




ΚΥΠΡΙΑΚΗ ΔΗΜΟΚΡΑΤΙΑ  
REPUBLIC OF CYPRUS

ΣΤΑΤΙΣΤΙΚΕΣ ΣΙΤΗΡΩΝ  
CEREALS STATISTICS

2009



---

ΣΤΑΤΙΣΤΙΚΗ ΥΠΗΡΕΣΙΑ  
STATISTICAL SERVICE

---

Γεωργικές Στατιστικές • Σειρά II • Αρ. Έκθεσης 7  
Agricultural Statistics • Series II • Report No. 7

Διατίθεται από το Τυπογραφείο της Κυπριακής Δημοκρατίας  
Obtainable from the Printing Office of the Republic of Cyprus

Τιμή/Price: €6,50



## ΠΡΟΛΟΓΟΣ

Η έκθεση αυτή παρουσιάζει τα αποτελέσματα της Έρευνας Σιτηρών 2009. Τα στοιχεία αναφέρονται στις καλλιεργηθείσες εκτάσεις, τη χρήση του σπόρου, τα αποθέματα και την παραγωγή και διανομή των σιτηρών.

Η Έρευνα κάλυψε κατόχους γεωργικής έκτασης με σιτηρά στις ελεύθερες περιοχές της Κύπρου, δηλαδή, εξαιρούμενης της κατεχόμενης από τα τουρκικά στρατεύματα περιοχής από το 1974.

Η Έρευνα στοχεύει στην εξακρίβωση λεπτομερών στοιχείων για τις γεωργικές εκμεταλλεύσεις με σιτηρά στην Κύπρο σε σχέση με τη διακατοχή της γης, τις εκτάσεις, την παραγωγή και τις τιμές των σιτηρών.

Τα αποτελέσματα της Έρευνας ταξινομήθηκαν και παρουσιάζονται στο σύνολο της ελεύθερης Κύπρου, καθώς επίσης και κατά επαρχία, δήμο και κοινότητα.

Εκφράζω τις ευχαριστίες και την εκτίμηση μου προς τους σιτοπαραγωγούς για τη συνεργασία τους στην παροχή των αναγκαίων στοιχείων.

Τη γενική ευθύνη της συλλογής των στοιχείων είχε ο κος. Π. Σιάλος, υπό την επίβλεψη της κας. Ι. Κούλλουρου, υπεύθυνη και συντονίστρια της έρευνας. Η ανάλυση των στοιχείων και η ετοιμασία της έκθεσης αυτής έγινε από την κα. Λ. Αλεξάνδρου με τη βοήθεια της κας. Ε. Χατζημάμα και την ηλεκτρονική επεξεργασία του κειμένου ανέλαβε η κα. Ε. Πατσία.

Γ. Χρ. Γεωργίου  
Διευθυντής  
Στατιστικής Υπηρεσίας

Ιούνιος 2010

## PREFACE

This report presents the results of the Survey on Cereals 2009. It covers cultivated areas with cereals, seed use, stocks and production and distribution of cereals.

The Survey covered all the holders of agricultural area with cereals in the Government controlled area of Cyprus, i.e. excluding the part of the country occupied by Turkish military forces since 1974.

The Survey aims to provide detailed data on agricultural holdings with cereals in Cyprus in relation to land tenure, cultivated areas, production and prices.

The results of the Survey are classified and presented at the level of the whole government controlled area of the country, as well as at the level of administrative districts, municipalities and communities.

I wish to express my sincere thanks and appreciation to the farmers for their cooperation in supplying the necessary data.

The overall responsibility of data collection laid with Mr. P. Shalos, under the supervision of Ms. I. Koullourou, responsible and general coordinator of the Survey. The analysis of the Survey data and the preparation of this report was done by Ms. L. Alexandrou with the help of Ms. E. Hadjimama and the electronic processing of the publication was done by Ms. E. Patsia.

G. Chr. Georgiou  
Director  
Statistical Service

June 2010



<u>ΠΕΡΙΕΧΟΜΕΝΑ</u>	<u>Σελίδα</u> <u>Page</u>	<u>CONTENTS</u>	
Πρόλογος	3	Preface	
Περιεχόμενα	5	Contents	
<b><u>ΜΕΡΟΣ Α:</u></b> <b><u>ΕΙΣΑΓΩΓΗ ΚΑΙ ΚΥΡΙΑ</u></b> <b><u>ΑΠΟΤΕΛΕΣΜΑΤΑ</u></b>		<b><u>PART A:</u></b> <b><u>INTRODUCTION AND MAIN</u></b> <b><u>RESULTS</u></b>	
1. ΕΙΣΑΓΩΓΗ		1. INTRODUCTION	
1.1 Σκοπός της Έρευνας	11	1.1 Objective of Survey	
1.2 Κάλυψη της Έρευνας	11	1.2 Survey Coverage	
1.3 Χρόνος αναφοράς των στοιχείων	11	1.3 Reference period	
1.4 Συλλογή στοιχείων	11	1.4 Collection of data	
1.5 Ταξινόμηση αποτελεσμάτων της Έρευνας	12	1.5 Classification of Survey results	
1.6 Εμπιστευτικότητα στοιχείων	12	1.6 Confidentiality of data	
2. ΑΝΑΛΥΣΗ ΤΩΝ ΚΥΡΙΟΤΕΡΩΝ ΑΠΟΤΕΛΕΣΜΑΤΩΝ		2. ANALYSIS OF MAIN RESULTS	
2.1 Εκμεταλλεύσεις και γεωργική έκταση	13	2.1 Holdings and agricultural area	
2.2 Εκτάσεις Σιτηρών	13	2.2 Areas with Cereals	
2.3 Άρδευση	14	2.3 Irrigation	
2.4 Χρήση και Αξία σπόρου	15	2.4 Usage and Value of seed	
2.5 Παραγωγή Σιτηρών	15	2.5 Production of Cereals	
2.6 Πωλήσεις Σιτηρών	16	2.6 Sales of Cereals	
2.7 Κρατήσεις Σιτηρών από παραγωγούς	17	2.7 Withholdings of Cereals by producers	
3. ΟΡΙΣΜΟΙ ΟΡΩΝ ΤΗΣ ΕΡΕΥΝΑΣ		3. DEFINITIONS OF SURVEY TERMS	
3.1 Γεωργική Εκμετάλλευση	18	3.1 Agricultural Holding	
3.2 Γεωγραφική θέση της εκμετάλλευσης	18	3.2 Geographical location of the holding	
3.3 Κάτοχος	18	3.3 Holder	
3.4 Νομική υπόσταση του κατόχου	18	3.4 Legal status of holder	
3.5 Άρδευση	19	3.5 Irrigation	
3.6 Μονάδες μέτρησης της έκτασης	19	3.6 Units of area measurement	
3.7 Νομισματική μονάδα και συναλλαγματικές ισοτιμίες	19	3.7 Currency unit used and Exchange rates	
3.8 Χρήση συμβόλων	19	3.8 Symbols used	
<b><u>ΜΕΡΟΣ Β:</u></b> <b><u>ΠΙΝΑΚΕΣ ΣΤΟΙΧΕΙΩΝ</u></b>		<b><u>PART B:</u></b> <b><u>DATA TABLES</u></b>	
<b><u>Συνοπτικός Πίνακας</u></b>		<b><u>Summary Table</u></b>	
1. Έκταση σιτηρών για σπόρο και για σανό, κατά είδος και επαρχία, 2009	23	1. Area with cereals for seed and hay, by type and district, 2009	

<u><b>Εκτάσεις Σιτηρών</b></u>		<u><b>Σελίδα</b></u>	<u><b>Areas with Cereals</b></u>	
		<u><b>Page</b></u>		
2.	Καλλιεργηθείσες εκτάσεις σιτηρών για σπόρο, κατά είδος, επαρχία και κοινότητα, 2009	24	2.	Cultivated areas with cereals for seed by type, district and community, 2009
3.	Αρδευθείσες και μη αρδευθείσες εκτάσεις σιτηρών για σπόρο, κατά είδος, επαρχία και κοινότητα, 2009	29	3.	Irrigated and not irrigated areas with cereals for seed by type, district and community, 2009
4.	Καλλιεργηθείσες εκτάσεις σιτηρών για σανό κατά είδος, επαρχία και κοινότητα, 2009	37	4.	Cultivated areas with cereals for hay by type, district and community, 2009
5.	Αρδευθείσες και μη αρδευθείσες εκτάσεις σιτηρών για σανό, κατά είδος, επαρχία και κοινότητα, 2009	42	5.	Irrigated and not irrigated areas with cereals for hay by type, district and community, 2009
 <u><b>Χρήση και Αξία σπόρου</b></u>			 <u><b>Usage and Value of seed</b></u>	
6.1	Συνολική ποσότητα και αξία σπόρου κριθαριού που χρησιμοποιήθηκε για παραγωγή σπόρου κατά επαρχία, 2009	49	6.1	Total quantity and value of barley seed used for seed production by district, 2009
6.2	Συνολική ποσότητα και αξία σπόρου σιταριού σκληρού και μαλακού που χρησιμοποιήθηκε για παραγωγή σπόρου κατά επαρχία, 2009	49	6.2	Total quantity and value of durum and soft wheat seed used for seed production by district, 2009
6.3	Συνολική ποσότητα και αξία σπόρου σιφωναριού που χρησιμοποιήθηκε για παραγωγή σπόρου κατά επαρχία, 2009	49	6.3	Total quantity and value of oat seed used for seed production by district, 2009
7.1	Συνολική ποσότητα και αξία σπόρου κριθαριού που χρησιμοποιήθηκε για παραγωγή σανού κατά επαρχία, 2009	50	7.1	Total quantity and value of barley seed used for hay production by district, 2009
7.2	Συνολική ποσότητα και αξία σπόρου σιταριού σκληρού και μαλακού που χρησιμοποιήθηκε για παραγωγή σανού κατά επαρχία, 2009	50	7.2	Total quantity and value of durum and soft wheat seed used for hay production by district, 2009
7.3	Συνολική ποσότητα και αξία σπόρου σιφωναριού που χρησιμοποιήθηκε για παραγωγή σανού κατά επαρχία, 2009	50	7.3	Total quantity and value of oat seed used for hay production by district, 2009
 <u><b>Παραγωγή Σιτηρών</b></u>			 <u><b>Production of Cereals</b></u>	
8.	Αποθέματα και χρήση της συνολικής παραγωγής σιτηρών κατά είδος, 2009	51	8.	Stocks and use of total production of cereals by type, 2009
9.	Παραγωγή σιτηρών κατά είδος, επαρχία και κοινότητα, 2009	52	9.	Production of cereals by type, district and community, 2009
10.	Παραγωγή σανού και άχυρου κατά επαρχία και κοινότητα, 2009	56	10.	Production of hay and straw by district and community, 2009

<u><b>Πωλήσεις Σιτηρών</b></u>	<u><b>Σελίδα</b></u> <u><b>Page</b></u>	<u><b>Sales of Cereals</b></u>
11.1 Ποσότητα και αξία πωλήσεων σιτηρών σε γεωργοκτηνοτρόφους κατά είδος, 2009	61	11.1 Quantity and sales value of cereals to farmers by type, 2009
11.2 Ποσότητα και αξία πωλήσεων σιτηρών σε Σ.Π.Ε κατά είδος, 2009	61	11.2 Quantity and sales value of cereals to cooperatives by type, 2009
11.3 Ποσότητα και αξία πωλήσεων σιτηρών σε άλλους κατά είδος, 2009	61	11.3 Quantity and sales value of cereals to others by type, 2009
12. Ποσότητα και αξία πωλήσεων σιτηρών σε γεωργοκτηνοτρόφους κατά είδος, επαρχία και κοινότητα, 2009	62	12. Quantity and sales value of cereals to farmers by type, district and community, 2009
13. Ποσότητα και αξία πωλήσεων σανού και άχυρου σε γεωργοκτηνοτρόφους κατά επαρχία και κοινότητα, 2009	65	13. Quantity and sales value of hay and straw to farmers by type, district and community, 2009
14. Ποσότητα και αξία πωλήσεων σιτηρών σε Σ.Π.Ε κατά είδος, επαρχία και κοινότητα, 2009	69	14. Quantity and sales value of cereals to cooperatives by type, district and community, 2009
15. Ποσότητα και αξία πωλήσεων σιτηρών σε άλλους κατά είδος, επαρχία και κοινότητα, 2009	72	15. Quantity and sales value of cereals to others by type, district and community, 2009
<u><b>Κρατήσεις από παραγωγούς</b></u>		<u><b>Withholdings by producers</b></u>
16. Συνολικές κρατήσεις σιτηρών από τους παραγωγούς κατά είδος, επαρχία και κοινότητα, 2009	77	16. Total withholdings by producers by type, district and community, 2009
17.1 Ποσότητα σιτηρών που κρατήθηκε από τους παραγωγούς για κατανάλωση/μεταποίηση κατά είδος και επαρχία, 2009	82	17.1 Quantity of cereals withheld by producers for consumption/manufacture by type, district and community, 2009
17.2 Ποσότητα σιτηρών που κρατήθηκε από τους παραγωγούς για σπόρο κατά είδος και επαρχία, 2009	82	17.2 Quantity of cereals withheld by producers for seed by type, district and community, 2009
17.3 Ποσότητα σιτηρών που κρατήθηκε από τους παραγωγούς για ζωοτροφή κατά είδος και επαρχία, 2009	82	17.3 Quantity of cereals withheld by producers for feeding stuff by type, district and community, 2009
<u><b>ΜΕΡΟΣ Γ: ΠΑΡΑΡΤΗΜΑΤΑ</b></u>		<u><b>PART C: APPENDICES</b></u>
1. Κατάλογος δήμων και κοινοτήτων κατά επαρχία στην Αγγλική γλώσσα	85	1. List of municipalities and communities by district in English
2. Ερωτηματολόγιο Έρευνας Σιτηρών, 2009	95	2. Questionnaire of Cereals Survey 2009 (in Greek)





**ΜΕΡΟΣ Α: ΕΙΣΑΓΩΓΗ ΚΑΙ ΚΥΡΙΑ ΑΠΟΤΕΛΕΣΜΑΤΑ**

**PART A: INTRODUCTION AND MAIN RESULTS**



## **1. ΕΙΣΑΓΩΓΗ**

### **1.1 Σκοπός της Έρευνας**

Η Έρευνα Σιτηρών 2009 είχε σκοπό την εξακρίβωση στοιχείων για τις εκτάσεις, την παραγωγή και τις τιμές των σιτηρών που παράγονται από γεωργικές εκμεταλλεύσεις στην Κύπρο, τα οποία στοιχεία θεωρούνται απαραίτητα για σκοπούς αξιολόγησης των εξελίξεων και των τάσεων στον τομέα αυτό.

### **1.2 Κάλυψη της Έρευνας**

Η Έρευνα κάλυψε άνω του 95% των κατόχων γεωργικής έκτασης με σιτηρά στις ελεύθερες περιοχές της Κύπρου, δηλαδή στις περιοχές που ελέγχονται από την Κυβέρνηση της Κυπριακής Δημοκρατίας. Το πλαίσιο δειγματοληψίας προέρχεται από το μητρώο της Απογραφής Γεωργίας 2003. Το δείγμα είναι στρωματοποιημένο κατά γεωγραφική περιοχή και κατηγορία προϊόντων και επιλέγεται με πιθανότητες σε αναλογία με το μέγεθος κάθε μονάδας (το μέγεθος αντιστοιχεί στην έκταση κάθε μονάδας όπως υπολογίστηκε κατά την Απογραφή 2003).

Η απογραφόμενη μονάδα ήταν η γεωργική εκμετάλλευση που καλλιεργά σιτηρά, η οποία καθορίστηκε ως η υπό ενιαία διαχείριση τεχνικοοικονομική μονάδα, που παράγει σιτηρά. Για τις ανάγκες της έρευνας, μια τέτοια μονάδα θεωρείται ως εκμετάλλευση και απογράφεται μόνο αν χρησιμοποιεί έκταση γης ίση ή μεγαλύτερη από ένα (1) δεκάριο.

### **1.3 Χρόνος αναφοράς των στοιχείων**

Η περίοδος αναφοράς της Έρευνας ήταν η 1<sup>η</sup> Οκτωβρίου 2008 μέχρι 30 Σεπτεμβρίου 2009.

### **1.4 Συλλογή στοιχείων**

Η Έρευνα Σιτηρών 2009 πραγματοποιήθηκε την περίοδο από τις 23 Σεπτεμβρίου 2009 μέχρι τις αρχές Μαρτίου 2010. Η συλλογή των στοιχείων έγινε από απογραφείς με προσωπικές συνεντεύξεις με τους κατόχους των εκμεταλλεύσεων.

Τα στοιχεία που συλλέγηκαν στην Έρευνα αφορούσαν τα χαρακτηριστικά των κατόχων εκμεταλλεύσεων (διεύθυνση, ηλικία, νομική υπόστα-

## **1. INTRODUCTION**

### **1.1 Objective of the Survey**

The Survey on Cereals 2009 aimed at deriving data on the areas, production and prices of cereals produced by agricultural holdings in Cyprus, which are considered necessary for the evaluation of the developments and trends in this sector over time.

### **1.2 Survey Coverage**

The Survey covered more than 95% of the holders of agricultural land with cereals in the Government controlled area of Cyprus (i.e. the area not occupied by the Turkish forces). The sampling frame was provided by the Census of Agriculture 2003. The sample is stratified by agricultural region and product group and holdings are selected with PPS (Probability Proportional to Size), the size being the area of every unit as it was estimated for each holding in the frame, in the Agricultural Census of 2003.

The unit of enumeration was the agricultural holding with cereals, which was defined as the technical-economical unit under single management that produces cereals. For the purpose of the Survey, a unit of this type is considered to be a holding and is enumerated only if it has agricultural area equal or greater than one (1) decare.

### **1.3 Reference period**

The reference period of the Survey was the period from 1<sup>st</sup> October 2008 up to 30<sup>th</sup> September 2009.

### **1.4 Collection of data**

The Survey on Cereals 2009 was conducted during the period from 23<sup>rd</sup> September 2009 up to the beginning of March 2010. The data were collected by enumerators through personal interviews with the holders.

The information collected during the Survey related to the characteristics of the holders (address, age, legal status, etc.), land tenure, the ar-

ση, κ.α.), τη μορφή διακατοχής, τις εκτάσεις των σιτηρών (αρδευθείσες και μη), εκτάσεις για σανό, τη χρήση σπόρου, την παραγωγή σιτηρών, τα αποθέματα, όπως και τις τιμές πώλησης σε γεωργούς και κτηνοτρόφους και τιμές πώλησης στις Σ.Π.Ε.

### **1.5 Ταξινόμηση αποτελεσμάτων της Έρευνας**

Τα στοιχεία από την Έρευνα έχουν πινακοποιηθεί με βάση τη διαμονή των κατόχων των εκμεταλλεύσεων.

Τα αποτελέσματα της Έρευνας ταξινομούνται και παρουσιάζονται στην Έκθεση αυτή για τα ακόλουθα γεωγραφικά επίπεδα:

- ολόκληρη η χώρα (εξαιρουμένων των κατεχόμενων περιοχών)
- διοικητικές επαρχίες
- δήμοι/κοινότητες

Όλα τα στοιχεία της Έρευνας είναι διαθέσιμα σε όλα τα πιο πάνω επίπεδα.

### **1.6 Εμπιστευτικότητα στοιχείων**

Σύμφωνα με τον περί Στατιστικής Νόμο 15 (1) 2000 όλα τα στοιχεία που συγκεντρώνει η Στατιστική Υπηρεσία τηρούνται ως άκρως εμπιστευτικά και μόνο για σκοπούς στατιστικής.

eas with cereals (irrigated or not), areas for hay-making, seed use, production of cereals, the stocks, as well as the sale price to farmers and cooperatives.

### **1.5 Classification of Survey results**

The Survey data have been tabulated by the place of residence of the holder.

The geographical levels by which the Survey results are classified and presented in this Report are as follows:

- whole country (excluding the occupied areas of the country)
- administrative districts
- municipalities/communities

All Survey data are available at all the above levels.

### **1.6 Confidentiality of data**

In compliance with the Statistics Law 15 (1) 2000 all data collected are treated by the Statistical Service as confidential and are only used for statistical purposes.

## 2. ΑΝΑΛΥΣΗ ΤΩΝ ΚΥΡΙΟΤΕΡΩΝ ΑΠΟΤΕΛΕΣΜΑΤΩΝ

Τα κυριότερα στοιχεία της Έρευνας Σιτηρών 2009 συνοπτικά έχουν ως ακολούθως:

### 2.1 Εκμεταλλεύσεις και γεωργική έκταση

Ο συνολικός αριθμός των εκμεταλλεύσεων που καταγράφηκε κατά την Έρευνα ήταν 3.971, από τις οποίες οι 3.107 εκμεταλλεύσεις είχαν καλλιεργηθείσες εκτάσεις το 2009. Οι βασικότεροι λόγοι για τους οποίους δεν καταγραφίσαν οι 864 εκμεταλλεύσεις ήταν η εγκατάλειψη της γεωργικής εκμετάλλευσης και το γεγονός ότι οι κάτοχοι δεν ασχολούνται προσωρινά με την εκμετάλλευση, δηλαδή η καλλιεργηθείσα έκταση βρίσκεται σε αγρανάπωση.

Η συνολική έκταση σιτηρών που καλλιεργήθηκε για σπόρο φτάνει τα 311.543 δεκάρια παρουσιάζοντας μείωση της τάξης του 19,5% σε σχέση με τα 387.044 δεκάρια της Έρευνας του 2008. Αντιθέτως, αυξάνεται σημαντικά η έκταση που καλλιεργήθηκε για σανό, 65,8% σε σχέση με το 2008 και από 153.313 δεκάρια φτάνει τα 254.304 δεκάρια.

## 2. ANALYSIS OF MAIN RESULTS

The main findings of the Cereals Survey 2009 can be summarized as follows:

### 2.1 Holdings and agricultural area

The total number of holdings enumerated during the Survey was 3.971, from which 3.107 holdings had cultivated areas during 2009. The most important reasons for which the 864 holdings were not recorded, were that the agricultural holding was no longer active and the holder was temporarily not cultivating the land, i.e. the cultivated area is considered fallow land.

The total area under cereals cultivated for seed reached 311.543 decares recording a decrease of 19,5% compared to 387.044 decares of the Survey in 2008. On the contrary, a significant increase, 65,8%, was recorded in the cultivated area for hay compared to 2008, reaching from 153.313 decares to 254.304 decares, in absolute terms.

Επαρχία	Έκταση για σπόρο (δεκάρια) Area for seed (decares)		Έκταση για σανό (δεκάρια) Area for hay (decares)		District
	2008	2009	2008	2009	
<b>ΣΥΝΟΛΟ</b>	<b>387.044</b>	<b>311.543</b>	<b>153.313</b>	<b>254.304</b>	<b>TOTAL</b>
ΛΕΥΚΩΣΙΑ	167.703	126.228	39.460	71.359	LEFKOSIA
ΑΜΜΟΧΩΣΤΟΣ	27.759	24.369	12.965	22.136	AMMOCHOSTOS
ΛΑΡΝΑΚΑ	144.444	97.968	76.563	128.653	LARNACA
ΛΕΜΕΣΟΣ	7.042	4.115	6.094	11.535	LEMESOS
ΠΑΦΟΣ	40.097	58.863	18.231	20.621	PAFOS

### 2.2 Εκτάσεις Σιτηρών

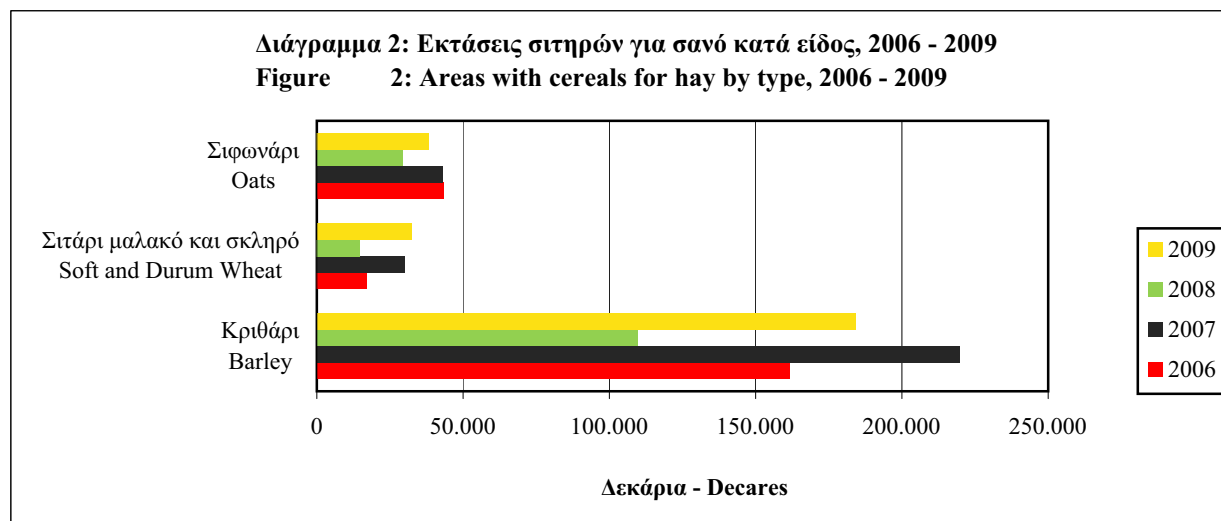
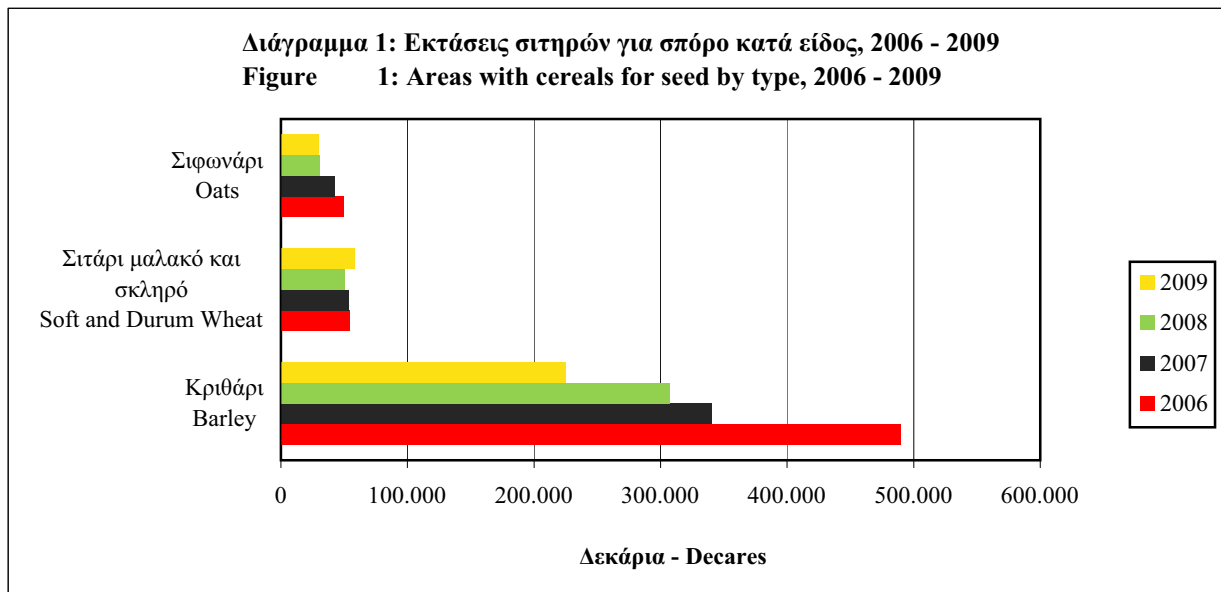
Από την συνολική έκταση που καταγράφηκε για σπόρο, 224.440 δεκάρια (72,0%) ήταν εκτάσεις που καλλιεργήθηκαν με κριθάρι, 57.608 δεκάρια (18,5%) με σιτάρι και 29.495 δεκάρια (9,5%) με σιφωνάρι.

### 2.2 Areas with Cereals

Of the total land enumerated for seed, 224.440 decares (72,0%) referred to areas cultivated with barley, 57.608 decares (18,5%) with wheat, and the remaining 29.495 decares (9,5%) with oats.

Από την συνολική καλλιεργηθείσα έκταση σιτηρών για σανό, τη μεγαλύτερη έκταση κατείχε το κριθάρι με 184.036 δεκάρια (72,4%), ακολουθεί το σιφονάρι με 38.145 δεκάρια (15,0%) και τελευταίο το σιτάρι με 32.124 δεκάρια (12,6%).

From the total cultivated area with cereals used for hay-making, the largest area of 184.036 decarees (72,4%) was cultivated with barley, followed by the areas with oats with 38.145 decarees (15,0%) and, last, areas with wheat with 32.124 decarees (12,6%).



### 2.3 Αρδευση

Η συνολική έκταση που καταγράφηκε ως αρδευθείσα (ποτίστηκε μια ή περισσότερες φορές) ήταν 7.745 δεκάρια, δηλαδή το 2,5% της συνολικής έκτασης με σιτηρά για σπόρο. Σε σχέση με το 2008, όπου η αρδευθείσα έκταση ήταν 2.627 δεκάρια, παρουσιάζει μια σημαντική αύξηση.

Από τη συνολική αρδευθείσα έκταση, τα 2.712 δεκάρια ήταν κριθάρι, δηλαδή το 35,0%, 2.928 δεκάρια ήταν σιτάρι, δηλαδή το 37,8% και τα υπόλοιπα 2.105 δεκάρια ήταν σιφονάρι, δηλαδή το 27,2%.

### 2.3 Irrigation

The total land enumerated as irrigated (irrigated one or more times) was 7.745 decarees, amounting to 2,5% of the total land with cereals cultivated for seed. A significant increase was recorded in the irrigated area compared with 2008, which was 2.627 decarees.

Of the total irrigated area, 2.712 decarees, amounting to 35,0%, were areas with barley, 2.928 decarees, or 37,8% were areas with wheat and the remaining 2.105 decarees, or 27,2% , referred to areas with oats.

## 2.4 Χρήση και Αξία σπόρου

Η συνολική ποσότητα σπόρου κριθαριού που χρησιμοποιήθηκε για την καλλιέργεια του 2009 όσον αφορά την παραγωγή σπόρου, ήταν 4.379 τόνοι, η οποία αντιστοιχεί σε 19,5 κιλά ανά δεκάριο, σημειώνοντας μείωση κατά 2,6% σε σχέση με το 2008 που ήταν 5.896 τόνοι. Η συνολική αξία του σπόρου ήταν €2.821.979 και η μέση τιμή έφτασε τα €644 τον τόνο, παρουσιάζοντας αύξηση 59,4% σε σχέση με την προηγούμενη χρονιά που η μέση τιμή ήταν €404 τον τόνο.

Για την καλλιέργεια του σιταριού, σκληρού και μαλακού, χρησιμοποιήθηκαν 1.244 τόνοι, δηλαδή 21,6 κιλά ανά δεκάριο. Η αξία του σπόρου σιταριού φτάνει τις €852.427 και η μέση τιμή τα €685 τον τόνο. Η ποσότητα σπόρου που χρησιμοποιήθηκε το 2009 σε σχέση με το 2008 σημείωσε αύξηση κατά 22,8%, ενώ η μέση τιμή αυξήθηκε κατά 41,5%, σε σχέση με τα €484 τον τόνο.

Η μικρότερη ποσότητα σπόρου που χρησιμοποιήθηκε ήταν το σιφονάρι με 665 τόνους, που αναλογεί σε 22,5 κιλά ανά δεκάριο. Αντιθέτως όμως, ο σπόρος σιφωναριού είχε την ψηλότερη μέση τιμή, €698 τον τόνο με συνολική αξία €464.292. Η μέση τιμή παρουσιάζει 10,4% αύξηση σε σχέση με τα €632 τον τόνο του προηγούμενου έτους.

## 2.5 Παραγωγή Σιτηρών

Η συνολική παραγωγή σιτηρών για το 2009 ήταν σημαντικά αυξημένη σε σχέση με το 2008 και έφτασε στα 56.820.000 κιλά από τα 6.340.211 κιλά. Το κριθάρι έφτασε στα 40.091.884 κιλά από τα 3.496.000 κιλά του 2008, το σιτάρι έφτασε στα 14.689.653 κιλά από 2.471.579 κιλά και το σιφονάρι στα 2.038.463 κιλά από 372.632 κιλά.

## 2.4 Usage and Value of seed

The total quantity of barley seed used for the cultivation for seed production in 2009 was 4.379 tons, which corresponds to 19,5 kilos per decare, recording a decrease of 2,6% compared to 5.896 tons in 2008. The total value of seeds was €2.821.979 and the average price amounted to €644 per ton in 2009 recording an increase of 59,4% compared with the previous year during which the average price was €404 per ton.

For the cultivation of soft and durum wheat for seed production, 1.244 tons were used, corresponding to 21,6 kilos per decare. The value of wheat seed amounted to €852.427 and the average price per ton was €685. The quantity of seed used for 2009 compared to 2008 recorded an increase of 22,8%, while the average price was increase by 41,5% compared with the €484 per ton of the previous year.

The smallest quantity used was oat seeds with 665 tons, which corresponds to 22,5 kilos per decare. In contrast, oat seed had the highest average price, €698 per ton, and the total value was €464.292. The average price records an increase of 10,4% compared to €632 per ton of the previous year.

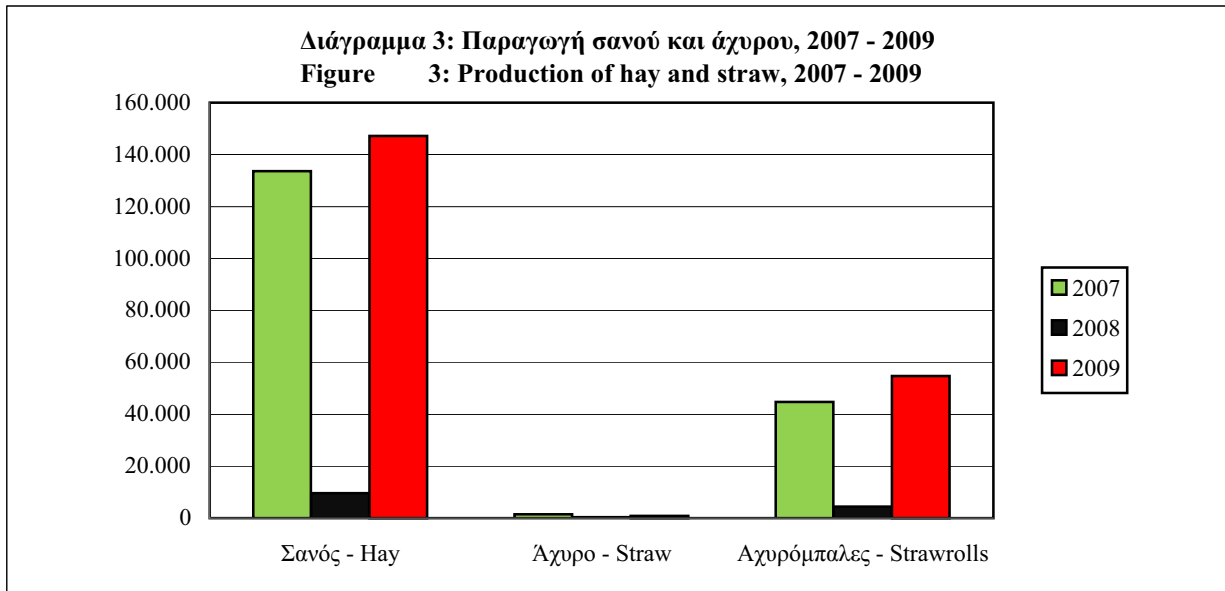
## 2.5 Production of Cereals

The total production of cereals for 2009 was increased significantly compared to 2008 reaching 56.820.000 kilos from 6.340.211 kilos. Barley production reached to 40.091.884 kilos from 3.496.000 kilos in 2008, wheat production reached to 14.689.653 kilos from 2.471.579 kilos and oats reached to 2.038.463 kilos from 372.632 kilos.

Είδος	Ολική Παραγωγή (κιλά) Total Production (kilos)		Type
	2008	2009	
<b>ΣΥΝΟΛΟ</b>	<b>6.340.211</b>	<b>56.820.000</b>	<b>TOTAL</b>
ΚΡΙΘΑΡΙ	3.496.000	40.091.884	BARLEY
ΣΙΤΑΡΙ ΣΚΛΗΡΟ	2.471.579	14.636.758	DURUM WHEAT
ΣΙΤΑΡΙ ΜΑΛΑΚΟ	0	52.895	SOFT WHEAT
ΣΙΦΩΝΑΡΙ	372.632	2.038.463	OATS

Η παραγωγή σανού το 2009 είχε επίσης σημαντική αύξηση, φτάνοντας στους 147.193 τόνους από 9.652 τόνους του 2008. Σημαντική αύξηση είχαν επίσης το άχυρο, 820 τόνοι από 334 τόνους και οι αχυρόμπαλες, 54.714 τόνοι από 4.399 τόνους.

The production of hay in 2009 had a significant increase as well, reaching to 147.193 tons from 9.652 tons of 2008. A significant increase was also recorded in the production of straw, which reached to 820 tons from 334 tons and strawballs reached to 54.714 tons from 4.399 tons.



## 2.6 Πωλήσεις Σιτηρών

Η συνολική ποσότητα σιτηρών που πωλήθηκε σε Σ.Π.Ε ήταν 22.253 τόνοι με συνολική αξία €3.974.626 και οι πωλήσεις σε άλλους ήταν 17.434 τόνοι με συνολική αξία €3.133.011. Οι μεγαλύτερες ποσότητες όμως, έχουν πωληθεί σε γεωργοκτηνοτρόφους, 96.273 τόνοι, οι οποίοι είχαν συνολική αξία €10.622.998.

Εξετάζοντας τις τιμές πώλησης των σιτηρών, παρατηρείται ότι η μέση τιμή πώλησης του κριθαριού κυμαίνεται στα ίδια επίπεδα, αρχίζοντας με €143 τον τόνο στις Σ.Π.Ε., €149 τον τόνο, σε άλλους και €150 τον τόνο σε γεωργοκτηνοτρόφους. Η μέση τιμή πώλησης του σκληρού σιταριού, επίσης κυμαίνεται στα ίδια επίπεδα, ξεκινώντας από €247 τον τόνο (σε άλλους), €249 τον τόνο (σε Σ.Π.Ε.) και €254 τον τόνο (σε γεωργοκτηνοτρόφους). Στο σιφονάρι η μέση τιμή πώλησης ξεκινά από €223 τον τόνο στις Σ.Π.Ε., €293 τον τόνο σε γεωργοκτηνοτρόφους και €376 τον τόνο σε άλλους.

Όσον αφορά την μέση τιμή πώλησης σανού, ξεκινά από €100 τον τόνο σε Σ.Π.Ε. και αυξάνεται σε €120 τον τόνο σε γεωργοκτηνοτρόφους και €122 σε άλλους. Πωλήσεις άχυρου υπήρξαν σε Σ.Π.Ε. με €70 τον τόνο ως μέση τιμή και σε

## 2.6 Sales of Cereals

The total quantity of cereals sold to cooperatives was 22.253 tons with a total value of €3.974.626 and followed by sales to others with 17.434 tons and a total value of €3.133.011. However, the largest quantities were sold to farmers, 96.273 tons, with a total value of €10.622.998.

Analyzing the selling price of cereals, it is observed that the average selling price of barley oscillates in the same levels, beginning with €143 per ton to cooperatives, €149 per ton to others and €150 per ton to farmers. The average selling price of durum wheat is in the same levels as well, with €247 per ton (to others), €249 per ton (to cooperatives) and €254 per ton (to farmers). For oats, the average selling price begins from €223 per ton to cooperatives, €293 per ton to farmers and €376 per ton to others.

As far as the average selling price of hay is concerned, it begins from €100 per ton sold to cooperatives followed by €120 per ton to farmers and €122 sold to others. Straw was sold to cooperatives with an average selling price of €70 per



γεωργοκτηνοτρόφους με €169 τον τόνο. Τέλος, η μέση τιμή πώλησης αχυρόμπαλων ξεκινά από €74 τον τόνο σε άλλους, €84 σε γεωργοκτηνοτρόφους και €86 τον τόνο σε Σ.Π.Ε.

## 2.7 Κρατήσεις Σιτηρών από παραγωγούς

Οι συνολικές κρατήσεις σιτηρών από τους παραγωγούς ανήλθαν στα 11.607.315 κιλά, παρουσιάζοντας αύξηση της τάξης του 80,7% σε σχέση με τις ποσότητες του 2008. Από τις συνολικές κρατήσεις, 107.453 κιλά (1,0%) ήταν για κατανάλωση και μεταποίηση, τα 3.520.064 κιλά (30,3%) ήταν κρατήσεις για σπόρο και τα 7.979.800 κιλά (68,7%) κιλά ήταν για ζωοτροφή.

Εξετάζοντας τις κρατήσεις κατά είδος, το μεγαλύτερο ποσοστό του συνόλου το έχει το κριθάρι με 79,5% (9.222.421 κιλά) μετά ακολουθεί το σιφονάρι με 13,2% (1.530.263 κιλά), το σκληρό σιτάρι με 7,2% (837.789 κιλά) και τέλος το μαλακό σιτάρι με 0,1% (16.842 κιλά).

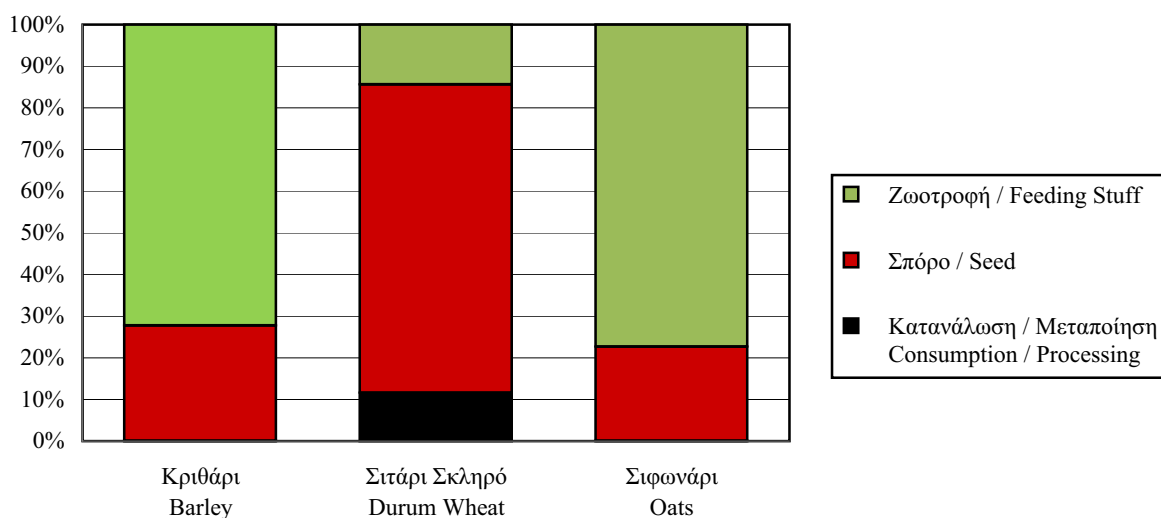
ton and to farmers with €169 per ton. Finally, the average selling price of straw-rolls begins from €74 per ton to others, increasing to €84 per ton to cooperatives and €86 per ton to farmers.

## 2.7 Withholdings of Cereals by producers

The total withholdings of cereals by producers were 11.607.315 kilos, recording an increase of 80,7% compared to the quantities of 2008. From the total withholdings, 107.453 kilos (1,0%) were for consumption and manufacture, 3.520.064 kilos (30,3%) for seed, and 7.979.800 kilos (68,7%) for feeding stuff.

Analyzing the total withholdings by type, the largest percentage was barley with 79,5% (9.222.421 kilos), followed by oats with 13,2% (1.530.263 kilos), durum wheat with 7,2% (837.789 kilos) and finally soft wheat with 0,1% (16.842 kilos).

Διάγραμμα 4: Κρατήσεις Σιτηρών από παραγωγούς κατά είδος και χρήση, 2009  
Figure 4: Withholdings of Cereals from producers by type and usage, 2009



### 3. ΟΡΙΣΜΟΙ ΟΡΩΝ ΤΗΣ ΕΡΕΥΝΑΣ

Οι έννοιες και οι ορισμοί που χρησιμοποιήθηκαν στην Έρευνα Σιτηρών 2009 βασίστηκαν στις συστάσεις του Διεθνούς Οργανισμού Τροφίμων και Γεωργίας του ΟΗΕ (FAO) και στους σχετικούς κανονισμούς και οδηγίες της Ευρωπαϊκής Ένωσης.

Οι ορισμοί και περισσότερες επεξηγήσεις των κυριότερων όρων της Έρευνας δίδονται πιο κάτω:

#### 3.1 Γεωργική Εκμετάλλευση

Ως γεωργική εκμετάλλευση ορίζεται μια ενιαία μονάδα, τόσο από τεχνική, όσο και από οικονομική άποψη, που έχει ενιαία διαχείριση και παράγει γεωργικά προϊόντα.

Στην Έρευνα Σιτηρών 2009 περιλήφθηκε κάθε εκμετάλλευση, της οποίας ο κάτοχος (φυσικό ή νομικό πρόσωπο) εκμεταλλευόταν ένα (1) ή περισσότερα δεκάρια χρησιμοποιούμενης γεωργικής γης.

#### 3.2 Γεωγραφική θέση της εκμετάλλευσης

Η εκμετάλλευση, και όλες οι πληροφορίες σχετικά με αυτήν, θεωρούνται ότι βρίσκονται στην περιοχή συλλογής των στοιχείων, δηλαδή στον Δήμο ή την Κοινότητα όπου είναι η μόνιμη κατοικία του κατόχου της (ατομική εκμετάλλευση) ή η έδρα της εκμετάλλευσης, αν αυτή ανήκει σε νομικό πρόσωπο.

#### 3.3 Κάτοχος

Κάτοχος γεωργικής εκμετάλλευσης είναι το φυσικό ή νομικό πρόσωπο που έχει τη νομική και οικονομική ευθύνη της εκμετάλλευσης.

#### 3.4 Νομική υπόσταση του κατόχου

Ο όρος “νομική υπόσταση” δεν περιορίζεται κατά ανάγκη αυστηρά στα νομικά χαρακτηριστικά της διαχείρισης της εκμετάλλευσης, αλλά ουσιαστικά αφορά τα ευρύτερα γνωρίσματα ορισμένων κατηγοριών διαχείρισης.

**Φυσικό πρόσωπο** (ατομική εκμετάλλευση) μπορεί να είναι είτε ένα μόνο άτομο, είτε μια ομάδα ατόμων, εφόσον αυτά δεν συνιστούν νομικό πρόσωπο. Στην ατομική εκμετάλλευση, ο κάτοχος διαχειρίζεται γεωργική γη για το συμφέρον του ιδίου και της οικογένειάς του, χωρίς καμία νομική ή άλλη συμφωνία με άλλα άτομα ή νοικοκυριά.

**Νομικό πρόσωπο** μπορεί να είναι Δημόσιο ή εταιρεία. Στα νομικά πρόσωπα περιλαμβάνονται: το

### 3. DEFINITIONS OF SURVEY TERMS

The concepts and definitions used in the Survey of Cereals 2009 were based on the recommendations of the International Food and Agriculture Organization of the UN (FAO) and the relevant regulations and directives of the European Union.

The definitions and further explanations of the main terms used in the Survey are given below:

#### 3.1 Agricultural Holding

An agricultural holding is a single unit, as of a technical and as of an economical aspect, under single management that produces agricultural products.

The Survey of Cereals 2009 included every holding, of which the holder (natural or legal person) used one (1) or more decare of utilized agricultural area.

#### 3.2 Geographical location of the holding

The holding, and all relevant information, is considered to be located in the area where data were collected, i.e. in the Municipality or the Community, in which the holder is permanently a resident (private holding), or in the location of the headquarters of the holding, if it belongs to a legal person.

#### 3.3 Holder

Holder of an agricultural holding is the natural or legal person who is legally and economically responsible for the holding.

#### 3.4 Legal status of holder

The term “legal status” is not necessarily confined strictly to the legal characteristics of operating the holding, as it essentially concerns the broader aspects of identifying certain categories of operation.

A **natural person** (private holding) may be either a single individual or group of individuals, who are not a legal person. In a private holding, the holder operates agricultural land in his/her own interests and without any legal or other agreement with other individuals or households.

A **legal person** can be public or company. Legal persons include: the State, local government, the

Κράτος, οι οργανισμοί τοπικής αυτοδιοίκησης, η εκκλησία, τα μοναστήρια, άλλοι οργανισμοί με δημόσιο ή ημιδημόσιο χαρακτήρα, τα ιδρύματα και όλες οι εμπορικές επιχειρήσεις - ατομικές, εταιρείες περιορισμένης ευθύνης (ΛΤΔ) και Δημόσιες Εταιρείες.

church, monasteries, other institutions of public or semi-public monasteries, public government status, foundations and all commercial enterprises – private, companies with limited liabilities (Ltd) and Public Companies.

### 3.5 Άρδευση

Η αρδευθείσα έκταση είναι το σύνολο των εκτάσεων που πραγματικά ποτίστηκαν, τουλάχιστον μία φορά, κατά την περίοδο αναφοράς της Έρευνας.

### 3.5 Irrigation

Irrigated area is the area of crops which have actually been irrigated at least once during the reference period of the Survey.

### 3.6 Μονάδες μέτρησης της έκτασης

1 δεκάριο = 1.000 τετραγωνικά μέτρα  
1 δεκάριο = 0,75 σκάλες  
1 σκάλα = 1,34 δεκάρια  
1 εκτάριο = 10 δεκάρια

### 3.6 Units of area measurement

1 decare = 1.000 square meters  
1 decare = 0,75 donums  
1 donum = 1,34 decares  
1 hectare = 10 decares

### 3.7 Νομισματική μονάδα και Συναλλαγματικές Ισοτιμίες

1 Ευρώ (€) = 100 σεντ

### 3.7 Currency unit used and Exchange rates

1 Euro (€) = 100 cent

Ισοτιμία προς €	2003	2004	2005	2006	2007	2008	2009	Exchange rate €
Στερλίνα	0,69	0,68	0,68	0,68	0,68	0,80	0,89	Sterling pound
Δολλάριο ΗΠΑ	1,13	1,24	1,24	1,26	1,37	1,47	1,39	U.S. Dollar

### 3.8 Χρήση συμβόλων

.. Δεν εφαρμόζεται  
Μηδέν ή λιγότερο από το μισό της μονάδας  
τόνος Μετρικός τόνος  
€ Ευρώ

### 3.8 Symbols used

.. Not applicable  
0 Nil or less than half of the unit of measurement  
ton Metric ton  
€ Euro



**ΜΕΡΟΣ Β: ΠΙΝΑΚΕΣ ΣΤΟΙΧΕΙΩΝ**

**PART B: DATA TABLES**



**ΣΥΝΟΠΤΙΚΟΣ ΠΙΝΑΚΑΣ 1: ΕΚΤΑΣΗ ΣΙΤΗΡΩΝ ΓΙΑ ΣΠΟΡΟ ΚΑΙ ΓΙΑ ΣΑΝΟ ΚΑΤΑ ΕΙΔΟΣ ΚΑΙ ΕΠΑΡΧΙΑ, 2009**

**SUMMARY TABLE 1: AREA WITH CEREALS FOR SEED AND HAY BY TYPE AND DISTRICT, 2009**

Είδος Type	Αριθμός εκμεταλλεύσεων Number of holdings	Σύνολο Έκτασης για σπόρο (δεκάρια) Total Area for seed (decares)	Σύνολο Έκτασης για σανό (δεκάρια) Total Area for hay (decares)
<b>ΓΕΝΙΚΟ ΣΥΝΟΛΟ - GRAND TOTAL</b>	<b>7.809</b>	<b>311.543</b>	<b>254.305</b>
Κριθάρι - Barley	5.838	224.440	184.036
Σιτάρι Σκληρό - Durum Wheat	1.897	57.513	28.159
Σιτάρι Μαλακό - Soft Wheat	43	95	3.965
Σιφονάρι - Oats	1.559	29.495	38.145
<b>ΛΕΥΚΩΣΙΑ - LEFKOSIA</b>			
<b>ΣΥΝΟΛΟ - TOTAL</b>	<b>2.174</b>	<b>126.228</b>	<b>71.359</b>
Κριθάρι - Barley	1.992	114.640	64.465
Σιτάρι Σκληρό - Durum Wheat	510	8.706	3.223
Σιτάρι Μαλακό - Soft Wheat	2	39	23
Σιφονάρι - Oats	122	2.844	3.648
<b>ΑΜΜΟΧΩΣΤΟΣ - AMMOCHOSTOS</b>			
<b>ΣΥΝΟΛΟ - TOTAL</b>	<b>1.158</b>	<b>24.369</b>	<b>22.136</b>
Κριθάρι - Barley	995	22.979	18.709
Σιτάρι Σκληρό - Durum Wheat	124	1.347	2.197
Σιτάρι Μαλακό - Soft Wheat	2	0	57
Σιφονάρι - Oats	127	42	1.173
<b>ΛΑΡΝΑΚΑ - LARNACA</b>			
<b>ΣΥΝΟΛΟ - TOTAL</b>	<b>2.633</b>	<b>97.968</b>	<b>128.653</b>
Κριθάρι - Barley	1.743	63.321	78.887
Σιτάρι Σκληρό - Durum Wheat	694	30.126	21.555
Σιτάρι Μαλακό - Soft Wheat	37	56	3.549
Σιφονάρι - Oats	647	4.465	24.663
<b>ΛΕΜΕΣΟΣ - LEMESOS</b>			
<b>ΣΥΝΟΛΟ - TOTAL</b>	<b>628</b>	<b>4.115</b>	<b>11.535</b>
Κριθάρι - Barley	432	3.202	8.451
Σιτάρι Σκληρό - Durum Wheat	41	251	254
Σιτάρι Μαλακό - Soft Wheat	2	0	336
Σιφονάρι - Oats	282	662	2.495
<b>ΠΑΦΟΣ - PAFOS</b>			
<b>ΣΥΝΟΛΟ - TOTAL</b>	<b>1.216</b>	<b>58.863</b>	<b>20.621</b>
Κριθάρι - Barley	676	20.298	13.524
Σιτάρι Σκληρό - Durum Wheat	528	17.083	930
Σιτάρι Μαλακό - Soft Wheat	0	0	0
Σιφονάρι - Oats	381	21.482	6.167

**ΠΙΝΑΚΑΣ 2: ΚΑΛΛΙΕΡΓΗΘΕΙΣΕΣ ΕΚΤΑΣΕΙΣ ΣΙΤΗΡΩΝ ΓΙΑ ΣΠΟΡΟ ΚΑΤΑ ΕΙΔΟΣ, ΕΠΑΡΧΙΑ ΚΑΙ ΚΟΙΝΟΤΗΤΑ, 2009**

**TABLE 2: CULTIVATED AREAS WITH CEREALS FOR SEED BY TYPE, DISTRICT AND COMMUNITY, 2009**

(δεκάρια-decares)

Κωδ. Code	Επαρχία Δήμος/Κοινότητα District Municipality/Community <sup>1</sup>	ΣΥΝΟΛΟ TOTAL	Κριθάρι Barley	Σιτάρι Μαλακό και Σκληρό Soft and Durum Wheat	Σιφονάρι Oats
	<b>ΣΥΝΟΛΟ - TOTAL</b>	<b>311.543</b>	<b>224.440</b>	<b>57.608</b>	<b>29.495</b>
1	ΛΕΥΚΩΣΙΑ - LEFKOSIA	126.228	114.640	8.745	2.844
3	ΑΜΜΟΧΩΣΤΟΣ - AMMOCHOSTOS	24.369	22.979	1.347	42
4	ΛΑΡΝΑΚΑ - LARNACA	97.968	63.321	30.182	4.465
5	ΛΕΜΕΣΟΣ - LEMESOS	4.115	3.202	251	662
6	ΠΑΦΟΣ - PAFOS	58.863	20.298	17.083	21.482
<b>1</b>	<b>ΛΕΥΚΩΣΙΑ - LEFKOSIA</b>	<b>126.228</b>	<b>114.640</b>	<b>8.745</b>	<b>2.844</b>
1000	Δήμος Λευκωσίας	740	712	11	17
1010	Δήμος Αγίου Δομετίου	264	229	7	27
1011	Δήμος Έγκωμης	1.720	1.720	0	0
1012	Δήμος Στροβόλου	1.477	1.183	294	0
1013	Δήμος Αγλαντζιάς (Αγλαγγιά)	2.200	2.200	0	0
1021	Δήμος Λακατάμειας	6.232	4.490	263	1.478
1023	Δήμος Λατσιών (Λακκιά)	435	428	7	0
1024	Γέρι	2.710	2.710	0	0
1100	Σιά	488	488	0	0
1101	Μαθιάτης	1.737	839	53	845
1102	Αλάμπρα	127	78	17	33
1103	Αγία Βαρβάρα	4.093	4.093	0	0
1104	Κοτσιάτης	520	520	0	0
1105	Νήσου	23	23	0	0
1106	Πέρα Χωριό	776	776	0	0
1107	Δήμος Ιδαλίου	447	447	0	0
1108	Λύμπια	2.306	2.306	0	0
1109	Λυθροδόνας & Μονή Προφήτη Ηλία	2.632	1.842	789	0
1120	Ποταμιά	121	121	0	0
1207	Καλό Χωριό (Ορεινής)	246	246	0	0
1208	Μαλούντα	1.053	1.053	0	0
1209	Κλήρου	1.691	1.691	0	0
1210	Αρεδιού	85	85	0	0
1211	'Αγιος Ιωάννης (Μαλούντας)	2.096	2.096	0	0
1212	Αγροκηπιά	188	188	0	0
1213	Μιτσερό (Περ. Μονή Αγ. Παντελ.)	99	91	8	0
1222	Αναλιόντας (Περ. Μονή Αρχ.Μιχ.)	2.737	2.737	0	0
1223	Καμπιά	500	400	100	0
1224	Μαργί	41	41	0	0
1225	Τσέρι	1.364	1.030	60	275
1226	Πολιτικό -Μονή Αγ.Ηρακλ.&Φιλάνι	479	479	0	0
1227	Πέρα	2.296	2.230	66	0
1228	Επισκοπειό	1.207	1.207	0	0
1229	Ψιμολόφου	1.251	1.251	0	0
1230	Εργάτες	861	861	0	0
1231	Ανάγεια	103	103	0	0
1232	Πάνω Δευτερά	1.902	1.902	0	0
1233	Κάτω Δευτερά	104	104	0	0
1240	'Αγιοι Τριμιθιάς	7.175	7.000	48	127
1241	Παλαιομέτοχο	11.747	11.705	41	0

(συν.-cont'd)



**ΠΙΝΑΚΑΣ 2(συν.): ΚΑΛΛΙΕΡΓΗΘΕΙΣΣΕΣ ΕΚΤΑΣΕΙΣ ΣΙΤΗΡΩΝ ΓΙΑ ΣΠΟΡΟ ΚΑΤΑ ΕΙΔΟΣ, ΕΠΑΡΧΙΑ ΚΑΙ ΚΟΙΝΟΤΗΤΑ, 2009**

**TABLE 2(cont'd): CULTIVATED AREAS WITH CEREALS FOR SEED BY TYPE, DISTRICT AND COMMUNITY, 2009**

(δεκάρια-decares)

Κωδ. Code	Επαρχία Δήμος/Κοινότητα District Municipality/Community <sup>1</sup>	ΣΥΝΟΛΟ TOTAL	Κριθάρι Barley	Σιτάρι Μαλακό και Σκληρό Soft and Durum Wheat	Σιφονάρι Oats
1242	Δένεια	1.368	1.368	0	0
1243	Κοκκινοτριμιθιά	6.997	6.576	421	0
1244	Μάμμαρη	832	726	105	0
1322	Νικητάρι (Περιλ. Ασίνου)	1.864	1.856	8	0
1323	Βυζακιά	533	505	28	0
1324	Αγία Μαρίνα (Ξυλιάτου)	1.070	962	108	0
1326	Κάτω Μονή	256	116	140	0
1327	Ορούντα	3.603	2.079	1.523	0
1329	Κάτω Κουτραφάς (Περιλ. Μάνδρες)	113	113	0	0
1330	Ποτάμι	1.539	1.534	4	0
1360	Ακάκι	9.180	8.594	586	0
1361	Περιστερώνα	4.153	3.662	491	0
1362	Αστρομερίτης	6.486	5.009	1.477	0
1368	Μένικο	7.295	6.985	310	0
1400	Σπήλια	4	4	0	0
1404	Κακοπετριά -Πλατάνια,Αγ.Νικ.Στ.	748	720	28	0
1405	'Αγιος Θεόδωρος (Σολέας)	12	12	0	0
1406	Γαλάτα	3.595	3.542	53	0
1407	Σινάορος	2.033	2.027	5	0
1409	Τεμβριά	352	347	4	0
1410	Κοράκου (Περιλ. Αγρολάδου)	4	4	0	0
1411	Ευρύχου	867	762	105	0
1412	Φλάσου	7.054	5.431	1.581	42
<b>3</b>	<b>ΑΜΜΟΧΩΣΤΟΣ - AMMOCHOSTOS</b>	<b>24.369</b>	<b>22.979</b>	<b>1.347</b>	<b>42</b>
3100	Δήμος Αγίας Νάπας -& Αγία Θέκλα	649	649	0	0
3101	Δήμος Παραλιμνίου	6.328	5.791	537	0
3102	Δήμος Δερύνειας-Στροβίλ.&Α.Νικ.	2.982	2.947	35	0
3103	Σωτήρα	4.304	4.187	116	0
3104	Λιοπέτρι	830	830	0	0
3105	Φρέναρος	3.400	3.373	26	0
3110	Αυγόρου (& Μονή 'Αγιος Κενδέας)	3.534	3.252	282	0
3111	'Αχνα (Περιλ. Δασάκι)	573	461	112	0
3114	Αχερίτου-Αγ. Γεώργιος&Βρυσούλες	1.770	1.489	238	42
<b>4</b>	<b>ΛΑΡΝΑΚΑ - LARNACA</b>	<b>97.968</b>	<b>63.321</b>	<b>30.182</b>	<b>4.465</b>
4000	Δήμος Λάρνακας	9.236	5.749	3.487	0
4010	Δήμος Αραδίππου	3.967	2.760	911	296
4011	Λιβάδια	1.651	1.129	521	0
4012	Δρομολαζιά	1.914	1.498	416	0
4013	Μενεού	276	137	140	0
4100	Κελλιά	363	279	84	0
4101	Τρούλλοι	322	186	135	0
4102	Βορόκληνη(Ορόκληνη)	2.578	1.822	756	0
4103	Αβδελλερό	16	16	0	0
4104	Πύλα	1.255	1.160	95	0
4105	Ξυλοτύμβου (Περιλ.Δεκέλεια)	2.053	1.535	269	249
4106	Ορμίδεια	87	0	87	0
4107	Ξυλοφάγου	1.415	1.176	239	0

(συν.-cont'd)

**ΠΙΝΑΚΑΣ 2(συν.): ΚΑΛΛΙΕΡΓΗΘΕΙΣΕΣ ΕΚΤΑΣΕΙΣ ΣΙΤΗΡΩΝ ΓΙΑ ΣΠΟΡΟ ΚΑΤΑ ΕΙΔΟΣ, ΕΠΑΡΧΙΑ ΚΑΙ ΚΟΙΝΟΤΗΤΑ, 2009**

**TABLE 2(cont'd): CULTIVATED AREAS WITH CEREALS FOR SEED BY TYPE, DISTRICT AND COMMUNITY, 2009**

(δεκάρια-decares)

Κωδ. Code	Επαρχία Δήμος/Κοινότητα District Municipality/Community <sup>1</sup>	ΣΥΝΟΛΟ TOTAL	Κριθάρι Barley	Σιτάρι Μαλακό και Σκληρό Soft and Durum Wheat	Σιφονάρι Oats
4110	Κίτι	4.570	2.414	2.156	0
4111	Περιβόλια	1.091	970	121	0
4112	Τερσεφάνου	510	493	17	0
4120	Μαζωτός	5.819	746	5.073	0
4121	Αλαμινός	1.393	695	699	0
4122	Αναφωτίδα	4.369	1.144	3.225	0
4124	Κιβισίλι	1.360	1.102	257	0
4125	Αλεθρικό	1.276	1.143	134	0
4126	Κλαυδιά	3.841	3.355	423	63
4127	Αγγλισίδες	6.193	3.248	2.670	275
4128	Μενόγεια	425	425	0	0
4202	Δήμος Αθιένου	21.888	16.094	2.267	3.527
4210	Καλό Χωριό	5.904	4.257	1.647	0
4211	Αγία Άννα	218	218	0	0
4212	Μοσφιλωτή	474	474	0	0
4213	Ψευδάς	366	366	0	0
4214	Πυργά-Μονή Σταυροβ.&Αγ.Βαρβάρα	28	28	0	0
4215	Κόρνος(Περιλ.Μονή Αγίας Θέκλας)	441	441	0	0
4300	Ζύγι	309	156	154	0
4301	Μαρί (Περιλ. Βασιλικό)	462	420	42	0
4302	Καλαβασός	421	280	141	0
4303	Τόχνη	846	423	423	0
4304	Χοιροκοιτία	779	561	219	0
4306	Μαρώνι	2.062	1.307	754	0
4307	Άγιος Θεόδωρος	3.565	2.006	1.505	55
4308	Σκαρίνου	200	189	11	0
4309	Κοφίνου	2.964	2.922	42	0
4311	Δήμος Πάνω Λευκάρων	8	0	8	0
4312	Κάτω Δρυς	1.053	0	1.053	0
<b>5</b>	<b>ΛΕΜΕΣΟΣ - LEMESOS</b>	<b>4.115</b>	<b>3.202</b>	<b>251</b>	<b>662</b>
5000	Δήμος Λεμεσού	44	19	0	25
5011	Δήμος Μέσα Γειτονιάς	4	0	4	0
5020	Πάνω Πολεμίδα	105	105	0	0
5021	Ύψωνας	516	372	119	25
5022	Δήμος Κάτω Πολεμιδιών	251	196	56	0
5200	Ακρωτήρι -& Μονή Αγίου Νικολάου	4	4	0	0
5210	Κολόσσι	10	10	0	0
5211	Ερήμη	84	0	0	84
5212	Επισκοπή	202	151	30	21
5221	Παραμάλι	160	160	0	0
5222	Αυδήμου	2.255	2.047	0	207
5224	Άγιος Θωμάς	12	0	12	0
5226	Ανώγυρα	93	0	0	93
5227	Πισσούρι	20	20	0	0
5303	Κάτω Κιβίδες	103	18	0	85
5308	Πάχνα	140	20	0	120
5312	Λάνεια	42	11	32	0
5369	Κυπερούντα	69	69	0	0

(συν.-cont'd)

**ΠΙΝΑΚΑΣ 2(συν.): ΚΑΛΛΙΕΡΓΗΘΕΙΣΕΣ ΕΚΤΑΣΕΙΣ ΣΙΤΗΡΩΝ ΓΙΑ ΣΠΟΡΟ ΚΑΤΑ ΕΙΔΟΣ, ΕΠΑΡΧΙΑ ΚΑΙ ΚΟΙΝΟΤΗΤΑ, 2009**

**TABLE 2(cont'd): CULTIVATED AREAS WITH CEREALS FOR SEED BY TYPE, DISTRICT AND COMMUNITY, 2009**

(δεκάρια-decares)

Κωδ. Code	Επαρχία Δήμος/Κοινότητα District Municipality/Community <sup>1</sup>	Σ Υ Ν Ο Λ Ο TOTAL	Κριθάρι Barley	Σιτάρι Μαλακό και Σκληρό Soft and Durum Wheat	Σιφονάρι Oats
<b>6</b>	<b>ΠΑΦΟΣ - PAFOS</b>	<b>58.863</b>	<b>20.298</b>	<b>17.083</b>	<b>21.482</b>
6000	Δήμος Πάφου	2.269	1.158	887	224
6010	Δήμος Γεροσκήπου	1.638	956	682	0
6011	Κονιά	316	316	0	0
6012	Αγία Μαρινούδα	15	11	4	0
6013	Κολώνη (Περιλ. Μονή Ανατολικό)	4	0	4	0
6014	Αχέλεια	832	747	84	0
6021	Λέμπα	39	39	0	0
6022	Έμπα	500	79	358	63
6025	Μεσόγη	842	842	0	0
6026	Τάλα (Περ. Μονή Αγίου Νεοφύτου)	308	224	84	0
6100	Κούκλια	1.048	1.048	0	0
6101	Μανδριά	1.904	1.335	569	0
6104	Τίμη	363	189	174	0
6106	Άγία Βαρβάρα	492	311	181	0
6107	Αναρίτα	742	415	116	211
6113	Νατά	15	0	15	0
6114	Χολέτρια	701	136	0	565
6115	Αξύλου	1.166	225	253	688
6120	Τσάδα	57	21	36	0
6121	Κοίλη	400	78	68	253
6122	Στρομπί	789	13	573	202
6123	Πολέμι	1.044	21	389	634
6124	Καλλέπεια (Περιλ. Μορόνερο)	49	0	49	0
6125	Λετούμβου	292	101	14	177
6128	Λεμόνα	332	73	230	30
6129	Χούλου	272	53	93	127
6132	Κάθικας	334	0	38	296
6133	Δήμος Πέγειας-&Αγ.Γεώργ.Πέγειας	1.007	536	6	465
6201	Φασούλα	11	11	0	0
6206	Σταυροκόννου	11	11	0	0
6208	Τραχυπέδουλα	149	21	31	97
6210	Κελοκέδαρα	23	0	23	0
6219	Άγιος Ιωάννης (Περ. Μαλούντα)	*	0	*	0
6220	Αμαργέτη	685	158	527	0
6227	Στατός-Άγιος Φώτιος-&Αμπελίτης	245	0	245	0
6231	Ασπρογιά	296	0	0	296
6302	Κανναβιού (Περιλ. Μελαμιού)	473	125	221	127
6304	Μηλιά	5	0	5	0
6305	Κρίτου Μαρόττου	69	0	27	42
6306	Φύτη	1.627	477	926	224
6307	Λάσα	62	21	41	0
6308	Δρύμου	362	105	257	0
6310	Σίμου	5.705	1.509	3.118	1.077
6315	Φιλούσα (Χρυσοχούς)	158	0	158	0
6318	Μελάδεια	169	42	84	42
6320	Λυσός-&Αγ.Μερκούρ.&Σταυρός Ψώ	687	274	414	0

(συν.-cont'd)

**ΠΙΝΑΚΑΣ 2(συν.): ΚΑΛΛΙΕΡΓΗΘΕΙΣΕΣ ΕΚΤΑΣΕΙΣ ΣΙΤΗΡΩΝ ΓΙΑ ΣΠΟΡΟ ΚΑΤΑ ΕΙΔΟΣ, ΕΠΑΡΧΙΑ ΚΑΙ ΚΟΙΝΟΤΗΤΑ, 2009**

**TABLE 2(cont'd): CULTIVATED AREAS WITH CEREALS FOR SEED BY TYPE, DISTRICT AND COMMUNITY, 2009**

(δεκάρια-decares)

Κωδ. Code	Επαρχία Δήμος/Κοινότητα District Municipality/Community <sup>1</sup>	ΣΥΝΟΛΟ TOTAL	Κριθάρι Barley	Σιτάρι Μαλακό και Σκληρό Soft and Durum Wheat	Σιφονάρι Oats
6321	Περιστερόνα	876	407	405	63
6330	Θελέτρα	479	53	215	211
6331	Γιόλου	539	5	534	0
6332	Πάνω Ακουρδάλεια	79	0	79	0
6335	Τέρα	263	263	0	0
6338	Χόλη	295	134	14	148
6340	Καραμουλλήδες	910	528	112	270
6341	Χρυσοχού	380	228	67	84
6343	Δήμος Πόλις	1.427	869	447	110
6345	Γουδί	218	63	155	0
6350	Κάτω Αρόδες	158	0	32	127
6352	Ίνεια	6.704	1.453	1.238	4.013
6353	Δρούσεια (Περίλ. Πιττόκοπος)	12.999	2.129	765	10.104
6355	Ανδρολικού	305	305	0	0
6360	Πελαθούσα -& Μύρμιγκωφ & Λίμνη	811	474	232	106
6361	Κυνούσα	42	0	42	0
6363	Αργάκα	3.107	1.316	1.580	211
6365	Αγία Μαρίνα (Χρυσοχούς)	21	21	0	0
6367	Πομός (Περίλ. Παλιάμπελα)	242	211	32	0
6368	Στενή	500	158	147	194

1. Οι ονομασίες των Δήμων και Κοινοτήτων στην Αγγλική παρουσιάζονται στο Παράρτημα 1 μαζί με τον αντίστοιχο κώδικα.

1. The names of Municipalities and Communities in English may be found in Appendix 1 together with their corresponding code.

\* Εκτάσεις μικρότερες ή ίσες με 3 δεκάρια δεν παρουσιάζονται κατά κοινότητα για σκοπούς προστασίας των προσωπικών δεδομένων των κατόχων. Οι εκτάσεις αυτές περιλαμβάνονται, όμως, στο σύνολο της κάθε επαρχίας.

\* Areas less than or equal to 3 decares are not shown by community for the protection of personal data of the holders. However, those areas are included in the total area in the relevant district.

**ΠΙΝΑΚΑΣ 3: ΑΡΔΕΥΘΕΙΣΣ ΚΑΙ ΜΗ ΑΡΔΕΥΘΕΙΣΣ ΕΚΤΑΣΕΙΣ ΣΙΤΗΡΩΝ ΓΙΑ ΣΠΟΡΟ ΚΑΤΑ ΕΙΔΟΣ, ΕΠΙΡΧΙΑ ΚΑΙ ΚΟΙΝΟΤΗΤΑ, 2009**  
**TABLE 3: IRRIGATED AND NOT IRRIGATED AREAS WITH CEREAL FOR SEED BY TYPE, DISTRICT AND COMMUNITY, 2009**

Κοδ. Code	Επαρχία Δήμος/Κοινότητα Municipality/Community <sup>1</sup>	ΣΥΝΟΛΟ TOTAL		Κριθάρι Barley		Σιτάρι Μαλακό και Σκληρό Soft and Durum Wheat		Σιφονάρι Oats	
		Αρδευθείσα Irrigated	Μη Αρδευθείσα Not Irrigated	Αρδευθείσα Irrigated	Μη Αρδευθείσα Not Irrigated	Αρδευθείσα Irrigated	Μη Αρδευθείσα Not Irrigated	Αρδευθείσα Irrigated	Μη Αρδευθείσα Not Irrigated
	<b>ΣΥΝΟΛΟ - TOTAL</b>	<b>7.745</b>	<b>303.798</b>	<b>2.712</b>	<b>221.728</b>	<b>2.928</b>	<b>54.680</b>	<b>2.105</b>	<b>27.389</b>
1	ΛΕΥΚΩΣΙΑ - LEFKOSIA	2.762	123.466	1.053	113.587	1.541	7.204	169	2.675
3	ΑΜΜΟΧΩΣΤΟΣ - AMMOCHOSTOS	265	24.104	149	22.831	116	1.231	0	42
4	ΛΑΡΝΑΚΑ - LARNACA	344	97.624	138	63.183	206	29.976	0	4.465
5	ΛΕΜΕΣΟΣ - LEMESOS	64	4.051	53	3.149	11	240	0	662
6	ΠΑΦΟΣ - PAFOS	4.310	54.553	1.320	18.978	1.054	16.029	1.936	19.546
<b>1</b>	<b>ΛΕΥΚΩΣΙΑ - LEFKOSIA</b>	<b>2.762</b>	<b>123.466</b>	<b>1.053</b>	<b>113.587</b>	<b>1.541</b>	<b>7.204</b>	<b>169</b>	<b>2.675</b>
1000	Δήμος Λευκωσίας	0	740	0	712	0	11	0	17
1010	Δήμος Αγίου Δομετίου	0	264	0	229	0	7	0	27
1011	Δήμος Έγκωμης	0	1.720	0	1.720	0	0	0	0
1012	Δήμος Στροβόλου	11	1.466	0	1.183	11	283	0	0
1013	Δήμος Αγλαντζιάς (Αγλαργιά)	0	2.200	0	2.200	0	0	0	0
1021	Δήμος Λακατάμειας	0	6.232	0	4.490	0	263	0	1.478
1023	Δήμος Λατσιών (Λακκιά)	0	435	0	428	0	7	0	0
1024	Γέρι	63	2.647	63	2.647	0	0	0	0
1100	Σιά	0	488	0	488	0	0	0	0
1101	Μαθιάτης	0	1.737	0	839	0	53	0	845
1102	Αλάμπρα	0	127	0	78	0	17	0	33
1103	Αγία Βαρβάρα	0	4.093	0	4.093	0	0	0	0
1104	Κοτσιάτης	0	520	0	520	0	0	0	0
1105	Νήσου	0	23	0	23	0	0	0	0
1106	Πέρα Χωριό	0	776	0	776	0	0	0	0
1107	Δήμος Ιδαλίου	0	447	0	447	0	0	0	0
1108	Λύμπια	0	2.306	0	2.306	0	0	0	0
1109	Λυθροδόνας & Μονή Προφήτη Ηλία	0	2.632	0	1.842	0	789	0	0
1120	Ποταμιά	0	121	0	121	0	0	0	0
1207	Καλό Χωριό (Ορεινής)	0	246	0	246	0	0	0	0
1208	Μαλουντα	0	1.053	0	1.053	0	0	0	0

(συν.-cont'd)

ΠΙΝΑΚΑΣ 3(συν.): ΑΡΔΕΥΘΕΙΣΣΕΣ ΚΑΙ ΜΗ ΑΡΔΕΥΘΕΙΣΣΕΣ ΕΚΤΑΣΕΙΣ ΣΙΤΗΡΩΝ ΓΙΑ ΣΠΟΡΟ ΚΑΤΑ ΕΙΔΟΣ, ΕΠΑΡΧΙΑ ΚΑΙ ΚΟΙΝΟΤΗΤΑ, 2009  
TABLE 3(cont'd): IRRIGATED AND NOT IRRIGATED AREAS WITH CEREAL FOR SEED BY TYPE, DISTRICT AND COMMUNITY, 2009

Κωδ. Code	Επαρχία Δήμος/Κοινότητα Municipality/Community <sup>1</sup>	ΣΥΝΟΛΟ TOTAL		Κριθάρι Barley		Σιτάρι Μαλακό και Σκληρό Soft and Durum Wheat		Σιτρονόρι Oats	
		Αρδευθείσα Irrigated	Μη Αρδευθείσα Not Irrigated	Αρδευθείσα Irrigated	Μη Αρδευθείσα Not Irrigated	Αρδευθείσα Irrigated	Μη Αρδευθείσα Not Irrigated	Αρδευθείσα Irrigated	Μη Αρδευθείσα Not Irrigated
1209	Κλήρου	0	1.691	0	1.691	0	0	0	0
1210	Αρεδιού	0	85	0	85	0	0	0	0
1211	'Αγιος Ιωάννης (Μαλούντας)	0	2.096	0	2.096	0	0	0	0
1212	Αγροκτηλιά	0	188	0	188	0	0	0	0
1213	Μιτσερό (Περ. Μονή Αγ. Παντελ.)	*	97	0	97	*	6	0	0
1222	Αναλιόντας (Περ. Μονή Αρχ.Μιχ.)	0	2.737	0	2.737	0	0	0	0
1223	Καμπιά	5	495	5	395	0	100	0	0
1224	Μαργί	0	41	0	41	0	0	0	0
1225	Τσέρι	0	1.364	0	1.364	0	60	0	275
1226	Πολιτικό -Μονή Αγ.Ηρακλ.&Φιλάνι	0	479	0	479	0	0	0	0
1227	Πέρα	0	2.296	0	2.230	0	66	0	0
1228	Επισκοπεϊό	0	1.207	0	1.207	0	0	0	0
1229	Ψιμολόφου	0	1.251	0	1.251	0	0	0	0
1230	Εργάτες	0	861	0	861	0	0	0	0
1231	Ανάγεια	0	103	0	103	0	0	0	0
1232	Πάνω Δευτερά	0	1.902	0	1.902	0	0	0	0
1233	Κάτω Δευτερά	0	104	0	104	0	0	0	0
1240	'Αγιοι Τριμιθιάς	146	7.029	0	7.000	19	29	127	0
1241	Παλαιομέτοχο	43	11.703	38	11.667	5	36	0	0
1242	Δένεα	0	1.368	0	1.368	0	0	0	0
1243	Κοκκινοτριμιθιά	0	6.997	0	6.576	0	421	0	0
1244	Μάμιαρη	0	832	0	726	0	105	0	0
1322	Νικητάρι (Περλ. Ασίνου)	0	1.864	0	1.856	0	8	0	0
1323	Βυζακιά	11	522	0	505	11	17	0	0
1324	Αγία Μαρίνα (Ευλάτου)	63	1.007	0	962	63	45	0	0
1326	Κάτω Μονή	*	253	0	116	*	137	0	0
1327	Ορούντα	575	3.027	26	2.053	549	974	0	0
1329	Κάτω Κουτραφάς (Περλ. Μάνδρες)	0	113	0	113	0	0	0	0

(συν.-cont'd)

ΠΙΝΑΚΑΣ 3(συν.): ΑΡΔΕΥΘΕΙΣΣΕΣ ΚΑΙ ΜΗ ΑΡΔΕΥΘΕΙΣΣΕΣ ΕΚΤΑΣΕΙΣ ΣΙΤΗΡΩΝ ΓΙΑ ΣΠΟΡΟ ΚΑΤΑ ΕΙΔΟΣ, ΕΠΑΡΧΙΑ ΚΑΙ ΚΟΙΝΟΤΗΤΑ, 2009  
TABLE 3(cont'd): IRRIGATED AND NOT IRRIGATED AREAS WITH CEREAL FOR SEED BY TYPE, DISTRICT AND COMMUNITY, 2009

Κοδ. Code	Επαρχία Δήμος/Κοινότητα Municipality/Community <sup>1</sup>	ΣΥΝΟΛΟ TOTAL		Κριθάρι Barley		Σιτάρι Μαλακό και Σκληρό Soft and Durum Wheat		Σιφονάρι Oats	
		Αρδευθείσα Irrigated	Μη Αρδευθείσα Not Irrigated	Αρδευθείσα Irrigated	Μη Αρδευθείσα Not Irrigated	Αρδευθείσα Irrigated	Μη Αρδευθείσα Not Irrigated	Αρδευθείσα Irrigated	Μη Αρδευθείσα Not Irrigated
1330	Ποτάμι	31	1.507	31	1.503	0	4	0	0
1360	Ακάκι	154	9.026	21	8.573	133	453	0	0
1361	Περστερώνα	457	3.696	83	3.579	374	117	0	0
1362	Ασπρομερίτης	523	5.963	435	4.575	89	1.389	0	0
1368	Μένικο	341	6.954	187	6.798	154	157	0	0
1400	Σπήλεια	0	4	0	4	0	0	0	0
1404	Κακοπετριά -Πλατάνια,Αγ.Νικ.Στ.	26	722	0	720	26	*	0	0
1405	'Αγιος Θεόδωρος (Σολέας)	0	12	0	12	0	0	0	0
1406	Γαλάτα	58	3.537	5	3.537	53	0	0	0
1407	Σινάορος	5	2.027	0	2.027	5	0	0	0
1409	Τεμβριά	0	352	0	347	0	4	0	0
1410	Κοράκου (Περλ. Αγρολάδου)	0	4	0	4	0	0	0	0
1411	Ευρύχου	42	825	0	762	42	63	0	0
1412	Φλάσου	202	6.852	158	5.273	*	1.579	42	0
<b>3</b>	<b>ΑΜΜΟΧΩΣΤΟΣ - ΑΜΜΟΧΩΣΤΟΣ</b>	<b>265</b>	<b>24.104</b>	<b>149</b>	<b>22.831</b>	<b>116</b>	<b>1.231</b>	<b>0</b>	<b>42</b>
3100	Δήμος Αγίας Νάπας -& Αγία Θέκλα	11	638	11	638	0	0	0	0
3101	Δήμος Παραλιμνίου	18	6.310	0	5.791	18	519	0	0
3102	Δήμος Δερύνειας-Στροβιλ.&Α.Νικ.	0	2.982	0	2.947	0	35	0	0
3103	Σωτήρα	7	4.297	7	4.181	0	116	0	0
3104	Λιοπέτρι	0	830	0	830	0	0	0	0
3105	Φρέναρος	0	3.400	0	3.373	0	26	0	0
3110	Αργόρου (& Μονή 'Αγιος Κενθέας)	18	3.516	4	3.248	14	268	0	0
3111	'Αχνα (Περλ. Δασάκι)	0	573	0	461	0	112	0	0
3114	Αχερίτου-Αγ. Γεώργιος&Βρουσούλες	211	1.559	126	1.363	84	154	0	42
<b>4</b>	<b>ΛΑΡΝΑΚΑ - LARNACA</b>	<b>344</b>	<b>97.624</b>	<b>138</b>	<b>63.183</b>	<b>206</b>	<b>29.976</b>	<b>0</b>	<b>4.465</b>
4000	Δήμος Λάρνακας	0	9.236	0	5.749	0	3.487	0	0
4010	Δήμος Αραδίππου	0	3.967	0	2.760	0	911	0	296

(συν.-cont'd)

ΠΙΝΑΚΑΣ 3(συν.): ΑΡΔΕΥΘΕΙΣΣ ΚΑΙ ΜΗ ΑΡΔΕΥΘΕΙΣΣ ΕΚΤΑΣΕΙΣ ΣΙΤΗΡΩΝ ΓΙΑ ΣΠΗΡΟ ΚΑΤΑ ΕΙΔΟΣ, ΕΠΑΡΧΙΑ ΚΑΙ ΚΟΙΝΟΤΗΤΑ, 2009  
 TABLE 3(cont'd): IRRIGATED AND NOT IRRIGATED AREAS WITH CEREAL FOR SEED BY TYPE, DISTRICT AND COMMUNITY, 2009

Κωδ. Code	Επαρχία Δήμος/Κοινότητα District Municipality/Community <sup>1</sup>	ΣΥΝΟΛΟ TOTAL		Κριθάρι Barley		Σιτάρι Μαλακό και Σκληρό Soft and Durum Wheat		Σιτονάρι Oats	
		Αρδευθείσα Irrigated	Μη Αρδευθείσα Not Irrigated	Αρδευθείσα Irrigated	Μη Αρδευθείσα Not Irrigated	Αρδευθείσα Irrigated	Μη Αρδευθείσα Not Irrigated	Αρδευθείσα Irrigated	Μη Αρδευθείσα Not Irrigated
4011	Λιβάδια	0	1.651	0	1.129	0	521	0	0
4012	Δρομολαζιά	0	1.914	0	1.498	0	416	0	0
4013	Μενεού	0	276	0	137	0	140	0	0
4100	Κελλά	0	363	0	279	0	84	0	0
4101	Τρούλλοι	0	322	0	186	0	135	0	0
4102	Βορόκληνη(Ορόκληνη)	0	2.578	0	1.822	0	756	0	0
4103	Αβδέλλερό	0	16	0	16	0	0	0	0
4104	Πύλα	0	1.255	0	1.160	0	95	0	0
4105	Ευλοτύμβου (Περλ.Δεκέλεια)	0	2.053	0	1.535	0	269	0	249
4106	Οριμίδα	0	87	0	0	0	87	0	0
4107	Ξυλοφάγου	4	1.411	4	1.172	0	239	0	0
4110	Κίτρι	140	4.430	0	2.414	140	2.016	0	0
4111	Περβόλια	0	1.091	0	970	0	121	0	0
4112	Τερσεφάνου	0	510	0	493	0	17	0	0
4120	Μαζωτός	0	5.819	0	746	0	5.073	0	0
4121	Αλαμινός	0	1.393	0	695	0	699	0	0
4122	Αναφωτίδα	0	4.369	0	1.144	0	3.225	0	0
4124	Κιβισίλι	0	1.360	0	1.102	0	257	0	0
4125	Αλεθρικό	0	1.276	0	1.143	0	134	0	0
4126	Κλαυδιά	0	3.841	0	3.355	0	423	0	63
4127	Αγγλισίδες	0	6.193	0	3.248	0	2.670	0	275
4128	Μεσόγεια	0	425	0	425	0	0	0	0
4202	Δήμος Αθιένου	69	21.819	32	16.062	38	2.230	0	3.527
4210	Καλό Χωριό	29	5.875	29	4.228	0	1.647	0	0
4211	Αγία Άννα	0	218	0	218	0	0	0	0
4212	Μοσφιλωτή	0	474	0	474	0	0	0	0
4213	Ψευδάς	0	366	0	366	0	0	0	0
4214	Πυργά-Μονή Σταυροβ.&Αγ. Βαρβάρας	0	28	0	28	0	0	0	0

(συν.-cont'd)



ΠΙΝΑΚΑΣ 3(συν.): ΑΡΔΕΥΘΕΙΣΣ ΚΑΙ ΜΗ ΑΡΔΕΥΘΕΙΣΣ ΕΚΤΑΣΕΙΣ ΣΙΤΗΡΩΝ ΓΙΑ ΣΠΟΡΟ ΚΑΤΑ ΕΙΔΟΣ, ΕΠΑΡΧΙΑ ΚΑΙ ΚΟΙΝΟΤΗΤΑ, 2009  
TABLE 3(cont'd): IRRIGATED AND NOT IRRIGATED AREAS WITH CEREAL FOR SEED BY TYPE, DISTRICT AND COMMUNITY, 2009

Κωδ. Code	Επαρχία Δήμος/Κοινότητα Municipality/Community <sup>1</sup>	ΣΥΝΟΛΟ TOTAL		Κριθάρι Barley		Σιτάρι Μαλακό και Σκληρό Soft and Durum Wheat		Σιφονόρι Oats	
		Αρδευθείσα Irrigated	Μη Αρδευθείσα Not Irrigated	Αρδευθείσα Irrigated	Μη Αρδευθείσα Not Irrigated	Αρδευθείσα Irrigated	Μη Αρδευθείσα Not Irrigated	Αρδευθείσα Irrigated	Μη Αρδευθείσα Not Irrigated
4215	Κόρνος(Περιλ.Μονή Αγίας Θεέκλας)	0	441	0	441	0	0	0	0
4300	Ζύγι	0	309	0	156	0	154	0	0
4301	Μαρί (Περιλ. Βασιλικό)	0	462	0	420	0	42	0	0
4302	Καλαβασός	0	421	0	280	0	141	0	0
4303	Τόχη	0	846	0	423	0	423	0	0
4304	Χοιροκοιτία	0	779	0	561	0	219	0	0
4306	Μαρώνι	0	2.062	0	1.307	0	754	0	0
4307	'Αγιος Θεόδωρος	28	3.537	0	2.006	28	1.477	0	55
4308	Σκαρίνου	0	200	0	189	0	11	0	0
4309	Κοφίνου	73	2.891	73	2.849	0	42	0	0
4311	Δήμος Πάνω Λευκάρων	0	8	0	0	0	8	0	0
4312	Κάτω Δρυς	0	1.053	0	0	0	1.053	0	0
<b>5</b>	<b>ΛΕΜΕΣΟΣ - LEMESOS</b>	<b>64</b>	<b>4.051</b>	<b>53</b>	<b>3.149</b>	<b>11</b>	<b>240</b>	<b>0</b>	<b>662</b>
5000	Δήμος Λεμεσού	0	44	0	19	0	0	0	25
5011	Δήμος Μέσα Γειτονιάς	0	4	0	0	0	4	0	0
5020	Πάνω Πολεμίδα	0	105	0	105	0	0	0	0
5021	Υψονας	11	505	0	372	11	108	0	25
5022	Δήμος Κάτω Πολεμιδιών	0	251	0	196	0	56	0	0
5200	Ακρωτήρι -& Μονή Αγίου Νικολάου	0	4	0	4	0	0	0	0
5210	Κολόσσι	0	10	0	10	0	0	0	0
5211	Ερήμη	0	84	0	0	0	0	0	84
5212	Επισκοπή	42	159	42	108	0	30	0	21
5221	Παραμάλι	0	160	0	160	0	0	0	0
5222	Αυδήμιου	11	2.244	11	2.037	0	0	0	207
5224	'Αγιος Θωμάς	0	12	0	0	0	12	0	0
5226	Ανώγυρα	0	93	0	0	0	0	0	93
5227	Πισσούρι	0	20	0	20	0	0	0	0
5303	Κάτω Κιβίδες	0	103	0	18	0	0	0	85

(συν.-cont'd)

**ΠΙΝΑΚΑΣ 3(συν.): ΑΡΔΕΥΘΕΙΣΣΕΣ ΚΑΙ ΜΗ ΑΡΔΕΥΘΕΙΣΣΕΣ ΕΚΤΑΣΕΙΣ ΣΙΤΗΡΩΝ ΓΙΑ ΣΠΟΡΟ ΚΑΤΑ ΕΙΔΟΣ, ΕΠΑΡΧΙΑ ΚΑΙ ΚΟΙΝΟΤΗΤΑ, 2009**  
**TABLE 3(cont'd): IRRIGATED AND NOT IRRIGATED AREAS WITH CEREAL FOR SEED BY TYPE, DISTRICT AND COMMUNITY, 2009**

Κωδ. Code	Επαρχία Δήμος/Κοινότητα Municipality/Community <sup>1</sup>	ΣΥΝΟΛΟ TOTAL		Κριθάρι Barley		Σιτάρι Μαλακό και Σκληρό Soft and Durum Wheat		Σιρώνι Oats	
		Αρδευθείσα Irrigated	Μη Αρδευθείσα Not Irrigated	Αρδευθείσα Irrigated	Μη Αρδευθείσα Not Irrigated	Αρδευθείσα Irrigated	Μη Αρδευθείσα Not Irrigated	Αρδευθείσα Irrigated	Μη Αρδευθείσα Not Irrigated
5308	Πάγχρα	0	140	0	20	0	0	0	120
5312	Λάνεια	0	42	0	11	0	32	0	0
5369	Κυπερούντα	0	69	0	69	0	0	0	0
<b>6</b>	<b>ΠΑΦΟΣ - PAFOS</b>	<b>4.310</b>	<b>54.553</b>	<b>1.320</b>	<b>18.978</b>	<b>1.054</b>	<b>16.029</b>	<b>1.936</b>	<b>19.546</b>
6000	Δήμος Πάφου	249	2.019	209	948	40	847	0	224
6010	Δήμος Γεροσκήπου	147	1.491	0	956	147	535	0	0
6011	Κονιά	0	316	0	316	0	0	0	0
6012	Αγία Μαρινούδα	0	15	0	11	0	4	0	0
6013	Κολώνη (Περλ. Μονή Ανατολικό)	0	4	0	0	0	4	0	0
6014	Αγέλεια	368	463	284	463	84	0	0	0
6021	Λέιμπα	0	39	0	39	0	0	0	0
6022	Έμιτα	179	321	0	79	179	179	0	63
6025	Μεσόγη	0	842	0	842	0	0	0	0
6026	Τάλα (Περ. Μονή Αγίου Νεοφύτου)	0	308	0	224	0	84	0	0
6100	Κουέκλια	9	1.038	9	1.038	0	0	0	0
6101	Μανδριά	592	1.312	563	772	28	541	0	0
6104	Τίμη	155	208	28	161	126	47	0	0
6106	Άγία Βαρβάρα	0	492	0	311	0	181	0	0
6107	Αναρίτα	0	742	0	415	0	116	0	211
6113	Νατά	0	15	0	0	0	15	0	0
6114	Χολέτρια	23	678	23	113	0	0	0	565
6115	Αξύλου	567	599	97	129	126	126	344	344
6120	Τσαάδα	5	52	0	21	5	31	0	0
6121	Κοίτη	0	400	0	78	0	68	0	253
6122	Στρουμπί	0	789	0	13	0	573	0	202
6123	Πολέμι	0	1.044	0	21	0	389	0	634
6124	Καλλέπεια (Περλ. Μορόνερο)	0	49	0	0	0	49	0	0
6125	Λεπύμβου	0	292	0	101	0	14	0	177

(συν.-cont'd)

ΠΙΝΑΚΑΣ 3(συν.): ΑΡΔΕΥΘΕΙΣΣ ΚΑΙ ΜΗ ΑΡΔΕΥΘΕΙΣΣ ΕΚΤΑΣΕΙΣ ΣΙΤΗΡΩΝ ΓΙΑ ΣΠΟΡΟ ΚΑΤΑ ΕΙΔΟΣ, ΕΠΑΡΧΙΑ ΚΑΙ ΚΟΙΝΟΤΗΤΑ, 2009  
TABLE 3(cont'd): IRRIGATED AND NOT IRRIGATED AREAS WITH CEREAL FOR SEED BY TYPE, DISTRICT AND COMMUNITY, 2009

Κοδ. Code	Επαρχία Δήμος/Κοινότητα Municipality/Community <sup>1</sup>	ΣΥΝΟΛΟ TOTAL		Κριθάρι Barley		Σπύρι Μαλακό και Σκληρό Soft and Durum Wheat		Σιφονάρι Oats	
		Αρδευθείσα Irrigated	Μη Αρδευθείσα Not Irrigated	Αρδευθείσα Irrigated	Μη Αρδευθείσα Not Irrigated	Αρδευθείσα Irrigated	Μη Αρδευθείσα Not Irrigated	Αρδευθείσα Irrigated	Μη Αρδευθείσα Not Irrigated
6128	Λεμιόνα	0	332	0	73	0	230	0	30
6129	Χούλου	0	272	0	53	0	93	0	127
6132	Κάθηκας	302	32	0	0	6	32	296	0
6133	Δήμος Πέγειας-&Αγ.Γεώργ.Πέγειας	84	923	84	452	0	6	0	465
6201	Φασούλα	0	11	0	11	0	0	0	0
6206	Σταυροκόκνου	0	11	0	11	0	0	0	0
6208	Τραχυπέδουλα	0	149	0	21	0	31	0	97
6210	Κελοκέδαρα	0	23	0	0	0	23	0	0
6219	'Αγιος Ιωάννης (Περ. Μαλόντα)	0	*	0	0	0	*	0	0
6220	Αμαργέτη	0	685	0	158	0	527	0	0
6227	Στατός-'Αγιος Φώτιος-&Αμπελίτης	0	245	0	0	0	245	0	0
6231	Ασπρογιά	0	296	0	0	0	0	0	296
6302	Κανναβιού (Περλ. Μελαμού)	0	473	0	125	0	221	0	127
6304	Μηλιά	0	5	0	0	0	5	0	0
6305	Κρίτου Μαρόττου	7	63	0	0	7	20	0	42
6306	Φύτη	0	1.627	0	477	0	926	0	224
6307	Λάσα	0	62	0	21	0	41	0	0
6308	Αρύμου	0	362	0	105	0	257	0	0
6310	Σίμου	0	5.705	0	1.509	0	3.118	0	1.077
6315	Φιλούσα (Χρυσοχούς)	0	158	0	0	0	158	0	0
6318	Μελάδεια	0	169	0	42	0	84	0	42
6320	Λυσός-&Αγ.Μερκούρ.&Σταυρός Ψώκ.	0	687	0	274	0	414	0	0
6321	Περιστερώνα	0	876	0	407	0	405	0	63
6330	Θελέτρα	0	479	0	53	0	215	0	211
6331	Γτόλου	0	539	0	5	0	534	0	0
6332	Πάνω Ακουριάλα	0	79	0	0	0	79	0	0
6335	Τέρα	0	263	0	263	0	0	0	0
6338	Χόλη	0	295	0	134	0	14	0	148

(συν.-cont'd)

**ΠΙΝΑΚΑΣ 3(συν.): ΑΡΔΕΥΘΕΙΣΣΕΣ ΚΑΙ ΜΗ ΑΡΔΕΥΘΕΙΣΣΕΣ ΕΚΤΑΣΕΙΣ ΣΙΤΗΡΩΝ ΓΙΑ ΣΠΟΡΟ ΚΑΤΑ ΕΙΔΟΣ, ΕΠΑΡΧΙΑ ΚΑΙ ΚΟΙΝΟΤΗΤΑ, 2009**  
**TABLE 3(cont'd): IRRIGATED AND NOT IRRIGATED AREAS WITH CEREAL FOR SEED BY TYPE, DISTRICT AND COMMUNITY, 2009**

Κωδ. Code	Επαρχία Δήμος/Κοινότητα Municipality/Community <sup>1</sup>	ΣΥΝΟΛΟ TOTAL		Κριθάρι Barley		Σιτάρι Μλακό και Σκέληρό Soft and Durum Wheat		Σφονάρι Oats	
		Αρδευθείσα Irrigated	Μη Αρδευθείσα Not Irrigated	Αρδευθείσα Irrigated	Μη Αρδευθείσα Not Irrigated	Αρδευθείσα Irrigated	Μη Αρδευθείσα Not Irrigated	Αρδευθείσα Irrigated	Μη Αρδευθείσα Not Irrigated
6340	Καριαμουλήδες	30	881	0	528	0	112	30	241
6341	Χρυσοχού	0	380	0	228	0	67	0	84
6343	Δήμος Πόλις	0	1.427	0	869	0	447	0	110
6345	Γουδί	0	218	0	63	0	155	0	0
6350	Κάτω Αρόδες	0	158	0	0	0	32	0	127
6352	Ίνεια	1.294	5.410	0	1.453	26	1.212	1.267	2.746
6353	Δρούσεια (Περίλ. Πιρτόκοπος)	0	12.999	0	2.129	0	765	0	10.104
6355	Ανδρολικού	0	305	0	305	0	0	0	0
6360	Πελαθούσα -& Μύρμυγκωφ & Λίμνη	0	811	0	474	0	232	0	106
6361	Κυνούσα	0	42	0	0	0	42	0	0
6363	Αργάκα	279	2.828	0	1.316	279	1.301	0	211
6365	Αγία Μαρίνα (Χρυσοχούς)	21	0	21	0	0	0	0	0
6367	Πομός (Περίλ. Παλιάμπελα)	0	242	0	211	0	32	0	0
6368	Στενή	0	500	0	158	0	147	0	194

1. Οι ονομασίες των Δήμων και Κοινοτήτων στην Αγγλική παρουσιάζονται στο Παράρτημα 1 μαζί με τον αντίστοιχο κώδικα.

1. The names of Municipalities and Communities in English may be found in Appendix 1 together with their corresponding code.

\* Εκτάσεις μικρότερες ή ίσες με 3 δεκάρια δεν παρουσιάζονται κατά κοινότητα για σκοπούς προστασίας των προσωπικών δεδομένων των κατόχων. Οι εκτάσεις αυτές περιλαμβάνονται, όμως, στο σύνολο της κάθε επαρχίας.

\* Areas less than or equal to 3 decares are not shown by community for the protection of personal data of the holders. However, those areas are included in the total area in the relevant district.

**ΠΙΝΑΚΑΣ 4: ΚΑΛΛΙΕΡΓΗΘΕΙΣΕΣ ΕΚΤΑΣΕΙΣ ΣΙΤΗΡΩΝ ΓΙΑ ΣΑΝΟ ΚΑΤΑ ΕΙΔΟΣ, ΕΠΑΡΧΙΑ ΚΑΙ ΚΟΙΝΟΤΗΤΑ, 2009**

**TABLE 4: CULTIVATED AREAS WITH CEREALS FOR HAY BY TYPE, DISTRICT AND COMMUNITY, 2009**

(δεκάρια-decares)

Κωδ. Code	Επαρχία Δήμος/Κοινότητα District Municipality/Community <sup>1</sup>	Σ Υ Ν Ο Λ Ο T O T A L	Κριθάρι Barley	Σιτάρι Μαλακό και Σκληρό Soft and Durum Wheat	Σιφονάρι Oats
	<b>Σ Υ Ν Ο Λ Ο - T O T A L</b>	<b>254.305</b>	<b>184.036</b>	<b>32.124</b>	<b>38.146</b>
1	ΛΕΥΚΩΣΙΑ - LEFKOSIA	71.359	64.465	3.246	3.648
3	ΑΜΜΟΧΩΣΤΟΣ - AMMOCHOSTOS	22.136	18.709	2.254	1.173
4	ΛΑΡΝΑΚΑ - LARNACA	128.653	78.887	25.104	24.663
5	ΛΕΜΕΣΟΣ - LEMESOS	11.535	8.451	590	2.495
6	ΠΑΦΟΣ - PAFOS	20.621	13.524	930	6.167
<b>1</b>	<b>ΛΕΥΚΩΣΙΑ - LEFKOSIA</b>	<b>71.359</b>	<b>64.465</b>	<b>3.246</b>	<b>3.648</b>
1000	Δήμος Λευκωσίας	1.548	1.464	0	83
1010	Δήμος Αγίου Δομετίου	240	240	0	0
1011	Δήμος Έγκωμης	29	29	0	0
1012	Δήμος Στροβόλου	4.436	4.154	133	150
1013	Δήμος Αγλαντζιάς (Αγλαγγιά)	596	596	0	0
1021	Δήμος Λακατάμειας	3.066	2.776	263	26
1023	Δήμος Λατσιών (Λακκιά)	924	885	0	39
1024	Γέρι	3.269	2.714	368	186
1100	Σιά	1.845	1.845	0	0
1101	Μαθιάτης	1.202	1.202	0	0
1102	Αλάμπρα	1.472	1.120	337	16
1103	Αγία Βαρβάρα	4.384	3.524	316	544
1104	Κοτσιάτης	1.593	1.393	0	200
1105	Νήσου	621	516	105	0
1106	Πέρα Χωριό	2.011	2.011	0	0
1107	Δήμος Ιδαλίου	3.874	2.390	811	673
1108	Λύμπια	6.971	6.465	0	506
1109	Λυθροδόνας & Μονή Προφήτη Ηλία	691	25	0	666
1120	Ποταμιά	794	794	0	0
1206	'Αγιος Επιφάνιος (Ορεινής)	129	129	0	0
1207	Καλό Χωριό (Ορεινής)	145	145	0	0
1208	Μαλούντα	158	158	0	0
1209	Κλήρου	106	106	0	0
1210	Αρεδιού	1.266	1.266	0	0
1211	'Αγιος Ιωάννης (Μαλούντας)	305	274	32	0
1222	Αναλιόντας (Περ. Μονή Αρχ.Μιχ.)	1.053	1.053	0	0
1223	Καμπιά	53	53	0	0
1224	Μαργί	999	846	32	122
1225	Τσέρι	3.400	3.396	4	0
1226	Πολιτικό -Μονή Αγ.Ηρακλ.&Φιλάνι	2.341	2.341	0	0
1227	Πέρα	384	241	0	143
1228	Επισκοπειό	1.053	1.053	0	0
1229	Ψιμολόφου	389	389	0	0
1230	Εργάτες	415	392	23	0
1231	Ανάγεια	526	526	0	0
1232	Πάνω Δευτερά	856	856	0	0
1233	Κάτω Δευτερά	137	137	0	0
1240	'Αγιοι Τριμιθιάς	3.564	3.564	0	0
1241	Παλαιομέτοχο	1.795	1.729	14	51
1242	Δένεια	50	50	0	0

(συν.-cont'd)

ΠΙΝΑΚΑΣ 4(συν.): ΚΑΛΛΙΕΡΓΗΘΕΙΣΕΣ ΕΚΤΑΣΕΙΣ ΣΙΤΗΡΩΝ ΓΙΑ ΣΑΝΟ ΚΑΤΑ ΕΙΔΟΣ, ΕΠΑΡΧΙΑ ΚΑΙ ΚΟΙΝΟΤΗΤΑ, 2009

TABLE 4(cont'd): CULTIVATED AREAS WITH CEREALS FOR HAY BY TYPE, DISTRICT AND COMMUNITY, 2009

(δεκάρια-decares)					
Κωδ. Code	Επαρχία Δήμος/Κοινότητα District Municipality/Community <sup>1</sup>	ΣΥΝΟΛΟ TOTAL	Κριθάρι Barley	Σιτάρι Μαλακό και Σκληρό Soft and Durum Wheat	Σιφονάρι Oats
1243	Κοκκινοτριμιθιά	1.133	1.046	0	87
1244	Μάμμαρη	1.455	1.455	0	0
1300	Παλαιχώρι Μόρφου	4	4	0	0
1301	Ασκάς	*	*	0	0
1322	Νικητάρι (Περιλ. Ασίνου)	155	81	74	0
1323	Βυζακιά	12	12	0	0
1324	Αγία Μαρίνα (Ξυλιάτου)	211	211	0	0
1326	Κάτω Μονή	32	32	0	0
1327	Ορούντα	482	465	11	6
1330	Ποτάμι	792	792	0	0
1360	Ακάκι	1.853	1.603	248	*
1361	Περιστερώνα	1.070	746	324	0
1362	Αστρομερίτης	985	964	0	21
1368	Μένικο	3.945	3.763	142	40
1406	Γαλάτα	125	125	0	0
1411	Ευρύχου	27	0	0	27
1412	Φλάσου	386	316	11	60
<b>3</b>	<b>ΑΜΜΟΧΩΣΤΟΣ - ΑΜΜΟΧΟΣΤΟΣ</b>	<b>22.136</b>	<b>18.709</b>	<b>2.254</b>	<b>1.173</b>
3100	Δήμος Αγίας Νάπας -& Αγία Θέκλα	104	104	0	0
3101	Δήμος Παραλιμνίου	754	702	0	51
3102	Δήμος Δερύνειας-Στροβίλ.&Α.Νικ.	329	329	0	0
3103	Σωτήρα	1.039	596	347	95
3104	Λιοπέτρι	779	725	21	33
3105	Φρέναρος	2.435	2.055	131	249
3110	Αυγούρου (& Μονή 'Αγιος Κενδέας)	8.060	7.447	377	236
3111	'Αχνα (Περιλ. Δασάκι)	4.782	3.194	1.364	224
3114	Αχερίτου-Αγ. Γεώργιος&Βρυσούλες	3.855	3.556	14	285
<b>4</b>	<b>ΛΑΡΝΑΚΑ - LARNACA</b>	<b>128.653</b>	<b>78.887</b>	<b>25.104</b>	<b>24.663</b>
4000	Δήμος Λάρνακας	4.993	4.076	489	428
4010	Δήμος Αραδίππου	16.829	11.821	1.661	3.347
4011	Λιβάδια	2.086	1.155	439	493
4012	Δρομολαξιά	4.231	1.878	900	1.453
4013	Μενεού	539	416	66	57
4100	Κελλιά	956	481	126	349
4101	Τρούλλοι	5.376	2.614	1.463	1.299
4102	Βορόκληνη(Ορόκληνη)	1.657	1.457	70	130
4103	Αβδελλερό	1.378	896	0	482
4104	Πύλα	1.910	1.597	152	160
4105	Ξυλοτύμβου (Περιλ.Δεκέλεια)	12.274	11.003	365	906
4106	Ορμίδεια	3.393	1.964	1.272	157
4107	Ξυλοφάγου	4.095	3.616	391	88
4110	Κίτι	3.315	697	1.974	644
4111	Περιβόλια	491	373	117	0
4112	Τερσεφάνου	1.575	613	705	257
4120	Μαζωτός	2.974	45	1.393	1.536
4121	Αλαμινός	713	212	104	397
4122	Αναφωτίδα	3.891	1.141	1.721	1.029

(συν.-cont'd)

ΠΙΝΑΚΑΣ 4(συν.): ΚΑΛΛΙΕΡΓΗΘΕΙΣΕΣ ΕΚΤΑΣΕΙΣ ΣΙΤΗΡΩΝ ΓΙΑ ΣΑΝΟ ΚΑΤΑ ΕΙΔΟΣ, ΕΠΑΡΧΙΑ ΚΑΙ ΚΟΙΝΟΤΗΤΑ, 2009

TABLE 4(cont'd): CULTIVATED AREAS WITH CEREALS FOR HAY BY TYPE, DISTRICT AND COMMUNITY, 2009

(δεκάρια-decares)					
Κωδ. Code	Επαρχία Δήμος/Κοινότητα District Municipality/Community <sup>1</sup>	ΣΥΝΟΛΟ TOTAL	Κριθάρι Barley	Σιτάρι Μαλακό και Σκληρό Soft and Durum Wheat	Σιφονάρι Oats
4124	Κιβισίλι	1.366	1.227	56	83
4125	Αλεθρικό	2.241	1.633	211	397
4126	Κλαυδιά	3.204	2.827	123	254
4127	Αγγλισίδες	2.100	1.263	42	795
4128	Μενόγεια	198	127	0	71
4202	Δήμος Αθιένου	31.445	14.348	9.385	7.712
4210	Καλό Χωριό	3.016	2.516	338	162
4211	Αγία Άννα	84	84	0	0
4212	Μοσφιλωτή	1.042	440	368	233
4213	Ψευδάς	726	726	0	0
4214	Πυργά-Μονή Σταυροβ.&Αγ.Βαρβάρας	601	326	242	33
4215	Κόρνος(Περιλ.Μονή Αγίας Θέκλας)	131	131	0	0
4300	Ζύγι	62	47	0	15
4301	Μαρί (Περιλ. Βασιλικό)	255	141	0	114
4302	Καλαβασός	1.399	570	526	303
4303	Τόχνη	51	42	0	9
4304	Χοιροκοιτία	976	923	0	54
4306	Μαρώνι	594	428	0	165
4307	'Αγιος Θεόδωρος	2.466	2.021	110	335
4308	Σκαρίνου	639	469	11	160
4309	Κοφίνου	2.909	2.173	179	557
4311	Δήμος Πάνω Λευκάρων	368	368	0	0
4312	Κάτω Δρυς	105	0	105	0
<b>5</b>	<b>ΛΕΜΕΣΟΣ - LEMESOS</b>	<b>11.535</b>	<b>8.451</b>	<b>590</b>	<b>2.495</b>
5000	Δήμος Λεμεσού	414	386	9	19
5011	Δήμος Μέσα Γειτονιάς	115	105	0	10
5020	Πάνω Πολεμίδα	272	35	0	238
5021	'Υψωνας	456	340	0	116
5022	Δήμος Κάτω Πολεμιδιών	180	150	13	17
5100	Παλόδεια	4	0	0	4
5200	Ακρωτήρι -& Μονή Αγίου Νικολάου	4	4	0	0
5210	Κολόσσι	286	273	0	12
5211	Ερήμη	83	36	0	47
5212	Επισκοπή	358	258	0	101
5213	Καντού	7	7	0	0
5220	Πρασιό (Αυδήμου)	300	244	49	8
5221	Παραμάλι	921	670	0	250
5222	Αυδήμου	4.957	4.013	353	591
5223	Πλατανίστεια	286	218	0	68
5224	'Αγιος Θωμάς	310	297	0	13
5225	Αλέκτορα	681	518	0	162
5226	Ανώγυρα	471	276	166	28
5227	Πισσούρι	498	368	0	130
5300	Σούνι-Ζανακιά	25	25	0	0
5303	Κάτω Κιβίδες	10	10	0	0
5308	Πάχνα	891	208	0	683
5320	Δωρά	9	9	0	0

(συν.-cont'd)

**ΠΙΝΑΚΑΣ 4(συν.): ΚΑΛΛΙΕΡΓΗΘΕΙΣΣΕΣ ΕΚΤΑΣΕΙΣ ΣΙΤΗΡΩΝ ΓΙΑ ΣΑΝΟ ΚΑΤΑ ΕΙΔΟΣ, ΕΠΑΡΧΙΑ ΚΑΙ ΚΟΙΝΟΤΗΤΑ, 2009**

**TABLE 4(cont'd): CULTIVATED AREAS WITH CEREALS FOR HAY BY TYPE, DISTRICT AND COMMUNITY, 2009**

(δεκάρια-decares)

Κωδ. Code	Επαρχία Δήμος/Κοινότητα District Municipality/Community <sup>1</sup>	ΣΥΝΟΛΟ TOTAL	Κριθάρι Barley	Σιτάρι Μαλακό και Σκληρό Soft and Durum Wheat	Σιφονάρι Oats
<b>6</b>	<b>ΠΑΦΟΣ - PAFOS</b>	<b>20.621</b>	<b>13.524</b>	<b>930</b>	<b>6.167</b>
6000	Δήμος Πάφου	410	241	23	146
6010	Δήμος Γεροσκήπου	316	168	0	147
6011	Κονιά	67	0	0	67
6012	Αγία Μαρινούδα	20	0	0	20
6014	Αχέλεια	193	0	0	193
6020	Χλώρακας	211	211	0	0
6021	Λέμπα	25	12	0	13
6022	Έμπα	199	53	0	147
6024	Μέσα Χωριό	11	11	0	0
6100	Κούκλια	949	870	0	79
6101	Μανδριά	172	158	0	14
6102	Νικόκλεια	89	42	0	47
6104	Τίμη	208	142	0	66
6106	'Αγία Βαρβάρα	156	154	0	*
6107	Αναρίτα	1.536	973	316	248
6113	Νατά	240	194	0	47
6114	Χολέτρια	537	448	0	89
6115	Αξύλου	650	316	0	334
6120	Τσάδα	8	8	0	0
6121	Κοίλη	4	4	0	0
6122	Στρουμπί	211	158	0	53
6123	Πολέμι	20	0	0	20
6124	Καλλέπεια (Περιλ. Μορόνερο)	87	20	0	67
6125	Λετύμβου	89	62	0	27
6128	Λεμόνα	46	37	0	9
6129	Χούλου	125	40	35	50
6130	Ακουρσός	119	105	0	13
6133	Δήμος Πέγειας-&Αγ.Γεώργ.Πέγειας	2.216	1.899	29	288
6200	Πάνω Αρχιμανδρίτα-& Κάτω Αρχιμ.	113	72	0	42
6201	Φασούλα	13	0	0	13
6205	'Αγιος Γεώργιος	224	158	0	67
6206	Σταυροκόννου	172	172	0	0
6208	Τραχυπέδουλα	264	11	0	253
6210	Κελοκέδαρα	38	38	0	0
6220	Αμαργέτη	756	463	0	293
6224	Γαλαταριά	17	14	0	*
6225	Κοιλίνεια	40	37	0	*
6227	Στατός-'Αγιος Φώτιος-&Αμπελίτης	130	19	53	58
6231	Ασπρογιά	75	63	5	7
6300	Ψάθι	218	25	0	193
6301	'Αγιος Δημητριανός	5	5	0	0
6302	Κανναβιού (Περιλ. Μελαμιού)	116	39	0	77
6305	Κρίτου Μαρόττου	141	32	0	108
6306	Φύτη	256	66	57	133
6310	Σίμου	2.136	1.108	137	891
6315	Φιλούσα (Χρυσοχούς)	83	63	0	20

(συν.-cont'd)



**ΠΙΝΑΚΑΣ 4(συν.): ΚΑΛΛΙΕΡΓΗΘΕΙΣΕΣ ΕΚΤΑΣΕΙΣ ΣΙΤΗΡΩΝ ΓΙΑ ΣΑΝΟ ΚΑΤΑ ΕΙΔΟΣ, ΕΠΑΡΧΙΑ ΚΑΙ ΚΟΙΝΟΤΗΤΑ, 2009**

**TABLE 4(cont'd): CULTIVATED AREAS WITH CEREALS FOR HAY BY TYPE, DISTRICT AND COMMUNITY, 2009**

(δεκάρια-decares)

Κωδ. Code	Επαρχία Δήμος/Κοινότητα District Municipality/Community <sup>1</sup>	Σ Υ Ν Ο Λ Ο T O T A L	Κριθάρι Barley	Σιτάρι Μαλακό και Σκληρό Soft and Durum Wheat	Σιφονάρι Oats
6318	Μελάδεια	96	63	0	33
6320	Λυσός-&Αγ.Μερκούρ.&Σταυρός Ψώκ.	105	105	0	0
6321	Περιστερώνα	572	355	11	206
6331	Γιόλου	42	42	0	0
6332	Πάνω Ακουρδάλεια	6	6	0	0
6334	Κάτω Ακουρδάλεια	4	0	0	4
6338	Χόλη	14	7	0	7
6340	Καραμουλλήδες	71	0	0	71
6341	Χρυσοχού	245	237	0	8
6343	Δήμος Πόλις	475	225	0	250
6345	Γουδί	44	37	0	7
6351	Πάνω Αρόδες	12	12	0	0
6352	Ίνεια	1.715	1.499	105	111
6353	Δρούσεια (Περιλ. Πιττόκοπος)	2.252	1.379	105	768
6355	Ανδρολίκου	211	211	0	0
6360	Πελαθούσα -& Μύρμιγκωφ & Λίμνη	492	279	0	213
6363	Αργάκα	361	211	55	95
6365	Αγία Μαρίνα (Χρυσοχούς)	44	44	0	0
6367	Πομός (Περιλ. Παλιάμπελα)	139	105	0	33
6368	Στενή	13	0	0	13

1. Οι ονομασίες των Δήμων και Κοινοτήτων στην Αγγλική παρουσιάζονται στο Παράρτημα 1 μαζί με τον αντίστοιχο κώδικα.

1. The names of Municipalities and Communities in English may be found in Appendix 1 together with their corresponding code.

\* Εκτάσεις μικρότερες ή ίσες με 3 δεκάρια δεν παρουσιάζονται κατά κοινότητα για σκοπούς προστασίας των προσωπικών δεδομένων των κατόχων. Οι εκτάσεις αυτές περιλαμβάνονται, όμως, στο σύνολο της κάθε επαρχίας.

\* Areas less than or equal to 3 decares are not shown by community for the protection of personal data of the holders. However, those areas are included in the total area in the relevant district.

**ΠΙΝΑΚΑΣ 5: ΑΡΔΕΥΘΕΙΣΣ ΚΑΙ ΜΗ ΑΡΔΕΥΘΕΙΣΣ ΕΚΤΑΣΕΙΣ ΣΙΤΗΡΩΝ ΓΙΑ ΣΑΝΟ ΚΑΤΑ ΕΙΔΟΣ, ΕΠΑΡΧΙΑ ΚΑΙ ΚΟΙΝΟΤΗΤΑ, 2009**  
**TABLE 5: IRRIGATED AND NOT IRRIGATED AREAS WITH CEREAL FOR HAY BY TYPE, DISTRICT AND COMMUNITY, 2009**

Κοδ. Code	Επαρχία Δήμος/Κοινότητα Municipality/Community <sup>1</sup>	ΣΥΝΟΛΟ TOTAL		Κριθάρι Barley		Σιτάρι Μολακό και Σκέληρο Soft and Durum Wheat		Σιτονόστι Oats	
		Αρδευθείσα Irrigated	Μη Αρδευθείσα Not Irrigated	Αρδευθείσα Irrigated	Μη Αρδευθείσα Not Irrigated	Αρδευθείσα Irrigated	Μη Αρδευθείσα Not Irrigated	Αρδευθείσα Irrigated	Μη Αρδευθείσα Not Irrigated
		(δεκάρια-decares)	(δεκάρια-decares)	(δεκάρια-decares)	(δεκάρια-decares)	(δεκάρια-decares)	(δεκάρια-decares)	(δεκάρια-decares)	(δεκάρια-decares)
<b>1</b>	<b>ΣΥΝΟΛΟ - TOTAL</b>	<b>2.049</b>	<b>252.256</b>	<b>1.582</b>	<b>182.454</b>	<b>180</b>	<b>31.944</b>	<b>287</b>	<b>37.858</b>
1	ΛΕΥΚΩΣΙΑ - LEFKOSIA	1.223	70.136	1.130	63.335	0	3.246	93	3.555
3	ΑΜΜΟΧΩΣΤΟΣ - AMMOCHOSTOS	185	21.951	8	18.701	97	2.157	81	1.093
4	ΛΑΡΝΑΚΑ - LARNACA	352	128.301	278	78.609	74	25.030	0	24.663
5	ΛΕΜΕΣΟΣ - LEMESOS	9	11.526	0	8.451	9	581	0	2.495
6	ΠΑΦΟΣ - PAFOS	280	20.341	166	13.358	0	930	114	6.053
<b>1</b>	<b>ΛΕΥΚΩΣΙΑ - LEFKOSIA</b>	<b>1.223</b>	<b>70.136</b>	<b>1.130</b>	<b>63.335</b>	<b>0</b>	<b>3.246</b>	<b>93</b>	<b>3.555</b>
1000	Δήμος Λευκωσίας	0	1.548	0	1.464	0	0	0	83
1010	Δήμος Αγίου Δομετίου	0	240	0	240	0	0	0	0
1011	Δήμος Έγκομης	0	29	0	29	0	0	0	0
1012	Δήμος Στροβόλου	0	4.436	0	4.154	0	133	0	150
1013	Δήμος Αγλαντζιάς (Αγλαργιά)	160	435	160	435	0	0	0	0
1021	Δήμος Λακατάμειας	0	3.066	0	2.776	0	263	0	26
1023	Δήμος Λατσειών (Λακκιά)	0	924	0	885	0	0	0	39
1024	Γέρι	0	3.269	0	2.714	0	368	0	186
1100	Σιά	0	1.845	0	1.845	0	0	0	0
1101	Μαθαίτης	0	1.202	0	1.202	0	0	0	0
1102	Αλάμπρα	0	1.472	0	1.120	0	337	0	16
1103	Αγία Βαρβάρα	0	4.384	0	3.524	0	316	0	544
1104	Κοτσιάτης	0	1.593	0	1.393	0	0	0	200
1105	Νήσου	0	621	0	516	0	105	0	0
1106	Πέρα Χωριό	0	2.011	0	2.011	0	0	0	0
1107	Δήμος Ιδαλίου	0	3.874	0	2.390	0	811	0	673
1108	Λύμια	526	6.445	526	5.939	0	0	0	506
1109	Λυθροδόντας & Μονή Προφήτη Ηλία	0	691	0	25	0	0	0	666
1120	Ποταμιά	0	794	0	794	0	0	0	0
1206	Άγιος Επιφάνιος (Ορεινής)	0	129	0	129	0	0	0	0
1207	Καλό Χωριό (Ορεινής)	0	145	0	145	0	0	0	0
1208	Μαλούντα	0	158	0	158	0	0	0	0
1209	Κλήρου	0	106	0	106	0	0	0	0
1210	Αρεδιού	0	1.266	0	1.266	0	0	0	0

(συν.-cont'd)

**ΠΙΝΑΚΑΣ 5(συν.): ΑΡΔΕΥΘΕΙΣΣΕΣ ΚΑΙ ΜΗ ΑΡΔΕΥΘΕΙΣΣΕΣ ΕΚΤΑΣΕΙΣ ΣΙΤΗΡΩΝ ΓΙΑ ΣΑΝΟ ΚΑΤΑ ΕΙΔΟΣ, ΕΠΑΡΧΙΑ ΚΑΙ ΚΟΙΝΟΤΗΤΑ, 2009**  
**TABLE 5(cont'd): IRRIGATED AND NOT IRRIGATED AREAS WITH CEREAL FOR HAY BY TYPE, DISTRICT AND COMMUNITY, 2009**

(δεκάρια-decares)

Κωδ. Code	Επαρχία Δήμος/Κοινότητα District Municipality/Community <sup>1</sup>	ΣΥΝΟΛΟ TOTAL		Κριθάρι Barley		Σιτάρι Μαλακό και Σκληρό Soft and Durum Wheat		Σιφονάρι Oats	
		Αρδευθείσα Irrigated	Μη Αρδευθείσα Not Irrigated	Αρδευθείσα Irrigated	Μη Αρδευθείσα Not Irrigated	Αρδευθείσα Irrigated	Μη Αρδευθείσα Not Irrigated	Αρδευθείσα Irrigated	Μη Αρδευθείσα Not Irrigated
1211	Άγιος Ιωάννης (Μαλούντας)	0	305	0	274	0	32	0	0
1222	Αναλιόντας (Περ. Μονή Αρχ.Μιχ.)	0	1.053	0	1.053	0	0	0	0
1223	Καμπιά	0	53	0	53	0	0	0	0
1224	Μαργί	0	999	0	846	0	32	0	122
1225	Τσέρι	0	3.400	0	3.396	0	4	0	0
1226	Πολιτικό -Μονή Αγ.Ηρακλ.&Φυλάκι	0	2.341	0	2.341	0	0	0	0
1227	Πέρα	0	384	0	241	0	0	0	143
1228	Επισκοπείο	0	1.053	0	1.053	0	0	0	0
1229	Ψιμολόφου	0	389	0	389	0	0	0	0
1230	Εργάτες	0	415	0	392	0	23	0	0
1231	Ανάγεια	0	526	0	526	0	0	0	0
1232	Πάνο Δευτερά	0	856	0	856	0	0	0	0
1233	Κάτο Δευτερά	0	137	0	137	0	0	0	0
1240	Άγιοι Τριμιθιάς	0	3.564	0	3.564	0	0	0	0
1241	Παλαιομέτοχο	16	1.779	16	1.713	0	14	0	51
1242	Δένεα	0	50	0	50	0	0	0	0
1243	Κοκκινوترιμιθιά	14	1.119	14	1.032	0	0	0	87
1244	Μάμμαρη	0	1.455	0	1.455	0	0	0	0
1300	Παλαγχόρι Μόρφου	0	4	0	4	0	0	0	0
1301	Ασκάς	0	*	0	*	0	0	0	0
1322	Νικητάρι (Περλ. Ασίνου)	0	155	0	81	0	74	0	0
1323	Βυζακιά	0	12	0	12	0	0	0	0
1324	Αγία Μαρίνα (Ξυλιάτου)	0	211	0	211	0	0	0	0
1326	Κάτο Μονή	0	32	0	32	0	0	0	0
1327	Ορούντα	6	476	0	465	0	11	6	0
1330	Ποτάμι	0	792	0	792	0	0	0	0
1360	Ακάκι	0	1.853	0	1.603	0	248	0	*
1361	Περιστερόνα	28	1.042	28	719	0	324	0	0
1362	Αστρομερίτης	269	715	269	695	0	0	0	21
1368	Μένικο	12	3.933	12	3.751	0	142	0	40
1406	Γαλάττα	0	125	0	125	0	0	0	0

(συν.-cont'd)

ΠΙΝΑΚΑΣ 5(συν.): ΑΡΔΕΥΘΕΙΣΣΕΣ ΚΑΙ ΜΗ ΑΡΔΕΥΘΕΙΣΣΕΣ ΕΚΤΑΣΕΙΣ ΣΙΤΗΡΩΝ ΓΙΑ ΣΑΝΟ ΚΑΤΑ ΕΙΔΟΣ, ΕΠΑΡΧΙΑ ΚΑΙ ΚΟΙΝΟΤΗΤΑ, 2009  
TABLE 5(cont'd): IRRIGATED AND NOT IRRIGATED AREAS WITH CEREAL FOR HAY BY TYPE, DISTRICT AND COMMUNITY, 2009

Κοδ. Code	Επαρχία Δήμος/Κοινότητα District Municipality/Community <sup>1</sup>	ΣΥΝΟΛΟ TOTAL		Κριθάρι Barley		Σιτάρι Μαλακό και Σκληρό Soft and Durum Wheat		Σιφονάρι Oats	
		Αρδευθείσα Irrigated	Μη Αρδευθείσα Not Irrigated	Αρδευθείσα Irrigated	Μη Αρδευθείσα Not Irrigated	Αρδευθείσα Irrigated	Μη Αρδευθείσα Not Irrigated	Αρδευθείσα Irrigated	Μη Αρδευθείσα Not Irrigated
1411	Ευρύχου	27	0	0	0	0	0	27	0
1412	Φλάσου	165	221	105	211	0	11	60	0
<b>3</b>	<b>ΑΜΜΟΧΩΣΤΟΣ - AMMOCHOSTOS</b>	<b>185</b>	<b>21.951</b>	<b>8</b>	<b>18.701</b>	<b>97</b>	<b>2.157</b>	<b>81</b>	<b>1.093</b>
3100	Δήμος Αγίας Νάπας - & Αγία Θέκλα	0	104	0	104	0	0	0	0
3101	Δήμος Παραλιμνίου	0	754	0	702	0	0	0	51
3102	Δήμος Δερύνειας-Σπροβίλ.&Α.Νικ.	0	329	0	329	0	0	0	0
3103	Σωτήρα	8	1.031	4	592	0	347	4	91
3104	Λιοπέτρι	0	779	0	725	0	21	0	33
3105	Φρέναρος	*	2.432	*	2.052	0	131	0	249
3110	Αυγόρου (& Μονή Άγιος Κενδέας)	77	7.983	0	7.447	77	300	0	236
3111	Άγνα (Περίλ. Δασάκι)	20	4.762	0	3.194	20	1.344	0	224
3114	Αχερίτου-Άγ. Γεώργιος&Βρυσούλες	77	3.778	0	3.556	0	14	77	208
<b>4</b>	<b>ΛΑΡΝΑΚΑ - LARNACA</b>	<b>352</b>	<b>128.301</b>	<b>278</b>	<b>78.609</b>	<b>74</b>	<b>25.030</b>	<b>0</b>	<b>24.663</b>
4000	Δήμος Λάρνακας	0	4.993	0	4.076	0	489	0	428
4010	Δήμος Αραδίππου	265	16.563	265	11.556	0	1.661	0	3.347
4011	Λιβάδια	0	2.086	0	1.155	0	439	0	493
4012	Δρομολαξιά	0	4.231	0	1.878	0	900	0	1.453
4013	Μενεού	0	539	0	416	0	66	0	57
4100	Κελλά	0	956	0	481	0	126	0	349
4101	Τρούλλοι	*	5.374	*	2.612	0	1.463	0	1.299
4102	Βορόκληνη(Ορόκληνη)	0	1.657	0	1.457	0	70	0	130
4103	Αβδέλερό	0	1.378	0	896	0	0	0	482
4104	Πύλα	0	1.910	0	1.597	0	152	0	160
4105	Ευλοτύμβου (Περίλ.Δεκέλεια)	0	12.274	0	11.003	0	365	0	906
4106	Ορμίδα	30	3.363	11	1.954	20	1.252	0	157
4107	Ευλοφάνου	55	4.040	0	3.616	55	336	0	88
4110	Κίτι	0	3.315	0	697	0	1.974	0	644
4111	Περίβόλια	0	491	0	373	0	117	0	0
4112	Τερσεφάνου	0	1.575	0	613	0	705	0	257
4120	Μαζωτός	0	2.974	0	45	0	1.393	0	1.536

(συν.-cont'd)

ΠΙΝΑΚΑΣ 5(συν.): ΑΡΔΕΥΘΕΙΣΣΕΣ ΚΑΙ ΜΗ ΑΡΔΕΥΘΕΙΣΣΕΣ ΕΚΤΑΣΕΙΣ ΣΙΤΗΡΩΝ ΓΙΑ ΣΑΝΟ ΚΑΤΑ ΕΙΔΟΣ, ΕΠΑΡΧΙΑ ΚΑΙ ΚΟΙΝΟΤΗΤΑ, 2009  
TABLE 5(cont'd): IRRIGATED AND NOT IRRIGATED AREAS WITH CEREAL FOR HAY BY TYPE, DISTRICT AND COMMUNITY, 2009

Κοδ. Code	Επαρχία Δήμος/Κοινότητα Municipality/Community <sup>1</sup>	ΣΥΝΟΛΟ TOTAL		Κριθάρι Barley		Σιτάρι Μλασκό και Σκέληρο Soft and Durum Wheat		Σιτονάρι Oats	
		Αρδευθείσα Irrigated	Μη Αρδευθείσα Not Irrigated	Αρδευθείσα Irrigated	Μη Αρδευθείσα Not Irrigated	Αρδευθείσα Irrigated	Μη Αρδευθείσα Not Irrigated	Αρδευθείσα Irrigated	Μη Αρδευθείσα Not Irrigated
4121	Αλαμινός	0	713	0	212	0	104	0	397
4122	Αναφοτίδα	0	3.891	0	1.141	0	1.721	0	1.029
4124	Κιβισίλι	0	1.366	0	1.227	0	56	0	83
4125	Αλεθρικό	0	2.241	0	1.633	0	211	0	397
4126	Κλαυδιά	0	3.204	0	2.827	0	123	0	254
4127	Αγγλισίδες	0	2.100	0	1.263	0	42	0	795
4128	Μενόγεια	0	198	0	127	0	0	0	71
4202	Δήμος Αθιένου	0	31.445	0	14.348	0	9.385	0	7.712
4210	Καλό Χωριό	0	3.016	0	2.516	0	338	0	162
4211	Αγία Άννα	0	84	0	84	0	0	0	0
4212	Μοσφυλωτή	0	1.042	0	440	0	368	0	233
4213	Ψευδάς	0	726	0	726	0	0	0	0
4214	Πυργά-Μονή Σταυροβ.&Αγ.Βαρβάρας	0	601	0	326	0	242	0	33
4215	Κόρνος(Περίλ..Μονή Αγίας Θέκλας)	0	131	0	131	0	0	0	0
4300	Ζόνι	0	62	0	47	0	0	0	15
4301	Μαρί (Περίλ. Βασιλικό)	0	255	0	141	0	0	0	114
4302	Καλαβασός	0	1.399	0	570	0	526	0	303
4303	Τόχνη	0	51	0	42	0	0	0	9
4304	Χοροκοπία	0	976	0	923	0	0	0	54
4306	Μαράνι	0	594	0	428	0	0	0	165
4307	Άγιος Θεόδωρος	0	2.466	0	2.021	0	110	0	335
4308	Σκαρίνου	0	639	0	469	0	11	0	160
4309	Κοφίνου	0	2.909	0	2.173	0	179	0	557
4311	Δήμος Πάνου Λευκάρων	0	368	0	368	0	0	0	0
4312	Κάτω Άρυσ	0	105	0	0	0	105	0	0
<b>5</b>	<b>ΛΕΜΕΣΟΣ - LEMESOS</b>	<b>9</b>	<b>11.526</b>	<b>0</b>	<b>8.451</b>	<b>9</b>	<b>581</b>	<b>0</b>	<b>2.495</b>
5000	Δήμος Λεμεσού	9	404	0	386	9	0	0	19
5011	Δήμος Μέσα Γειτονιάς	0	115	0	105	0	0	0	10
5020	Πάνου Πολεμίδα	0	272	0	35	0	0	0	238
5021	Ύψωνας	0	456	0	340	0	0	0	116

(συν.-cont'd)

**ΠΙΝΑΚΑΣ 5(συν.): ΑΡΔΕΥΘΕΙΣΣΕΣ ΚΑΙ ΜΗ ΑΡΔΕΥΘΕΙΣΣΕΣ ΕΚΤΑΣΕΙΣ ΣΙΤΗΡΩΝ ΓΙΑ ΣΑΝΟ ΚΑΤΑ ΕΙΔΟΣ, ΕΠΑΡΧΙΑ ΚΑΙ ΚΟΙΝΟΤΗΤΑ, 2009**  
**TABLE 5(cont'd): IRRIGATED AND NOT IRRIGATED AREAS WITH CEREAL FOR HAY BY TYPE, DISTRICT AND COMMUNITY, 2009**

Κοδ. Code	Επαρχία Δήμος/Κοινότητα District Municipality/Community <sup>1</sup>	ΣΥΝΟΛΟ TOTAL		Κριθάρι Barley		Σίταρι Μλακό και Σκληρό Soft and Durum Wheat		Σιφονάρι Oats	
		Αρδευθείσα Irrigated	Μη Αρδευθείσα Not Irrigated	Αρδευθείσα Irrigated	Μη Αρδευθείσα Not Irrigated	Αρδευθείσα Irrigated	Μη Αρδευθείσα Not Irrigated	Αρδευθείσα Irrigated	Μη Αρδευθείσα Not Irrigated
		5022	Δήμος Κάτω Πολεμιδιών	0	180	0	150	0	13
5100	Παλότεα	0	4	0	0	0	0	0	4
5200	Ακρωτήρι -& Μονή Αγίου Νικολάου	0	4	0	4	0	0	0	0
5210	Κολότσι	0	286	0	273	0	0	0	12
5211	Ερήμη	0	83	0	36	0	0	0	47
5212	Επισκοπή	0	358	0	258	0	0	0	101
5213	Καντού	0	7	0	7	0	0	0	0
5220	Πραστιό (Αυδήμου)	0	300	0	244	0	49	0	8
5221	Παραμάλι	0	921	0	670	0	0	0	250
5222	Αυδήμου	0	4.957	0	4.013	0	353	0	591
5223	Πλατανίστεια	0	286	0	218	0	0	0	68
5224	'Αγιος Θωμάς	0	310	0	297	0	0	0	13
5225	Αλέκτορα	0	681	0	518	0	0	0	162
5226	Ανώγυρα	0	471	0	276	0	166	0	28
5227	Πισσούρι	0	498	0	368	0	0	0	130
5300	Σούνι-Ζανακιά	0	25	0	25	0	0	0	0
5303	Κάτω Κιβίδες	0	10	0	10	0	0	0	0
5308	Πάγνα	0	891	0	208	0	0	0	683
5320	Δωρά	0	9	0	9	0	0	0	0
<b>6</b>	<b>ΠΑΦΟΣ - PAFOS</b>	<b>280</b>	<b>20.341</b>	<b>166</b>	<b>13.358</b>	<b>0</b>	<b>930</b>	<b>114</b>	<b>6.053</b>
6000	Δήμος Πάφου	5	405	0	241	0	23	5	140
6010	Δήμος Γεροσκήπου	0	316	0	168	0	0	0	147
6011	Κονιά	0	67	0	0	0	0	0	67
6012	Αγία Μαρινούδα	0	20	0	0	0	0	0	20
6014	Αχέλεια	0	193	0	0	0	0	0	193
6020	Χλώρακας	11	200	11	200	0	0	0	0
6021	Λέμπα	0	25	0	12	0	0	0	13
6022	'Εμπα	0	199	0	53	0	0	0	147
6024	Μέσα Χοριό	0	11	0	11	0	0	0	0
6100	Κούκλια	0	949	0	870	0	0	0	79

(συν.-cont'd)

ΠΙΝΑΚΑΣ 5(συν.): ΑΡΔΕΥΘΕΙΣΣ ΚΑΙ ΜΗ ΑΡΔΕΥΘΕΙΣΣ ΕΚΤΑΣΕΙΣ ΣΙΤΗΡΩΝ ΓΙΑ ΣΑΝΟ ΚΑΤΑ ΕΙΔΟΣ, ΕΠΑΡΧΙΑ ΚΑΙ ΚΟΙΝΟΤΗΤΑ, 2009  
TABLE 5(cont'd): IRRIGATED AND NOT IRRIGATED AREAS WITH CEREAL FOR HAY BY TYPE, DISTRICT AND COMMUNITY, 2009

(δεκάρια-decares)

Κοδ. Code	Επαρχία Δήμος/Κοινότητα Municipality/Community <sup>1</sup>	ΣΥΝΟΛΟ TOTAL		Κριθάρι Barley		Σιτάρι Μαλακό και Σκληρό Soft and Durum Wheat		Σιφονάρι Oats	
		Αρδευθείσα Irrigated	Μη Αρδευθείσα Not Irrigated	Αρδευθείσα Irrigated	Μη Αρδευθείσα Not Irrigated	Αρδευθείσα Irrigated	Μη Αρδευθείσα Not Irrigated	Αρδευθείσα Irrigated	Μη Αρδευθείσα Not Irrigated
6101	Μανδριά	0	172	0	158	0	0	0	14
6102	Νικόκλεια	0	89	0	42	0	0	0	47
6104	Τίμη	0	208	0	142	0	0	0	66
6106	Άγια Βαρβάρα	0	156	0	154	0	0	0	*
6107	Αναρίτα	82	1.454	82	891	0	316	0	248
6113	Νατά	0	240	0	194	0	0	0	47
6114	Χολέτρια	0	537	0	448	0	0	0	89
6115	Αξύλου	0	650	0	316	0	0	0	334
6120	Τσάδα	0	8	0	8	0	0	0	0
6121	Κούλη	0	4	0	4	0	0	0	0
6122	Στρουμπί	0	211	0	158	0	0	0	53
6123	Πολέμι	0	20	0	0	0	0	0	20
6124	Καλλέπεια (Περλ. Μορόνερο)	0	87	0	20	0	0	0	67
6125	Λετύμβου	0	89	0	62	0	0	0	27
6128	Λεμώνα	0	46	0	37	0	0	0	9
6129	Χούλου	0	125	0	40	0	35	0	50
6130	Ακουρός	0	119	0	105	0	0	0	13
6133	Δήμος Πέγειας- & Α.γ.Γεώργ.Πέγειας	0	2.216	0	1.899	0	29	0	288
6200	Πάνο Αρχιμανδρίτα- & Κάτω Αρχιμ.	0	113	0	72	0	0	0	42
6201	Φασούλα	0	13	0	0	0	0	0	13
6205	Άγιος Γεώργιος	0	224	0	158	0	0	0	67
6206	Σταυροκόνου	0	172	0	172	0	0	0	0
6208	Τραχυπέδουλα	0	264	0	11	0	0	0	253
6210	Κελοκέδαρα	0	38	0	38	0	0	0	0
6220	Αμαργέτη	0	756	0	463	0	0	0	293
6224	Γαλαταριά	0	17	0	14	0	0	0	*
6225	Κολίναια	0	40	0	37	0	0	0	*
6227	Στατός- Άγιος Φώτιος- & Αμπελίτης	0	130	0	19	0	53	0	58
6231	Ασπρογιά	0	75	0	63	0	5	0	7
6300	Ψάθι	0	218	0	25	0	0	0	193
6301	Άγιος Δημητριάδης	0	5	0	5	0	0	0	0

(συν.-cont'd)

ΠΙΝΑΚΑΣ 5(συν.): ΑΡΔΕΥΘΕΙΣΣ ΚΑΙ ΜΗ ΑΡΔΕΥΘΕΙΣΣ ΕΚΤΑΣΕΙΣ ΣΙΤΗΡΩΝ ΓΙΑ ΣΑΝΟ ΚΑΤΑ ΕΙΔΟΣ, ΕΠΑΡΧΙΑ ΚΑΙ ΚΟΙΝΟΤΗΤΑ, 2009  
TABLE 5(cont'd): IRRIGATED AND NOT IRRIGATED AREAS WITH CEREAL FOR HAY BY TYPE, DISTRICT AND COMMUNITY, 2009

Κωδ. Code	Επαρχία Δήμος/Κοινότητα Municipality/Community <sup>1</sup>	ΣΥΝΟΛΟ TOTAL		Κριθάρι Barley		Σιτάρι Μλακό και Σκλήρο Soft and Durum Wheat		Σιτρονάρι Oats	
		Αρδευθείσα Irrigated	Μη Αρδευθείσα Not Irrigated	Αρδευθείσα Irrigated	Μη Αρδευθείσα Not Irrigated	Αρδευθείσα Irrigated	Μη Αρδευθείσα Not Irrigated	Αρδευθείσα Irrigated	Μη Αρδευθείσα Not Irrigated
6302	Καναβιού (Περλ. Μελαμιού)	0	116	0	39	0	0	0	77
6305	Κρίτου Μαρόττου	0	141	0	32	0	0	0	108
6306	Φύτη	0	256	0	66	0	57	0	133
6310	Σίμου	47	2.090	0	1.108	0	137	47	845
6315	Φιλούσα (Χρυσοχούς)	0	83	0	63	0	0	0	20
6318	Μελάδεια	0	96	0	63	0	0	0	33
6320	Λυσός-&Αγ.Μερκούρ.&Σταυρός Ψώκ.	0	105	0	105	0	0	0	0
6321	Περιστέρωνα	0	572	0	355	0	11	0	206
6331	Γιόλου	0	42	0	42	0	0	0	0
6332	Πάνω Ακουρδάλεια	0	6	0	6	0	0	0	0
6334	Κάτω Ακουρδάλεια	0	4	0	0	0	0	0	4
6338	Χόλη	0	14	0	7	0	0	0	7
6340	Καραμουλλήδες	35	35	0	0	0	0	35	35
6341	Χρυσοχού	0	245	0	237	0	0	0	8
6343	Δήμος Πόλις	0	475	0	225	0	0	0	250
6345	Γουδί	0	44	0	37	0	0	0	7
6351	Πάνω Αρόδες	0	12	0	12	0	0	0	0
6352	Ίνεα	27	1.688	0	1.499	0	105	27	84
6353	Δρούσεια (Περλ. Πιττόκοπος)	74	2.178	74	1.305	0	105	0	768
6355	Ανδρολίκου	0	211	0	211	0	0	0	0
6360	Πελαθούσα -& Μύρμιγκοφ & Λίμνη	0	492	0	279	0	0	0	213
6363	Αργάκα	0	361	0	211	0	55	0	95
6365	Αγία Μαρίνα (Χρυσοχούς)	0	44	0	44	0	0	0	0
6367	Πομός (Περλ. Παλιάμπελα)	0	139	0	105	0	0	0	33
6368	Στενή	0	13	0	0	0	0	0	13

1. Οι ονομασίες των Δήμων και Κοινοτήτων στην Αγγλική παρουσιάζονται στο Παράρτημα 1 μαζί με τον αντίστοιχο κώδικα.

1. The names of Municipalities and Communities in English may be found in Appendix 1 together with their corresponding code.

\* Εκτάσεις μικρότερες ή ίσες με 3 δεκάρια δεν παρουσιάζονται κατά κοινότητα για σκοπούς προστασίας των προσωπικών δεδομένων των κατόχων. Οι εκτάσεις αυτές περιλαμβάνονται, όμως, στο σύνολο της κάθε επαρχίας.

\* Areas less than or equal to 3 decares are not shown by community for the protection of personal data of the holders. However, those areas are included in the total area in the relevant district.



**ΠΙΝΑΚΑΣ 6.1: ΣΥΝΟΛΙΚΗ ΠΟΣΟΤΗΤΑ ΚΑΙ ΑΞΙΑ ΣΠΟΡΟΥ ΚΡΙΘΑΡΙΟΥ ΠΟΥ ΧΡΗΣΙΜΟΠΟΙΗΘΗΚΕ ΓΙΑ ΠΑΡΑΓΩΓΗ ΣΠΟΡΟΥ ΚΑΤΑ ΕΠΑΡΧΙΑ, 2009**

**TABLE 6.1: TOTAL QUANTITY AND VALUE OF BARLEY SEED USED FOR SEED PRODUCTION BY DISTRICT, 2009**

Επαρχία District	Έκταση (δεκάρια) Area (decares)	Ποσότητα Σπόρου (τόνοι) Seed Quantity (tons)	Μέση Τιμή / τόνο Average Price / ton	Αξία Value
			(€)	(€)
<b>ΣΥΝΟΛΟ - TOTAL</b>	<b>224.440</b>	<b>4.379</b>	<b>644</b>	<b>2.821.979</b>
ΛΕΥΚΩΣΙΑ - LEFKOSIA	114.640	2.230	662	1.475.492
ΑΜΜΟΧΩΣΤΟΣ - AMMOCHOSTOS	22.979	461	730	336.349
ΛΑΡΝΑΚΑ - LARNACA	63.321	1.153	579	667.833
ΛΕΜΕΣΟΣ - LEMESOS	3.202	70	473	33.251
ΠΑΦΟΣ - PAFOS	20.298	465	664	309.055

**ΠΙΝΑΚΑΣ 6.2: ΣΥΝΟΛΙΚΗ ΠΟΣΟΤΗΤΑ ΚΑΙ ΑΞΙΑ ΣΠΟΡΟΥ ΣΙΤΑΡΙΟΥ ΣΚΛΗΡΟΥ ΚΑΙ ΜΑΛΑΚΟΥ ΠΟΥ ΧΡΗΣΙΜΟΠΟΙΗΘΗΚΕ ΓΙΑ ΠΑΡΑΓΩΓΗ ΣΠΟΡΟΥ ΚΑΤΑ ΕΠΑΡΧΙΑ, 2009**

**TABLE 6.2: TOTAL QUANTITY AND VALUE OF DURUM AND SOFT WHEAT SEED USED FOR SEED PRODUCTION BY DISTRICT, 2009**

Επαρχία District	Έκταση (δεκάρια) Area (decares)	Ποσότητα Σπόρου (τόνοι) Seed Quantity (tons)	Μέση Τιμή / τόνο Average Price / ton	Αξία Value
			(€)	(€)
<b>ΣΥΝΟΛΟ - TOTAL</b>	<b>57.608</b>	<b>1.244</b>	<b>685</b>	<b>852.427</b>
ΛΕΥΚΩΣΙΑ - LEFKOSIA	8.745	179	695	124.218
ΑΜΜΟΧΩΣΤΟΣ - AMMOCHOSTOS	1.347	25	738	18.394
ΛΑΡΝΑΚΑ - LARNACA	30.182	548	697	381.451
ΛΕΜΕΣΟΣ - LEMESOS	251	6	520	2.979
ΠΑΦΟΣ - PAFOS	17.083	487	668	325.385

**ΠΙΝΑΚΑΣ 6.3: ΣΥΝΟΛΙΚΗ ΠΟΣΟΤΗΤΑ ΚΑΙ ΑΞΙΑ ΣΠΟΡΟΥ ΣΙΦΩΝΑΡΙΟΥ ΠΟΥ ΧΡΗΣΙΜΟΠΟΙΗΘΗΚΕ ΓΙΑ ΠΑΡΑΓΩΓΗ ΣΠΟΡΟΥ ΚΑΤΑ ΕΠΑΡΧΙΑ, 2009**

**TABLE 6.3: TOTAL QUANTITY AND VALUE OF OAT SEED USED FOR SEED PRODUCTION BY DISTRICT, 2009**

Επαρχία District	Έκταση (δεκάρια) Area (decares)	Ποσότητα Σπόρου (τόνοι) Seed Quantity (tons)	Μέση Τιμή / τόνο Average Price / ton	Αξία Value
			(€)	(€)
<b>ΣΥΝΟΛΟ - TOTAL</b>	<b>29.495</b>	<b>665</b>	<b>698</b>	<b>464.292</b>
ΛΕΥΚΩΣΙΑ - LEFKOSIA	2.844	55	686	37.675
ΑΜΜΟΧΩΣΤΟΣ - AMMOCHOSTOS	42	1	725	613
ΛΑΡΝΑΚΑ - LARNACA	4.465	83	705	58.333
ΛΕΜΕΣΟΣ - LEMESOS	662	16	628	9.778
ΠΑΦΟΣ - PAFOS	21.482	511	701	357.894

**ΠΙΝΑΚΑΣ 7.1: ΣΥΝΟΛΙΚΗ ΠΟΣΟΤΗΤΑ ΚΑΙ ΑΞΙΑ ΣΠΟΡΟΥ ΚΡΙΘΑΡΙΟΥ ΠΟΥ ΧΡΗΣΙΜΟΠΟΙΗΘΗΚΕ ΓΙΑ ΠΑΡΑΓΩΓΗ ΣΑΝΟΥ ΚΑΤΑ ΕΠΑΡΧΙΑ, 2009**

**TABLE 7.1: TOTAL QUANTITY AND VALUE OF BARLEY SEED USED FOR HAY PRODUCTION BY DISTRICT, 2009**

Επαρχία District	Έκταση (δεκάρια) Area (decares)	Ποσότητα Σπόρου (τόνοι) Seed Quantity (tons)	Μέση Τιμή / τόνο Average Price / ton	Αξία Value
			(€)	(€)
<b>ΣΥΝΟΛΟ - TOTAL</b>	<b>184.036</b>	<b>3.715</b>	<b>628</b>	<b>2.333.218</b>
ΛΕΥΚΩΣΙΑ - LEFKOSIA	64.465	1.319	661	872.616
ΑΜΜΟΧΩΣΤΟΣ - AMMOCHOSTOS	18.709	400	687	275.146
ΛΑΡΝΑΚΑ - LARNACA	78.887	1.491	616	918.427
ΛΕΜΕΣΟΣ - LEMESOS	8.451	187	456	85.070
ΠΑΦΟΣ - PAFOS	13.524	318	572	181.958

**ΠΙΝΑΚΑΣ 7.2: ΣΥΝΟΛΙΚΗ ΠΟΣΟΤΗΤΑ ΚΑΙ ΑΞΙΑ ΣΠΟΡΟΥ ΣΙΤΑΡΙΟΥ ΣΚΛΗΡΟΥ ΚΑΙ ΜΑΛΑΚΟΥ ΠΟΥ ΧΡΗΣΙΜΟΠΟΙΗΘΗΚΕ ΓΙΑ ΠΑΡΑΓΩΓΗ ΣΑΝΟΥ ΚΑΤΑ ΕΠΑΡΧΙΑ, 2009**

**TABLE 7.2: TOTAL QUANTITY AND VALUE OF DURUM AND SOFT WHEAT SEED USED FOR HAY PRODUCTION BY DISTRICT, 2009**

Επαρχία District	Έκταση (δεκάρια) Area (decares)	Ποσότητα Σπόρου (τόνοι) Seed Quantity (tons)	Μέση Τιμή / τόνο Average Price / ton	Αξία Value
			(€)	(€)
<b>ΣΥΝΟΛΟ - TOTAL</b>	<b>32.124</b>	<b>634</b>	<b>694</b>	<b>440.011</b>
ΛΕΥΚΩΣΙΑ - LEFKOSIA	3.246	69	682	47.168
ΑΜΜΟΧΩΣΤΟΣ - AMMOCHOSTOS	2.254	48	738	35.098
ΛΑΡΝΑΚΑ - LARNACA	25.104	480	689	330.588
ΛΕΜΕΣΟΣ - LEMESOS	590	13	709	9.362
ΠΑΦΟΣ - PAFOS	930	24	739	17.795

**ΠΙΝΑΚΑΣ 7.3: ΣΥΝΟΛΙΚΗ ΠΟΣΟΤΗΤΑ ΚΑΙ ΑΞΙΑ ΣΠΟΡΟΥ ΣΙΦΩΝΑΡΙΟΥ ΠΟΥ ΧΡΗΣΙΜΟΠΟΙΗΘΗΚΕ ΓΙΑ ΠΑΡΑΓΩΓΗ ΣΑΝΟΥ ΚΑΤΑ ΕΠΑΡΧΙΑ, 2009**

**TABLE 7.3: TOTAL QUANTITY AND VALUE OF OAT SEED USED FOR HAY PRODUCTION BY DISTRICT, 2009**

Επαρχία District	Έκταση (δεκάρια) Area (decares)	Ποσότητα Σπόρου (τόνοι) Seed Quantity (tons)	Μέση Τιμή / τόνο Average Price / ton	Αξία Value
			(€)	(€)
<b>ΣΥΝΟΛΟ - TOTAL</b>	<b>38.146</b>	<b>719</b>	<b>672</b>	<b>483.353</b>
ΛΕΥΚΩΣΙΑ - LEFKOSIA	3.648	79	711	56.442
ΑΜΜΟΧΩΣΤΟΣ - AMMOCHOSTOS	1.173	22	706	15.442
ΛΑΡΝΑΚΑ - LARNACA	24.663	430	670	287.871
ΛΕΜΕΣΟΣ - LEMESOS	2.495	52	607	31.698
ΠΑΦΟΣ - PAFOS	6.167	136	675	91.901

**ΠΙΝΑΚΑΣ 8: ΑΠΟΘΕΜΑΤΑ ΚΑΙ ΧΡΗΣΗ ΤΗΣ ΣΥΝΟΛΙΚΗΣ ΠΑΡΑΓΩΓΗΣ ΣΙΤΗΡΩΝ ΚΑΤΑ ΕΙΔΟΣ, 2009**  
**TABLE 8: STOCKS AND USE OF TOTAL PRODUCTION OF CEREALS BY TYPE, 2009**

Κατηγορία Χρήσης	Κριθάρι Barley	Σιτάρι Σκληρό Durum Wheat	Σιτάρι Μαλακό Soft Wheat	Σιμωνάρι Oats	Σανός Hay	Άχυρο Straw	Αχυρόμπαλες Straw-rolls	Κατηγορία of Usage
Αρχικό Απόθεμα (1/10/08)	2.105	0	0	0	36.842	0	0	Opening Stock (1/10/08)
Ολική Παραγωγή	40.091.884	14.636.758	52.895	2.038.463	147.193.926	820.432	54.713.842	Total Production
Πωλήσεις σε γεωργοκτηνοτρόφους	5.197.484	602.284	0	217.253	52.961.958	321.274	36.973.032	Sales to farmers
Πωλήσεις σε Σ.Π.Ε.	14.672.695	7.486.663	34.211	11.474	21.053	2.632	23.832	Sales to Cooperatives
Πωλήσεις σε άλλους	10.599.547	5.550.863	1.842	233.684	466.947	0	581.400	Sales to others
Κρατήσεις από παραγωγούς για:	9.222.421	837.789	16.842	1.530.263	90.267.463	492.842	14.461.947	Withholdings from producers for:
Κατανάλωση / Μεταποίηση	8.737	97.137	0	1.579	50.368	0	53.579	Consumption / Manufacture
Σπόρο	2.553.358	620.442	1.053	345.211	726.600	32.632	133.684	Seed
Ζωοτροφή	6.660.326	120.211	15.789	1.183.474	89.490.495	460.211	14.274.684	Feeding Stuff
Απώλειες	66.053	21.053	0	0	433.800	0	339.895	Losses
Τελικό Απόθεμα (30/9/09)	335.789	138.105	0	45.789	3.079.547	3.684	2.333.737	Final Stock (30/9/09)

(κιλό-κίλος)

**ΠΙΝΑΚΑΣ 9: ΠΑΡΑΓΩΓΗ ΣΙΤΗΡΩΝ ΚΑΤΑ ΕΙΔΟΣ, ΕΠΑΡΧΙΑ ΚΑΙ ΚΟΙΝΟΤΗΤΑ, 2009**  
**TABLE 9: PRODUCTION OF CEREALS BY TYPE, DISTRICT AND COMMUNITY, 2009**

(κιλά-kilos)

Κωδ. Code	Επαρχία Δήμος/Κοινότητα District Municipality/Community <sup>1</sup>	Σ Υ Ν Ο Λ Ο T O T A L	Κριθάρι Barley	Σιτάρι Μαλακό και Σκληρό Soft and Durum Wheat	Σιφονάρι Oats
	<b>Σ Υ Ν Ο Λ Ο - T O T A L</b>	<b>56.820.000</b>	<b>40.091.884</b>	<b>14.689.653</b>	<b>2.038.463</b>
1	ΛΕΥΚΩΣΙΑ - LEFKOSIA	16.332.021	15.008.189	1.230.884	92.947
3	ΑΜΜΟΧΩΣΤΟΣ - AMMOCHOSTOS	5.303.179	4.892.484	408.589	2.105
4	ΛΑΡΝΑΚΑ - LARNACA	22.691.747	14.199.389	8.314.000	178.358
5	ΛΕΜΕΣΟΣ - LEMESOS	887.642	784.611	68.189	34.842
6	ΠΑΦΟΣ - PAFOS	11.605.411	5.207.211	4.667.989	1.730.211
<b>1</b>	<b>ΛΕΥΚΩΣΙΑ - LEFKOSIA</b>	<b>16.332.021</b>	<b>15.008.189</b>	<b>1.230.884</b>	<b>92.947</b>
1000	Δήμος Λευκωσίας	108.632	103.684	4.211	737
1010	Δήμος Αγίου Δομετίου	40.421	36.105	3.368	947
1011	Δήμος Έγκωμης	594.842	594.842	0	0
1012	Δήμος Στροβόλου	197.158	142.474	50.263	4.421
1013	Δήμος Αγλαντζιάς (Αγλαγγιά)	284.632	284.632	0	0
1021	Δήμος Λακατάμειας	446.526	430.737	15.789	0
1023	Δήμος Λατσιών (Λακκιά)	20.316	20.316	0	0
1024	Γέρι	217.684	217.684	0	0
1100	Σιά	82.105	82.105	0	0
1101	Μαθιάτης	100.000	26.316	36.842	36.842
1102	Αλάμπρα	6.211	4.421	1.789	0
1103	Αγία Βαρβάρα	167.684	167.684	0	0
1106	Πέρα Χωριό	28.947	28.947	0	0
1108	Λύμπια	308.421	308.421	0	0
1109	Λυθροδόνας & Μονή Προφήτη Ηλία	368.421	336.842	0	31.579
1120	Ποταμιά	8.421	8.421	0	0
1207	Καλό Χωριό (Ορεινής)	21.789	21.789	0	0
1208	Μαλούντα	80.737	80.737	0	0
1209	Κλήρου	242.105	242.105	0	0
1210	Αρεδιού	18.947	18.947	0	0
1211	Άγιος Ιωάννης (Μαλούντας)	248.421	248.421	0	0
1213	Μιτσερό (Περ. Μονή Αγ. Παντελ.)	6.421	6.316	105	0
1222	Αναλιόντας (Περ. Μονή Αρχ.Μιχ.)	240.000	240.000	0	0
1223	Καμπιά	58.105	51.789	6.316	0
1224	Μαργί	8.211	8.211	0	0
1225	Τσέρι	166.632	164.000	1.579	1.053
1226	Πολιτικό -Μονή Αγ.Ηρακλ.&Φιλάνι	14.737	14.737	0	0
1227	Πέρα	238.421	232.632	5.789	0
1228	Επισκοπειό	537.895	537.895	0	0
1229	Ψιμολόφου	228.105	228.105	0	0
1230	Εργάτες	103.158	103.158	0	0
1231	Ανάγεια	12.632	12.632	0	0
1232	Πάνω Δευτερά	277.895	277.895	0	0
1233	Κάτω Δευτερά	13.158	13.158	0	0
1240	Άγιοι Τριμιθιάς	920.105	903.895	6.737	9.474
1241	Παλαιομέτοχο	1.460.947	1.454.211	6.737	0
1242	Δένεια	121.053	121.053	0	0
1243	Κοκκινοτριμιθιά	2.308.032	2.258.032	45.263	4.737
1244	Μάμμαρη	146.316	135.789	10.526	0
1322	Νικητάρι (Περιλ. Ασίνου)	159.053	159.053	0	0
1323	Βυζακιά	3.895	1.263	2.632	0
1324	Αγία Μαρίνα (Ξυλιάτου)	67.421	46.316	21.105	0
1326	Κάτω Μονή	7.895	0	7.895	0
1327	Ορούντα	329.179	53.547	275.632	0
1329	Κάτω Κουτραφάς (Περιλ. Μάνδρες)	12.632	12.632	0	0

(συν.-cont'd)

**ΠΙΝΑΚΑΣ 9(συν.): ΠΑΡΑΓΩΓΗ ΣΙΤΗΡΩΝ ΚΑΤΑ ΕΙΔΟΣ, ΕΠΑΡΧΙΑ ΚΑΙ ΚΟΙΝΟΤΗΤΑ, 2009**  
**TABLE 9(cont'd): PRODUCTION OF CEREALS BY TYPE, DISTRICT AND COMMUNITY, 2009**

(κιλά-kilos)

Κωδ. Code	Επαρχία Δήμος/Κοινότητα District Municipality/Community <sup>1</sup>	Σ Υ Ν Ο Λ Ο TOTAL	Κριθάρι Barley	Σιτάρι Μαλακό και Σκληρό Soft and Durum Wheat	Σιφονάρι Oats
1330	Ποτάμι	66.737	66.316	421	0
1360	Ακάκι	1.017.063	889.589	127.474	0
1361	Περιστερώνα	577.516	450.526	126.989	0
1362	Αστρομερίτης	752.842	629.263	123.579	0
1368	Μένικο	602.116	566.116	36.000	0
1400	Σπήλια	632	632	0	0
1404	Κακοπετριά -Πλατάνια,Αγ.Νικ.Στ.	78.221	73.800	4.421	0
1405	'Αγιος Θεόδωρος (Σολέας)	2.632	2.632	0	0
1406	Γαλάτα	505.789	490.000	15.789	0
1407	Σινάορος	260.263	259.474	789	0
1409	Τεμβριά	63.368	63.158	211	0
1411	Ευρύχου	141.053	133.684	7.368	0
1412	Φλάσου	1.229.474	941.053	285.263	3.158
<b>3</b>	<b>ΑΜΜΟΧΩΣΤΟΣ - ΑΜΜΟΧΟΣΤΟΣ</b>	<b>5.303.179</b>	<b>4.892.484</b>	<b>408.589</b>	<b>2.105</b>
3100	Δήμος Αγίας Νάπας -& Αγία Θέκλα	101.242	101.242	0	0
3101	Δήμος Παραλιμνίου	1.640.863	1.446.126	194.737	0
3102	Δήμος Δερύνειας-Στροβίλ.&Α.Νικ.	540.632	530.305	10.326	0
3103	Σωτήρα	866.674	824.042	42.632	0
3104	Λιοπέτρι	163.242	163.242	0	0
3105	Φρέναρος	785.084	779.295	5.789	0
3110	Αυγούρου (& Μονή 'Αγιος Κενδέας)	697.716	623.663	74.053	0
3111	'Αχνα (Περίλ. Δασάκι)	114.926	89.663	25.263	0
3114	Αχερίτου-Αγ. Γεώργιος&Βρυσούλες	392.800	334.905	55.789	2.105
<b>4</b>	<b>ΛΑΡΝΑΚΑ - LARNACA</b>	<b>22.691.747</b>	<b>14.199.389</b>	<b>8.314.000</b>	<b>178.358</b>
4000	Δήμος Λάρνακας	2.573.916	1.538.032	1.035.884	0
4010	Δήμος Αραδίππου	647.653	557.295	73.789	16.568
4011	Λιβάδια	338.168	236.000	102.168	0
4012	Δρομολαξιά	518.842	423.632	95.211	0
4013	Μενεού	67.368	37.895	29.474	0
4100	Κελλιά	76.632	54.526	22.105	0
4101	Τρούλλοι	56.421	35.368	21.053	0
4102	Βορόκληνη(Ορόκληνη)	540.453	371.979	168.474	0
4103	Αβδελλερό	4.211	4.211	0	0
4104	Πύλα	232.137	203.716	28.421	0
4105	Ξυλοτύμβου (Περίλ.Δεκέλεια)	487.432	384.284	82.621	20.526
4106	Ορμίδεια	23.158	0	23.158	0
4107	Ξυλοφάγου	348.663	300.032	48.632	0
4110	Κίτι	1.403.874	799.989	603.884	0
4111	Περιβόλια	275.758	232.389	43.368	0
4112	Τερσεφάνου	92.621	84.200	8.421	0
4120	Μαζωτός	1.678.789	157.074	1.521.716	0
4121	Αλαμινός	419.284	195.621	223.663	0
4122	Αναφωτίδα	1.304.000	314.211	989.789	0
4124	Κιβισίλι	421.211	349.842	71.368	0
4125	Αλεθρικό	351.979	327.253	24.726	0
4126	Κλαυδιά	842.200	763.253	75.789	3.158
4127	Αγγλισίδες	2.273.274	1.112.105	1.135.905	25.263
4128	Μενόγεια	117.895	117.895	0	0
4202	Δήμος Αθένου	2.639.347	2.031.347	500.421	107.579
4210	Καλό Χωριό	1.231.368	973.789	257.579	0
4211	Αγία 'Αννα	31.579	31.579	0	0
4212	Μοσφιλωτή	136.842	136.842	0	0

(συν.-cont'd)

**ΠΙΝΑΚΑΣ 9(συν.): ΠΑΡΑΓΩΓΗ ΣΙΤΗΡΩΝ ΚΑΤΑ ΕΙΔΟΣ, ΕΠΑΡΧΙΑ ΚΑΙ ΚΟΙΝΟΤΗΤΑ, 2009**  
**TABLE 9(cont'd): PRODUCTION OF CEREALS BY TYPE, DISTRICT AND COMMUNITY, 2009**

(κιλά-kilos)

Κωδ. Code	Επαρχία Δήμος/Κοινότητα District Municipality/Community <sup>1</sup>	Σ Υ Ν Ο Λ Ο TOTAL	Κριθάρι Barley	Σιτάρι Μαλακό και Σκληρό Soft and Durum Wheat	Σιφονάρι Oats
4213	Ψευδάς	106.000	106.000	0	0
4214	Πυργά-Μονή Σταυροβ.&Αγ.Βαρβάρας	4.211	4.211	0	0
4215	Κόρνος(Περιλ.Μονή Αγίας Θέκλας)	80.316	80.316	0	0
4300	Ζύγι	55.537	31.063	24.474	0
4301	Μαρί (Περιλ. Βασιλικό)	88.726	80.305	8.421	0
4302	Καλαβασός	117.853	75.747	42.105	0
4303	Τόχνη	220.042	105.789	114.253	0
4304	Χοιροκοιτία	266.189	184.611	81.579	0
4306	Μαρώνι	579.074	328.316	250.758	0
4307	'Αγιος Θεόδωρος	796.526	448.053	343.211	5.263
4308	Σκαρίνου	63.421	60.789	2.632	0
4309	Κοφίνου	940.884	919.832	21.053	0
4311	Δήμος Πάνω Λευκάρων	1.158	0	1.158	0
4312	Κάτω Δρυς	236.737	0	236.737	0
<b>5</b>	<b>ΛΕΜΕΣΟΣ - LEMESOS</b>	<b>887.642</b>	<b>784.611</b>	<b>68.189</b>	<b>34.842</b>
5000	Δήμος Λεμεσού	4.211	3.158	0	1.053
5011	Δήμος Μέσα Γειτονιάς	526	0	526	0
5020	Πάνω Πολεμίδα	31.579	31.579	0	0
5021	'Υψωνας	128.211	93.474	33.474	1.263
5022	Δήμος Κάτω Πολεμιδιών	76.189	57.368	18.821	0
5200	Ακρωτήρι -& Μονή Αγίου Νικολάου	1.579	1.579	0	0
5210	Κολόσσι	5.263	5.263	0	0
5211	Ερήμη	6.316	6.316	0	0
5212	Επισκοπή	63.211	55.211	7.368	632
5221	Παραμάλι	47.400	47.400	0	0
5222	Αυδήμου	464.842	450.105	0	14.737
5224	'Αγιος Θωμάς	632	0	632	0
5226	Ανώγυρα	3.684	0	0	3.684
5227	Πισσούρι	6.316	6.316	0	0
5303	Κάτω Κιβίδες	14.737	8.421	0	6.316
5308	Πάχνα	12.947	5.789	0	7.158
5312	Λάνεια	9.474	2.105	7.368	0
5369	Κυπερούντα	10.526	10.526	0	0
<b>6</b>	<b>ΠΑΦΟΣ - PAFOS</b>	<b>11.605.411</b>	<b>5.207.211</b>	<b>4.667.989</b>	<b>1.730.211</b>
6000	Δήμος Πάφου	632.158	328.105	260.737	43.316
6010	Δήμος Γεροσκήπου	480.316	259.474	220.842	0
6011	Κονιά	56.842	56.842	0	0
6012	Αγία Μαρινούδα	3.684	3.158	526	0
6013	Κολώνη (Περιλ. Μονή Ανατολικό)	421	0	421	0
6014	Αχέλεια	216.842	189.474	27.368	0
6021	Λέμπα	12.632	12.632	0	0
6022	'Εμπα	84.737	25.789	52.632	6.316
6025	Μεσόγη	131.579	131.579	0	0
6026	Τάλα (Περ. Μονή Αγίου Νεοφύτου)	94.211	56.316	37.895	0
6100	Κούκλια	333.158	291.053	42.105	0
6101	Μανδριά	333.263	155.895	177.368	0
6104	Τίμη	125.368	46.421	78.947	0
6106	'Αγία Βαρβάρα	176.632	90.526	86.105	0
6107	Αναρίτα	200.632	138.000	52.105	10.526
6113	Νατά	1.842	0	1.842	0
6114	Χολέτρια	27.684	16.526	0	11.158

(συν.-cont'd)

**ΠΙΝΑΚΑΣ 9(συν.): ΠΑΡΑΓΩΓΗ ΣΙΤΗΡΩΝ ΚΑΤΑ ΕΙΔΟΣ, ΕΠΑΡΧΙΑ ΚΑΙ ΚΟΙΝΟΤΗΤΑ, 2009**  
**TABLE 9(cont'd): PRODUCTION OF CEREALS BY TYPE, DISTRICT AND COMMUNITY, 2009**

(κιλά-kilos)

Κωδ. Code	Επαρχία Δήμος/Κοινότητα District Municipality/Community <sup>1</sup>	ΣΥΝΟΛΟ TOTAL	Κριθάρι Barley	Σιτάρι Μαλακό και Σκληρό Soft and Durum Wheat	Σιφονάρι Oats
6115	Αξύλου	85.263	30.526	37.895	16.842
6120	Τσάδα	4.211	1.053	3.158	0
6121	Κοίλη	19.368	8.737	7.368	3.263
6122	Στρουμπί	200.737	6.526	178.947	15.263
6123	Πολέμι	173.684	3.158	136.842	33.684
6124	Καλλέπεια (Περιλ. Μορόνερο)	12.000	0	12.000	0
6125	Λετύμβου	32.526	22.895	1.789	7.842
6128	Λεμόνα	82.674	27.368	53.200	2.105
6129	Χούλου	44.211	15.789	16.842	11.579
6132	Κάθικας	7.579	0	3.368	4.211
6133	Δήμος Πέγεια-&Αγ.Γεώργ.Πέγεια	904.737	90.000	1.579	813.158
6201	Φασούλα	5.789	5.789	0	0
6206	Σταυροκόκνου	526	526	0	0
6208	Τραχυπέδουλα	15.263	6.316	3.684	5.263
6210	Κελοκέδαρα	3.684	0	3.684	0
6219	'Αγιος Ιωάννης (Περ. Μαλούντα)	421	0	421	0
6220	Αμαργέτη	144.211	17.895	126.316	0
6225	Κοιλίεια	3.684	0	0	3.684
6227	Στατός-'Αγιος Φώτιος-&Αμπελίτης	74.211	0	74.211	0
6231	Ασπρογιά	12.632	0	0	12.632
6302	Κανναβιού (Περιλ. Μελαμιού)	124.421	38.105	73.684	12.632
6304	Μηλιά	211	0	211	0
6305	Κρίτου Μαρόττου	10.737	0	5.474	5.263
6306	Φύτη	320.000	102.105	189.474	28.421
6307	Λάσα	11.158	3.368	7.789	0
6308	Δρύμου	96.000	36.842	59.158	0
6310	Σίμου	1.361.579	429.474	868.526	63.579
6315	Φιλούσα (Χρυσοχούς)	42.105	0	42.105	0
6318	Μελάδεια	44.211	14.737	25.263	4.211
6320	Λυσός-&Αγ.Μερκούρ.&Σταυρός Ψώκ.	227.474	126.316	101.158	0
6321	Περιστερώνα	215.895	93.263	118.947	3.684
6330	Θελέτρα	14.947	2.105	10.737	2.105
6331	Γιόλου	156.842	1.053	155.789	0
6332	Πάνω Ακουρδάλεια	17.684	0	17.684	0
6335	Τέρα	36.842	36.842	0	0
6338	Χόλη	44.737	34.737	6.842	3.158
6340	Καραμουλλήδες	278.421	220.526	44.737	13.158
6341	Χρυσοχού	136.316	92.632	35.263	8.421
6343	Δήμος Πόλις	359.263	232.632	122.421	4.211
6345	Γουδί	66.947	12.000	54.947	0
6350	Κάτω Αρόδες	17.895	0	7.368	10.526
6352	'Ινεια	659.474	338.947	217.368	103.158
6353	Δρούσεια (Περιλ. Πιττόκοπος)	1.277.579	608.421	235.474	433.684
6355	Ανδρολίκου	44.211	44.211	0	0
6360	Πελαθούσα -& Μύρμιγκωφ & Λίμνη	179.474	117.895	54.737	6.842
6361	Κυνούσα	12.632	0	12.632	0
6363	Αργάκα	880.526	447.895	420.000	12.632
6365	Αγία Μαρίνα (Χρυσοχούς)	13.684	13.684	0	0
6367	Πομός (Περιλ. Παλιάμπελα)	69.474	63.158	6.316	0
6368	Στενή	145.263	57.895	73.684	13.684

1. Οι ονομασίες των Δήμων και Κοινοτήτων στην Αγγλική παρουσιάζονται στο Παράρτημα 1 μαζί με τον αντίστοιχο κώδικα.

1. The names of Municipalities and Communities in English may be found in Appendix 1 together with their corresponding code.

**ΠΙΝΑΚΑΣ 10: ΠΑΡΑΓΩΓΗ ΣΑΝΟΥ ΚΑΙ ΑΧΥΡΟΥ ΚΑΤΑ ΕΠΑΡΧΙΑ ΚΑΙ ΚΟΙΝΟΤΗΤΑ, 2009**  
**TABLE 10: PRODUCTION OF HAY AND STRAW BY DISTRICT AND COMMUNITY, 2009**

(κιλά-kilos)

Κωδ. Code	Επαρχία Δήμος/Κοινότητα District Municipality/Community <sup>1</sup>	Σανός Hay	Αχυρο Straw	Αχυρόμπαλες Straw-rolls
	<b>Σ Υ Ν Ο Λ Ο - Τ Ο Τ Α Λ</b>	<b>147.193.926</b>	<b>820.432</b>	<b>54.713.842</b>
1	ΛΕΥΚΩΣΙΑ - LEFKOSIA	20.300.337	10.737	11.464.337
3	ΑΜΜΟΧΩΣΤΟΣ - AMMOCHOSTOS	12.446.211	0	5.429.726
4	ΛΑΡΝΑΚΑ - LARNACA	88.183.032	16.589	24.891.126
5	ΛΕΜΕΣΟΣ - LEMESOS	9.341.274	32.632	853.905
6	ΠΑΦΟΣ - PAFOS	16.923.074	760.474	12.074.747
<b>1</b>	<b>ΛΕΥΚΩΣΙΑ - LEFKOSIA</b>	<b>20.300.337</b>	<b>10.737</b>	<b>11.464.337</b>
1000	Δήμος Λευκωσίας	416.947	0	48.295
1010	Δήμος Αγίου Δομετίου	144.211	0	46.884
1011	Δήμος Έγκωμης	8.032	0	140.211
1012	Δήμος Στροβόλου	1.332.684	0	152.274
1013	Δήμος Αγλαντζιάς (Αγλαγγιά)	463.158	0	128.284
1021	Δήμος Λακατάμειας	740.895	0	341.158
1023	Δήμος Λατσιών (Λακκιά)	191.737	0	18.947
1024	Γέρι	806.632	0	87.474
1100	Σιά	788.895	0	159.789
1101	Μαθαίτης	182.316	0	89.263
1102	Αλάμπρα	163.421	0	17.368
1103	Αγία Βαρβάρα	877.263	0	71.432
1104	Κοτσιάτης	421.474	0	0
1105	Νήσου	156.947	0	0
1106	Πέρα Χωριό	276.211	0	12.632
1107	Δήμος Ιδαλίου	813.789	0	0
1108	Λύμπια	1.874.737	6.526	369.895
1109	Λυθροδόνας & Μονή Προφήτη Ηλία	190.263	0	307.789
1120	Ποταμιά	571.789	0	3.895
1206	'Αγιος Επιφάνιος (Ορεινής)	36.842	0	0
1207	Καλό Χωριό (Ορεινής)	8.211	0	411
1208	Μαλούντα	44.211	0	83.789
1209	Κλήρου	8.211	0	105.263
1210	Αρεδιού	281.632	0	8.000
1211	'Αγιος Ιωάννης (Μαλούντας)	104.211	0	176.842
1213	Μιτσερό (Περ. Μονή Αγ. Παντελ.)	0	0	632
1222	Αναλιόντας (Περ. Μονή Αρχ.Μιχ.)	63.158	0	148.421
1223	Καμπιά	7.895	0	35.684
1224	Μαργί	187.368	0	0
1225	Τσέρι	602.568	0	100.895
1226	Πολιτικό -Μονή Αγ.Ηρακλ.&Φιλάνι	312.632	0	6.316
1227	Πέρα	144.947	0	148.105
1228	Επισκοπειό	368.421	0	388.000
1229	Ψιμολόφου	74.000	0	117.789
1230	Εργάτες	75.474	0	54.421
1231	Ανάγεια	157.895	0	10.526
1232	Πάνω Δευτερά	266.316	0	180.526
1233	Κάτω Δευτερά	52.632	0	14.947
1240	'Αγιοι Τριμιθιάς	1.228.105	0	1.270.653
1241	Παλαιομέτοχο	1.291.263	0	1.502.926
1242	Δένεια	30.253	0	208.842
1243	Κοκκιοτριμιθιά	330.947	0	1.062.421

(συν.-cont'd)



**ΠΙΝΑΚΑΣ 10(συν.): ΠΑΡΑΓΩΓΗ ΣΑΝΟΥ ΚΑΙ ΑΧΥΡΟΥ ΚΑΤΑ ΕΠΑΡΧΙΑ ΚΑΙ ΚΟΙΝΟΤΗΤΑ, 2009**  
**TABLE 10(cont'd): PRODUCTION OF HAY AND STRAW BY DISTRICT AND COMMUNITY, 2009**

(κιλά-kilos)

Κωδ. Code	Επαρχία Δήμος/Κοινότητα District Municipality/Community <sup>1</sup>	Σανός Hay	Αχυρο Straw	Αχυρόμπαλες Straw-rolls
1244	Μάμμαρη	451.579	0	143.158
1300	Παλαιχώρι Μόρφου	1.684	0	0
1301	Ασκάς	632	0	0
1322	Νικητάρι (Περιλ. Ασίνου)	28.421	0	21.905
1323	Βυζακιά	2.600	0	7.737
1324	Αγία Μαρίνα (Ξυλιάτου)	21.053	0	36.000
1326	Κάτω Μονή	10.316	0	6.316
1327	Ορούντα	212.758	0	106.737
1329	Κάτω Κουτραφάς (Περιλ. Μάνδρες)	0	0	7.368
1330	Ποτάμι	90.263	0	50.147
1360	Ακάκι	1.094.316	0	607.874
1361	Περιστερώνα	781.368	4.211	416.821
1362	Αστρομερίτης	502.895	0	442.526
1368	Μένικο	792.895	0	587.347
1400	Σπήλια	0	0	632
1404	Κακοπετριά -Πλατάνια,Αγ.Νικ.Στ.	0	0	36.842
1405	'Αγιος Θεόδωρος (Σολέας)	0	0	537
1406	Γαλάτα	13.705	0	418.958
1407	Σινάορος	0	0	65.274
1409	Τεμβριά	0	0	31.579
1411	Ευρύχου	73.684	0	113.684
1412	Φλάσου	123.579	0	741.895
<b>3</b>	<b>ΑΜΜΟΧΩΣΤΟΣ - AMMOCHOSTOS</b>	<b>12.446.211</b>	<b>0</b>	<b>5.429.726</b>
3100	Δήμος Αγίας Νάπας -& Αγία Θέκλα	30.737	0	100.526
3101	Δήμος Παραλιμνίου	275.084	0	1.312.947
3102	Δήμος Δερύνειας-Στροβίλ.&Α.Νικ.	95.211	0	501.653
3103	Σωτήρα	748.042	0	1.136.726
3104	Λιοπέτρι	344.168	0	136.379
3105	Φρέναρος	1.271.126	0	835.274
3110	Αυγόρου (& Μονή 'Αγιος Κενδέας)	4.490.147	0	903.189
3111	'Αχνα (Περιλ. Δασάκι)	2.935.547	0	123.453
3114	Αχερίτου-Αγ. Γεώργιος&Βρυσούλες	2.256.147	0	379.579
<b>4</b>	<b>ΛΑΡΝΑΚΑ - LARNACA</b>	<b>88.183.032</b>	<b>16.589</b>	<b>24.891.126</b>
4000	Δήμος Λάρνακας	3.747.705	13.432	2.693.632
4010	Δήμος Αραδίππου	8.504.221	0	1.003.726
4011	Λιβάδια	1.401.905	0	299.337
4012	Δρομολαξιά	4.071.811	0	695.484
4013	Μενεού	304.442	0	83.684
4100	Κελλιά	378.105	0	61.021
4101	Τρούλλοι	3.303.547	0	68.463
4102	Βορόκληνη(Ορόκληνη)	833.989	0	400.263
4103	Αβδελλερό	698.632	0	2.737
4104	Πύλα	694.316	0	137.263
4105	Ξυλοτύμβου (Περιλ.Δεκέλεια)	9.034.989	0	399.947
4106	Ορμίδεια	1.730.211	0	20.021
4107	Ξυλοφάγου	2.055.779	0	341.253
4110	Κίτι	3.277.453	0	1.659.158
4111	Περιβόλια	323.884	0	267.653

(συν.-cont'd)

**ΠΙΝΑΚΑΣ 10(συν.): ΠΑΡΑΓΩΓΗ ΣΑΝΟΥ ΚΑΙ ΑΧΥΡΟΥ ΚΑΤΑ ΕΠΑΡΧΙΑ ΚΑΙ ΚΟΙΝΟΤΗΤΑ, 2009**  
**TABLE 10(cont'd): PRODUCTION OF HAY AND STRAW BY DISTRICT AND COMMUNITY, 2009**

(κιλά-kilos)

Κωδ. Code	Επαρχία Δήμος/Κοινότητα District Municipality/Community <sup>1</sup>	Σανός Hay	Αχυρο Straw	Αχυρόμπαλες Straw-rolls
4112	Τερσεφάνου	1.097.263	0	222.895
4120	Μαζωτός	3.830.011	0	2.340.221
4121	Αλαμινός	897.684	0	510.579
4122	Αναρωτίδα	2.639.695	0	1.283.000
4124	Κιβισίλι	1.395.558	0	410.263
4125	Αλεθρικό	1.863.726	0	330.389
4126	Κλαυδιά	3.564.842	3.158	822.168
4127	Αγγλισίδες	1.964.263	0	1.721.168
4128	Μενόγεια	169.389	0	71.316
4202	Δήμος Αθιένου	20.733.737	0	3.827.989
4210	Καλό Χωριό	1.612.737	0	1.389.579
4211	Αγία Άννα	36.842	0	57.895
4212	Μοσφιλωτή	1.019.368	0	166.316
4213	Ψευδάς	467.053	0	90.684
4214	Πυργά-Μονή Σταυροβ.&Αγ.Βαρβάρας	349.368	0	4.632
4215	Κόρνος(Περίλ.Μονή Αγίας Θέκλας)	86.526	0	96.316
4300	Ζύγι	50.737	0	67.895
4301	Μαρί (Περίλ. Βασιλικό)	169.263	0	105.579
4302	Καλαβασός	1.067.737	0	139.474
4303	Τόχνη	28.842	0	317.368
4304	Χοροκοιτία	473.000	0	272.884
4306	Μαρώνι	496.747	0	614.316
4307	Άγιος Θεόδωρος	967.863	0	755.653
4308	Σκαρίνου	379.158	0	75.000
4309	Κοφίνου	2.116.684	0	808.642
4311	Δήμος Πάνω Λευκάρων	261.053	0	2.632
4312	Κάτω Δρυς	82.895	0	252.632
<b>5</b>	<b>ΛΕΜΕΣΟΣ - LEMESOS</b>	<b>9.341.274</b>	<b>32.632</b>	<b>853.905</b>
5000	Δήμος Λεμεσού	3.307.632	0	4.000
5011	Δήμος Μέσα Γειτονιάς	33.368	1.474	0
5020	Πάνω Πολεμίδα	261.474	0	18.947
5021	Ύψωνας	120.821	0	177.368
5022	Δήμος Κάτω Πολεμιδιών	72.105	0	26.137
5100	Παλόδεια	3.158	0	0
5200	Ακρωτήρι -& Μονή Αγίου Νικολάου	2.842	0	1.053
5210	Κολόσσι	147.263	0	5.263
5211	Ερήμη	50.105	0	6.316
5212	Επισκοπή	150.158	3.158	67.000
5213	Καντού	947.368	0	0
5220	Πρασιτό (Αυδήμου)	47.368	0	0
5221	Παραμάλι	359.337	4.842	56.526
5222	Αυδήμου	2.200.116	0	457.263
5223	Πλατανίστεια	31.579	0	0
5224	Άγιος Θωμάς	20.526	0	0
5225	Αλέκτορα	377.768	0	0
5226	Ανάγυρα	133.158	0	3.632
5227	Πισσούρι	291.895	0	4.632
5303	Κάτω Κιβίδες	0	10.526	0
5308	Πάχνα	776.916	0	21.558

(συν.-cont'd)

**ΠΙΝΑΚΑΣ 10(συν.): ΠΑΡΑΓΩΓΗ ΣΑΝΟΥ ΚΑΙ ΑΧΥΡΟΥ ΚΑΤΑ ΕΠΑΡΧΙΑ ΚΑΙ ΚΟΙΝΟΤΗΤΑ, 2009**  
**TABLE 10(cont'd): PRODUCTION OF HAY AND STRAW BY DISTRICT AND COMMUNITY, 2009**

(κιλά-kilos)

Κωδ. Code	Επαρχία Δήμος/Κοινότητα District Municipality/Community <sup>1</sup>	Σανός Hay	Αχυρο Straw	Αχυρόμπαλες Straw-rolls
5312	Λάνεια	0	12.632	0
5320	Δωρά	6.316	0	0
5369	Κυπερούντα	0	0	4.211
<b>6</b>	<b>ΠΑΦΟΣ - PAFOS</b>	<b>16.923.074</b>	<b>760.474</b>	<b>12.074.747</b>
6000	Δήμος Πάφου	151.263	1.053	426.632
6010	Δήμος Γεροσκήπου	223.579	15.789	328.842
6011	Κονιά	44.211	0	52.632
6012	Αγία Μαρινούδα	53.684	0	2.632
6013	Κολώνη (Περιλ. Μονή Ανατολικό)	0	0	421
6014	Αχέλεια	90.526	0	144.842
6020	Χλώρακας	110.526	0	0
6021	Λέμπα	2.531.579	7.579	0
6022	Έμπα	109.474	66.316	23.158
6024	Μέσα Χωριό	0	1.263	0
6025	Μεσόγη	0	0	12.632
6026	Τάλα (Περ. Μονή Αγίου Νεοφύτου)	0	0	54.737
6100	Κούκλια	279.326	0	117.263
6101	Μανδριά	81.789	0	459.642
6102	Νικόκλεια	80.526	0	0
6104	Τίμη	84.084	0	142.263
6106	Άγία Βαρβάρα	42.789	0	173.053
6107	Αναρίτα	905.295	0	251.263
6113	Νατά	224.421	0	0
6114	Χολέτρια	35.789	0	23.684
6115	Αξύλου	497.263	0	5.957.895
6120	Τσάδα	3.789	21.158	0
6121	Κοίλη	3.158	16.737	0
6122	Στρουμπί	37.895	0	114.737
6123	Πολέμι	9.474	38.947	157.895
6124	Καλλέπεια (Περιλ. Μορόνερο)	21.368	632	1.789
6125	Λετύμβου	32.947	526	41.158
6128	Λεμώνια	16.842	4.211	55.579
6129	Χούλου	55.368	19.895	0
6130	Ακουρσός	17.158	0	0
6132	Κάθικας	0	0	1.579
6133	Δήμος Πέγειας-&Αγ.Γεώργ.Πέγειας	368.368	0	60.000
6200	Πάνω Αρχιμανδρίτα-& Κάτω Αρχιμ.	12.000	0	0
6201	Φασούλα	9.000	0	1.053
6205	Άγιος Γεώργιος	135.895	0	0
6206	Σταυροκόκνου	43.158	2.842	0
6208	Τραχυπέδουλα	10.947	0	5.263
6210	Κελοκέδαρα	18.632	10.000	0
6219	Άγιος Ιωάννης (Περ. Μαλούντα)	0	211	0
6220	Αμαργέτη	429.474	0	42.632
6224	Γαλαταριά	9.474	0	0
6225	Κοιλίνεια	13.263	0	0
6227	Στατός-Άγιος Φώτιος-&Αμπελίτης	95.263	72.211	5.526
6231	Ασπρογιά	38.947	0	0
6300	Ψάθι	198.737	0	0

(συν.-cont'd)

**ΠΙΝΑΚΑΣ 10(συν.): ΠΑΡΑΓΩΓΗ ΣΑΝΟΥ ΚΑΙ ΑΧΥΡΟΥ ΚΑΤΑ ΕΠΑΡΧΙΑ ΚΑΙ ΚΟΙΝΟΤΗΤΑ, 2009**  
**TABLE 10(cont'd): PRODUCTION OF HAY AND STRAW BY DISTRICT AND COMMUNITY, 2009**

(κιλά-kilos)

Κωδ. Code	Επαρχία Δήμος/Κοινότητα District Municipality/Community <sup>1</sup>	Σανός Hay	Άχυρο Straw	Άχυρόμπαλες Straw-rolls
6301	'Αγιος Δημητριανός	3.158	0	0
6302	Κανναβιού (Περιλ. Μελαμιού)	81.474	0	63.158
6304	Μηλιά	158	0	0
6305	Κρίτου Μαρόττου	63.158	3.789	0
6306	Φύτη	4.301.053	45.789	22.737
6307	Λάσα	0	2.632	2.842
6308	Δρύμου	0	5.263	43.789
6310	Σίμου	1.204.105	198.737	766.316
6315	Φιλούσα (Χρυσοχούς)	56.842	0	59.211
6318	Μελάδεια	68.421	0	52.632
6320	Λυσός-&Αγ.Μερκούρ.&Σταυρός Ψώκ.	37.895	0	216.316
6321	Περιστερώνα	293.684	50.526	15.789
6330	Θελέτρα	0	0	12.632
6331	Γιόλου	12.632	57.211	123.684
6332	Πάνω Ακουρδάλεια	1.895	9.474	2.579
6334	Κάτω Ακουρδάλεια	4.211	0	0
6338	Χόλη	5.263	2.105	0
6340	Καραμουλλήδες	26.842	0	193.684
6341	Χρυσοχού	163.158	0	89.474
6343	Δήμος Πόλις	362.737	7.895	228.842
6345	Γουδί	18.947	0	61.053
6351	Πάνω Αρόδες	4.632	0	0
6352	'Ινεια	1.242.211	72.421	120.632
6353	Δρούσεια (Περιλ. Πιττόκοπος)	1.334.526	25.263	674.737
6355	Ανδρολίκου	84.211	0	11.053
6360	Πελαθούσα -& Μύρμιγκωφ & Λίμνη	206.895	0	144.000
6363	Αργάκα	108.421	0	359.737
6365	Αγία Μαρίνα (Χρυσοχούς)	22.947	0	9.474
6367	Πομός (Περιλ. Παλιάμπελα)	64.211	0	60.526
6368	Στενή	22.105	0	81.053

1. Οι ονομασίες των Δήμων και Κοινοτήτων στην Αγγλική παρουσιάζονται στο Παράρτημα 1 μαζί με τον αντίστοιχο κώδικα.

1. The names of Municipalities and Communities in English may be found in Appendix 1 together with their corresponding code.

**ΠΙΝΑΚΑΣ 11.1: ΠΟΣΟΤΗΤΑ ΚΑΙ ΑΞΙΑ ΠΩΛΗΣΕΩΝ ΣΙΤΗΡΩΝ ΣΕ ΓΕΩΡΓΟΚΤΗΝΟΤΡΟΦΟΥΣ ΚΑΤΑ ΕΙΔΟΣ, 2009**

**TABLE 11.1: QUANTITY AND SALES VALUE OF CEREALS TO FARMERS BY TYPE, 2009**

Είδος Type	Ποσότητα (τόνοι) Quantity (tons)	Μέση Τιμή / τόνο Average Price / ton	Αξία Value
		€	€
<b>ΣΥΝΟΛΟ - TOTAL</b>	<b>96.273</b>	...	<b>10.622.998</b>
Κριθάρι - Barley	5.197	150	777.804
Σιτάρι Σκληρό - Durum Wheat	602	254	152.812
Σιτάρι Μαλακό - Soft Wheat	0	...	0
Σιφονάρι - Oats	217	293	63.560
Σανός - Hay	52.962	120	6.378.515
Άχυρο - Straw	321	169	54.398
Άχυρόμπαλες - Straw-rolls	36.973	86	3.195.909

**ΠΙΝΑΚΑΣ 11.2: ΠΟΣΟΤΗΤΑ ΚΑΙ ΑΞΙΑ ΠΩΛΗΣΕΩΝ ΣΙΤΗΡΩΝ ΣΕ Σ.Π.Ε. ΚΑΤΑ ΕΙΔΟΣ, 2009**

**TABLE 11.2: QUANTITY AND SALES VALUE OF CEREALS TO COOPERATIVES BY TYPE, 2009**

Είδος Type	Ποσότητα (τόνοι) Quantity (tons)	Μέση Τιμή / τόνο Average Price / ton	Αξία Value
		€	€
<b>ΣΥΝΟΛΟ - TOTAL</b>	<b>22.253</b>	...	<b>3.974.626</b>
Κριθάρι - Barley	14.673	143	2.094.688
Σιτάρι Σκληρό - Durum Wheat	7.487	249	1.865.098
Σιτάρι Μαλακό - Soft Wheat	34	233	7.984
Σιφονάρι - Oats	11	223	2.563
Σανός - Hay	21	100	2.105
Άχυρο - Straw	3	70	184
Άχυρόμπαλες - Straw-rolls	24	84	2.003

**ΠΙΝΑΚΑΣ 11.3: ΠΟΣΟΤΗΤΑ ΚΑΙ ΑΞΙΑ ΠΩΛΗΣΕΩΝ ΣΙΤΗΡΩΝ ΣΕ ΑΛΛΟΥΣ ΚΑΤΑ ΕΙΔΟΣ, 2009**

**TABLE 11.3: QUANTITY AND SALES VALUE OF CEREALS TO OTHERS BY TYPE, 2009**

Είδος Type	Ποσότητα (τόνοι) Quantity (tons)	Μέση Τιμή / τόνο Average Price / ton	Αξία Value
		€	€
<b>ΣΥΝΟΛΟ - TOTAL</b>	<b>17.434</b>	...	<b>3.133.011</b>
Κριθάρι - Barley	10.600	149	1.575.755
Σιτάρι Σκληρό - Durum Wheat	5.551	247	1.368.977
Σιτάρι Μαλακό - Soft Wheat	2	230	423
Σιφονάρι - Oats	234	376	87.874
Σανός - Hay	467	122	57.079
Άχυρο - Straw	0	...	0
Άχυρόμπαλες - Straw-rolls	581	74	42.903

**ΠΙΝΑΚΑΣ 12: ΠΟΣΟΤΗΤΑ ΚΑΙ ΑΞΙΑ ΠΩΛΗΣΕΩΝ ΣΙΤΗΡΩΝ ΣΕ ΓΕΩΡΓΟΚΤΗΝΟΤΡΟΦΟΥΣ ΚΑΤΑ ΕΙΔΟΣ, ΕΠΑΡΧΙΑ ΚΑΙ ΚΟΙΝΟΤΗΤΑ, 2009**

**TABLE 12: QUANTITY AND SALES VALUE OF CEREALS TO FARMERS BY TYPE, DISTRICT AND COMMUNITY, 2009**

Κωδ. Code	Επαρχία Δήμος/Κοινότητα District Municipality/Community <sup>1</sup>	Κριθάρι Barley		Σιτάρι Σκληρό Durum Wheat		Σιφονάρι Oats	
		Ποσότητα (κιλά) Quantity (kilos)	Αξία Value €	Ποσότητα (κιλά) Quantity (kilos)	Αξία Value €	Ποσότητα (κιλά) Quantity (kilos)	Αξία Value €
	<b>Σ Υ Ν Ο Λ Ο - T O T A L</b>	<b>5.197.484</b>	<b>777.804</b>	<b>602.284</b>	<b>152.812</b>	<b>217.253</b>	<b>63.560</b>
1	ΛΕΥΚΩΣΙΑ - LEFKOSIA	2.745.126	391.071	323.684	79.405	20.211	5.353
3	ΑΜΜΟΧΩΣΤΟΣ - AMMOCHOSTOS	313.874	42.681	632	101	0	0
4	ΛΑΡΝΑΚΑ - LARNACA	1.467.589	205.359	139.968	31.584	45.516	18.997
5	ΛΕΜΕΣΟΣ - LEMESOS	67.632	9.552	10.526	2.463	3.684	1.842
6	ΠΑΦΟΣ - PAFOS	603.263	129.142	127.474	39.258	147.842	37.368
<b>1</b>	<b>ΛΕΥΚΩΣΙΑ - LEFKOSIA</b>	<b>2.745.126</b>	<b>391.071</b>	<b>323.684</b>	<b>79.405</b>	<b>20.211</b>	<b>5.353</b>
1000	Δήμος Λευκωσίας	8.842	1.326	0	0	0	0
1010	Δήμος Αγίου Δομετίου	3.684	479	0	0	0	0
1011	Δήμος Έγκωμης	2.737	411	0	0	0	0
1012	Δήμος Στροβόλου	25.947	3.702	0	0	4.421	221
1013	Δήμος Αγλαντζιάς (Αγλαγγιά)	27.474	3.805	0	0	0	0
1021	Δήμος Λακατάμειας	20.737	2.737	0	0	0	0
1023	Δήμος Λατσιών (Λακκιά)	6.316	916	0	0	0	0
1024	Γέρι	25.263	3.321	0	0	0	0
1100	Σιά	61.053	8.979	0	0	0	0
1101	Μαθιάτης	10.526	1.474	11.053	2.631	11.053	4.421
1108	Λύμπια	55.789	8.368	0	0	0	0
1213	Μιτσερό (Περ. Μονή Αγ. Παντελ.)	6.316	853	0	0	0	0
1225	Τσέρι	2.105	278	0	0	0	0
1227	Πέρα	168.421	28.632	0	0	0	0
1228	Επισκοπειό	4.211	547	0	0	0	0
1229	Ψιμολόφου	218.421	29.816	0	0	0	0
1232	Πάνω Δευτερά	203.158	26.758	0	0	0	0
1233	Κάτω Δευτερά	2.632	263	0	0	0	0
1240	'Αγιοι Τριμιθιάς	12.632	1.579	0	0	0	0
1241	Παλαιομέτοχο	162.000	21.926	4.211	1.027	0	0
1242	Δένεια	26.316	3.474	0	0	0	0
1243	Κοκκινότριμιθιά	10.842	1.094	0	0	4.737	711
1244	Μάμμαρη	105.263	14.211	10.526	2.579	0	0
1324	Αγία Μαρίνα (Ξυλιάτου)	21.053	2.737	0	0	0	0
1327	Ορούντα	10.526	1.474	0	0	0	0
1330	Ποτάμι	15.789	2.316	0	0	0	0
1360	Ακάκι	276.863	37.761	0	0	0	0
1361	Περιστερώνα	90.421	12.102	0	0	0	0
1362	Αστρομερίτης	248.737	34.513	10.526	1.421	0	0
1404	Κακοπετριά -Πλατάνια,Αγ.Νικ.Στ.	21.053	2.842	0	0	0	0
1406	Γαλάτα	13.158	1.842	0	0	0	0
1407	Σινάορος	2.105	211	0	0	0	0
1411	Ευρύχου	22.105	2.432	3.158	695	0	0
1412	Φλάσου	852.632	127.895	284.211	71.053	0	0
<b>3</b>	<b>ΑΜΜΟΧΩΣΤΟΣ - AMMOCHOSTOS</b>	<b>313.874</b>	<b>42.681</b>	<b>632</b>	<b>101</b>	<b>0</b>	<b>0</b>
3101	Δήμος Παραλιμνίου	18.947	2.842	0	0	0	0
3103	Σωτήρα	8.421	1.137	0	0	0	0
3104	Λιοπέτρι	5.263	684	0	0	0	0
3105	Φρέναρος	116.474	14.786	632	101	0	0
3110	Αυγόρου (& Μονή 'Αγιος Κενδέας)	164.768	23.232	0	0	0	0

(συν.-cont'd)

**ΠΙΝΑΚΑΣ 12(συν.): ΠΟΣΟΤΗΤΑ ΚΑΙ ΑΞΙΑ ΠΩΛΗΣΕΩΝ ΣΙΤΗΡΩΝ ΣΕ ΓΕΩΡΓΟΚΤΗΝΟΤΡΟΦΟΥΣ ΚΑΤΑ ΕΙΔΟΣ, ΕΠΑΡΧΙΑ ΚΑΙ ΚΟΙΝΟΤΗΤΑ, 2009**  
**TABLE 12(cont'd): QUANTITY AND SALES VALUE OF CEREALS TO FARMERS BY TYPE, DISTRICT AND COMMUNITY, 2009**

Κωδ. Code	Επαρχία Δήμος/Κοινότητα District Municipality/Community <sup>1</sup>	Κριθάρι Barley		Σιτάρι Σκληρό Durum Wheat		Σιφωνάρι Oats	
		Ποσότητα (κιλά) Quantity (kilos)	Αξία Value €	Ποσότητα (κιλά) Quantity (kilos)	Αξία Value €	Ποσότητα (κιλά) Quantity (kilos)	Αξία Value €
<b>4</b>	<b>ΛΑΡΝΑΚΑ - LARNACA</b>	<b>1.467.589</b>	<b>205.359</b>	<b>139.968</b>	<b>31.584</b>	<b>45.516</b>	<b>18.997</b>
4000	Δήμος Λάρνακας	95.537	13.693	0	0	0	0
4010	Δήμος Αραδίππου	135.400	18.947	0	0	13.937	3.902
4012	Δρομολαξιά	23.684	3.374	0	0	0	0
4013	Μενεού	8.421	2.105	0	0	0	0
4100	Κελλιά	25.263	3.142	0	0	0	0
4101	Τρούλλοι	24.842	3.099	0	0	0	0
4105	Ξυλοτύμβου (Περιλ.Δεκέλεια)	150.526	17.789	737	103	12.632	7.579
4107	Ξυλοφάγου	91.421	13.022	3.158	774	0	0
4110	Κίτι	20.526	3.079	37.895	9.284	0	0
4120	Μαζωτός	18.168	3.048	4.705	1.129	0	0
4121	Αλαμινός	45.558	6.101	0	0	0	0
4122	Αναφωτίδα	17.368	2.214	77.158	16.378	0	0
4125	Αλεθρικό	45.789	6.411	0	0	0	0
4126	Κλαυδιά	27.126	3.895	0	0	3.158	411
4127	Αγγλισίδες	235.526	35.269	0	0	0	0
4202	Δήμος Αθιένου	190.842	29.075	0	0	15.789	7.105
4210	Καλό Χωριό	21.053	2.947	13.684	3.284	0	0
4211	Αγία Άννα	31.579	2.842	0	0	0	0
4213	Ψευδάς	85.263	11.721	0	0	0	0
4214	Πυργά-Μονή Σταυροβ.&Αγ.Βαρβάρ	4.211	589	0	0	0	0
4215	Κόρνος(Περιλ.Μονή Αγίας Θέκλας)	3.684	432	0	0	0	0
4302	Καλαβασός	28.589	3.860	0	0	0	0
4307	Άγιος Θεόδωρος	89.842	11.915	0	0	0	0
4308	Σκαρίνου	2.632	368	2.632	632	0	0
4309	Κοφίνου	44.737	6.421	0	0	0	0
<b>5</b>	<b>ΛΕΜΕΣΟΣ - LEMESOS</b>	<b>67.632</b>	<b>9.552</b>	<b>10.526</b>	<b>2.463</b>	<b>3.684</b>	<b>1.842</b>
5021	Ύψωνας	19.579	2.741	8.947	2.147	0	0
5022	Δήμος Κάτω Πολεμιδιών	5.421	1.084	1.579	316	0	0
5221	Παραμάλι	2.105	200	0	0	0	0
5222	Αυδήμου	40.526	5.526	0	0	1.053	526
5226	Ανώγυρα	0	0	0	0	2.632	1.316
<b>6</b>	<b>ΠΑΦΟΣ - PAFOS</b>	<b>603.263</b>	<b>129.142</b>	<b>127.474</b>	<b>39.258</b>	<b>147.842</b>	<b>37.368</b>
6000	Δήμος Πάφου	65.789	9.032	0	0	38.158	4.579
6010	Δήμος Γεροσκήπου	5.789	811	0	0	0	0
6014	Αχέλεια	94.737	65.842	27.368	19.295	0	0
6025	Μεσόγη	117.895	14.147	0	0	0	0
6026	Τάλα (Περ. Μονή Αγίου Νεοφύτου)	3.684	442	0	0	0	0
6100	Κούκλια	0	0	42.105	3.789	0	0
6101	Μανδριά	5.895	796	0	0	0	0
6106	Άγία Βαρβάρα	8.421	1.095	0	0	0	0
6120	Τσάδα	0	0	526	211	0	0
6121	Κοίλη	0	0	2.947	3.132	737	368
6125	Λετύμβου	15.789	2.053	0	0	0	0
6129	Χούλου	0	0	0	0	3.158	316

(συν.-cont'd)

**ΠΙΝΑΚΑΣ 12(συν.): ΠΟΣΟΤΗΤΑ ΚΑΙ ΑΞΙΑ ΠΩΛΗΣΕΩΝ ΣΙΤΗΡΩΝ ΣΕ ΓΕΩΡΓΟΚΤΗΝΟΤΡΟΦΟΥΣ ΚΑΤΑ ΕΙΔΟΣ, ΕΠΑΡΧΙΑ ΚΑΙ ΚΟΙΝΟΤΗΤΑ, 2009**

**TABLE 12(cont'd): QUANTITY AND SALES VALUE OF CEREALS TO FARMERS BY TYPE, DISTRICT AND COMMUNITY, 2009**

Κωδ. Code	Επαρχία Δήμος/Κοινότητα District Municipality/Community <sup>1</sup>	Κριθάρι Barley		Σιτάρι Σκληρό Durum Wheat		Σιφονάρι Oats	
		Ποσότητα (κιλά) Quantity (kilos)	Αξία Value €	Ποσότητα (κιλά) Quantity (kilos)	Αξία Value €	Ποσότητα (κιλά) Quantity (kilos)	Αξία Value €
6306	Φύτη	0	0	0	0	10.526	526
6310	Σίμου	1.053	147	24.211	7.263	16.842	6.737
6320	Λυσός-&Αγ.Μερκούρ.&Σταυρός Ψώ	0	0	7.895	1.042	0	0
6330	Θελέτρα	0	0	5.789	1.158	526	211
6332	Πάνω Ακουρδάλεια	0	0	842	211	0	0
6340	Καραμουλλήδες	42.105	12.632	0	0	0	0
6343	Δήμος Πόλις	5.263	1.053	0	0	0	0
6352	Ίνεια	84.211	10.947	15.789	3.158	58.947	19.789
6353	Δρούσεια (Περιλ. Πιττόκοπος)	87.368	1.136	0	0	8.421	2.526
6355	Ανδρολίκου	26.316	3.947	0	0	0	0
6363	Αργάκα	38.947	5.063	0	0	0	0
6368	Στενή	0	0	0	0	10.526	2.316

1. Οι ονομασίες των Δήμων και Κοινοτήτων στην Αγγλική παρουσιάζονται στο Παράρτημα 1 μαζί με τον αντίστοιχο κώδικα.

1. The names of Municipalities and Communities in English may be found in Appendix 1 together with their corresponding code



**ΠΙΝΑΚΑΣ 13: ΠΟΣΟΤΗΤΑ ΚΑΙ ΑΞΙΑ ΠΩΛΗΣΕΩΝ ΣΑΝΟΥ ΚΑΙ ΑΧΥΡΟΥ ΣΕ ΓΕΩΡΓΟ-ΚΤΗΝΟΤΡΟΦΟΥΣ ΚΑΤΑ ΕΙΔΟΣ, ΕΠΑΡΧΙΑ ΚΑΙ ΚΟΙΝΟΤΗΤΑ, 2009**  
**TABLE 13: QUANTITY AND SALES VALUE OF HAY AND STRAW TO FARMERS BY TYPE, DISTRICT AND COMMUNITY, 2009**

Κωδ. Code	Επαρχία Δήμος/Κοινότητα District Municipality/Community <sup>1</sup>	Σανός Hay		Αχυρο Straw		Αχυρόμπαλες Straw-rolls	
		Ποσότητα (κιλά) Quantity (kilos)	Αξία Value €	Ποσότητα (κιλά) Quantity (kilos)	Αξία Value €	Ποσότητα (κιλά) Quantity (kilos)	Αξία Value €
	<b>ΣΥΝΟΛΟ - TOTAL</b>	<b>52.961.958</b>	<b>6.378.978</b>	<b>321.274</b>	<b>54.398</b>	<b>36.973.032</b>	<b>3.198.773</b>
1	ΛΕΥΚΩΣΙΑ - LEFKOSIA	7.762.358	962.173	6.526	979	8.559.053	884.413
3	ΑΜΜΟΧΩΣΤΟΣ - AMMOCHOSTOS	5.230.516	554.157	0	0	4.577.358	316.656
4	ΛΑΡΝΑΚΑ - LARNACA	36.223.832	4.488.298	13.432	1.221	20.062.526	1.720.714
5	ΛΕΜΕΣΟΣ - LEMESOS	2.966.505	273.818	13.684	1.953	620.242	45.943
6	ΠΑΦΟΣ - PAFOS	778.747	100.533	287.632	50.245	3.153.853	231.047
<b>1</b>	<b>ΛΕΥΚΩΣΙΑ - LEFKOSIA</b>	<b>7.762.358</b>	<b>962.173</b>	<b>6.526</b>	<b>979</b>	<b>8.559.053</b>	<b>884.413</b>
1000	Δήμος Λευκωσίας	39.368	2.821	0	0	33.789	3.813
1010	Δήμος Αγίου Δομετίου	11.579	1.579	0	0	23.158	3.036
1011	Δήμος Έγκωμης	737	83	0	0	1.263	137
1012	Δήμος Στροβόλου	198.474	25.615	0	0	141.642	13.751
1013	Δήμος Αγλαντζιάς (Αγλαγγιά)	42.632	5.671	0	0	119.305	10.886
1021	Δήμος Λακατάμειας	78.211	9.779	0	0	143.789	10.102
1023	Δήμος Λατσιών (Λακκιά)	55.000	7.263	0	0	18.947	1.052
1024	Γέρι	478.211	54.111	0	0	85.368	7.653
1100	Σιά	752.053	102.262	0	0	159.789	20.040
1101	Μαθιάτης	136.947	16.244	0	0	89.263	5.356
1102	Αλάμπρα	126.579	16.503	0	0	17.368	874
1103	Αγία Βαρβάρα	74.105	8.018	0	0	71.432	6.923
1104	Κοτσιάτης	239.316	37.569	0	0	0	0
1105	Νήσου	46.421	5.292	0	0	0	0
1106	Πέρα Χωριό	78.105	8.988	0	0	4.211	421
1107	Δήμος Ιδαλίου	176.632	21.183	0	0	0	0
1108	Λύμπια	615.789	72.856	6.526	979	41.053	4.516
1109	Λυθροδόνας & Μονή Προφήτη Ηλία	189.474	25.200	0	0	110.526	11.053
1120	Ποταμιά	14.737	1.053	0	0	3.895	389
1206	'Αγιος Επιφάνιος (Ορεινής)	6.842	684	0	0	0	0
1207	Καλό Χωριό (Ορεινής)	1.895	189	0	0	0	0
1208	Μαλούντα	44.211	5.305	0	0	83.789	8.354
1209	Κλήρου	6.000	738	0	0	105.263	10.526
1210	Αρεδιού	54.263	6.512	0	0	8.000	800
1211	'Αγιος Ιωάννης (Μαλούντας)	56.842	6.821	0	0	176.842	15.832
1213	Μιτσερό (Περ. Μονή Αγ. Παντελ.)	0	0	0	0	632	63
1222	Αναλιόντας (Περ. Μονή Αρχ.Μιχ.)	63.158	9.158	0	0	148.421	14.842
1223	Καμπιά	7.895	789	0	0	35.684	2.968
1225	Τσέρι	58.421	8.251	0	0	34.263	2.562
1226	Πολιτικό -Μονή Αγ.Ηρακλ.&Φιλάνι	265.263	34.484	0	0	6.316	695
1227	Πέρα	23.368	2.244	0	0	134.737	8.368
1228	Επισκοπειό	368.421	36.842	0	0	388.000	31.627
1229	Ψιμολόφου	67.053	6.718	0	0	107.263	11.254
1230	Εργάτες	50.211	6.916	0	0	49.684	3.097
1231	Ανάγεια	157.895	17.368	0	0	0	0
1232	Πάνω Δευτερά	259.158	33.297	0	0	173.158	23.412
1233	Κάτω Δευτερά	52.632	5.789	0	0	14.947	1.874
1240	'Αγιοι Τριμιθιάς	866.000	112.225	0	0	1.226.947	121.568
1241	Παλαιομέτοχο	629.842	93.611	0	0	1.004.232	121.455
1242	Δένεια	0	0	0	0	35.789	3.579

(συν.-cont'd)

**ΠΙΝΑΚΑΣ 13(συν.): ΠΟΣΟΤΗΤΑ ΚΑΙ ΑΞΙΑ ΠΩΛΗΣΕΩΝ ΣΑΝΟΥ ΚΑΙ ΑΧΥΡΟΥ ΣΕ ΓΕΩΡΓΟ-ΚΤΗΝΟΤΡΟΦΟΥΣ ΚΑΤΑ ΕΙΔΟΣ, ΕΠΑΡΧΙΑ ΚΑΙ ΚΟΙΝΟΤΗΤΑ, 2009**

**TABLE 13(cont'd): QUANTITY AND SALES VALUE OF HAY AND STRAW TO FARMERS BY TYPE, DISTRICT AND COMMUNITY, 2009**

Κωδ. Code	Επαρχία Δήμος/Κοινότητα District Municipality/Community <sup>1</sup>	Σανός Hay		Άχυρο Straw		Άχυρόμπαλες Straw-rolls	
		Ποσότητα (κιλά) Quantity (kilos)	Αξία Value €	Ποσότητα (κιλά) Quantity (kilos)	Αξία Value €	Ποσότητα (κιλά) Quantity (kilos)	Αξία Value €
1243	Κοκκινοτριμιθιά	11.053	1.284	0	0	521.368	52.137
1244	Μάμμαρη	300.000	33.647	0	0	143.158	14.316
1322	Νικητάρι (Περιλ. Ασίνου)	421	42	0	0	1.579	158
1323	Βυζακιά	2.600	260	0	0	7.737	774
1324	Αγία Μαρίνα (Ξυλιάτου)	0	0	0	0	31.263	2.747
1326	Κάτω Μονή	10.316	1.032	0	0	6.316	632
1327	Ορούντα	49.053	4.905	0	0	101.053	10.095
1330	Ποτάμι	75.000	7.500	0	0	42.147	4.215
1360	Ακάκι	118.684	14.120	0	0	548.937	56.638
1361	Περιστερώνα	178.000	21.876	0	0	368.874	44.459
1362	Αστρομερίτης	100.053	11.671	0	0	410.105	41.057
1368	Μένικο	512.895	54.749	0	0	391.821	39.160
1400	Σπήλια	0	0	0	0	632	95
1404	Κακοπετριά -Πλατάνια,Αγ.Νικ.Στ.	0	0	0	0	36.842	3.684
1405	'Αγιος Θεόδωρος (Σολέας)	0	0	0	0	537	54
1406	Γαλάτα	10.547	1.055	0	0	416.853	45.054
1407	Σινάορος	0	0	0	0	41.589	4.159
1409	Τεμβριά	0	0	0	0	31.579	3.158
1412	Φλάσου	0	0	0	0	657.895	78.947
<b>3</b>	<b>ΑΜΜΟΧΩΣΤΟΣ - ΑΜΜΟΧΟΣΤΟΣ</b>	<b>5.230.516</b>	<b>554.157</b>	<b>0</b>	<b>0</b>	<b>4.577.358</b>	<b>316.656</b>
3100	Δήμος Αγίας Νάπας -& Αγία Θέκλα	24.421	2.394	0	0	92.632	6.353
3101	Δήμος Παραλιμνίου	203.242	20.426	0	0	1.270.000	76.932
3102	Δήμος Δερύνειας-Στροβίλ.&Α.Νικ.	68.053	6.805	0	0	498.463	34.233
3103	Σωτήρα	145.579	14.322	0	0	848.526	55.385
3104	Λιοπέτρι	249.747	26.172	0	0	86.747	6.418
3105	Φρέναρος	505.737	53.988	0	0	577.168	41.841
3110	Αυγόρου (& Μονή 'Αγιος Κενδέας)	2.312.484	237.042	0	0	866.558	69.001
3111	'Αχνα (Περιλ. Δασάκι)	1.114.053	129.620	0	0	115.579	8.792
3114	Αχερίτου-Αγ. Γεώργιος&Βρυσούλες	607.200	63.387	0	0	221.684	17.702
<b>4</b>	<b>ΛΑΡΝΑΚΑ - LARNACA</b>	<b>36.223.832</b>	<b>4.488.298</b>	<b>13.432</b>	<b>1.221</b>	<b>20.062.526</b>	<b>1.720.714</b>
4000	Δήμος Λάρνακας	2.680.232	296.201	13.432	1.221	2.584.074	262.287
4010	Δήμος Αραδίππου	1.502.589	187.988	0	0	954.632	88.028
4011	Λιβάδια	643.137	73.901	0	0	299.337	25.302
4012	Δρομολαξιά	1.716.916	224.559	0	0	626.379	57.644
4013	Μενεού	224.926	27.842	0	0	68.684	6.011
4100	Κελλιά	94.737	9.235	0	0	31.842	2.853
4101	Τρούλλοι	249.832	33.386	0	0	63.200	4.976
4102	Βορόκληνη(Ορόκληνη)	427.674	63.582	0	0	380.263	29.152
4103	Αβδελλερό	25.053	3.865	0	0	2.737	253
4104	Πύλα	401.684	42.653	0	0	137.263	10.132
4105	Ξυλοτόμβου (Περιλ.Δεκέλεια)	7.492.789	803.246	0	0	326.895	27.014
4106	Ορμίδεια	481.368	54.297	0	0	8.000	600
4107	Ξυλοφάγου	902.695	118.381	0	0	205.168	18.031
4110	Κίτι	463.453	71.243	0	0	1.541.053	121.409
4111	Περιβόλια	300.200	43.094	0	0	258.684	19.558
4112	Τερσεφάνου	772.526	115.041	0	0	148.158	11.221
4120	Μαζωτός	3.608.747	510.969	0	0	2.324.695	180.038

(συν.-cont'd)

ΠΙΝΑΚΑΣ 13(συν.): ΠΟΣΟΤΗΤΑ ΚΑΙ ΑΞΙΑ ΠΩΛΗΣΕΩΝ ΣΑΝΟΥ ΚΑΙ ΑΧΥΡΟΥ ΣΕ ΓΕΩΡΓΟ-ΚΤΗΝΟΤΡΟΦΟΥΣ ΚΑΤΑ ΕΙΔΟΣ, ΕΠΑΡΧΙΑ ΚΑΙ ΚΟΙΝΟΤΗΤΑ, 2009

TABLE 13(cont'd): QUANTITY AND SALES VALUE OF HAY AND STRAW TO FARMERS BY TYPE, DISTRICT AND COMMUNITY, 2009

Κωδ. Code	Επαρχία Δήμος/Κοινότητα District Municipality/Community <sup>1</sup>	Σανός Hay		Άχυρο Straw		Άχυρόμπαλες Straw-rolls	
		Ποσότητα (κιλά) Quantity (kilos)	Αξία Value €	Ποσότητα (κιλά) Quantity (kilos)	Αξία Value €	Ποσότητα (κιλά) Quantity (kilos)	Αξία Value €
4121	Αλαμινός	248.526	32.198	0	0	267.737	15.854
4122	Αναφωτίδα	1.267.526	161.109	0	0	1.241.000	105.345
4124	Κιβισίλι	972.263	112.838	0	0	271.842	21.359
4125	Αλεθρικό	33.305	3.839	0	0	265.958	23.729
4126	Κλαυδιά	757.684	45.046	0	0	421.768	35.952
4127	Αγγλισίδες	1.526.747	205.322	0	0	1.684.305	164.557
4128	Μενόγεια	42.105	5.895	0	0	37.105	2.226
4202	Δήμος Αθιένου	6.097.505	834.224	0	0	2.348.642	195.206
4210	Καλό Χωριό	597.684	83.077	0	0	826.632	68.121
4211	Αγία Άννα	0	0	0	0	57.895	5.268
4212	Μοσφιλωτή	257.263	23.175	0	0	8.421	505
4213	Ψευδάς	386.316	45.626	0	0	90.684	7.407
4214	Πυργά-Μονή Σταυροβ.&Αγ.Βαρβάρα	160.947	18.674	0	0	0	0
4215	Κόρνος(Περιλ.Μονή Αγίας Θέκλας)	3.158	237	0	0	6.000	451
4300	Ζύγι	30.947	3.895	0	0	67.895	5.432
4301	Μαρί (Περιλ. Βασιλικό)	31.579	4.105	0	0	39.474	3.158
4302	Καλαβασός	434.474	70.348	0	0	78.947	6.316
4303	Τόχνη	28.842	4.591	0	0	317.368	25.389
4304	Χοιροκοιτία	45.316	6.239	0	0	223.526	17.761
4306	Μαρώνι	215.800	24.858	0	0	540.211	48.879
4307	Άγιος Θεόδωρος	486.179	54.393	0	0	606.579	48.880
4308	Σκαρίνου	75.684	8.577	0	0	7.895	632
4309	Κοφίνου	452.526	53.420	0	0	436.316	33.358
4311	Δήμος Πάνω Λευκάρων	0	0	0	0	2.632	211
4312	Κάτω Δρυς	82.895	7.128	0	0	252.632	20.211
<b>5</b>	<b>ΛΕΜΕΣΟΣ - LEMESOS</b>	<b>2.966.505</b>	<b>273.818</b>	<b>13.684</b>	<b>1.953</b>	<b>620.242</b>	<b>45.943</b>
5000	Δήμος Λεμεσού	33.474	6.058	0	0	4.000	383
5011	Δήμος Μέσα Γειτονιάς	15.474	2.862	1.474	184	0	0
5020	Πάνω Πολεμιδία	6.316	632	0	0	0	0
5021	Ύψωνας	51.347	7.132	0	0	145.474	11.214
5022	Δήμος Κάτω Πολεμιδιών	55.263	7.996	0	0	24.453	1.986
5210	Κολόσσι	25.158	3.421	0	0	0	0
5211	Ερήμη	47.263	5.775	0	0	6.316	316
5212	Επισκοπή	80.474	10.739	0	0	49.421	2.876
5213	Καντού	947.368	284	0	0	0	0
5220	Πρασιτί (Αυδήμου)	34.105	5.474	0	0	0	0
5221	Παραμάλι	106.895	12.322	632	32	26.211	2.163
5222	Αυδήμου	1.076.789	145.279	0	0	354.421	26.132
5224	Άγιος Θωμάς	14.211	1.884	0	0	0	0
5225	Αλέκτορα	246.421	31.772	0	0	0	0
5226	Ανόγυρα	33.158	5.379	0	0	3.632	242
5227	Πισσούρι	167.158	23.083	0	0	2.105	211
5308	Πάχνα	19.316	2.780	0	0	0	0
5312	Λάνεια	0	0	11.579	1.737	0	0
5320	Δωρά	6.316	947	0	0	0	0
5369	Κυπερούντα	0	0	0	0	4.211	421

(συν.-cont'd)

**ΠΙΝΑΚΑΣ 13(συν.): ΠΟΣΟΤΗΤΑ ΚΑΙ ΑΞΙΑ ΠΩΛΗΣΕΩΝ ΣΑΝΟΥ ΚΑΙ ΑΧΥΡΟΥ ΣΕ ΓΕΩΡΓΟ-ΚΤΗΝΟΤΡΟΦΟΥΣ ΚΑΤΑ ΕΙΔΟΣ, ΕΠΑΡΧΙΑ ΚΑΙ ΚΟΙΝΟΤΗΤΑ, 2009**

**TABLE 13(cont'd): QUANTITY AND SALES VALUE OF HAY AND STRAW TO FARMERS BY TYPE, DISTRICT AND COMMUNITY, 2009**

Κωδ. Code	Επαρχία Δήμος/Κοινότητα District Municipality/Community <sup>1</sup>	Σανός Hay		Άχυρο Straw		Άχυρόμπαλες Straw-rolls	
		Ποσότητα (κιλά) Quantity (kilos)	Αξία Value €	Ποσότητα (κιλά) Quantity (kilos)	Αξία Value €	Ποσότητα (κιλά) Quantity (kilos)	Αξία Value €
<b>6</b>	<b>ΠΑΦΟΣ - PAFOS</b>	<b>778.747</b>	<b>100.533</b>	<b>287.632</b>	<b>50.245</b>	<b>3.153.853</b>	<b>231.047</b>
6000	Δήμος Πάφου	17.789	3.632	0	0	402.947	26.751
6010	Δήμος Γεροσκήπου	21.895	1.957	1.053	158	319.895	20.057
6012	Αγία Μαρινούδα	0	0	0	0	2.632	132
6022	Έμπα	14.737	1.061	0	0	23.158	1.158
6025	Μεσόγη	0	0	0	0	12.632	1.011
6026	Τάλα (Περ. Μονή Αγίου Νεοφύτου)	0	0	0	0	54.737	4.926
6100	Κούκλια	24.905	3.352	0	0	57.368	4.703
6101	Μανδριά	6.842	732	0	0	449.537	23.907
6104	Τίμη	36.632	4.629	0	0	138.474	12.657
6106	'Αγία Βαρβάρα	39.947	7.827	0	0	160.421	8.369
6107	Αναρίτα	35.158	3.460	0	0	48.316	3.423
6115	Αξύλου	0	0	0	0	63.158	4.737
6120	Τσάδα	3.789	758	1.053	211	0	0
6121	Κοΐλη	0	0	2.316	475	0	0
6122	Στρουμπί	21.053	1.579	0	0	114.737	11.895
6123	Πολέμι	9.474	568	37.895	8.413	0	0
6124	Καλλέπεια (Περιλ. Μορόνερο)	5.263	789	632	63	421	42
6125	Λετύμβου	18.947	1.895	0	0	13.158	1.053
6128	Λεμώνα	0	0	0	0	36.632	1.832
6132	Κάθικας	0	0	0	0	1.579	126
6133	Δήμος Πέγειας-&Αγ.Γεώργ.Πέγειας	4.421	1.211	0	0	0	0
6201	Φασούλα	9.000	1.494	0	0	0	0
6206	Σταυροκόννου	36.842	5.000	0	0	0	0
6210	Κελοκέδαρα	1.789	268	5.263	789	0	0
6219	'Αγιος Ιωάννης (Περ. Μαλούντα)	0	0	211	15	0	0
6220	Αμαργέτη	0	0	0	0	23.684	2.132
6224	Γαλαταριά	4.211	505	0	0	0	0
6227	Στατός-'Αγιος Φώτιος-&Αμπελίτης	0	0	47.368	6.315	0	0
6300	Ψάθι	4.789	1.026	0	0	0	0
6302	Κανναβιού (Περιλ. Μελαμιού)	66.316	8.842	0	0	31.579	1.579
6305	Κρίτου Μαρόττου	0	0	3.789	63	0	0
6308	Δρόμου	0	0	0	0	43.789	3.065
6310	Σίμου	125.895	16.768	121.368	25.795	277.895	17.379
6321	Περιστερώνα	12.632	1.895	0	0	10.263	1.560
6330	Θελέτρα	0	0	0	0	12.632	632
6331	Γιόλου	12.632	2.627	53.000	6.623	113.158	10.184
6332	Πάνω Ακουρδάλεια	0	0	9.474	947	474	43
6340	Καραμουλλήδες	6.316	524	0	0	7.368	501
6341	Χρυσοχού	57.895	3.184	0	0	0	0
6343	Δήμος Πόλις	14.737	1.326	0	0	99.789	8.707
6345	Γουδί	18.947	2.211	0	0	61.053	6.179
6351	Πάνω Αρόδες	4.632	417	0	0	0	0
6352	'Ινεια	70.737	12.763	4.211	379	4.211	379
6353	Δρούσεια (Περιλ. Πιττόκοπος)	0	0	0	0	264.211	25.263
6363	Αργάκα	70.526	8.232	0	0	254.474	22.905
6368	Στενή	0	0	0	0	49.474	3.761

1. Οι ονομασίες των Δήμων και Κοινοτήτων στην Αγγλική παρουσιάζονται στο Παράρτημα 1 μαζί με τον αντίστοιχο κώδικα.

1. The names of Municipalities and Communities in English may be found in Appendix 1 together with their corresponding code.

**ΠΙΝΑΚΑΣ 14: ΠΟΣΟΤΗΤΑ ΚΑΙ ΑΞΙΑ ΠΩΛΗΣΕΩΝ ΣΙΤΗΡΩΝ ΣΕ Σ.Π.Ε. ΚΑΤΑ ΕΙΔΟΣ, ΕΠΑΡΧΙΑ ΚΑΙ ΚΟΙΝΟΤΗΤΑ, 2009**

**TABLE 14: QUANTITY AND SALES VALUE OF CEREALS TO COOPERATIVES BY TYPE, DISTRICT AND COMMUNITY, 2009**

Κωδ. Code	Επαρχία Δήμος/Κοινότητα District Municipality/Community <sup>1</sup>	Κριθάρι Barley		Σιτάρι Μαλακό και Σκληρό Soft and Durum Wheat		Σιφονάρι Oats	
		Ποσότητα (κιλά) Quantity (kilos)	Αξία Value €	Ποσότητα (κιλά) Quantity (kilos)	Αξία Value €	Ποσότητα (κιλά) Quantity (kilos)	Αξία Value €
	<b>ΣΥΝΟΛΟ - TOTAL</b>	<b>14.672.695</b>	<b>2.094.688</b>	<b>7.520.874</b>	<b>1.873.082</b>	<b>11.474</b>	<b>2.563</b>
1	ΛΕΥΚΩΣΙΑ - LEFKOSIA	6.502.947	882.751	626.684	145.842	947	142
3	ΑΜΜΟΧΩΣΤΟΣ - AMMOCHOSTOS	2.748.221	379.456	80.326	20.916	0	0
4	ΛΑΡΝΑΚΑ - LARNACA	4.651.947	727.493	5.401.253	1.371.021	0	0
5	ΛΕΜΕΣΟΣ - LEMESOS	428.000	58.136	44.611	9.652	0	0
6	ΠΑΦΟΣ - PAFOS	341.579	46.854	1.368.000	325.652	10.526	2.421
<b>1</b>	<b>ΛΕΥΚΩΣΙΑ - LEFKOSIA</b>	<b>6.502.947</b>	<b>882.751</b>	<b>626.684</b>	<b>145.842</b>	<b>947</b>	<b>142</b>
1000	Δήμος Λευκωσίας	65.368	7.720	4.211	1.032	0	0
1010	Δήμος Αγίου Δομετίου	9.263	1.171	3.368	808	947	142
1011	Δήμος Έγκωμης	592.105	88.777	0	0	0	0
1012	Δήμος Στροβόλου	101.895	13.839	41.053	9.708	0	0
1013	Δήμος Αγλαντζιάς (Αγλαγγιά)	737	100	0	0	0	0
1021	Δήμος Λακατάμειας	104.632	13.900	0	0	0	0
1024	Γέρι	151.368	19.746	0	0	0	0
1103	Αγία Βαρβάρα	78.211	10.804	0	0	0	0
1207	Καλό Χωριό (Ορεινής)	4.105	555	0	0	0	0
1209	Κλήρου	242.105	32.684	0	0	0	0
1210	Αρεδιού	18.947	2.558	0	0	0	0
1211	'Αγιος Ιωάννης (Μαλούντας)	169.474	22.879	0	0	0	0
1222	Αναλιόντας (Περ. Μονή Αρχ.Μιχ.)	171.579	23.163	0	0	0	0
1223	Καμπιά	46.526	6.293	0	0	0	0
1224	Μαργί	8.211	1.149	0	0	0	0
1226	Πολιτικό -Μονή Αγ.Ηρακλ.&Φιλάνι	10.526	979	0	0	0	0
1227	Πέρα	28.947	3.907	3.684	497	0	0
1228	Επισκοπειό	7.368	995	0	0	0	0
1229	Ψιμολόφου	6.316	947	0	0	0	0
1230	Εργάτες	87.368	11.793	0	0	0	0
1231	Ανάγεια	12.632	1.895	0	0	0	0
1232	Πάνω Δευτερά	51.579	6.963	0	0	0	0
1240	'Αγιοι Τριμιθιάς	823.158	110.957	0	0	0	0
1241	Παλαιομέτοχο	590.432	79.698	0	0	0	0
1242	Δένεια	94.737	12.789	0	0	0	0
1243	Κοκκινοτριμιθιά	701.021	94.623	18.947	4.453	0	0
1244	Μάμμαρη	30.526	4.042	0	0	0	0
1322	Νικητάρι (Περιλ. Ασίνου)	115.789	15.632	0	0	0	0
1323	Βυζακιά	1.263	166	0	0	0	0
1324	Αγία Μαρίνα (Ξυλιάτου)	16.842	2.274	20.000	4.760	0	0
1326	Κάτω Μονή	0	0	1.579	376	0	0
1327	Ορούντα	7.968	1.063	255.105	60.854	0	0
1329	Κάτω Κουτραφάς (Περιλ. Μάνδρες)	6.316	853	0	0	0	0
1330	Ποτάμι	30.526	4.029	0	0	0	0
1360	Ακάκι	441.284	59.574	54.895	12.257	0	0
1361	Περιστερώνα	265.811	35.453	95.263	22.272	0	0
1362	Αστρομερίτης	298.000	40.115	97.737	21.718	0	0
1368	Μένικο	415.274	56.054	30.842	7.108	0	0

(συν.-cont'd)

**ΠΙΝΑΚΑΣ 14(συν.): ΠΟΣΟΤΗΤΑ ΚΑΙ ΑΞΙΑ ΠΩΛΗΣΕΩΝ ΣΙΤΗΡΩΝ ΣΕ Σ.Π.Ε. ΚΑΤΑ ΕΙΔΟΣ, ΕΠΑΡΧΙΑ ΚΑΙ ΚΟΙΝΟΤΗΤΑ, 2009**

**TABLE 14(cont'd): QUANTITY AND SALES VALUE OF CEREALS TO COOPERATIVES BY TYPE, DISTRICT AND COMMUNITY, 2009**

Κωδ. Code	Επαρχία Δήμος/Κοινότητα District Municipality/Community <sup>1</sup>	Κριθάρι Barley		Σιτάρι Μαλακό και Σκληρό Soft and Durum Wheat		Σιφονάρι Oats	
		Ποσότητα (κιλά) Quantity (kilos)	Αξία Value €	Ποσότητα (κιλά) Quantity (kilos)	Αξία Value €	Ποσότητα (κιλά) Quantity (kilos)	Αξία Value €
1404	Κακοπετριά -Πλατάνια,Αγ.Νικ.Στ.	21.053	2.842	0	0	0	0
1405	'Αγιος Θεόδωρος (Σολέας)	2.632	347	0	0	0	0
1406	Γαλάτα	473.684	62.905	0	0	0	0
1407	Σινάορος	197.368	26.518	0	0	0	0
<b>3</b>	<b>ΑΜΜΟΧΩΣΤΟΣ - ΑΜΜΟΧΟΣΤΟΣ</b>	<b>2.748.221</b>	<b>379.456</b>	<b>80.326</b>	<b>20.916</b>	<b>0</b>	<b>0</b>
3100	Δήμος Αγίας Νάπας -& Αγία Θέκλα	83.716	11.507	0	0	0	0
3101	Δήμος Παραλιμνίου	683.726	93.313	2.105	516	0	0
3102	Δήμος Δερύνειας-Στροβίλ.&Α.Νικ.	506.442	68.371	10.326	2.529	0	0
3103	Σωτήρα	568.305	76.611	4.211	1.053	0	0
3104	Λιοπέτρι	143.895	19.427	0	0	0	0
3105	Φρέναρος	327.916	47.006	0	0	0	0
3110	Αυγόρου (& Μονή 'Αγιος Κενδέας)	342.642	46.258	11.053	1.492	0	0
3114	Αχερίτου-Αγ. Γεώργιος&Βρυσούλες	91.579	16.963	52.632	15.326	0	0
<b>4</b>	<b>ΛΑΡΝΑΚΑ - LARNACA</b>	<b>4.651.947</b>	<b>727.493</b>	<b>5.401.253</b>	<b>1.371.021</b>	<b>0</b>	<b>0</b>
4000	Δήμος Λάρνακας	729.158	153.374	836.916	202.031	0	0
4010	Δήμος Αραδίππου	236.632	39.433	67.368	16.505	0	0
4011	Λιβάδια	225.474	30.305	81.116	19.326	0	0
4013	Μενεού	0	0	10.526	2.421	0	0
4100	Κελλιά	11.053	1.538	0	0	0	0
4101	Τρούλλοι	0	0	8.421	2.021	0	0
4102	Βορόκληνη(Ορόκληνη)	338.989	47.267	168.474	43.262	0	0
4103	Αβδελλερό	4.211	568	0	0	0	0
4107	Ξυλοφάγου	11.968	1.615	0	0	0	0
4110	Κίτι	84.463	11.527	74.737	17.126	0	0
4112	Τερσεφάνου	13.674	1.860	0	0	0	0
4120	Μαζωτός	104.442	14.497	1.074.411	258.313	0	0
4121	Αλαμινός	0	0	11.863	3.315	0	0
4122	Αναφοτίδα	173.684	24.000	848.947	207.488	0	0
4125	Αλεθρικό	0	0	6.316	1.503	0	0
4126	Κλαυδιά	312.632	43.768	44.211	10.716	0	0
4127	Αγγλισίδες	230.526	57.392	1.125.379	330.653	0	0
4202	Δήμος Αθένου	1.025.453	141.002	256.842	68.063	0	0
4210	Καλό Χωριό	314.737	44.540	186.211	45.022	0	0
4300	Ζύγι	31.063	4.194	24.474	5.795	0	0
4302	Καλαβασός	36.842	5.084	42.105	9.895	0	0
4303	Τόχνη	105.789	14.811	114.253	27.193	0	0
4304	Χοιροκοιτία	127.579	17.226	81.579	19.416	0	0
4306	Μαρώνι	322.526	44.926	250.758	59.946	0	0
4307	'Αγιος Θεόδωρος	55.789	7.604	85.189	20.736	0	0
4309	Κοφίνου	155.263	20.961	0	0	0	0
4311	Δήμος Πάνω Λευκάρων	0	0	1.158	276	0	0
<b>5</b>	<b>ΛΕΜΕΣΟΣ - LEMESOS</b>	<b>428.000</b>	<b>58.136</b>	<b>44.611</b>	<b>9.652</b>	<b>0</b>	<b>0</b>
5000	Δήμος Λεμεσού	3.158	436	0	0	0	0
5021	'Υψωνας	27.368	3.832	20.842	4.898	0	0
5022	Δήμος Κάτω Πολεμιδιών	0	0	16.400	3.280	0	0

(συν.-cont'd)

**ΠΙΝΑΚΑΣ 14(συν.): ΠΟΣΟΤΗΤΑ ΚΑΙ ΑΞΙΑ ΠΩΛΗΣΕΩΝ ΣΙΤΗΡΩΝ ΣΕ Σ.Π.Ε. ΚΑΤΑ ΕΙΔΟΣ, ΕΠΑΡΧΙΑ ΚΑΙ ΚΟΙΝΟΤΗΤΑ, 2009**

**TABLE 14(cont'd): QUANTITY AND SALES VALUE OF CEREALS TO COOPERATIVES BY TYPE, DISTRICT AND COMMUNITY, 2009**

Κωδ. Code	Επαρχία Δήμος/Κοινότητα District Municipality/Community <sup>1</sup>	Κριθάρι Barley		Σιτάρι Μαλακό και Σκληρό Soft and Durum Wheat		Σιφονάρι Oats	
		Ποσότητα (κιλά) Quantity (kilos)	Αξία Value €	Ποσότητα (κιλά) Quantity (kilos)	Αξία Value €	Ποσότητα (κιλά) Quantity (kilos)	Αξία Value €
5200	Ακρωτήρι -& Μονή Αγίου Νικολάου	1.579	213	0	0	0	0
5212	Επισκοπή	43.158	5.974	7.368	1.474	0	0
5222	Αυδήμου	342.211	46.208	0	0	0	0
5369	Κυπερούντα	10.526	1.474	0	0	0	0
<b>6</b>	<b>ΠΑΦΟΣ - PAFOS</b>	<b>341.579</b>	<b>46.854</b>	<b>1.368.000</b>	<b>325.652</b>	<b>10.526</b>	<b>2.421</b>
6000	Δήμος Πάφου	32.632	4.326	137.579	31.158	0	0
6026	Τάλα (Περ. Μονή Αγίου Νεοφύτου)	0	0	37.895	9.474	0	0
6101	Μανδριά	0	0	63.158	20.211	0	0
6122	Στρουμπί	0	0	68.421	16.116	0	0
6123	Πολέμι	0	0	111.579	25.855	0	0
6128	Λεμόνα	0	0	5.263	1.237	0	0
6220	Αμαργέτη	0	0	69.474	18.916	0	0
6305	Κρίτου Μαρόττου	0	0	5.474	1.259	0	0
6306	Φύτη	9.474	663	160.000	37.116	0	0
6307	Λάσα	0	0	5.263	1.211	0	0
6308	Δρύμου	29.474	3.891	21.789	5.012	0	0
6310	Σίμου	0	0	11.053	2.763	0	0
6320	Λυσός-&Αγ.Μερκούρ.&Σταυρός Ψώ	0	0	4.421	1.061	0	0
6330	Θελέτρα	0	0	1.368	316	0	0
6331	Γιόλου	0	0	28.947	6.733	0	0
6332	Πάνω Ακουρδάλεια	0	0	15.789	3.632	0	0
6335	Τέρα	36.842	4.974	0	0	0	0
6338	Χόλη	32.632	4.242	5.263	711	0	0
6340	Καραμουλλήδες	8.947	1.789	2.632	613	0	0
6341	Χρυσοχού	0	0	35.263	8.216	0	0
6343	Δήμος Πόλις	70.526	9.416	103.158	23.862	0	0
6345	Γουδί	0	0	38.947	9.075	0	0
6350	Κάτω Αρόδες	0	0	7.368	1.717	10.526	2.421
6352	Ίνεια	42.105	5.895	67.368	16.337	0	0
6353	Δρούσεια (Περιλ. Πιττόκοπος)	10.526	2.421	152.632	34.616	0	0
6360	Πελαθούσα -& Μύρμιγκωφ & Λίμνη	0	0	27.368	6.377	0	0
6363	Αργάκα	68.421	9.237	180.526	42.063	0	0

1. Οι ονομασίες των Δήμων και Κοινοτήτων στην Αγγλική παρουσιάζονται στο Παράρτημα 1 μαζί με τον αντίστοιχο κώδικα.

1. The names of Municipalities and Communities in English may be found in Appendix 1 together with their corresponding code.

**ΠΙΝΑΚΑΣ 15: ΠΟΣΟΤΗΤΑ ΚΑΙ ΑΞΙΑ ΠΩΛΗΣΕΩΝ ΣΙΤΗΡΩΝ ΣΕ ΆΛΛΟΥΣ ΚΑΤΑ ΕΙΔΟΣ, ΕΠΑΡΧΙΑ ΚΑΙ ΚΟΙΝΟΤΗΤΑ, 2009**  
**TABLE 15: QUANTITY AND SALES VALUE OF CEREALS TO OTHERS BY TYPE, DISTRICT AND COMMUNITY, 2009**

Κωδ. Code	Επαρχία Δήμος/Κοινότητα Municipality/Community <sup>1</sup>	Κριθάρι Barley		Σιτάρι Μαλακό και Σκληρό Soft and Durum Wheat		Σιφονάρι Oats		Σανός Hay		Αγρορόμπαλες Straw-rolls	
		Ποσότητα (κιλά) Quantity (kilos)	Αξία Value €	Ποσότητα (κιλά) Quantity (kilos)	Αξία Value €	Ποσότητα (κιλά) Quantity (kilos)	Αξία Value €	Ποσότητα (κιλά) Quantity (kilos)	Αξία Value €	Ποσότητα (κιλά) Quantity (kilos)	Αξία Value €
	<b>Σ Υ Ν Ο Λ Ο - Τ Ο Τ Α Λ</b>	<b>10.599.547</b>	<b>1.575.755</b>	<b>5.552.705</b>	<b>1.369.400</b>	<b>233.684</b>	<b>87.874</b>	<b>466.947</b>	<b>57.079</b>	<b>581.400</b>	<b>42.903</b>
1	ΛΕΥΚΩΣΙΑ - LEFKOSIA	2.555.168	344.756	112.084	28.704	9.474	1.421	294.316	33.289	178.316	14.717
3	ΑΜΜΟΧΩΣΤΟΣ - AMMOCHOSTOS	1.043.926	142.878	275.158	56.263	0	0	0	0	57.737	2.311
4	ΛΑΡΝΑΚΑ - LARNACA	4.865.516	799.027	2.359.895	591.982	0	0	169.474	23.262	339.032	25.560
5	ΛΕΜΕΣΟΣ - LEMESOS	57.042	7.565	9.789	1.753	1.053	526	3.158	527	6.316	316
6	ΠΑΦΟΣ - PAFOS	2.077.895	281.528	2.795.779	690.698	223.158	85.926	0	0	0	0
<b>1</b>	<b>ΛΕΥΚΩΣΙΑ - LEFKOSIA</b>	<b>2.555.168</b>	<b>344.756</b>	<b>112.084</b>	<b>28.704</b>	<b>9.474</b>	<b>1.421</b>	<b>294.316</b>	<b>33.289</b>	<b>178.316</b>	<b>14.717</b>
1012	Δήμος Στροβόλου	12.632	1.789	9.053	3.078	0	0	0	0	0	0
1013	Δήμος Αγλαντζιάς (Αγλαργιά)	232.211	36.936	0	0	0	0	0	0	0	0
1021	Δήμος Λακατάμειας	21.053	2.737	0	0	0	0	0	0	0	0
1023	Δήμος Λατσίων (Λακκιά)	14.000	1.820	0	0	0	0	0	0	0	0
1024	Γέρι	34.211	4.447	0	0	0	0	0	0	0	0
1103	Αγία Βαρβάρα	89.474	13.105	0	0	0	0	0	0	0	0
1109	Λυθροδόνας & Μονή Προφήτη Ηλία	73.684	8.842	0	0	0	0	0	0	0	0
1120	Ποταμιά	8.421	1.095	0	0	0	0	0	0	0	0
1207	Καλό Χωριό (Ορεινής)	12.421	1.677	0	0	0	0	0	0	0	0
1208	Μαλούντα	52.632	6.842	0	0	0	0	0	0	0	0
1209	Κλήρου	0	0	0	0	0	0	2.211	265	0	0
1211	Άγιος Ιωάννης (Μαλούντας)	16.842	2.324	0	0	0	0	0	0	0	0
1225	Τσέρι	3.158	379	0	0	0	0	4.211	442	0	0
1228	Επισκοπεύο	494.737	61.842	0	0	0	0	0	0	0	0
1232	Πάνο Δευτερά	21.053	2.842	0	0	0	0	0	0	0	0
1233	Κάτο Δευτερά	10.526	1.263	0	0	0	0	0	0	0	0
1240	Άγιοι Τριμιθιάς	32.632	4.701	0	0	9.474	1.421	0	0	0	0
1241	Παλατιμέτοχο	369.474	49.879	526	128	0	0	0	0	0	0
1242	Δένεια	0	0	0	0	0	0	0	0	0	0
1243	Κοκκινوترμιθιά	664.526	93.021	26.316	3.816	0	0	0	0	0	0
1244	Μάμμαρη	0	0	0	0	0	0	94.737	10.484	0	0

(συν.-cont'd)



ΠΙΝΑΚΑΣ 15(συν.): ΠΟΣΟΤΗΤΑ ΚΑΙ ΑΞΙΑ ΠΩΛΗΣΕΩΝ ΣΙΤΗΡΩΝ ΣΕ ΆΛΛΟΥΣ ΚΑΤΑ ΕΙΔΟΣ, ΕΠΑΡΧΙΑ ΚΑΙ ΚΟΙΝΟΤΗΤΑ, 2009  
TABLE 15(cont'd): QUANTITY AND SALES VALUE OF CEREALS TO OTHERS BY TYPE, DISTRICT AND COMMUNITY, 2009

Κωδ. Code	Επαρχία Δήμος/Κοινότητα Municipality/Community <sup>1</sup>	Κριθάρι Barley		Σιτάρι Μαλακό και Σκληρό Soft and Durum Wheat		Σιφονάρι Oats		Σανός Hay		Αγχυρόμπαλες Straw-rolls	
		Ποσότητα (κιλά) Quantity (kilos)	Αξία Value €	Ποσότητα (κιλά) Quantity (kilos)	Αξία Value €	Ποσότητα (κιλά) Quantity (kilos)	Αξία Value €	Ποσότητα (κιλά) Quantity (kilos)	Αξία Value €	Ποσότητα (κιλά) Quantity (kilos)	Αξία Value €
1326	Κάτω Μονή	0	0	4.211	1.011	0	0	0	0	0	0
1327	Ορούνα	8.421	1.347	2.105	211	0	0	0	0	0	0
1360	Ακάκι	71.547	9.693	51.789	12.839	0	0	0	0	0	0
1361	Περιστεράνα	5.505	743	6.611	1.467	0	0	0	0	0	0
1362	Ασπρομερίτης	0	0	947	218	0	0	0	0	0	0
1368	Μένικο	119.579	14.766	0	0	0	193.158	22.098	5.263	526	0
1404	Κακοπεριά -Πλατάνια,Αγ.Νικ.Στ.	31.695	4.137	0	0	0	0	0	0	0	0
1406	Γαλάτα	0	0	8.421	5.053	0	0	0	0	0	0
1407	Σινάρορος	49.474	6.948	0	0	0	0	0	0	0	0
1411	Ευρύχου	105.263	11.579	2.105	884	0	0	0	0	0	0
<b>3</b>	<b>ΑΜΜΟΧΩΣΤΟΣ - ΑΜΜΟΧΟΣΤΟΣ</b>	<b>1.043.926</b>	<b>142.878</b>	<b>275.158</b>	<b>56.263</b>	<b>0</b>	<b>0</b>	<b>0</b>	<b>57.737</b>	<b>2.311</b>	<b>0</b>
3100	Δήμος Αγίας Νάπας -& Αγία Θέκλα	17.000	2.211	0	0	0	0	0	0	0	0
3101	Δήμος Παραλιμνίου	628.242	84.589	167.368	32.347	0	0	0	0	0	0
3102	Δήμος Δερύνειας-Στροβύλ.&Α.Νικ.	12.832	1.754	0	0	0	0	0	0	0	0
3103	Σωτήρα	70.000	9.853	30.000	7.408	0	0	0	0	0	0
3105	Φρέναρος	116.011	15.953	5.158	1.113	0	0	0	0	0	0
3110	Αγόρου (& Μονή 'Αγιος Κενδέας)	1.116	151	53.684	11.005	0	0	0	0	0	0
3111	'Αχνα (Περλ. Δασάκι)	76.716	11.344	15.789	3.758	0	0	0	0	0	0
3114	Αγρίτου-Αγ. Γεώργιος&Βρυσούλας	122.011	17.024	3.158	632	0	0	0	0	0	0
<b>4</b>	<b>ΛΑΡΝΑΚΑ - LARNACA</b>	<b>4.865.516</b>	<b>799.027</b>	<b>2.359.895</b>	<b>591.982</b>	<b>0</b>	<b>169.474</b>	<b>23.262</b>	<b>339.032</b>	<b>25.560</b>	<b>0</b>
4000	Δήμος Λάρνακας	656.853	135.278	178.021	44.303	0	0	0	0	0	0
4010	Δήμος Αραδίπτου	121.053	16.342	0	0	0	0	0	0	0	0
4011	Λιβάδια	0	0	12.316	2.931	0	0	0	0	0	0
4012	Δρομολαξιά	335.042	48.974	95.211	31.860	0	0	0	0	0	0
4013	Μενεού	22.105	2.940	18.947	4.509	0	0	0	0	0	0
4101	Τρούλλοι	0	0	12.632	3.095	0	0	0	0	0	0
4102	Βορόκληνη(Οροκλήνη)	22.463	1.684	0	0	0	0	0	0	0	0

(συν.-cont'd)

ΠΙΝΑΚΑΣ 15(συν.): ΠΟΣΟΤΗΤΑ ΚΑΙ ΑΞΙΑ ΠΩΛΗΣΕΩΝ ΣΙΤΗΡΩΝ ΣΕ ΑΛΛΟΥΣ ΚΑΤΑ ΕΙΔΟΣ, ΕΠΑΡΧΙΑ ΚΑΙ ΚΟΙΝΟΤΗΤΑ, 2009  
TABLE 15(cont'd): QUANTITY AND SALES VALUE OF CEREALS TO OTHERS BY TYPE, DISTRICT AND COMMUNITY, 2009

Κωδ. Code	Επαρχία Δήμος/Κοινότητα District Municipality/Community <sup>1</sup>	Κριθάρι Barley		Σιτάρι Μαλακό και Σκληρό Soft and Durum Wheat		Σιφονάρι Oats		Σανός Hay		Αχυρόμπαλες Straw-rolls	
		Ποσότητα (κιλά) Quantity (kilos)	Αξία Value €	Ποσότητα (κιλά) Quantity (kilos)	Αξία Value €	Ποσότητα (κιλά) Quantity (kilos)	Αξία Value €	Ποσότητα (κιλά) Quantity (kilos)	Αξία Value €	Ποσότητα (κιλά) Quantity (kilos)	Αξία Value €
4104	Πύλα	203.716	27.415	28.421	7.247	0	0	0	0	0	0
4105	Ευλοτύμβου (Περλ.Δεκέλεια)	126.705	18.479	39.463	11.409	0	0	0	0	0	0
4106	Ορμίδα	0	0	12.632	3.284	0	0	0	0	0	0
4107	Ευλοφάγου	85.537	11.609	35.474	8.619	0	0	0	0	0	0
4110	Κίτι	692.895	157.896	484.937	125.429	0	0	0	0	0	0
4111	Περιβόλια	221.337	29.208	43.368	10.322	0	0	0	0	0	0
4112	Τερσεφάνου	49.474	6.784	8.421	1.937	0	0	0	0	0	0
4120	Μαζωτός	17.421	2.382	408.916	99.383	0	0	0	0	0	0
4121	Αλαμινός	106.305	13.763	211.800	51.518	0	0	0	0	0	0
4122	Αναφωτίδα	116.316	16.342	63.684	14.937	0	0	14.737	2.063	17.263	1.326
4124	Κιβισίλι	289.842	42.598	69.263	16.653	0	0	0	0	0	0
4125	Αλεθρικό	206.221	28.841	18.411	4.511	0	0	0	0	0	0
4126	Κλαυδιά	265.074	39.459	31.579	9.474	0	0	154.737	21.199	320.000	24.000
4127	Αγγλισίδες	617.895	102.068	0	0	0	0	0	0	0	0
4128	Μενόγεια	100.000	13.268	0	0	0	0	0	0	0	0
4202	Δήμος Αθιένου	0	0	66.737	15.876	0	0	0	0	0	0
4210	Καλό Χοριό	345.053	50.003	55.263	13.074	0	0	0	0	0	0
4213	Ψευδάς	20.737	2.903	0	0	0	0	0	0	0	0
4307	Άγιος Θεόδωρος	222.421	27.926	227.663	52.427	0	0	0	0	0	0
4309	Κορίνου	21.053	2.863	0	0	0	0	0	0	1.768	234
4312	Κάτω Δρυς	0	0	236.737	59.184	0	0	0	0	0	0
<b>5</b>	<b>ΛΕΜΕΣΟΣ - LEMESOS</b>	<b>57.042</b>	<b>7.565</b>	<b>9.789</b>	<b>1.753</b>	<b>1.053</b>	<b>526</b>	<b>3.158</b>	<b>527</b>	<b>6.316</b>	<b>316</b>
5000	Δήμος Λεμεσού	0	0	0	0	1.053	526	0	0	0	0
5021	Υγροννας	32.632	4.568	3.684	574	0	0	0	0	6.316	316
5022	Δήμος Κάτω Πολεμιδιών	0	0	842	126	0	0	0	0	0	0
5100	Παλόδεια	0	0	0	0	0	0	3.158	527	0	0
5221	Παραμάλι	24.411	2.997	0	0	0	0	0	0	0	0
5312	Λάνεια	0	0	5.263	1.053	0	0	0	0	0	0

(συν.-cont'd)

ΠΙΝΑΚΑΣ 15(συν.): ΠΟΣΟΤΗΤΑ ΚΑΙ ΑΞΙΑ ΠΩΛΗΣΕΩΝ ΣΙΤΗΡΩΝ ΣΕ ΆΛΛΟΥΣ ΚΑΤΑ ΕΙΔΟΣ, ΕΠΑΡΧΙΑ ΚΑΙ ΚΟΙΝΟΤΗΤΑ, 2009  
TABLE 15(cont'd): QUANTITY AND SALES VALUE OF CEREALS TO OTHERS BY TYPE, DISTRICT AND COMMUNITY, 2009

Κωδ. Code	Επαρχία Δήμος/Κοινότητα Municipality/Community <sup>1</sup>	Κριθάρι Barley		Σιτάρι Μαλακό και Σκληρό Soft and Durum Wheat		Σιφονάρι Oats		Σανός Hay		Αγρορόμπαλες Straw-rolls	
		Ποσότητα (κιλά) Quantity (kilos)	Αξία Value €	Ποσότητα (κιλά) Quantity (kilos)	Αξία Value €	Ποσότητα (κιλά) Quantity (kilos)	Αξία Value €	Ποσότητα (κιλά) Quantity (kilos)	Αξία Value €	Ποσότητα (κιλά) Quantity (kilos)	Αξία Value €
6	<b>ΠΑΦΟΣ - ΡΑΦΟΣ</b>	<b>2.077.895</b>	<b>281.528</b>	<b>2.795.779</b>	<b>690.698</b>	<b>223.158</b>	<b>85.926</b>	<b>0</b>	<b>0</b>	<b>0</b>	<b>0</b>
6000	Δήμος Πάφου	210.000	27.182	112.632	30.811	0	0	0	0	0	0
6010	Δήμος Γεροσκήπτου	237.368	31.462	219.474	51.614	0	0	0	0	0	0
6011	Κονιά	56.842	16.768	0	0	0	0	0	0	0	0
6012	Αγία Μαρινούδα	3.158	411	526	121	0	0	0	0	0	0
6013	Κολώνη (Περλ. Μονή Ανατολικό)	0	0	316	79	0	0	0	0	0	0
6022	Έμπα	21.053	2.737	47.368	10.895	0	0	0	0	0	0
6026	Τάλα (Περ. Μονή Αγίου Νεοφύτου)	47.368	57	0	0	0	0	0	0	0	0
6100	Κούκλια	228.947	34.905	0	0	0	0	0	0	0	0
6101	Μανδριά	97.368	12.987	114.211	25.195	0	0	0	0	0	0
6104	Τίμη	45.895	6.145	76.316	16.184	0	0	0	0	0	0
6106	Άγία Βαρβάρα	66.316	10.611	86.105	20.443	0	0	0	0	0	0
6107	Αναρίτα	114.211	15.661	36.316	8.116	0	0	0	0	0	0
6113	Νατά	0	0	1.842	423	0	0	0	0	0	0
6114	Χολέτρια	5.263	1.368	0	0	0	0	0	0	0	0
6115	Αξύλου	24.211	3.026	37.895	8.981	0	0	0	0	0	0
6121	Κοίλη	0	0	1.053	200	0	0	0	0	0	0
6122	Στρουμπί	5.263	974	94.737	22.453	13.684	2.874	0	0	0	0
6123	Πολέμι	0	0	0	0	25.263	9.789	0	0	0	0
6124	Καλλέπεια (Περλ. Μορόνερο)	0	0	10.000	2.311	0	0	0	0	0	0
6125	Λεπύμβου	0	0	1.579	371	0	0	0	0	0	0
6128	Λεμόνα	21.053	2.737	44.463	9.732	0	0	0	0	0	0
6129	Χούλου	0	0	5.579	1.282	0	0	0	0	0	0
6132	Κάθικας	0	0	737	147	4.211	1.895	0	0	0	0
6133	Δήμος Πέγειας-&Αγ.Γεώργ.Πέγειας	44.211	5.726	0	0	21.053	8.421	0	0	0	0
6210	Κελοκίδαρα	0	0	3.158	711	0	0	0	0	0	0
6220	Αμργέτη	0	0	56.842	13.642	0	0	0	0	0	0
6227	Στατός-Άγιος Φώτιος-&Αμπελίτης	0	0	63.158	19.158	0	0	0	0	0	0

(συν.-cont'd)

ΠΙΝΑΚΑΣ 15(συν.): ΠΟΣΟΤΗΤΑ ΚΑΙ ΑΞΙΑ ΠΩΛΗΣΕΩΝ ΣΙΤΗΡΩΝ ΣΕ ΆΛΛΟΥΣ ΚΑΤΑ ΕΙΔΟΣ, ΕΠΑΡΧΙΑ ΚΑΙ ΚΟΙΝΟΤΗΤΑ, 2009  
TABLE 15(cont'd): QUANTITY AND SALES VALUE OF CEREALS TO OTHERS BY TYPE, DISTRICT AND COMMUNITY, 2009

Κωδ. Code	Επαρχία Δήμος/Κοινότητα Municipality/Community <sup>1</sup>	Κριθάρι Barley		Σιτάρι Μαλακό και Σκληρό Soft and Durum Wheat		Σιφονάρι Oats		Σανός Hay		Αγρορόμπαλες Straw-rolls	
		Ποσότητα (κιλά) Quantity (kilos)	Αξία Value €	Ποσότητα (κιλά) Quantity (kilos)	Αξία Value €	Ποσότητα (κιλά) Quantity (kilos)	Αξία Value €	Ποσότητα (κιλά) Quantity (kilos)	Αξία Value €	Ποσότητα (κιλά) Quantity (kilos)	Αξία Value €
6231	Ασπρογιά	0	0	0	0	6.316	1.895	0	0	0	0
6302	Κανναβίου (Περλ. Μελαμού)	36.842	4.421	67.368	15.516	0	0	0	0	0	0
6306	Φύτη	26.316	3.553	10.526	2.421	0	0	0	0	0	0
6308	Δρύμου	0	0	26.316	6.053	0	0	0	0	0	0
6310	Σίμου	156.842	21.111	774.211	195.383	0	0	0	0	0	0
6315	Φιλούσα (Χρυσοχούς)	0	0	41.053	10.263	0	0	0	0	0	0
6318	Μελάδεια	0	0	25.263	6.189	0	0	0	0	0	0
6320	Λυσός-&Αγ.Μερκούρ.&Σταυρός Ψόκ.	126.316	9.474	78.316	18.169	0	0	0	0	0	0
6321	Περιστερώνα	68.421	8.895	111.053	31.063	0	0	0	0	0	0
6331	Γιόλου	0	0	110.000	26.679	0	0	0	0	0	0
6340	Καραμουλλήδες	0	0	42.105	10.105	0	0	0	0	0	0
6341	Χρυσοχού	8.421	1.137	0	0	0	0	0	0	0	0
6343	Δήμος Πόλις	8.421	1.937	17.158	5.184	0	0	0	0	0	0
6345	Γουδί	12.000	1.665	16.000	3.760	0	0	0	0	0	0
6352	Ίνεια	89.474	14.100	98.947	30.947	5.263	2.105	0	0	0	0
6353	Αρούσσεια (Περλ. Πιττόκοπος)	0	0	52.632	12.263	147.368	58.947	0	0	0	0
6360	Πελαθούσα -& Μύριγκορφ & Λίμνη	7.368	943	16.842	3.924	0	0	0	0	0	0
6361	Κυνούσα	0	0	12.632	2.943	0	0	0	0	0	0
6363	Αργάκα	299.474	40.352	217.895	52.125	0	0	0	0	0	0
6368	Στενή	9.474	1.184	63.158	14.842	0	0	0	0	0	0

1. Οι ονομασίες των Δήμων και Κοινοτήτων στην Αγγλική παρουσιάζονται στο Παράρτημα 1 μαζί με τον αντίστοιχο κώδικα.

1. The names of Municipalities and Communities in English may be found in Appendix 1 together with their corresponding code.

**ΠΙΝΑΚΑΣ 16: ΣΥΝΟΛΙΚΕΣ ΚΡΑΤΗΣΕΙΣ ΣΙΤΗΡΩΝ ΑΠΟ ΤΟΥΣ ΠΑΡΑΓΩΓΟΥΣ ΚΑΤΑ ΕΙΔΟΣ, ΕΠΑΡΧΙΑ ΚΑΙ ΚΟΙΝΟΤΗΤΑ, 2009**

**TABLE 16: TOTAL WITHHOLDINGS BY PRODUCERS BY TYPE, DISTRICT AND COMMUNITY, 2009**

(τόνοι-tons)							
Κωδ. Code	Επαρχία Δήμος/Κοινότητα District Municipality/Community <sup>1</sup>	Κριθάρι Barley	Σιτάρι Μαλακό και Σκληρό Soft and Durum Wheat	Σιφονάρι Oats	Σανός Hay	Άχυρο Straw	Άχυρόμπαλες Straw-rolls
	<b>Σ Υ Ν Ο Λ Ο - Τ Ο Τ Α Λ</b>	<b>9.222</b>	<b>855</b>	<b>1.530</b>	<b>90.267</b>	<b>493</b>	<b>14.462</b>
1	ΛΕΥΚΩΣΙΑ - LEFKOSIA	3.120	161	62	11.764	4	2.687
3	ΑΜΜΟΧΩΣΤΟΣ - AMMOCHOSTOS	721	31	2	6.803	0	729
4	ΛΑΡΝΑΚΑ - LARNACA	2.989	313	122	49.333	3	2.684
5	ΛΕΜΕΣΟΣ - LEMESOS	218	3	30	6.372	19	214
6	ΠΑΦΟΣ - PAFOS	2.174	347	1.313	15.996	467	8.147
<b>1</b>	<b>ΛΕΥΚΩΣΙΑ - LEFKOSIA</b>	<b>3.120</b>	<b>161</b>	<b>62</b>	<b>11.764</b>	<b>4</b>	<b>2.687</b>
1000	Δήμος Λευκωσίας	29	0	1	378	0	11
1010	Δήμος Αγίου Δομετίου	23	0	0	133	0	24
1011	Δήμος Έγκωμης	0	0	0	7	0	139
1012	Δήμος Στροβόλου	2	0	0	1.101	0	0
1013	Δήμος Αγλαντζιάς (Αγλαγγιά)	24	0	0	373	0	9
1021	Δήμος Λακατάμειας	283	16	0	663	0	186
1023	Δήμος Λατσιών (Λακκιά)	0	0	0	137	0	0
1024	Γέρι	7	0	0	328	0	2
1100	Σιά	21	0	0	37	0	0
1101	Μαθιάτης	16	26	26	45	0	0
1102	Αλάμπρα	4	0	0	0	0	0
1103	Αγία Βαρβάρα	0	0	0	740	0	0
1104	Κοτσιάτης	0	0	0	140	0	0
1105	Νήσου	0	0	0	111	0	0
1106	Πέρα Χωριό	29	0	0	194	0	8
1107	Δήμος Ιδαλίου	0	0	0	637	0	0
1108	Λύμπια	253	0	0	1.259	0	329
1109	Λυθροδόνας & Μονή Προφήτη Ηλία	263	0	32	1	0	197
1120	Ποταμιά	0	0	0	557	0	0
1206	Άγιος Επιφάνιος (Ορεινής)	0	0	0	30	0	0
1207	Καλό Χωριό (Ορεινής)	5	0	0	6	0	0
1208	Μαλούντα	14	0	0	0	0	0
1210	Αρεδιού	0	0	0	227	0	0
1211	Άγιος Ιωάννης (Μαλούντας)	24	0	0	47	0	0
1222	Αναλιόντας (Περ. Μονή Αρχ.Μιχ.)	68	0	0	0	0	0
1223	Καμπιά	5	6	0	0	0	0
1224	Μαργί	0	0	0	187	0	0
1225	Τσέρι	159	1	1	287	0	67
1226	Πολιτικό -Μονή Αγ.Ηρακλ.&Φιλάνι	4	0	0	47	0	0
1227	Πέρα	35	2	0	122	0	13
1228	Επισκοπεϊό	32	0	0	0	0	0
1229	Ψιμολόφου	3	0	0	7	0	11
1230	Εργάτες	16	0	0	25	0	5
1232	Πάνω Δευτερά	2	0	0	7	0	7
1240	Άγιοι Τριμιθιάς	35	7	0	362	0	44
1241	Παλαιομέτοχο	332	2	0	661	0	499
1242	Δένεια	0	0	0	30	0	0
1243	Κοκκινοτριμιθιά	882	0	0	320	0	541
1244	Μάμμαρη	0	0	0	57	0	0

(συν.-cont'd)

**ΠΙΝΑΚΑΣ 16(συν.): ΣΥΝΟΛΙΚΕΣ ΚΡΑΤΗΣΕΙΣ ΣΙΤΗΡΩΝ ΑΠΟ ΤΟΥΣ ΠΑΡΑΓΩΓΟΥΣ ΚΑΤΑ ΕΙΔΟΣ, ΕΠΑΡΧΙΑ ΚΑΙ ΚΟΙΝΟΤΗΤΑ, 2009**

**TABLE 16(cont'd): TOTAL WITHHOLDINGS BY PRODUCERS BY TYPE, DISTRICT AND COMMUNITY, 2009**

(τόνοι-tons)							
Κωδ. Code	Επαρχία Δήμος/Κοινότητα District Municipality/Community <sup>1</sup>	Κριθάρι Barley	Σιτάρι Μαλακό και Σκληρό Soft and Durum Wheat	Σιφονάρι Oats	Σανός Hay	Άχυρο Straw	Άχυρόμπαλες Straw-rolls
1244	Μάμμαρη	0	0	0	57	0	0
1300	Παλαιχώρι Μόρφου	0	0	0	2	0	0
1301	Ασκάς	0	0	0	1	0	0
1322	Νικητάρι (Περιλ. Ασίνου)	43	0	0	28	0	20
1323	Βυζακιά	0	3	0	0	0	0
1324	Αγία Μαρίνα (Ξυλιάτου)	8	1	0	21	0	5
1326	Κάτω Μονή	0	2	0	0	0	0
1327	Ορούντα	27	18	0	164	0	6
1329	Κάτω Κουτραφάς (Περιλ. Μάνδρες)	6	0	0	0	0	7
1330	Ποτάμι	20	0	0	15	0	8
1360	Ακάκι	100	18	0	976	0	55
1361	Περιστερώνα	89	25	0	603	4	48
1362	Αστρομερίτης	83	14	0	403	0	32
1368	Μένικο	31	5	0	87	0	190
1400	Σπήλια	1	0	0	0	0	0
1404	Κακοπετριά -Πλατάνια,Αγ.Νικ.Στ.	0	1	0	0	0	0
1406	Γαλάτα	3	7	0	3	0	2
1407	Σινάορος	11	1	0	0	0	24
1409	Τεμβριά	32	0	0	0	0	0
1411	Ευρύχου	6	2	0	74	0	114
1412	Φλάσου	88	1	3	124	0	84
<b>3</b>	<b>ΑΜΜΟΧΩΣΤΟΣ - ΑΜΜΟΧΟΣΤΟΣ</b>	<b>721</b>	<b>31</b>	<b>2</b>	<b>6.803</b>	<b>0</b>	<b>729</b>
3100	Δήμος Αγίας Νάπας -& Αγία Θέκλα	1	0	0	4	0	8
3101	Δήμος Παραλμνίου	97	4	0	72	0	38
3102	Δήμος Δερύνειας-Στροβίλ.&Α.Νικ.	11	0	0	6	0	1
3103	Σωτήρα	177	8	0	602	0	225
3104	Λιοπέτρι	14	0	0	94	0	50
3105	Φρέναρος	219	0	0	765	0	258
3110	Αυγόρου (& Μονή 'Αγιος Κενδέας)	115	9	0	2.215	0	37
3111	'Αχνα (Περιλ. Δασάκι)	8	9	0	1.821	0	8
3114	Αχερίτου-Αγ. Γεώργιος&Βρυσούλες	79	0	2	1.223	0	106
<b>4</b>	<b>ΛΑΡΝΑΚΑ - LARNACA</b>	<b>2.989</b>	<b>313</b>	<b>122</b>	<b>49.333</b>	<b>3</b>	<b>2.684</b>
4000	Δήμος Λάρνακας	56	21	0	998	0	94
4010	Δήμος Αραδίππου	64	6	3	6.787	0	49
4011	Λιβάδια	11	9	0	652	0	0
4012	Δρομολαξιά	65	0	0	2.355	0	69
4013	Μενεού	7	0	0	80	0	15
4100	Κελλιά	18	22	0	283	0	29
4101	Τρούλλοι	11	0	0	3.054	0	5
4102	Βορόκληνη(Ορόκληνη)	11	0	0	406	0	20
4103	Αβδελλερό	0	0	0	674	0	0
4104	Πύλα	0	0	0	293	0	0
4105	Ξυλοτύμβου (Περιλ.Δεκέλεια)	107	42	8	1.542	0	73
4106	Ορμίδεια	0	11	0	1.249	0	12
4107	Ξυλοφάγου	50	10	0	1.133	0	126

(συν.-cont'd)

**ΠΙΝΑΚΑΣ 16(συν.): ΣΥΝΟΛΙΚΕΣ ΚΡΑΤΗΣΕΙΣ ΣΙΤΗΡΩΝ ΑΠΟ ΤΟΥΣ ΠΑΡΑΓΩΓΟΥΣ ΚΑΤΑ ΕΙΔΟΣ, ΕΠΑΡΧΙΑ ΚΑΙ ΚΟΙΝΟΤΗΤΑ, 2009**

**TABLE 16(cont'd): TOTAL WITHHOLDINGS BY PRODUCERS BY TYPE, DISTRICT AND COMMUNITY, 2009**

(τόνοι-tons)

Κωδ. Code	Επαρχία Δήμος/Κοινότητα District Municipality/Community <sup>1</sup>	Κριθάρι Barley	Σιτάρι Μαλακό και Σκληρό Soft and Durum Wheat	Σιφονάρι Oats	Σανός Hay	Άχυρο Straw	Άχυρόμπαλες Straw-rolls
4110	Κίτι	2	6	0	2.814	0	118
4111	Περιβόλια	11	0	0	24	0	5
4112	Τερσεφάνου	21	0	0	325	0	5
4120	Μαζωτός	17	34	0	221	0	16
4121	Αλαμινός	44	0	0	239	0	45
4122	Αναφωτίδα	7	0	0	1.357	0	25
4124	Κιβισίλι	60	2	0	423	0	77
4125	Αλεθρικό	75	0	0	1.830	0	64
4126	Κλαυδιά	158	0	0	2.652	3	80
4127	Αγγλισίδες	28	11	15	438	0	37
4128	Μενόγεια	18	0	0	127	0	34
4202	Δήμος Αθιένου	710	93	92	13.108	0	195
4210	Καλό Χωριό	292	2	0	943	0	555
4211	Αγία Άννα	0	0	0	37	0	0
4212	Μοσφιλωτή	137	0	0	762	0	158
4213	Ψευδάς	0	0	0	74	0	0
4214	Πυργά-Μονή Σταυροβ.&Αγ.Βαρβάρα	0	0	0	188	0	5
4215	Κόρνος(Περίλ.Μονή Αγίας Θέκλας)	45	0	0	54	0	17
4300	Ζύγι	0	0	0	20	0	0
4301	Μαρί (Περίλ. Βασιλικό)	80	8	0	138	0	66
4302	Καλαβασός	10	0	0	633	0	61
4304	Χοιροκοιτία	57	0	0	428	0	49
4306	Μαρώνι	6	0	0	281	0	74
4307	Άγιος Θεόδωρος	54	15	5	482	0	77
4308	Σκαρίνου	58	0	0	303	0	67
4309	Κοφίνου	699	21	0	1.664	0	362
4311	Δήμος Πάνω Λευκάρων	0	0	0	261	0	0
<b>5</b>	<b>ΛΕΜΕΣΟΣ - LEMESOS</b>	<b>218</b>	<b>3</b>	<b>30</b>	<b>6.372</b>	<b>19</b>	<b>214</b>
5000	Δήμος Λεμεσού	0	0	0	3.274	0	0
5011	Δήμος Μέσα Γειτονιάς	0	1	0	18	0	0
5020	Πάνω Πολεμίδα	32	0	0	255	0	19
5021	Ύψωνας	14	0	1	69	0	26
5022	Δήμος Κάτω Πολεμιδιών	52	0	0	17	0	2
5200	Ακρωτήρι -& Μονή Αγίου Νικολάου	0	0	0	3	0	1
5210	Κολόσσι	5	0	0	122	0	5
5211	Ερήμη	6	0	0	3	0	0
5212	Επισκοπή	4	0	1	70	3	4
5220	Πρασιό (Αυδήμου)	0	0	0	13	0	0
5221	Παραμάλι	18	0	0	252	4	30
5222	Αυδήμου	67	0	14	1.123	0	103
5223	Πλατανίστεια	0	0	0	32	0	0
5224	Άγιος Θωμάς	0	1	0	6	0	0
5225	Αλέκτορα	0	0	0	131	0	0
5226	Ανώγυρα	0	0	1	100	0	0
5227	Πισσούρι	3	0	0	125	0	3
5303	Κάτω Κιβίδες	8	0	6	0	11	0

(συν.-cont'd)

**ΠΙΝΑΚΑΣ 16(συν.): ΣΥΝΟΛΙΚΕΣ ΚΡΑΤΗΣΕΙΣ ΣΙΤΗΡΩΝ ΑΠΟ ΤΟΥΣ ΠΑΡΑΓΩΓΟΥΣ ΚΑΤΑ ΕΙΔΟΣ, ΕΠΑΡΧΙΑ ΚΑΙ ΚΟΙΝΟΤΗΤΑ, 2009**

**TABLE 16(cont'd): TOTAL WITHHOLDINGS BY PRODUCERS BY TYPE, DISTRICT AND COMMUNITY, 2009**

(τόνοι-tons)

Κωδ. Code	Επαρχία Δήμος/Κοινότητα District Municipality/Community <sup>1</sup>	Κριθάρι Barley	Στάρι Μαλακό και Σκληρό Soft and Durum Wheat	Σιφονάρι Oats	Σανός Hay	Άχυρο Straw	Άχυρόμπαλες Straw-rolls
5308	Πάχνα	6	0	7	758	0	22
5312	Λάνεια	2	2	0	0	1	0
<b>6</b>	<b>ΠΑΦΟΣ - PAFOS</b>	<b>2.174</b>	<b>347</b>	<b>1.313</b>	<b>15.996</b>	<b>467</b>	<b>8.147</b>
6000	Δήμος Πάφου	20	11	5	133	1	16
6010	Δήμος Γεροσκήπου	16	1	0	202	15	9
6011	Κονιά	0	0	0	44	0	53
6012	Αγία Μαρινούδα	0	0	0	54	0	0
6013	Κολώνη (Περιλ. Μονή Ανατολικό)	0	0	0	0	0	0
6014	Αχέλεια	95	0	0	91	0	145
6020	Χλώρακας	0	0	0	111	0	0
6021	Λέμπα	13	0	0	2.532	8	0
6022	Έμπα	5	5	6	95	66	0
6024	Μέσα Χωριό	0	0	0	0	1	0
6025	Μεσόγη	14	0	0	0	0	0
6026	Τάλα (Περ. Μονή Αγίου Νεοφύτου)	5	0	0	0	0	0
6100	Κούκλια	60	0	0	254	0	60
6101	Μανδριά	53	0	0	75	0	10
6102	Νικόκλεια	0	0	0	81	0	0
6104	Τίμη	1	3	0	47	0	4
6106	Άγία Βαρβάρα	16	0	0	3	0	13
6107	Αναρίτα	24	16	11	870	0	194
6113	Νατά	0	0	0	224	0	0
6114	Χολέτρια	11	0	11	36	0	24
6115	Αξύλου	6	0	0	497	0	5.895
6120	Τσάδα	1	1	0	0	20	0
6121	Κοίλη	9	3	3	3	14	0
6122	Στρουμπί	1	16	2	17	0	0
6123	Πολέμι	1	24	8	0	0	0
6124	Καλλέπεια (Περιλ. Μορόνερο)	0	2	0	16	0	1
6125	Λετύμβου	7	0	8	14	1	28
6128	Λεμόνα	6	3	2	17	4	0
6129	Χούλου	16	11	8	55	20	0
6130	Ακουρσός	0	0	0	17	0	0
6132	Κάθικας	0	3	0	0	0	0
6133	Δήμος Πέγειας-&Αγ.Γεώργ.Πέγειας	46	2	792	364	0	60
6200	Πάνω Αρχιμανδρίτα-& Κάτω Αρχιμ.	0	0	0	12	0	0
6201	Φασούλα	6	0	0	0	0	1
6205	Άγιος Γεώργιος	0	0	0	136	0	0
6206	Σταυροκόκνου	1	0	0	6	3	0
6208	Τραχυπέδουλα	6	4	5	11	0	5
6210	Κελοκέδαρα	0	1	0	17	5	0
6220	Αμαργέτη	18	0	0	429	0	19
6224	Γαλαταριά	0	0	0	5	0	0
6225	Κοιλίνεια	0	0	4	13	0	0
6227	Στατός-Άγιος Φώτιος-&Αμπελίτης	0	11	0	95	25	6
6231	Ασπρογιά	0	0	1	39	0	0

(συν.-cont'd)



**ΠΙΝΑΚΑΣ 16(συν.): ΣΥΝΟΛΙΚΕΣ ΚΡΑΤΗΣΕΙΣ ΣΙΤΗΡΩΝ ΑΠΟ ΤΟΥΣ ΠΑΡΑΓΩΓΟΥΣ ΚΑΤΑ ΕΙΔΟΣ, ΕΠΑΡΧΙΑ ΚΑΙ ΚΟΙΝΟΤΗΤΑ, 2009**

**TABLE 16(cont'd): TOTAL WITHHOLDINGS BY PRODUCERS BY TYPE, DISTRICT AND COMMUNITY, 2009**

(τόνοι-tons)

Κωδ. Code	Επαρχία Δήμος/Κοινότητα District Municipality/Community <sup>1</sup>	Κριθάρι Barley	Σιτάρι Μαλακό και Σκληρό Soft and Durum Wheat	Σιφονάρι Oats	Σανός Hay	Άχυρο Straw	Άχυρόμπαλες Straw-rolls
6300	Ψάθι	0	0	0	194	0	0
6301	'Αγιος Δημητριανός	0	0	0	3	0	0
6302	Κανναβιού (Περιλ. Μελαμιού)	1	2	0	15	0	0
6305	Κρίτου Μαρόττου	0	0	5	63	0	0
6306	Φύτη	66	17	18	4.301	46	23
6307	Λάσα	3	2	0	0	3	3
6308	Δρύμου	2	8	0	0	0	0
6310	Σίμου	272	59	47	968	77	252
6315	Φιλούσα (Χρυσοχούς)	0	1	0	57	0	59
6318	Μελάδεια	15	0	4	68	0	53
6320	Λυσός-&Αγ.Μερκούρ.&Σταυρός Ψώκ	0	11	0	0	0	11
6321	Περιστερώνα	24	8	4	281	51	4
6330	Θελέτρα	2	4	2	0	0	0
6331	Γιόλου	1	4	0	0	4	11
6332	Πάνω Ακουρδάλεια	0	1	0	2	0	2
6334	Κάτω Ακουρδάλεια	0	0	0	4	0	0
6338	Χόλη	2	2	3	5	2	0
6340	Καραμουλλήδες	169	0	13	21	0	186
6341	Χρυσοχού	84	0	8	105	0	89
6343	Δήμος Πόλις	148	2	4	348	8	129
6352	'Ινεια	123	31	39	1.171	68	116
6353	Δρούσεια (Περιλ. Πιττόκοπος)	511	30	278	1.335	25	411
6355	Ανδρολίκου	18	0	0	84	0	11
6360	Πελαθούσα -& Μύρμιγκωφ & Λίμνη	111	11	7	207	0	144
6363	Αργάκα	41	22	13	38	0	0
6365	Αγία Μαρίνα (Χρυσοχούς)	14	0	0	23	0	9
6367	Πομός (Περιλ. Παλιάμπελα)	63	6	0	64	0	61
6368	Στενή	48	11	3	22	0	32

1. Οι ονομασίες των Δήμων και Κοινοτήτων στην Αγγλική παρουσιάζονται στο Παράρτημα 1 μαζί με τον αντίστοιχο κώδικα.

1. The names of Municipalities and Communities in English may be found in Appendix 1 together with their corresponding code.

**ΠΙΝΑΚΑΣ 17.1: ΠΟΣΟΤΗΤΑ ΣΙΤΗΡΩΝ ΠΟΥ ΚΡΑΤΗΘΗΚΕ ΑΠΟ ΤΟΥΣ ΠΑΡΑΓΩΓΟΥΣ ΓΙΑ ΚΑΤΑΝΑΛΩΣΗ/ΜΕΤΑΠΟΙΗΣΗ ΚΑΤΑ ΕΙΔΟΣ ΚΑΙ ΕΠΑΡΧΙΑ, 2009**

**TABLE 17.1: QUANTITY OF CEREALS WITHHELD BY PRODUCERS FOR CONSUMPTION/MANUFACTURE BY TYPE AND DISTRICT, 2009**

(κιλά-kilos)

Επαρχία District	Κριθάρι Barley	Σιτάρι Σκληρό Durum Wheat	Σιφονάρι Oats	Σανός Hay	Αχυρόμπαλες Straw-rolls
<b>ΣΥΝΟΛΟ - TOTAL</b>	<b>8.737</b>	<b>97.137</b>	<b>1.579</b>	<b>50.368</b>	<b>53.579</b>
ΛΕΥΚΩΣΙΑ - LEFKOSIA	0	47.537	0	8.263	14.737
ΑΜΜΟΧΩΣΤΟΣ - AMMOCHOSTOS	842	0	0	0	3.158
ΛΑΡΝΑΚΑ - LARNACA	0	316	0	0	4.105
ΛΕΜΕΣΟΣ - LEMESOS	0	968	0	0	0
ΠΑΦΟΣ - PAFOS	7.895	48.316	1.579	42.105	31.579

**ΠΙΝΑΚΑΣ 17.2: ΠΟΣΟΤΗΤΑ ΣΙΤΗΡΩΝ ΠΟΥ ΚΡΑΤΗΘΗΚΕ ΑΠΟ ΤΟΥΣ ΠΑΡΑΓΩΓΟΥΣ ΓΙΑ ΣΠΟΡΟ ΚΑΤΑ ΕΙΔΟΣ ΚΑΙ ΕΠΑΡΧΙΑ, 2009**

**TABLE 17.2: QUANTITY OF CEREALS WITHHELD BY PRODUCERS FOR SEED BY TYPE AND DISTRICT, 2009**

(κιλά-kilos)

Επαρχία District	Κριθάρι Barley	Σιτάρι Μαλακό και Σκληρό Soft and Durum Wheat	Σιφονάρι Oats	Σανός Hay	Άχυρο και Αχυρόμπαλες Straw and Straw-rolls
<b>ΣΥΝΟΛΟ - TOTAL</b>	<b>2.553.358</b>	<b>621.495</b>	<b>345.211</b>	<b>726.600</b>	<b>166.316</b>
ΛΕΥΚΩΣΙΑ - LEFKOSIA	1.047.684	92.474	26.842	171.263	106.842
ΑΜΜΟΧΩΣΤΟΣ - AMMOCHOSTOS	331.958	28.263	2.105	0	1.579
ΛΑΡΝΑΚΑ - LARNACA	742.295	257.305	119.158	555.337	25.263
ΛΕΜΕΣΟΣ - LEMESOS	96.579	2.295	24.632	0	11.579
ΠΑΦΟΣ - PAFOS	334.842	241.158	172.474	0	21.053

**ΠΙΝΑΚΑΣ 17.3: ΠΟΣΟΤΗΤΑ ΣΙΤΗΡΩΝ ΠΟΥ ΚΡΑΤΗΘΗΚΕ ΑΠΟ ΤΟΥΣ ΠΑΡΑΓΩΓΟΥΣ ΓΙΑ ΖΩΟΤΡΟΦΗ ΚΑΤΑ ΕΙΔΟΣ ΚΑΙ ΕΠΑΡΧΙΑ, 2009**

**TABLE 17.3: QUANTITY OF CEREALS WITHHELD BY PRODUCERS FOR FEEDING STUFF BY TYPE AND DISTRICT, 2009**

(κιλά-kilos)

Επαρχία District	Κριθάρι Barley	Σιτάρι Μαλακό και Σκληρό Soft and Durum Wheat	Σιφονάρι Oats	Σανός Hay	Άχυρο και Αχυρόμπαλες Straw and Straw-rolls
<b>ΣΥΝΟΛΟ - TOTAL</b>	<b>6.660.326</b>	<b>136.000</b>	<b>1.183.474</b>	<b>89.490.495</b>	<b>14.734.895</b>
ΛΕΥΚΩΣΙΑ - LEFKOSIA	2.072.526	20.526	35.474	11.584.450	2.569.979
ΑΜΜΟΧΩΣΤΟΣ - AMMOCHOSTOS	388.663	3.158	0	6.803.063	724.337
ΛΑΡΝΑΚΑ - LARNACA	2.246.253	55.263	3.158	48.777.570	2.657.811
ΛΕΜΕΣΟΣ - LEMESOS	121.147	0	5.474	6.371.611	221.558
ΠΑΦΟΣ - PAFOS	1.831.737	57.053	1.139.368	15.953.800	8.561.211

**ΜΕΡΟΣ Γ: ΠΑΡΑΡΤΗΜΑΤΑ**

**PART C: APPENDICES**



**APPENDIX 1.: LIST OF MUNICIPALITIES AND COMMUNITIES BY DISTRICT**

**1.1: LIST OF MUNICIPALITIES AND COMMUNITIES BY DISTRICT IN ASCENDING ORDER OF CODING**

Code	District Municipality / Community
1	<b>LEFKOSIA</b>
1000	Lefkosia Municipality
1010	Agios Dometios Municipality
1011	Egkomi Municipality
1012	Strovolos Municipality
1013	Aglantzia Municipality - Aglangia
1021	Lakatameia Municipality
1022	Anthoupoli Refugee Housing Est.
1023	Latsia Municipality (Lakkia)
1024	Geri
1100	Sia
1101	Mathiatis
1102	Alampra
1103	Agia Varvara
1104	Kotsiatis
1105	Nisou
1106	Pera Chorio
1107	Dali Municipality
1108	Lympia
1109	Lythrodontas & Moni Profiti Elia
1110	Louroukina
1120	Potamia
1121	Agios Sozomenos
1122	Pyrogi
1132	Mandres
1200	Kampi
1201	Farmakas
1202	Apliki
1203	Lazanias (Incl. Moni Machaira)
1204	Gourri
1205	Fikardou (Incl.Pyrgos Settling)
1206	Agios Epifanios (Oreinis)
1207	Kalo Chorio (Oreinis)
1208	Malounta
1209	Klirou
1210	Arediou
1211	Agios Ioannis (Malountas)
1212	Agrokipia
1213	Mitsero (Incl. Moni Ag. Pantel.)
1220	Kapedes
1221	Kataliontas
1222	Analiontas - Incl. Moni Arch.Mic.
1223	Kampia
1224	Margi
1225	Tseri
1226	Politiko - Moni Ag. Irakl. & Filani
1227	Pera
1228	Episkopeio
1229	Psimolofou
1230	Ergates
1231	Anageia
1232	Pano Deftera

**1.2: LIST OF MUNICIPALITIES AND COMMUNITIES BY DISTRICT IN ALPHABETICAL ORDER**

Code	District Municipality / Community
1	<b>LEFKOSIA</b>
1402	Agia Eirini
1324	Agia Marina (Xyliatou)
1103	Agia Varvara
1325	Agioi Iliofotoi
1240	Agioi Trimithias
1010	Agios Dometios Municipality
1206	Agios Epifanios (Oreinis)
1414	Agios Epifanios (Soleas)
1431	Agios Georgios (Lefkas)
1321	Agios Georgios Kafkallou
1211	Agios Ioannis (Malountas)
1430	Agios Nikolaos (Lefkas)
1121	Agios Sozomenos
1405	Agios Theodoros (Soleas)
1462	Agios Theodoros (Tillirias)
1248	Agios Vasileios
1013	Aglantzia Municipality - Aglangia
1212	Agrokipia
1360	Akaki
1102	Alampra
1308	Alithinou
1302	Alona
1455	Ammadies
1231	Anageia
1222	Analiontas - Incl. Moni Arch.Mic.
1443	Angolemi
1022	Anthoupoli Refugee Housing Est.
1202	Apliki
1210	Arediou
1301	Askas
1362	Astromeritis
1363	Avlona
1107	Dali Municipality
1242	Deneia
1011	Egkomi Municipality
1228	Episkopeio
1230	Ergates
1411	Evrychou
1201	Farmakas
1205	Fikardou (Incl.Pyrgos Settling)
1412	Flasou
1303	Fterikoudi
1406	Galata
1425	Gerakies
1024	Geri
1245	Gerolakkos
1204	Gourri
1404	Kakopetria - Platania, Ag. Nic. St.
1408	Kaliana
1207	Kalo Chorio (Oreinis)
1424	Kalopanagiotis - Orkontas, I. Lamp.

**APPENDIX 1.: LIST OF MUNICIPALITIES AND COMMUNITIES BY DISTRICT**

**1.1: LIST OF MUNICIPALITIES AND COMMUNITIES BY DISTRICT IN ASCENDING ORDER OF CODING**

Code	District Municipality / Community
1233	Kato Deftera
1240	Agioi Trimithias
1241	Palaioметоcho
1242	Deneia
1243	Kokkinotrimithia
1244	Mammari
1245	Gerolakkos
1248	Agios Vasileios
1300	Palaichori Morfou
1301	Askas
1302	Alona
1303	Fterikoudi
1304	Polystypos
1305	Lagoudera
1306	Saranti
1307	Livadia
1308	Alithinou
1309	Platanistasa
1310	Palaichori Oreinis
1320	Xyliatos
1321	Agios Georgios Kafkallou
1322	Nikitari (Incl. Asinou)
1323	Vyzakia
1324	Agia Marina (Xyliatou)
1325	Agioi Iliofotoi
1326	Kato Moni
1327	Orounta
1328	Pano Koutrafas
1329	Kato Koutrafas (Incl. Mandres)
1330	Potami
1350	Pano Zodeia
1360	Akaki
1361	Peristerona
1362	Astromeritis
1363	Avlona
1364	Katokopia
1366	Masari
1368	Meniko
1400	Spilia
1402	Agia Eirini
1403	Kannavia (Incl. Kapoura)
1404	Kakopetria - Platania, Ag. Nic. St.
1405	Agios Theodoros (Soleas)
1406	Galata
1407	Sinaoros
1408	Kaliana
1409	Temvria
1410	Korakou (Incl. Agroladou)
1411	Evrychou
1412	Flasou
1414	Agios Epifanios (Soleas)
1415	Linou

**1.2: LIST OF MUNICIPALITIES AND COMMUNITIES BY DISTRICT IN ALPHABETICAL ORDER**

Code	District Municipality / Community
1200	Kampi
1223	Kampia
1427	Kampos
1403	Kannavia (Incl. Kapoura)
1220	Kapedes
1221	Kataliontas
1233	Kato Deftera
1329	Kato Koutrafas (Incl. Mandres)
1326	Kato Moni
1457	Kato Pyrgos
1364	Katokopia
1416	Katydata
1209	Klirou
1464	Kokkina
1243	Kokkinotrimithia
1410	Korakou (Incl. Agroladou)
1104	Kotsiatis
1305	Lagoudera
1021	Lakatameia Municipality
1023	Latsia Municipality (Lakkia)
1203	Lazanias (Incl. Moni Machaira)
1000	Lefkosia Municipality
1415	Linou
1307	Livadia
1110	Louroukina
1108	Lympia
1109	Lythrodontas & Moni Profiti Elia
1208	Malounta
1244	Mammari
1132	Mandres
1224	Margi
1366	Masari
1101	Mathiatis
1368	Meniko
1213	Mitsero (Incl. Moni Ag. Pantel.)
1422	Moutoullas
1421	Mylikouri
1322	Nikitari (Incl. Asinou)
1105	Nisou
1423	Oikos
1327	Orounta
1461	Pachyammos
1300	Palaichori Morfou
1310	Palaichori Oreinis
1241	Palaioметоcho
1232	Pano Deftera
1328	Pano Koutrafas
1456	Pano Pyrgos
1350	Pano Zodeia
1420	Pedoulas
1227	Pera
1106	Pera Chorio

**APPENDIX 1.: LIST OF MUNICIPALITIES AND COMMUNITIES BY DISTRICT**

**1.1: LIST OF MUNICIPALITIES AND COMMUNITIES BY DISTRICT IN ASCENDING ORDER OF CODING**

**1.2: LIST OF MUNICIPALITIES AND COMMUNITIES BY DISTRICT IN ALPHABETICAL ORDER**

Code	District Municipality / Community
1416	Katydata
1417	Skouriotissa (Foukasa)
1420	Pedoulas
1421	Mylikouri
1422	Moutoullas
1423	Oikos
1424	Kalopanagiotis - Orkontas, I. Lamp.
1425	Gerakies
1426	Tsakistra (Incl. Moni Kykkou)
1427	Kampos
1430	Agios Nikolaos (Lefkas)
1431	Agios Georgios (Lefkas)
1432	Petra
1443	Angolemi
1450	Variseia
1455	Ammadies
1456	Pano Pyrgos
1457	Kato Pyrgos
1460	Pigenia (Incl. Haleri)
1461	Pachyammos
1462	Agios Theodoros (Tillirias)
1464	Kokkina
3	<b>AMMOCHOSTOS</b>
3100	Agia Napa Municipal. - Ag. Thekla
3101	Paralimni Municipality
3102	Deryneia Munic. - Strovil. & A. Nik.
3103	Sotira
3104	Liopetri
3105	Frenaros
3110	Avgorou (& Moni Agios Kendeas)
3111	Achna (Incl. Dasaki)
3114	Acheritou - Ag. Georgios & Vrysoul.
4	<b>LARNACA</b>
4000	Larnaca Municipality
4010	Aradippou Municipality
4011	Livadia
4012	Dromolaxia
4013	Meneou
4100	Kellia
4101	Troulloi
4102	Voroklini (Oroklini)
4103	Avdellero
4104	Pyla
4105	Xylotymvou (Incl. Dekeleia)
4106	Ormideia
4107	Xylofagou
4110	Kiti
4111	Perivolia
4112	Tersefanou
4113	Softades
4120	Mazotos
4121	Alaminos

Code	District Municipality / Community
1361	Peristerona
1432	Petra
1460	Pigenia (Incl. Haleri)
1309	Platanistasa
1226	Politiko - Moni Ag. Irakl. & Filani
1304	Polystypos
1330	Potami
1120	Potamia
1229	Psimolofou
1122	Pyrogi
1306	Saranti
1100	Sia
1407	Sinaoros
1417	Skouriotissa (Foukasa)
1400	Spilia
1012	Strovolos Municipality
1409	Temvria
1426	Tsakistra (Incl. Moni Kykkou)
1225	Tseri
1450	Variseia
1323	Vyzakia
1320	Xyliatos
3	<b>AMMOCHOSTOS</b>
3114	Acheritou - Ag. Georgios & Vrysoul.
3111	Achna (Incl. Dasaki)
3100	Agia Napa Municipal. - Ag. Thekla
3110	Avgorou (& Moni Agios Kendeas)
3102	Deryneia Munic. - Strovil. & A. Nik.
3105	Frenaros
3104	Liopetri
3101	Paralimni Municipality
3103	Sotira
4	<b>LARNACA</b>
4211	Agia Anna
4318	Agioi Vavatsinias
4307	Agios Theodoros
4121	Alaminos
4125	Alethriko
4122	Anafotida
4127	Anglisides
4123	Aplanta
4010	Aradippou Municipality
4202	Athienou Municipality
4103	Avdellero
4304	Choirokoitia
4216	Delikipos
4012	Dromolaxia
4302	Kalavasos
4210	Kalo Chorio
4312	Kato Drys
4310	Kato Lefkara
4100	Kellia

**APPENDIX 1.: LIST OF MUNICIPALITIES AND COMMUNITIES BY DISTRICT**

**1.1: LIST OF MUNICIPALITIES AND COMMUNITIES BY DISTRICT IN ASCENDING ORDER OF CODING**

Code	District Municipality / Community
4122	Anafotida
4123	Aplanta
4124	Kivisili
4125	Alethriko
4126	Klavdia
4127	Anglisides
4128	Menogeia
4201	Petrofani
4202	Athienou Municipality
4210	Kalo Chorio
4211	Agia Anna
4212	Mosfiloti
4213	Psevdas
4214	Pyrga - Moni Stavrov. & Ag. Varvaras
4215	Kornos (Incl. Moni Agias Theklas)
4216	Delikipos
4217	Kochi
4300	Zygi
4301	Mari (Incl. Vasiliko)
4302	Kalavastos
4303	Tochni
4304	Choirokoitia
4305	Psematismenos
4306	Maroni
4307	Agios Theodoros
4308	Skarinou
4309	Kofinou
4310	Kato Lefkara
4311	Pano Lefkara Municipality
4312	Kato Drys
4313	Vavla (Incl. Moni Agiou Mina)
4314	Lageia
4315	Ora (Incl. Drapia and Parsata)
4316	Melini
4317	Odou
4318	Agioi Vavatsinias
4319	Vavatsinia
5	<b>LEMESOS</b>
5000	Lemesos Municipality
5011	Mesa Geitonia Municipality
5012	Agios Athanasios Municipality
5013	Germasogeia Municipality
5020	Pano Polemidia
5021	Ypsonas
5022	Kato Polemidia Municipality
5100	Palodeia
5101	Paramytha & Moni Panagias Evang.
5102	Spitali
5103	Fasoula
5104	Mathikoloni
5105	Gerasa
5106	Apsiou

**1.2: LIST OF MUNICIPALITIES AND COMMUNITIES BY DISTRICT IN ALPHABETICAL ORDER**

Code	District Municipality / Community
4110	Kiti
4124	Kivisili
4126	Klavdia
4217	Kochi
4309	Kofinou
4215	Kornos (Incl. Moni Agias Theklas)
4314	Lageia
4000	Larnaca Municipality
4011	Livadia
4301	Mari (Incl. Vasiliko)
4306	Maroni
4120	Mazotos
4316	Melini
4013	Meneou
4128	Menogeia
4212	Mosfiloti
4317	Odou
4315	Ora (Incl. Drapia and Parsata)
4106	Ormideia
4311	Pano Lefkara Municipality
4111	Perivolia
4201	Petrofani
4305	Psematismenos
4213	Psevdas
4104	Pyla
4214	Pyrga - Moni Stavrov. & Ag. Varvaras
4308	Skarinou
4113	Softades
4112	Tersefanou
4303	Tochni
4101	Troulloi
4319	Vavatsinia
4313	Vavla (Incl. Moni Agiou Mina)
4102	Voroklini (Oroklini)
4107	Xylofagou
4105	Xylyotymvou (Incl. Dekeleia)
4300	Zygi
5	<b>LEMESOS</b>
5305	Agios Amvrosios
5012	Agios Athanasios Municipality
5340	Agios Dimitrios
5310	Agios Georgios
5361	Agios Ioannis
5143	Agios Konstantinos
5316	Agios Mamas
5142	Agios Pavlos
5360	Agios Theodoros
5306	Agios Therapon
5224	Agios Thomas
5124	Agios Tychon
5367	Agridia
5366	Agros



**APPENDIX 1.: LIST OF MUNICIPALITIES AND COMMUNITIES BY DISTRICT**

**1.1: LIST OF MUNICIPALITIES AND COMMUNITIES BY DISTRICT IN ASCENDING ORDER OF CODING**

**1.2: LIST OF MUNICIPALITIES AND COMMUNITIES BY DISTRICT IN ALPHABETICAL ORDER**

Code	District Municipality / Community	Code	District Municipality / Community
5107	Apesia	5137	Akapnou
5108	Korfi	5200	Akrotiri & Moni Agiou Nikolaou
5109	Limnatis	5123	Akrounta
5110	Kapileio	5302	Alassa
5120	Mouttagiaka	5225	Alektora
5121	Armenochori	5226	Anogyra
5122	Foinikaria	5107	Apesia
5123	Akrounta	5106	Apsiou
5124	Agios Tychon	5141	Arakapas
5125	Parekklesia	5121	Armenochori
5126	Pentakomo	5322	Arsos
5127	Monagroulli	5130	Asgata (Inc. Metalleia Plateies)
5128	Moni	5201	Asomatos (Incl. Fasouri)
5129	Pyrgos	5222	Avdimou
5130	Asgata (Inc. Metalleia Plateies)	5368	Chandria
5131	Vasa (Kellakiou)	5140	Dierona
5132	Sanida	5320	Dora
5133	Prastio (Kellakiou)	5311	Doros
5134	Klonari	5364	Dymes
5135	Vikla	5212	Episkopi
5136	Kellaki & Moni Zoodochou Pigis	5138	Eptagoneia
5137	Akapnou	5211	Erimi
5138	Eptagoneia	5103	Fasoula
5140	Dierona	5352	Foini (Incl. Moni Trooditissas)
5141	Arakapas	5122	Foinikaria
5142	Agios Pavlos	5105	Gerasa
5143	Agios Konstantinos	5013	Germasogeia Municipality
5144	Sykopetra	5321	Gerovasa (Trozena)
5145	Louvaras	5146	Kalo Chorio (Incl. Athrakos)
5146	Kalo Chorio (Incl. Athrakos)	5343	Kaminaria
5147	Zoopigi	5213	Kantou
5200	Akrotiri & Moni Agiou Nikolaou	5110	Kapileio
5201	Asomatos (Incl. Fasouri)	5354	Kato Amiantos
5202	Tserkezoi	5303	Kato Kivides
5203	Trachoni	5362	Kato Mylos
5210	Kolossi	5350	Kato Platres (Tornarides)
5211	Erimi	5022	Kato Polemidia Municipality
5212	Episkopi	5136	Kellaki & Moni Zoodochou Pigis
5213	Kantou	5323	Kissousa
5214	Sotira - Symvoulos & Sterakovou	5134	Klonari
5220	Prastio (Avdimou)	5331	Koilani
5221	Paramali	5210	Kolossi
5222	Avdimou	5108	Korfi
5223	Platanisteia	5317	Kouka
5224	Agios Thomas	5369	Kyperounta
5225	Alektora	5312	Laneia
5226	Anogyra	5000	Lemosos Municipality
5227	Pissouri	5345	Lemithou
5300	Souni - Zanakia	5109	Limnatis
5302	Alassa	5307	Lofou
5303	Kato Kivides	5145	Louvaras
5304	Pano Kivides	5324	Malia

**APPENDIX 1.: LIST OF MUNICIPALITIES AND COMMUNITIES BY DISTRICT**

**1.1: LIST OF MUNICIPALITIES AND COMMUNITIES BY DISTRICT IN ASCENDING ORDER OF CODING**

Code	District Municipality / Community
5305	Agios Amvrosios
5306	Agios Therapon
5307	Lofou
5308	Pachna
5310	Agios Georgios
5311	Doros
5312	Laneaia
5313	Silikou
5314	Monagri & Moni Panagias Amasgou
5315	Trimiklini
5316	Agios Mamas
5317	Kouka
5318	Moniatis - Mesa Pot., Saittas, Fyl.
5320	Dora
5321	Gerovasa (Trozena)
5322	Arsos
5323	Kissousa
5324	Malia
5325	Vasa (Koilaniou)
5326	Vouni
5327	Pera Pedi
5328	Mandria
5329	Potamiou
5330	Omodos
5331	Koilani
5340	Agios Dimitrios
5341	Palaiomylos
5342	Prodromos (Incl. Trikoukka)
5343	Kaminaria
5344	Treis Elies
5345	Lemithou
5350	Kato Platres (Tornarides)
5351	Pano Platres (Incl. Troodos)
5352	Foini (Incl. Moni Trooditissas)
5354	Kato Amiantos
5360	Agios Theodoros
5361	Agios Ioannis
5362	Kato Mylos
5363	Potamitissa
5364	Dymes
5365	Pelendri (Incl. Kardama)
5366	Agros
5367	Agridia
5368	Chandria
5369	Kyperounta
6	<b>PAFOS</b>
6000	Pafos Municipality
6010	Geroskipou Municipality
6011	Konia
6012	Agia Marinouda
6013	Koloni (Incl. Moni Anatoliko)
6014	Acheleia

**1.2: LIST OF MUNICIPALITIES AND COMMUNITIES BY DISTRICT IN ALPHABETICAL ORDER**

Code	District Municipality / Community
5328	Mandria
5104	Mathikoloni
5011	Mesa Geitonia Municipality
5314	Monagri & Moni Panagias Amasgou
5127	Monagroulli
5128	Moni
5318	Moniatis - Mesa Pot., Saittas, Fyl.
5120	Mouttagiaka
5330	Omodos
5308	Pachna
5341	Palaiomylos
5100	Palodeia
5304	Pano Kivides
5351	Pano Platres (Incl. Troodos)
5020	Pano Polemidia
5221	Paramali
5101	Paramytha & Moni Panagias Evang.
5125	Parekklesia
5365	Pelendri (Incl. Kardama)
5126	Pentakomo
5327	Pera Pedi
5227	Pissouri
5223	Platanisteia
5329	Potamiou
5363	Potamitissa
5220	Prastio (Avdimou)
5133	Prastio (Kellakiou)
5342	Prodromos (Incl. Trikoukka)
5129	Pyrgos
5132	Sanida
5313	Silikou
5214	Sotira - Symvoulos & Sterakovou
5300	Souni - Zanakia
5102	Spitali
5144	Sykopetra
5203	Trachoni
5344	Treis Elies
5315	Trimiklini
5202	Tserkezoi
5131	Vasa (Kellakiou)
5325	Vasa (Koilaniou)
5135	Vikla
5326	Vouni
5021	Ypsonas
5147	Zoopigi
6	<b>PAFOS</b>
6014	Acheleia
6365	Agia Marina (Chrysochous)
6221	Agia Marina (Kelokedaron)
6012	Agia Marinouda
6106	Agia Varvara
6301	Agios Dimitrianos

**APPENDIX 1.: LIST OF MUNICIPALITIES AND COMMUNITIES BY DISTRICT**

**1.1: LIST OF MUNICIPALITIES AND COMMUNITIES BY DISTRICT IN ASCENDING ORDER OF CODING**

**1.2: LIST OF MUNICIPALITIES AND COMMUNITIES BY DISTRICT IN ALPHABETICAL ORDER**

Code	District Municipality / Community	Code	District Municipality / Community
6020	Chlorakas	6205	Agios Georgios
6021	Lempa	6219	Agios Ioannis (Incl. Malounta)
6022	Empa	6369	Agios Isidoros
6023	Tremithousa	6218	Agios Nikolaos (Incl. Peravasa)
6024	Mesa Chorio	6130	Akoursos
6025	Mesogi	6220	Amargeti
6026	Tala (Inc. Moni Agiou Neofytou)	6311	Anadiou
6027	Kissonerga	6107	Anarita
6100	Kouklia	6355	Androlikou
6101	Mandria	6363	Argaka
6102	Nikokleia	6217	Arminou
6103	Souskiou	6111	Armou
6104	Timi	6231	Asprogia
6106	Agia Varvara	6115	Axylou
6107	Anarita	6020	Chlorakas
6108	Foinikas	6114	Choletria
6110	Marathounta	6338	Choli
6111	Armou	6129	Choulou
6112	Episkopi	6341	Chrysochou
6113	Nata	6353	Drouseia (Incl. Pittokopos)
6114	Choletria	6308	Drymou
6115	Axylou	6116	Eledio
6116	Eledio	6022	Empa
6120	Tsada	6112	Episkopi
6121	Koili	6313	Evretou
6122	Stroumpi	6223	Faleia
6123	Polemi	6201	Fasoula
6124	Kallepeia (Incl. Moronero)	6315	Filousa (Chrysochous)
6125	Letymvou	6216	Filousa (Kelokedaron)
6126	Pitargou (Incl. Kato Panagia)	6108	Foinikas
6127	Kourdaka	6306	Fyti
6128	Lemona	6224	Galataria
6129	Choulou	6010	Geroskipou Municipality
6130	Akoursos	6364	Gialia
6132	Kathikas	6331	Giolou
6133	Pegeia Mun. & Ag. Georg. Pegeias	6345	Goudi
6200	Pano Archimandrita & Kato Arch.	6352	Ineia
6201	Fasoula	6124	Kallepeia (Incl. Moronero)
6202	Moussere	6302	Kannaviou (Incl. Melamiou)
6203	Maronas	6340	Karamoullides
6204	Mamonia	6132	Kathikas
6205	Agios Georgios	6334	Kato Akourdaleia
6206	Stavrokonnou	6350	Kato Arodes
6207	Prastio	6213	Kedares
6208	Trachypedoula	6210	Kelokedara
6210	Kelokedara	6212	Kidasi
6211	Salamiou	6316	Kios (Istinjo)
6212	Kidasi	6027	Kissonerga
6213	Kedares	6121	Koili
6214	Mesana	6225	Koilinea
6215	Praitori	6013	Koloni (Incl. Moni Anatoliko)
6216	Filousa (Kelokedaron)	6011	Konia

**APPENDIX 1.: LIST OF MUNICIPALITIES AND COMMUNITIES BY DISTRICT**

**1.1: LIST OF MUNICIPALITIES AND COMMUNITIES BY DISTRICT IN ASCENDING ORDER OF CODING**

**1.2: LIST OF MUNICIPALITIES AND COMMUNITIES BY DISTRICT IN ALPHABETICAL ORDER**

Code	District Municipality / Community
6216	Filousa (Kelokedaron)
6217	Arminou
6218	Agios Nikolaos (Incl. Peravasa)
6219	Agios Ioannis (Incl. Malounta)
6220	Amargeti
6221	Agia Marina (Kelokedaron)
6222	Pentalia
6223	Faleia
6224	Galataria
6225	Koilinea
6226	Vretsia
6227	Statos - Agios Fotios & Ampelitis
6228	Lapithiou
6229	Mamontali
6230	Pano Panagia - Moni Chryso. & Agia
6231	Asprogia
6300	Psathi
6301	Agios Dimitrianos
6302	Kannaviou (Incl. Melamiou)
6303	Thrinia (Drinia)
6304	Milia
6305	Kritou Marottou
6306	Fyti
6307	Lasa
6308	Drymou
6310	Simou
6311	Anadiou
6312	Sarama
6313	Evretou
6314	Trimithousa
6315	Filousa (Chrysochous)
6316	Kios (Istinjo)
6317	Zacharia
6318	Meladeia
6319	Melandra
6320	Lysos - Ag.Merkour. & Stavros Pso.
6321	Peristerona
6330	Theletra
6331	Giolou
6332	Pano Akourdaleia
6333	Miliou - Moni Agion Anargyron
6334	Kato Akourdaleia
6335	Tera
6336	Kritou Tera
6337	Skoulli
6338	Choli
6339	Loukrounou
6340	Karamoullides
6341	Chrysochou
6343	Polis Municipality
6344	Neo Chorio (In. Loutra Afroditis)
6345	Goudi

Code	District Municipality / Community
6011	Konia
6100	Kouklia
6127	Kourdaka
6305	Kritou Marottou
6336	Kritou Tera
6361	Kynousa
6228	Lapithiou
6307	Lasa
6128	Lemona
6021	Lempa
6125	Letymvou
6370	Livadi
6339	Loukrounou
6320	Lysos - Ag.Merkour. & Stavros Pso.
6362	Makounta
6204	Mamonia
6229	Mamontali
6101	Mandria
6110	Marathounta
6203	Maronas
6318	Meladeia
6319	Melandra
6024	Mesa Chorio
6214	Mesana
6025	Mesogi
6304	Milia
6333	Miliou - Moni Agion Anargyron
6202	Mousere
6113	Nata
6366	Nea Dimmata
6344	Neo Chorio (In. Loutra Afroditis)
6102	Nikokleia
6000	Pafos Municipality
6200	Pano Archimandrita & Kato Arch.
6351	Pano Arodes
6230	Pano Panagia - Moni Chryso. & Agia
6332	Pano Akourdaleia
6133	Pegeia Mun. & Ag. Georg. Pegeias
6360	Pelathousa - Mirmigkof & Limni
6222	Pentalia
6321	Peristerona
6126	Pitargou (Incl. Kato Panagia)
6123	Polemi
6343	Polis Municipality
6367	Pomos (Incl. Paliampela)
6215	Praitori
6207	Prastio
6300	Psathi
6211	Salamiou
6312	Sarama
6310	Simou
6337	Skoulli

**APPENDIX 1.: LIST OF MUNICIPALITIES AND COMMUNITIES BY DISTRICT**

**1.1: LIST OF MUNICIPALITIES AND COMMUNITIES BY DISTRICT IN ASCENDING ORDER OF CODING**

Code	District Municipality / Community
6350	Kato Arodes
6351	Pano Arodes
6352	Ineia
6353	Drouseia (Incl. Pittokopos)
6355	Androlikou
6360	Pelathousa - Mirmigkof & Limni
6361	Kynousa
6362	Makounta
6363	Argaka
6364	Gialia
6365	Agia Marina (Chrysochous)
6366	Nea Dimmata
6367	Pomos (Incl. Paliampela)
6368	Steni
6369	Agios Isidoros
6370	Livadi

**1.2: LIST OF MUNICIPALITIES AND COMMUNITIES BY DISTRICT IN ALPHABETICAL ORDER**

Code	District Municipality / Community
6103	Souskiou
6227	Statos - Agios Fotios & Ampelitis
6206	Stavrokonnou
6368	Steni
6122	Stroumpi
6026	Tala (Inc. Moni Agiou Neofytou)
6335	Tera
6330	Theletra
6303	Thrinia (Drinia)
6104	Timi
6208	Trachypedoula
6023	Tremithousa
6314	Trimithousa
6120	Tsada
6226	Vretsia
6317	Zacharia





ΚΥΠΡΙΑΚΗ ΔΗΜΟΚΡΑΤΙΑ  
ΣΤΑΤΙΣΤΙΚΗ ΥΠΗΡΕΣΙΑ

ΚΛΑΔΟΣ ΓΕΩΡΓΙΚΩΝ ΣΤΑΤΙΣΤΙΚΩΝ  
ΤΗΛΕΦΩΝΑ: 22602213, 22605124  
ΦΑΞ: 22602770

Το περιεχόμενο του ερωτηματολογίου  
είναι **ΕΜΠΙΣΤΕΥΤΙΚΟ** και η παροχή  
στοιχείων **ΥΠΟΧΡΕΩΤΙΚΗ**  
(Νόμος 15(1)2000)

## ΕΡΕΥΝΑ ΠΑΡΑΓΩΓΗΣ ΣΙΤΗΡΩΝ ΓΙΑ ΤΟ ΕΤΟΣ 2009

### ΕΡΩΤΗΜΑΤΟΛΟΓΙΟ

Δήμος/Κοινότητα: .....

--	--	--	--	--	--	--	--	--	--

Αύξων Αρ. Ερωτηματολογίου στο Δήμο/Κοινότητα:

--	--	--	--

Αρ.ερωτηματολογίου Απογραφής

--	--	--	--	--	--	--	--	--	--	--	--	--	--	--	--	--	--	--	--

Αλλαγή Δήμου / Κοινότητας

Ναι  1 Όχι  2



#### Γενικές πληροφορίες για την έρευνα

1. Η έρευνα διεξάγεται με βάση τον περί Στατιστικής Νόμο καθώς και σχετικό κανονισμό της Ε.Ε. και καλύπτει τα σιτηρά.
2. Σκοπός της έρευνας είναι η εξακρίβωση στοιχείων: α) για τα χαρακτηριστικά της εκμετάλλευσης, β) για τις καλλιεργηθείσες εκτάσεις με βάση το είδος των σιτηρών γ) την ολική παραγωγή των καλλιεργειών και πως διανέμεται αυτή και τις τιμές που εξασφαλίζει ο καλλιεργητής.
3. Περίοδος αναφοράς της έρευνας είναι 1η Οκτωβρίου 2008 - 30 Σεπτεμβρίου 2009.
4. Οι εκτάσεις γράφονται σε δεκάρια με ένα δεκαδικό ψηφίο.

**ΚΑΤΑΣΤΑΣΗ ΛΕΙΤΟΥΡΓΙΑΣ ΤΗΣ ΕΚΜΕΤΑΛΛΕΥΣΗΣ**

Ο κάτοχος της εκμετάλλευσης παραμένει ο ίδιος; **ΝΑΙ 1** **ΟΧΙ 2** **ΔΕΝ ΕΓΙΝΕ 3**

(Πήγαινε στην επόμενη σελίδα)

**Στοιχεία Νέων Κατόχων**

	<u>1</u>	<u>2</u>	<u>3</u>
<b>Επίθετο</b>			
<b>Όνομα</b>			
<b>ΑΤ</b>			
<b>Διεύθυνση</b>			
<b>ΤΤ</b>			
<b>Δήμος/ Κοινότητα</b>			
<b>Τηλ</b>			
<b>Κινητό</b>			
<b>Εταιρεία</b>			
<b>Σχέση με προηγούμενο κάτοχο</b>			

- |            |                   |                   |                    |
|------------|-------------------|-------------------|--------------------|
| 1. Σύζυγος | 3. Εγγόνι         | 5. Άλλος συγγενής | 7. Ενοικιαστής     |
| 2. Παιδί   | 4. Γονέας/Πεθερός | 6. Αγοραστής      | 8. Δεν καθορίστηκε |

**ΛΟΓΟΙ ΠΟΥ ΔΕΝ ΚΑΤΑΓΡΑΦΗΚΕ Ο ΚΑΤΟΧΟΣ ΤΗΣ ΕΚΜΕΤΑΛΛΕΥΣΗΣ:**

- |   |                                       |  |
|---|---------------------------------------|--|
| 1. Είναι πολυάσχολος                        | 5. Εγκατέλειψε την εκμετάλλευση       | 9. Απεβίωσε (Προσωρινά δεν ασχολείται κανένας άλλος) |
| 2. Αρνείται να δώσει στοιχεία               | 6. Άλλαξε την χρήση της εκμεταλλευσης | 10. Λείπει στο Εξωτερικό                             |
| 3. Δεν μπορεί να δώσει στοιχεία ( Άρρωστος) | 7. Είναι άγνωστος                     | 11. Εγκατελειμμένο σπίτι                             |
| 4. Δεν ασχολείται προσωρινά                 | 8. ΧΓΤ < 1 δεκάριο                    | 12. Άγνωστος Λόγος                                   |

**ΓΙΑ ΕΠΙΣΗΜΗ ΧΡΗΣΗ**

Μετά από διερεύνηση να διαγραφεί ο δεκαψήφιος του ερωτηματολογίου λόγω διπλογραφίας με τον πιο κάτω δεκαψήφιο:

□	□	□	□	□	□	□	□	□	□
---	---	---	---	---	---	---	---	---	---

Ελέγχθηκε από: \_\_\_\_\_

\_\_\_\_\_

Υπογραφή



**ΣΤΟΙΧΕΙΑ ΚΑΤΟΧΟΥ ΚΑΙ ΧΑΡΑΚΤΗΡΙΣΤΙΚΑ ΕΚΜΕΤΑΛΛΕΥΣΗΣ**

Αριθμός κάρτας

Υπάρχουν αλλαγές στα στοιχεία του κατόχου;

Ναι

Όχι

**A ΣΤΟΙΧΕΙΑ ΚΑΤΟΧΟΥ ΤΗΣ ΕΚΜΕΤΑΛΛΕΥΣΗΣ**

Επώνυμο

Όνομα

Πατρώνυμο

Έτος γέννησης  Αρ. πολιτικής ταυτότητας

Επωνυμία   
(αν η εκμετάλλευση δεν είναι ατομική)

**Διεύθυνση κατοικίας του κατόχου**

Οδός  Αριθμός

Ταχ. Κώδικας  Τηλέφωνο

**B ΧΑΡΑΚΤΗΡΙΣΤΙΚΑ ΕΚΜΕΤΑΛΛΕΥΣΗΣ**

Η εκμετάλλευση είναι: Ατομική  Εταιρική  Δημόσιο ή ΝΠΔΔ  Άλλης μορφής

A' Αριθμός δήλωσης στον Οργανισμό Αγροτικών Πληρωμών

B' Αριθμός δήλωσης στον Οργανισμό Αγροτικών Πληρωμών

Είναι η εκμετάλλευση εγγεγραμμένη στο Φ.Π.Α. ; Ναι  Όχι

Αν είναι εγγεγραμμένη  
Αρ. Μητρώου Φ.Π.Α.

Έχετε άλλη επιχείρηση που είναι εγγεγραμμένη στο Φ.Π.Α.; Ναι  Όχι

**ΕΚΤΑΣΕΙΣ ΚΑΙ ΠΑΡΑΓΩΓΗ ΣΙΤΗΡΩΝ ΓΙΑ ΤΟ ΕΤΟΣ 2009**

**Αριθμός κάρτας** 2

Χρήση σπόρου	Ποσότητα σπόρου (κιλά/δεκάριο)	Τιμή/τόνο (ευρώ)
'	'	'
'	'	'
'	'	'
'	'	'
'	'	'

Καλλιεργηθείσα έκταση για σπόρο 2008-2009 (δεκάρια)		Έκταση για σπόρο που έχει θεριστεί 2008-2009 (δεκάρια)
Αρδευθείσα	Μη αρδευθείσα	
7	8	9
'	'	'
'	'	'
'	'	'
'	'	'

Καλλιεργηθείσα έκταση για σπόρο 2008-2009 (δεκάρια)		Έκταση για σπόρο που έχει θεριστεί 2008-2009 (δεκάρια)
Αρδευθείσα	Μη αρδευθείσα	
4	5	6
'	'	'
'	'	'
'	'	'
'	'	'

Είδος	Κώδικας	Καλλιεργηθείσα έκταση 2007-2008 (δεκάρια)
1	2	3
Κριθάρι	101	'
Σιτάρι σκληρό	102	'
Σιτάρι μαλακό	103	'
Σιφονάρι	104	'

Πωλήσεις σε άλλους	Ποσότητα (τόνοι)	Τιμή πώλησης ανά τόνο (ευρώ)	Συνολική αξία πωλήσεων (ευρώ)

Πωλήσεις σε Σ.Π.Ε.		Συνολική αξία πωλήσεων (ευρώ)
Ποσότητα (τόνοι)	Τιμή πώλησης ανά τόνο (ευρώ)	
16	17	18

Πωλήσεις σε γεωργούς-κτηνοτρόφους		Συνολική αξία πωλήσεων (ευρώ)
Ποσότητα (τόνοι)	Τιμή πώλησης ανά τόνο (ευρώ)	
13	14	15

Είδος	Κώδικας	Ολική παραγωγή 2009 (τόνοι)
1	2	12
Κριθάρι	101	
Σιτάρι σκληρό	102	
Σιτάρι μαλακό	103	
Σιφονάρι	104	
Σανός	105	
Άχυρο	106	
Αχυρόμαλας	107	

Το άθροισμα των στηλών 12+27 πρέπει να είναι ίσο με το άθροισμα των στηλών 13+16+19+22+23+24+25+26. Σε περίπτωση που δεν είναι ίσο, να διευκρινίζονται οι λόγοι.

**ΕΚΤΑΣΕΙΣ ΚΑΙ ΠΑΡΑΓΩΓΗ ΣΙΤΗΡΩΝ ΓΙΑ ΤΟ ΕΤΟΣ 2009**

**Αριθμός κάρτας**

**2**

Είδος	Κώδικας	Κρατήσεις από παραγωγό για			Απόλλειες (τόνοι)	Τελικό Απόθεμα 30/9/09 (τόνοι)	Αρχικό απόθεμα 1/10/08 (τόνοι)
		Κατανάλωση-μεταποίηση (τόνοι)	Σπόρο (τόνοι)	Ζωοτροφή (τόνοι)			
1	2	22	23	24	25	26	27
Κριθάρι	101						
Σιτάρι σκληρό	102						
Σιτάρι μαλακό	103						
Σιφονάρι	104						
Σανός	105						
Άχυρο	106						
Αχυρόμπαλες	107						

Το άθροισμα των σιτηρών 12+27 πρέπει να είναι ίσο με το άθροισμα των σιτηρών 13+16+19+22+23+24+25+26. Σε περίπτωση που δεν είναι ίσο, να διευκρινίζονται οι λόγοι.

<b><u>ΠΛΗΡΟΦΟΡΙΕΣ ΓΙΑ ΤΗΝ ΣΥΝΕΝΤΕΥΞΗ</u></b>		
Έχετε πάρει κάποια επιδότηση;	1. ΝΑΙ	2. ΟΧΙ
Είσαστε μέλος σε κάποια οργάνωση σιτηροπαραγωγών;	1. ΝΑΙ Δηλώστε:..... .....	2. ΟΧΙ
Είναι η σιτοκαλλιέργεια η κύρια σας απασχόληση;	1. ΝΑΙ	2. ΟΧΙ
Πρόσωπο που έδωσε τα στοιχεία:	Κάτοχος Σύζυγος ή άλλο μέλος της οικογένειας του κατόχου Άλλο πρόσωπο (όταν η εκμετάλλευση δεν είναι ατομική ) δηλώστε ιδιότητα .....	<input type="checkbox"/> 1. <input type="checkbox"/> 2. <input type="checkbox"/> 3.

**ΠΑΡΑΤΗΡΗΣΕΙΣ:**

.....

.....

.....

.....

.....

.....

.....

.....

.....

.....

.....

.....

.....

.....

.....

.....

.....

.....

Όνομα απογραφέα ..... Κωδικός απογραφέα .....

Όνομα προσώπου που έδωσε τα στοιχεία: .....

Υπογραφή προσώπου που έδωσε τα στοιχεία: ..... Ημερομηνία .....

**ΓΙΑ ΕΠΙΣΗΜΗ ΧΡΗΣΗ:**

ΕΛΕΓΧΟΣ	A	B	Γ	Δ
Ημερομηνία				
Όνομα				
Κωδικός				

## Στατιστικά Δεδομένα Ευρωπαϊκής Ένωσης

---

- Στατιστικά δεδομένα για την Ευρωπαϊκή Ένωση είναι διαθέσιμα δωρεάν στην ιστοσελίδα της EUROSTAT (Στατιστική Υπηρεσία της Ευρωπαϊκής Ένωσης) στη διεύθυνση: <http://epp.eurostat.ec.europa.eu>. Οι πληροφορίες περιλαμβάνουν μεταξύ άλλων, τα στοιχεία που περιέχονται στις βάσεις δεδομένων της EUROSTAT καθώς επίσης τις εκδόσεις σε ηλεκτρονική μορφή (pdf).
- Η EUROSTAT δημιούργησε με όλα σχεδόν τα κράτη μέλη ένα δίκτυο κέντρων παροχής υποστήριξης. Αποστολή τους είναι να παρέχουν βοήθεια και καθοδήγηση σε διαδικτυακούς χρήστες ευρωπαϊκών στατιστικών δεδομένων δηλαδή σε χρήστες της ιστοσελίδας της EUROSTAT.
- Η Στατιστική Υπηρεσία της Κύπρου έχει δημιουργήσει το Κέντρο Υποστήριξης Ευρωπαϊκών Στατιστικών Δεδομένων του οποίου ο ρόλος είναι να παρέχει υποστήριξη στους χρήστες για τα ακόλουθα:
  - Ενημέρωση για τη διαθεσιμότητα δεδομένων/ εκδόσεων
  - Επιβεβαίωση δεδομένων
  - Μεθοδολογικές πληροφορίες
  - Τεχνική υποστήριξη
- Οι ενδιαφερόμενοι χρήστες μπορούν να επικοινωνήσουν με το Κέντρο Υποστήριξης Ευρωπαϊκών Στατιστικών Δεδομένων μέσω:
  - της ιστοσελίδας της Στατιστικής Υπηρεσίας (<http://www.mof.gov.cy/cystat>) στο μέρος Υπηρεσίες / Κέντρο Υποστήριξης Δεδομένων Ε.Ε. όπου μπορούν να συμπληρώσουν την προτυποποιημένη φόρμα
  - Email: [eustatistics@cystat.mof.gov.cy](mailto:eustatistics@cystat.mof.gov.cy)
  - Τηλεφώνου: +357-22304584
  - Φαξ: +357-22661313
- Η εξυπηρέτηση γίνεται καθημερινά στις ώρες λειτουργίας της δημόσιας υπηρεσίας.

## European Statistical Data

---

- European statistical data are available on the website of Eurostat (<http://epp.eurostat.ec.europa.eu>) free of charge to all users. Amongst other, the website offers access to statistical data contained in Eurostat's databases as well as to the publications of Eurostat in electronic format (pdf).
- Eurostat set up with all Member States a network of support centers. Their mission is to provide help and guidance to Internet users of European statistical data, thus to all users of Eurostat's website.
- The Statistical Service of Cyprus (CYSTAT) has set up the Centre of European Statistical Data Support (ESDS) which provides support for the following:
  - Information on availability of data/ publications
  - Verification of data
  - Methodological information
  - Technical support
- Users may contact the ESDS Centre via:
  - CYSTAT's website (<http://www.mof.gov.cy/cystat>) under the section Services / ESDS where they can fill out the predefined form
  - Email: [eustatistics@cystat.mof.gov.cy](mailto:eustatistics@cystat.mof.gov.cy)
  - Telephone: +357-22304584
  - Fax: +357-22661313
- The service is available daily during the working hours of the Cyprus civil service.