



ΚΥΠΡΙΑΚΗ ΔΗΜΟΚΡΑΤΙΑ
REPUBLIC OF CYPRUS

ΣΤΑΤΙΣΤΙΚΕΣ ΣΙΤΗΡΩΝ
CEREALS STATISTICS

2007



ΣΤΑΤΙΣΤΙΚΗ ΥΠΗΡΕΣΙΑ
STATISTICAL SERVICE

Γεωργικές Στατιστικές • Σειρά III • Αρ. Έκθεσης 5
Agricultural Statistics • Series III • Report No. 5

Διατίθεται από το Τυπογραφείο της Κυπριακής Δημοκρατίας
Obtainable from the Printing Office of the Republic of Cyprus

Τιμή: €6,50
Price: €6,50

ISBN: 978-9963-34-429-1

© Copyright: 2008 Κυπριακή Δημοκρατία/Republic of Cyprus
Αναδημοσίευση επιτρέπεται με την προϋπόθεση ότι θ' αναφέρεται η πηγή.
Quotations are permitted on the condition that the source is stated.

Αντίτυπα: 100
Copies issued: 100

ΠΡΟΛΟΓΟΣ

Η έκθεση αυτή παρουσιάζει τα αποτελέσματα της Έρευνας Σιτηρών 2007. Τα στοιχεία αναφέρονται στις καλλιεργηθείσες εκτάσεις, τη χρήση του σπόρου, τα αποθέματα και την παραγωγή και διανομή των σιτηρών.

Η Έρευνα κάλυψε κατόχους γεωργικής έκτασης με σιτηρά στις ελεύθερες περιοχές της Κύπρου, δηλαδή, εξαιρούμενης της κατεχόμενης από τα τουρκικά στρατεύματα περιοχής από το 1974.

Η Έρευνα στοχεύει στην εξακρίβωση λεπτομερών στοιχείων για τις γεωργικές εκμεταλλεύσεις με σιτηρά στην Κύπρο σε σχέση με τη διακατοχή της γης, τις εκτάσεις, την παραγωγή και τις τιμές των σιτηρών.

Τα αποτελέσματα της Έρευνας ταξινομήθηκαν και παρουσιάζονται στο σύνολο της ελεύθερης Κύπρου, καθώς επίσης και κατά επαρχία, δήμο και κοινότητα.

Εκφράζω τις ευχαριστίες και την εκτίμηση μου προς όλους όσους συνέβαλαν στην ομαλή διεξαγωγή της Έρευνας και ιδιαίτερα προς τους σιτοπαραγωγούς για τη συνεργασία τους στην παροχή των αναγκαίων στοιχείων. Εκφράζω επίσης, την εκτίμηση μου σε όλο το μόνιμο και έκτακτο προσωπικό που έλαβε μέρος στην Έρευνα, ιδιαίτερα δε, στον κ. Π. Σιάλο που είχε τη γενική ευθύνη της συλλογής των στοιχείων, στην κα. Ε. Χειμάρη για την ετοιμασία του λογισμικού και την επίβλεψη της μηχανογράφησης, στην κα. Λ. Αλεξάνδρου, υπεύθυνη, τότε, της φυτικής παραγωγής και συντονίστρια της έρευνας, για την ενδελεχή ανάλυση των στοιχείων και την ετοιμασία της έκθεσης αυτής και στον κ. Δ. Πιτυρή για τη γενική επίβλεψη και καθοδήγηση του έργου. Ευχαριστίες απευθύνω επίσης στην κα. Ε. Χατζημάμα για τη συμβολή της στην επεξεργασία του κειμένου και στην κα. Ε. Πατσία για την ηλεκτρονική επεξεργασία της έκθεσης.

Γ. Χρ. Γεωργίου
Διευθυντής
Στατιστικής Υπηρεσίας

Μάρτιος 2009

PREFACE

This report presents the results of the Survey on Cereals 2007. It covers cultivated areas with cereals, seed use, stocks and production and allocation of cereals.

The Survey covered all the holders of agricultural area with cereals in the Government controlled area of Cyprus, i.e. excluding the part of the country occupied by Turkish military forces since 1974.

The Survey aims to provide detailed data on agricultural holdings with cereals in Cyprus in relation to land tenure, cultivated areas, production and prices.

The results of the Survey are classified and presented at the level of the whole government controlled area of the country, as well as at the level of administrative districts, municipalities and communities.

I wish to express my sincere thanks and appreciation to all those who contributed to the smooth conduct of the Survey, and particularly, to the farmers for their cooperation in supplying the necessary data. My appreciation is also extended to all the permanent and casual personnel taking part in the Survey, especially to Mr. P. Shalos who had the overall responsibility of data collection, to Ms E. Chimari for preparing the necessary program and supervising the data entry process, to Ms. L. Alexandrou, responsible, at the time, of crop production and general coordinator of the Survey, for the detailed analysis of the Survey data and the preparation of this report and to Mr. D. Pitiris for the general supervision and guidance of the project. Thanks are also extended to Ms. E. Hadjimama for her contribution to the text of this report and to Ms. E. Patsia for the electronic processing of the publication.

G. Chr. Georgiou
Director
Statistical Service

March 2009

<u>ΠΕΡΙΕΧΟΜΕΝΑ</u>	<u>Σελίδα</u> <u>Page</u>	<u>CONTENTS</u>
Πρόλογος	3	Preface
Περιεχόμενα	5	Contents
<u>ΜΕΡΟΣ Α:</u> <u>ΕΙΣΑΓΩΓΗ ΚΑΙ ΚΥΡΙΑ</u> <u>ΑΠΟΤΕΛΕΣΜΑΤΑ</u>		
1. ΕΙΣΑΓΩΓΗ	11	1. INTRODUCTION
1.1 Σκοπός της Έρευνας	11	1.1 Objective of Survey
1.2 Κάλυψη της Έρευνας	11	1.2 Survey Coverage
1.3 Χρόνος αναφοράς των στοιχείων	11	1.3 Reference period
1.4 Συλλογή στοιχείων	11	1.4 Collection of data
1.5 Ταξινόμηση αποτελεσμάτων της Έρευνας	12	1.5 Classification of Survey results
1.6 Εμπιστευτικότητα στοιχείων	12	1.6 Confidentiality of data
2. ΑΝΑΛΥΣΗ ΤΩΝ ΚΥΡΙΟΤΕΡΩΝ ΑΠΟΤΕΛΕΣΜΑΤΩΝ	13	2. ANALYSIS OF MAIN RESULTS
2.1 Εκμεταλλεύσεις και γεωργική έκταση	13	2.1 Holdings and agricultural area
2.2 Εκτάσεις Σιτηρών	13	2.2 Areas with Cereals
2.3 Άρδευση	14	2.3 Irrigation
2.4 Χρήση και Αξία σπόρου	15	2.4 Usage and Value of seed
2.5 Αποθέματα Σιτηρών	15	2.5 Stocks of Cereals
2.6 Παραγωγή Σιτηρών	15	2.6 Production of Cereals
2.7 Πωλήσεις Σιτηρών	16	2.7 Sales of Cereals
2.8 Κρατήσεις Σιτηρών από παραγωγούς	17	2.8 Withholdings of Cereals by producers
3. ΟΡΙΣΜΟΙ ΟΡΩΝ ΤΗΣ ΕΡΕΥΝΑΣ	18	3. DEFINITIONS OF SURVEY TERMS
3.1 Γεωργική Εκμετάλλευση	18	3.1 Agricultural Holding
3.2 Γεωγραφική θέση της εκμετάλλευσης	18	3.2 Geographical location of the holding
3.3 Κάτοχος	18	3.3 Holder
3.4 Νομική υπόσταση του κατόχου	18	3.4 Legal status of holder
3.5 Άρδευση	19	3.5 Irrigation
3.6 Μονάδες μέτρησης της έκτασης	19	3.6 Units of area measurement
3.7 Νομισματική μονάδα και Συναλλαγματικές ισοτιμίες	19	3.7 Currency unit used and Exchange rates
3.8 Χρήση συμβόλων	19	3.8 Symbols used
<u>ΜΕΡΟΣ Β:</u> <u>ΠΙΝΑΚΕΣ ΣΤΟΙΧΕΙΩΝ</u>		
<u>Συνοπτικός Πίνακας</u>		
1. Έκταση σιτηρών για σπόρο και για σανό, κατά είδος και επαρχία, 2007	23	1. Area with cereals for seed and hay, by type and district, 2007
<u>PART B:</u> <u>DATA TABLES</u>		
<u>Summary Table</u>		

<u>Εκτάσεις Αμπελιών</u>		<u>Σελίδα</u>	<u>Areas with Cereals</u>	
2.1	Καλλιεργηθείσες εκτάσεις σιτηρών για σπόρο, κατά είδος, επαρχία και κοινότητα, 2007	24	2.1	Cultivated areas with cereals for seed by type, district and community, 2007
2.2	Αρδευθείσες και μη αρδευθείσες εκτάσεις σιτηρών για σπόρο, κατά είδος, επαρχία και κοινότητα, 2007	29	2.2	Irrigated and not irrigated areas with cereals for seed by type, district and community, 2007
3.1	Καλλιεργηθείσες εκτάσεις σιτηρών για σανό κατά είδος, επαρχία και κοινότητα, 2007	37	3.1	Cultivated areas with cereals for hay by type, district and community, 2007
3.2	Αρδευθείσες και μη αρδευθείσες εκτάσεις σιτηρών για σανό, κατά είδος, επαρχία και κοινότητα, 2007	41	3.2	Irrigated and not irrigated areas with cereals for hay by type, district and community, 2007
<u>Χρήση και Αξία σπόρου</u>			<u>Usage and Value of seed</u>	
4.1	Συνολική ποσότητα και αξία σπόρου κριθαριού που χρησιμοποιήθηκε κατά επαρχία, 2007	48	4.1	Total quantity and value of barley seed used by district, 2007
4.2	Συνολική ποσότητα και αξία σπόρου σιταριού σκληρού και μαλακού που χρησιμοποιήθηκε κατά επαρχία, 2007	48	4.2	Total quantity and value of durum and soft wheat seed used by district, 2007
4.3	Συνολική ποσότητα και αξία σπόρου σιφωναριού που χρησιμοποιήθηκε κατά επαρχία, 2007	48	4.3	Total quantity and value of oat seed used by district, 2007
<u>Παραγωγή Σιτηρών</u>			<u>Production of Cereals</u>	
5.	Αποθέματα και χρήση της συνολικής παραγωγής σιτηρών κατά είδος, 2007	49	5.	Stocks and use of total production of cereals by type, 2007
6.1	Παραγωγή σιτηρών κατά είδος, επαρχία και κοινότητα, 2007	50	6.1	Production of cereals by type, district and community, 2007
6.2	Παραγωγή σανού και άχυρου κατά επαρχία και κοινότητα, 2007	54	6.2	Production of hay and straw by district and community, 2007
<u>Πωλήσεις Σιτηρών</u>			<u>Sales of Cereals</u>	
7.1	Ποσότητα και αξία πωλήσεων σιτηρών σε γεωργοκτηνοτρόφους κατά είδος, 2007	59	7.1	Quantity and sales value of cereals to farmers by type, 2007
7.2	Ποσότητα και αξία πωλήσεων σιτηρών σε Σ.Π.Ε κατά είδος, 2007	59	7.2	Quantity and sales value of cereals to cooperatives by type, 2007
7.3	Ποσότητα και αξία πωλήσεων σιτηρών σε άλλους κατά είδος, 2007	59	7.3	Quantity and sales value of cereals to others by type, 2007
8.1	Ποσότητα και αξία πωλήσεων σιτηρών σε γεωργοκτηνοτρόφους κατά είδος, επαρχία και κοινότητα, 2007	60	8.1	Quantity and sales value of cereals to farmers by type, district and community, 2007
8.2	Ποσότητα και αξία πωλήσεων σανού και άχυρου σε γεωργοκτηνοτρόφους κατά επαρχία και κοινότητα, 2007	65	8.2	Quantity and sales value of hay and straw to farmers by type, district and community, 2007
9.	Ποσότητα και αξία πωλήσεων σιτηρών σε Σ.Π.Ε κατά είδος, επαρχία και κοινότητα, 2007	72	9.	Quantity and sales value of cereals to cooperatives by type, district and community, 2007

	<u>Σελίδα</u> <u>Page</u>	
10. Ποσότητα και αξία πωλήσεων σιτηρών σε άλλους κατά είδος, επαρχία και κοινότητα, 2007	77	10. Quantity and sales value of cereals to others by type, district and community, 2007
<u>Κρατήσεις από παραγωγούς</u>		
11. Συνολικές κρατήσεις σιτηρών από τους παραγωγούς κατά είδος, επαρχία και κοινότητα, 2007	81	11. Total withholdings by producers by type, district and community, 2007
12.1 Ποσότητα σιτηρών που κρατήθηκε από τους παραγωγούς για κατανάλωση/μεταποίηση κατά είδος και επαρχία, 2007	85	12.1 Quantity of cereals withheld by producers for consumption/manufacture by type, district and community, 2007
12.2 Ποσότητα σιτηρών που κρατήθηκε από τους παραγωγούς για σπόρο κατά είδος και επαρχία, 2007	85	12.2 Quantity of cereals withheld by producers for seed by type, district and community, 2007
12.3 Ποσότητα σιτηρών που κρατήθηκε από τους παραγωγούς για ζωοτροφή κατά είδος και επαρχία, 2007	85	12.3 Quantity of cereals withheld by producers for feeding stuff by type, district and community, 2007
<u>ΜΕΡΟΣ Γ:</u> <u>ΠΑΡΑΡΤΗΜΑΤΑ</u>		
1. Κατάλογος δήμων και κοινοτήτων κατά επαρχία στην Αγγλική γλώσσα	89	1. List of municipalities and communities by district in English
2. Ερωτηματολόγιο Έρευνας Σιτηρών, 2007	99	2. Questionnaire of Cereals Survey 2007 (in Greek)
<u>PART C:</u> <u>APPENDICES</u>		

ΜΕΡΟΣ Α: ΕΙΣΑΓΩΓΗ ΚΑΙ ΚΥΡΙΑ ΑΠΟΤΕΛΕΣΜΑΤΑ

PART A: INTRODUCTION AND MAIN RESULTS

1. ΕΙΣΑΓΩΓΗ

1.1 Σκοπός της Έρευνας

Η Έρευνα Σιτηρών 2007 είχε σκοπό την εξακρίβωση στοιχείων για τις εκτάσεις, την παραγωγή και τις τιμές των σιτηρών που παράγονται από γεωργικές εκμεταλλεύσεις στην Κύπρο, τα οποία θεωρούνται απαραίτητα για σκοπούς αξιολόγησης των εξελίξεων και των τάσεων στον τομέα αυτό.

1.2 Κάλυψη της Έρευνας

Η Έρευνα κάλυψε άνω του 95% των κατόχων γεωργικής έκτασης με σιτηρά στις ελεύθερες περιοχές της Κύπρου, δηλαδή στις περιοχές που ελέγχονται από την Κυβέρνηση της Κυπριακής Δημοκρατίας. Το πλαίσιο δειγματοληψίας προέρχεται από το μητρώο της Απογραφής Γεωργίας 2003. Το δείγμα είναι στρωματοποιημένο κατά γεωγραφική περιοχή και κατηγορία προϊόντων και επιλέγεται με πιθανότητες σε αναλογία με το μέγεθος κάθε μονάδας (το μέγεθος αντιστοιχεί στην έκταση κάθε μονάδας όπως υπολογίστηκε κατά την Απογραφή 2003).

Η απογραφόμενη μονάδα ήταν η γεωργική εκμετάλλευση που καλλιεργά σιτηρά, η οποία καθορίστηκε ως η υπό ενιαία διαχείριση τεχνικοοικονομική μονάδα, που παράγει σιτηρά. Για τις ανάγκες της έρευνας, μια τέτοια μονάδα θεωρείται ως εκμετάλλευση και απογράφεται μόνο αν χρησιμοποιεί έκταση γης ίση ή μεγαλύτερη από ένα (1) δεκάριο.

1.3 Χρόνος αναφοράς των στοιχείων

Η περίοδος αναφοράς της Έρευνας ήταν η 1^η Οκτωβρίου 2006 μέχρι 30 Σεπτεμβρίου 2007.

1.4 Συλλογή στοιχείων

Η Έρευνα Σιτηρών 2007 πραγματοποιήθηκε την περίοδο από τις 15 Οκτωβρίου 2007 μέχρι το τέλος Μαρτίου 2008. Η συλλογή των στοιχείων έγινε από απογραφείς με προσωπικές συνεντεύξεις με τους κατόχους των εκμεταλλεύσεων.

Τα στοιχεία που συλλέγηκαν στην Έρευνα αφορούσαν τα χαρακτηριστικά των κατόχων εκμεταλλεύσεων (διεύθυνση, ηλικία, νομική υπόστα-

1. INTRODUCTION

1.1 Objective of the Survey

The Survey on Cereals 2007 aimed at deriving data on the areas, production and prices of cereals produced by agricultural holdings in Cyprus, which are considered necessary for the evaluation of the developments and trends in this sector over time.

1.2 Survey Coverage

The Survey covered more than 95% of the holders of agricultural land with cereals in the Government controlled area of Cyprus (i.e. the area not occupied by the Turkish forces). The sampling frame was provided by the Census of Agriculture 2003. The sample is stratified by agricultural region and product group and holdings are selected with PPS (Probability Proportional to Size), the size being the area of every unit as it was estimated for each holding in the frame, in the Agricultural Census of 2003.

The unit of enumeration was the agricultural holding with cereals, which was defined as the technical-economical unit under single management that produces cereals. For the purpose of the Survey, a unit of this type is considered to be a holding and is enumerated only if it has agricultural area equal or greater than one (1) decare.

1.3 Reference period

The reference period of the Survey was the period from 1st October 2006 up to 30th September 2007.

1.4 Collection of data

The Survey on Cereals 2007 was conducted during the period from 15th October 2007 up to the end of March 2008. The data were collected by enumerators through personal interviews with the holders.

The information collected during the Survey related to the characteristics of the holders (address, age, legal status, etc.), land tenure, the ar-

ση, κ.α.), τη μορφή διακατοχής, τις εκτάσεις των σιτηρών (αρδευθείσες και μη), εκτάσεις για σανό, τη χρήση σπόρου, την παραγωγή σιτηρών, τα αποθέματα, όπως και τις τιμές πώλησης σε γεωργούς και κτηνοτρόφους και τιμές πώλησης στις Σ.Π.Ε.

1.5 Ταξινόμηση αποτελεσμάτων της Έρευνας

Τα στοιχεία από την Έρευνα έχουν πινακοποιηθεί με βάση τη διαμονή των κατόχων των εκμεταλλεύσεων.

Τα αποτελέσματα της Έρευνας ταξινομούνται και παρουσιάζονται στην Έκθεση αυτή για τα ακόλουθα γεωγραφικά επίπεδα:

- ολόκληρη η χώρα (εξαιρουμένων των κατεχόμενων περιοχών)
- διοικητικές επαρχίες
- δήμοι/κοινότητες

Όλα τα στοιχεία της Έρευνας είναι διαθέσιμα σε όλα τα πιο πάνω επίπεδα.

1.6 Εμπιστευτικότητα στοιχείων

Σύμφωνα με τον περί Στατιστικής Νόμο 15 (1) 2000 όλα τα στοιχεία που συγκεντρώνει η Στατιστική Υπηρεσία τηρούνται ως άκρως εμπιστευτικά και μόνο για σκοπούς στατιστικής.

eas with cereals (irrigated or not), areas for hay-making, seed use, production of cereals, the stocks, as well as the sale price to farmers and cooperatives.

1.5 Classification of Survey results

The Survey data have been tabulated by the place of residence of the holder.

The geographical levels by which the Survey results are classified and presented in this Report are as follows:

- whole country (excluding the occupied areas of the country)
- administrative districts
- municipalities/communities

All Survey data are available at all the above levels.

1.6 Confidentiality of data

In compliance with the Statistics Law 15 (1) 2000 all data collected are treated by the Statistical Services as confidential and are only for statistical purposes.

2. ΑΝΑΛΥΣΗ ΤΩΝ ΚΥΡΙΟΤΕΡΩΝ ΑΠΟΤΕΛΕΣΜΑΤΩΝ

Τα κυριότερα στοιχεία της Έρευνας Σιτηρών 2007 συνοπτικά έχουν ως ακολούθως:

2.1 Εκμεταλλεύσεις και γεωργική έκταση

Ο συνολικός αριθμός των εκμεταλλεύσεων που καταγράφηκε κατά την Έρευνα ήταν 4.013, από τις οποίες οι 3.039 εκμεταλλεύσεις είχαν καλλιεργηθείσες εκτάσεις το 2007. Οι βασικότεροι λόγοι για τους οποίους δεν καταγραφίσαν οι 974 εκμεταλλεύσεις ήταν η αλλαγή χρήσης της εκμετάλλευσης, εγκατάλειψη της γεωργικής εκμετάλλευσης και χρησιμοποιούμενη γεωργική γη μικρότερη από 1 δεκάριο.

Η συνολική έκταση σιτηρών που καλλιεργήθηκε για σπόρο φτάνει τα 435.550 δεκάρια παρουσιάζοντας μείωση της τάξης του 26,5% σε σχέση με τα 592.216 δεκάρια της Έρευνας του 2006. Αντιθέτως, η έκταση που καλλιεργήθηκε για σανό παρουσιάζει αύξηση της τάξης του 31,9% σε σχέση με το 2006 και από 221.589 δεκάρια έφτασε τα 292.333 δεκάρια.

2. ANALYSIS OF MAIN RESULTS

The main findings of the Cereals Survey 2007 can be summarized as follows:

2.1 Holdings and agricultural area

The total number of holdings enumerated during the Survey was 4.013, from which 3.039 holdings had cultivated areas during 2007. The most important reasons for which the 974 holdings were not recorded were the change in the use of the holding, the holder was temporarily not cultivating the land, the agricultural holding was no longer active and the utilized agricultural area of the holding was less than 1 decare.

The total area under cereals cultivated for seed reached 435.550 decares recording a decrease of 26,5% compared to 592.216 decares of the Survey in 2006. On the contrary, the cultivated area for hay records an increase of 31,9% compared to 2006, increasing from 221,589 decares to 292.333 decares.

Επαρχία	Έκταση για σπόρο (δεκάρια) Area for seed (decares)		Έκταση για σανό (δεκάρια) Area for hay (decares)		District
	2006	2007	2006	2007	
ΣΥΝΟΛΟ	592.216	435.550	221.589	292.333	TOTAL
ΛΕΥΚΩΣΙΑ	234.503	203.314	43.461	84.339	LEFKOSIA
ΑΜΜΟΧΩΣΤΟΣ	46.925	28.761	19.864	20.942	AMMOCHOSTOS
ΛΑΡΝΑΚΑ	228.672	124.748	119.584	158.084	LARNACA
ΛΕΜΕΣΟΣ	21.475	8.596	14.182	9.393	LEMESOS
ΠΑΦΟΣ	60.641	70.131	24.498	19.575	PAFOS

2.2 Εκτάσεις Σιτηρών

Από την συνολική έκταση που καταγράφηκε για σπόρο, 340.185 δεκάρια (78,0%) ήταν εκτάσεις που καλλιεργήθηκαν με κριθάρι, 52.869 δεκάρια (12,0%) με σιτάρι, και 42.496 δεκάρια (9,8%) με σιφονάρι.

2.2 Areas with Cereals

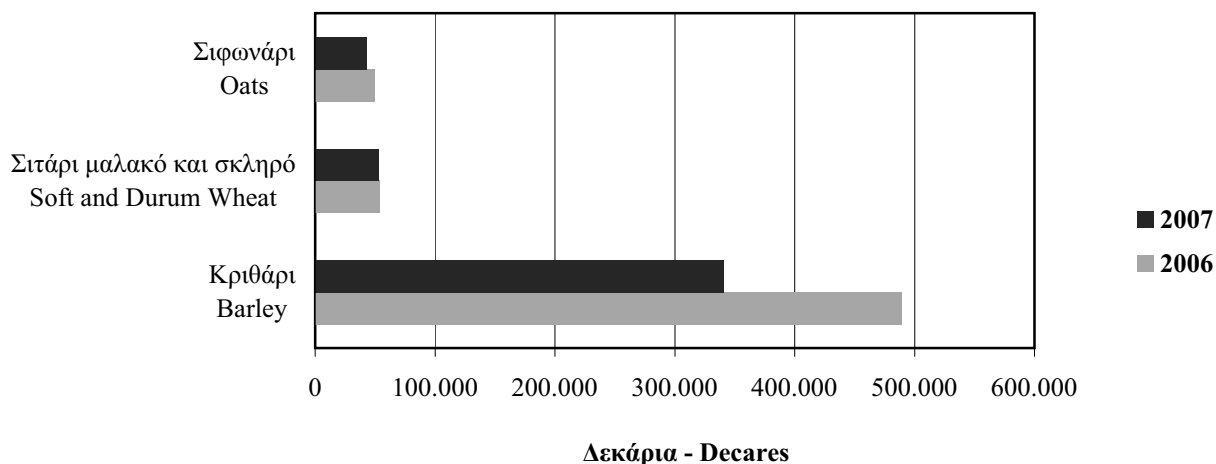
Of the total land enumerated for seed, 340.185 decares (78,0%) referred to areas cultivated with barley, 52.869 decares (12,0%) with wheat, and the remaining 42.496 decares (9,8%) with oats.

Από την συνολική καλλιεργηθείσα έκταση σιτηρών για σανό, τη μεγαλύτερη έκταση κατείχε το κριθάρι με 219.430 δεκάρια (75,1%), ακολουθεί το σιφονάρι με 42.976 δεκάρια (14,7%) και τελευταίο το σιτάρι με 29.927 δεκάρια (10,2%).

From the total cultivated area with cereals used for hay-making, the largest area of 219.430 decares (75,1%) was cultivated with barley, followed by the areas with oats with 42.976 decares (14,7%) with barley and last, areas with wheat with 29.762 decares (10,2%).

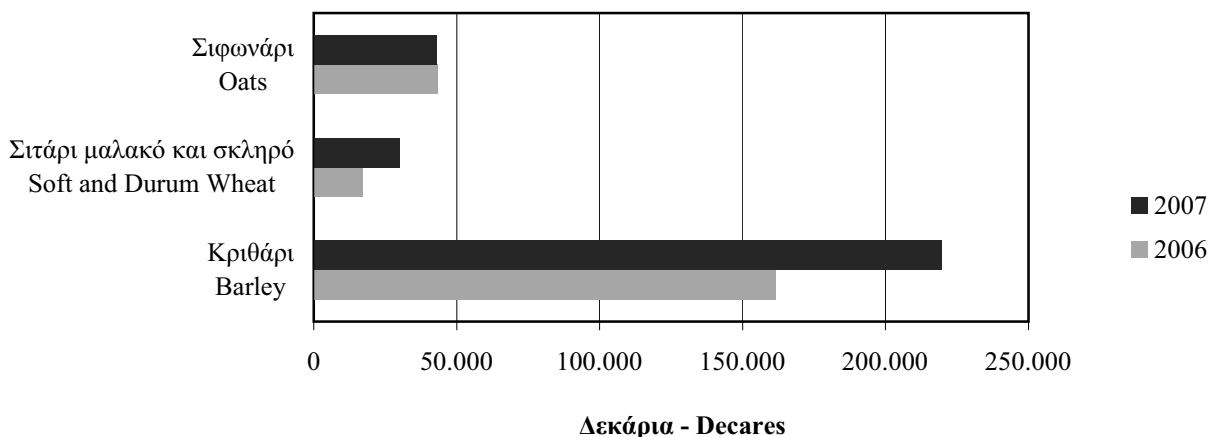
Διάγραμμα 1: Εκτάσεις σιτηρών για σπόρο κατά είδος, 2006 και 2007

Figure 1: Areas with cereals for seed by type, 2006 and 2007



Διάγραμμα 2: Εκτάσεις σιτηρών για σανό κατά είδος, 2006 και 2007

Figure 2: Areas with cereals for hay by type, 2006 and 2007



2.3 Αρδευση

Η συνολική έκταση που καταγράφηκε ως αρδευθείσα (ποτίστηκε μια ή περισσότερες φορές) ήταν 12.673 δεκάρια, δηλαδή το 2,9% της συνολικής έκτασης με σιτηρά για σπόρο. Σε σχέση με το 2006, που η αρδευθείσα έκταση ήταν 7.267 δεκάρια, παρουσιάζεται αύξηση της τάξης του 74,4%.

Από τη συνολική αρδευθείσα έκταση, τα 7.509 δεκάρια ήταν κριθάρι, δηλαδή το 59,3%, 4.795 δεκάρια ήταν σιτάρι, δηλαδή το 37,8% και τα υπόλοιπα 370 δεκάρια ήταν σιφονάρι, δηλαδή το 2,9%.

2.3 Irrigation

The total land enumerated as irrigated (irrigated one or more times) was 12.673 decares, amounting to 2,9% of the total land with cereals for seed. An increase of 74,4% was recorded in the irrigated area compared with 2006, which was 7.267 decares.

Of the total irrigated area, 7.509 decares, amounting to 59,3%, were areas with barley, 4.795 decares, amounting to 37,8% were areas with wheat and the remaining 370 decares, amounting to 2,9% , referred to areas with oats.

2.4 Χρήση και Αξία σπόρου

Η συνολική ποσότητα σπόρου κριθαριού που χρησιμοποιήθηκε για την καλλιέργεια του 2007 ήταν 6.672 τόνοι, η οποία αντιστοιχεί σε 19 κιλά ανά δεκάριο, σημειώνοντας μείωση κατά 28,6% σε σχέση με το 2006 που ήταν 9.353 τόνοι. Η συνολική αξία του σπόρου ήταν £1.382.339 (€2.377.623) και η μέση τιμή έφτασε τις £207 (€356) τον τόνο, παρουσιάζοντας αύξηση 15,0% σε σχέση με τον προηγούμενο χρόνο που η μέση τιμή ήταν £180 (€314) το τόνο.

Για την καλλιέργεια του σιταριού, σκληρού και μαλακού, χρησιμοποιήθηκαν 1.095 τόνοι, δηλαδή 21 κιλά ανά δεκάριο. Η αξία του σπόρου σιταριού φτάνει τις £271.767 (€467.439) και η μέση τιμή £248 (€427) τον τόνο. Η ποσότητα σπόρου που χρησιμοποιήθηκε το 2007 παραμένει στα ίδια επίπεδα με το 2006, όμως η μέση τιμή παρουσιάζει αύξηση της τάξης του 14,3%, σε σχέση με τις £217 (€377) τον τόνο.

Η μικρότερη ποσότητα σπόρου που χρησιμοποιήθηκε ήταν το σιφονάρι με 730 τόνους, που αναλογεί σε 17 κιλά ανά δεκάριο. Αντιθέτως όμως, ο σπόρος σιφωναριού είχε την ψηλότερη μέση τιμή, £363 (€625) τον τόνο, και συνολική αξία £265.284 (€456.288). Η μέση τιμή παρουσιάζει 17,2% αύξηση σε σχέση με τις £310 (€539) τον τόνο του προηγούμενου έτους.

2.5 Αποθέματα Σιτηρών

Τα συνολικά αρχικά αποθέματα σιτηρών με ημερομηνία την 1^η Οκτωβρίου του 2006 ήταν κυρίως κριθάρι, 2.820.050 κιλά, σιφονάρι, 3.051 κιλά, σανός, 1.559.276 κιλά και αχυρόμπαλες, 82.844 κιλά.

Τα τελικά αποθέματα με ημερομηνία τις 30 Σεπτεμβρίου του 2007 για το κριθάρι ήταν 2.853.652 κιλά, για το σκληρό σιτάρι ήταν 15.278 κιλά, για το σιφονάρι ήταν 18.051 κιλά, για τον σανό ήταν 4.379.940 κιλά, για το άχυρο ήταν 14.283 κιλά και για τις αχυρόμπαλες ήταν 89.351 κιλά. Το μαλακό σιτάρι δεν είχε τελικά αποθέματα κατά την περίοδο του 2007.

2.6 Παραγωγή Σιτηρών

Η συνολική παραγωγή σιτηρών για το 2007 ήταν μειωμένη κατά 4,9% και έφτασε στα 63.533.098 κιλά από τα 66.832.114 κιλά του 2006. Το κριθάρι σημείωσε μείωση κατά 10,9%

2.4 Usage and Value of seed

The total quantity of barley seed used for the cultivation of 2007 was 6.672 tons, which corresponds to 19 kilos per decare, recording a decrease of 28,6% compared to 9.353 tons in 2006. The total value of seeds was £1.382.339 (€2.377.623) and the average price amounted to £207 (€356) per ton in 2007 recording an increase of 15,0% compared with the previous year during which the average price was £180 (€314) per ton.

For the cultivation of soft and durum wheat, 1.095 tons were used, corresponding to 21 kilos per decare. The value of wheat seed amounted to £271.767 (€467.439) and the average price per ton was £248 (€427). The quantity of seed used for 2007 remained at the same level as the previous year, while the average price records an increase of 14,3% compared with the £217 (€377) per ton.

The smallest quantity used was oat seeds with 730 tons, which corresponds to 17 kilos per decare. In contrast, oat seed had the largest average price of £363 (€625) per ton, and the total value was £296.186 (€456.288). The average price records an increase of 17,2% compared to £310 (€539) per ton of the previous year.

2.5 Stocks of Cereals

The total opening stock of cereals on 1st October 2006 consisted mainly of barley with 2.820.050 kilos, while stocks also comprised 3.051 kilos of oats, 1.559.276 kilos of hay and 82.844 kilos of straw-rolls.

The final stock on 30th September 2007, comprised 2.853.652 kilos of barley, 15.278 kilos of durum wheat, 18.051 kilos of oats, 4.379.940 kilos of hay, 14.283 kilos of straw, and 89.351 kilos of straw-rolls. There was no closing stock of soft wheat during the period of 2007.

2.6 Production of Cereals

The total production of cereals for 2007 decreased by 4,9% reaching 63.533.098 kilos from 66.832.114 kilos in 2006. Barley recorded a de-

φθάνοντας στα 52.007.012 κιλά και το σιφώνάρι κατά 13,6% φθάνοντας στα 814.312 κιλά, ενώ το σιτάρι (μαλακό και σκληρό) σημείωσε αύξηση της τάξης του 42,5% και έφτασε στα 10.683.179 κιλά.

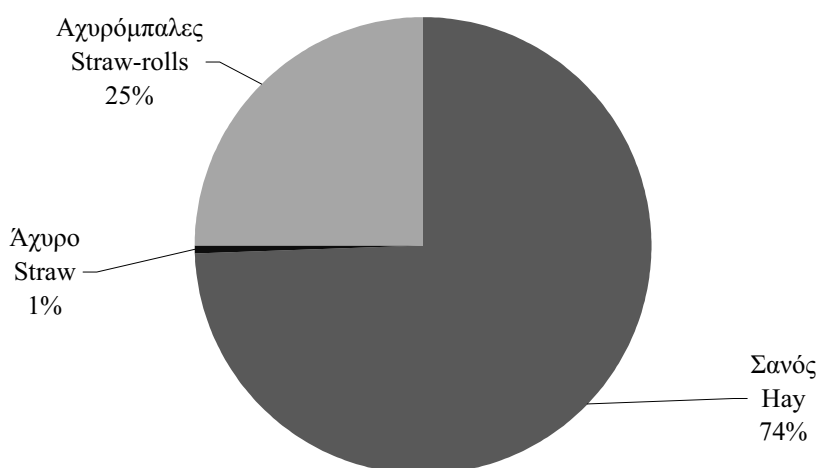
crease of 10,9% reaching 52.007.012 kilos and oats decreased by 13,6% reaching 814.312 kilos. However, wheat (soft and durum) recorded an increase of 42,5% reached 10.683.179 kilos.

Είδος	Ολική Παραγωγή (κιλά) Total Production (kilos)		Type
	2006	2007	
ΣΥΝΟΛΟ	66.832.114	63.533.098	TOTAL
ΚΡΙΘΑΡΙ	58.371.863	52.007.012	BARLEY
ΣΙΤΑΡΙ ΣΚΛΗΡΟ	7.516.445	10.683.179	DURUM WHEAT
ΣΙΤΑΡΙ ΜΑΛΑΚΟ	1.200	28.595	SOFT WHEAT
ΣΙΦΩΝΑΡΙ	942.606	814.312	OATS

Η παραγωγή σανού το 2007 ήταν 133.663 τόνοι, το άχυρο ήταν 1.437 τόνοι ενώ 44.738 τόνοι ήταν αχυρόμπαλες.

The production of hay in 2007 was 133.663 tons, straw was 1.437 tons while 44.738 tons were straw-rolls.

Διάγραμμα 3: Παραγωγή σανού και άχυρου, 2007
Figure 3: Production of hay and straw, 2007



2.7 Πωλήσεις Σιτηρών

Η συνολική ποσότητα σιτηρών που πωλήθηκε σε Σ.Π.Ε ήταν 27.681 τόνοι με συνολική αξία £2.687.408 (€4.622.342) και οι πωλήσεις σε άλλους ήταν 16.455 τόνοι με συνολική αξία £1.636.608 (€2.814.965). Οι μεγαλύτερες ποσότητες όμως, έχουν πωληθεί σε γεωργοκτηνοτρόφους, 107.961 τόνοι, οι οποίοι έχουν συνολική αξία £6.096.184 (€10.485.437).

2.7 Sales of Cereals

The total quantity of cereals sold to cooperatives was 27.681 tons with a total value of £2.687.408 (€4.622.342), followed by sales to others with 16.455 tons and a total value of £1.636.608 (€2.814.965). However, the largest quantities were sold to farmers, (107.961 tons), with a total value of £6.096.184 (€10.485.437).

Εξετάζοντας τις τιμές πώλησης των σιτηρών, παρατηρείται ότι η μέση τιμή πώλησης του κριθαριού στις Σ.Π.Ε είναι £95 (€163) τον τόνο, σε γεωργοκτηνοτρόφους £94 (€161) τον τόνο, ενώ σε άλλους £98 (€168) τον τόνο. Το ίδιο συμβαίνει και στο σκληρό σιτάρι, όπου η μέση τιμή πώλησης του διαφέρει και πάλι στις διάφορες κατηγορίες. Η μέση τιμή πώλησης ξεκινά από £116 (€200) τον τόνο (σε άλλους), £111 (€190) τον τόνο (σε Σ.Π.Ε) και £108 (€186) τον τόνο (σε γεωργοκτηνοτρόφους). Στο σιφωνάρι παρατηρείται χαμηλότερη τιμή πώλησης στους γεωργοκτηνοτρόφους, £143 (€245) τον τόνο, ενώ η τιμή πώλησης σε άλλους είναι £241 (€414) τον τόνο και στις Σ.Π.Ε £281 (€484) τον τόνο.

Όσον αφορά την μέση τιμή πώλησης σανού, ξεκινά από £48 (€83) τον τόνο σε Σ.Π.Ε και αυξάνεται στις £59 (€102) τον τόνο σε γεωργοκτηνοτρόφους και στις £61 (€106) τον τόνο σε άλλους. Η μέση τιμή πώλησης άχυρου σε γεωργοκτηνοτρόφους είναι £50 (€86) τον τόνο, ενώ σε άλλους είναι £40 (€69) τον τόνο. Τέλος, η μέση τιμή πώλησης αχυρόμπαλων ξεκινά από £35 (€60) τον τόνο σε Σ.Π.Ε, και φτάνει τις £40 (€69) τον τόνο σε γεωργοκτηνοτρόφους και τις £50 (€86) τον τόνο σε άλλους.

2.8 Κρατήσεις Σιτηρών από παραγωγούς

Οι συνολικές κρατήσεις σιτηρών από τους παραγωγούς ανήλθαν στα 10.742.649 κιλά, παρουσιάζοντας αύξηση της τάξης του 4,4% σε σχέση με τις ποσότητες του 2006. Από τις συνολικές κρατήσεις, 1.340.389 κιλά (12,5%) ήταν για κατανάλωση και μεταποίηση, τα 1.387.423 κιλά (12,9%) ήταν για κρατήσεις σπόρου και τα 8.014.838 κιλά (74,6%) κιλά ήταν για ζωοτροφή.

Εξετάζοντας τις κρατήσεις κατά είδος, το μεγαλύτερο ποσοστό του συνόλου το έχει το κριθάρι με 80,8% (8.680.686 κιλά) μετά ακολουθεί το σιτάρι (σκληρό και μαλακό) με 16,8% (1.808.343 κιλά) και τέλος το σιφωνάρι με 2,4% (253.620 κιλά).

Analyzing the selling price of cereals, it is observed that the average selling price of barley to cooperatives is £95 (€163) per ton, to farmers is £94 (€161) per ton, while to others is £98 (€168) per ton. The same is observed with durum wheat, where the average selling price again differs within the various categories. The average selling price begins from £116 (€200) per ton (to others), then £111 (€190) per ton (to cooperatives) and £108 (€186) per ton (to farmers). For oats, the lowest average selling price begins from £143 (€245) per ton to farmers, while to others is £241 (€414) per ton, and £281 (€484) per ton to cooperatives.

As far as the average selling price of hay is concerned, it begins from £48 (€83) per ton sold to cooperatives, followed by £59 (€102) per ton to farmers and £61 (€106) per ton to others. The average selling price of straw starts from £50 (€86) per ton to farmers, while to others it reaches £40 (€69) per ton. Finally, the average selling price of straw-rolls begins from £35 (€60) per ton to cooperatives, increasing to £40 (€69) per ton to farmers and to £50 (€86) per ton to others.

2.8 Withholdings of Cereals by producers

The total withholdings of cereals from producers were 10.742.649 kilos, recording an increase of 4,4% compared to the quantities of 2006. From the total withholdings, 1.340.389 kilos (12,5%) were for consumption and manufacture, 1.387.423 kilos (12,9%) for seed, and 8.014.838 kilos (74,6%) for feeding stuff.

Analyzing the total withholdings by type, the largest percentage was barley with 80,8% (8.680.686 kilos), followed by wheat (soft and durum) with 16,8% (1.808.343 kilos) and finally oats with 2,4% (253.620 kilos).

3. ΟΡΙΣΜΟΙ ΟΡΩΝ ΤΗΣ ΕΡΕΥΝΑΣ

Οι έννοιες και οι ορισμοί που χρησιμοποιήθηκαν στην Έρευνα Σιτηρών 2007 βασίστηκαν στις συστάσεις του Διεθνούς Οργανισμού Τροφίμων και Γεωργίας του ΟΗΕ (FAO) και στους σχετικούς κανονισμούς και οδηγίες της Ευρωπαϊκής Ένωσης.

Οι ορισμοί και περισσότερες επεξηγήσεις των κυριότερων όρων της Έρευνας δίδονται πιο κάτω:

3.1 Γεωργική Εκμετάλλευση

Ως γεωργική εκμετάλλευση ορίζεται μια ενιαία μονάδα, τόσο από τεχνική, όσο και από οικονομική άποψη, που έχει ενιαία διαχείριση και παράγει γεωργικά προϊόντα.

Στην Έρευνα Σιτηρών 2007 περιλήφθηκε κάθε εκμετάλλευση, της οποίας ο κάτοχος (φυσικό ή νομικό πρόσωπο) εκμεταλλευόταν ένα (1) ή περισσότερα δεκάρια χρησιμοποιούμενης γεωργικής γης.

3.2 Γεωγραφική θέση της εκμετάλλευσης

Η εκμετάλλευση, και όλες οι πληροφορίες σχετικά με αυτήν, θεωρούνται ότι βρίσκονται στην περιοχή συλλογής των στοιχείων, δηλαδή στον Δήμο ή την Κοινότητα όπου είναι η μόνιμη κατοικία του κατόχου της (ατομική εκμετάλλευση) ή η έδρα της εκμετάλλευσης, αν αυτή ανήκει σε νομικό πρόσωπο.

3.3 Κάτοχος

Κάτοχος γεωργικής εκμετάλλευσης είναι το φυσικό ή νομικό πρόσωπο που έχει τη νομική και οικονομική ευθύνη της εκμετάλλευσης.

3.4 Νομική υπόσταση του κατόχου

Ο όρος “νομική υπόσταση” δεν περιορίζεται κατά ανάγκη αυστηρά στα νομικά χαρακτηριστικά της διαχείρισης της εκμετάλλευσης, αλλά ουσιαστικά αφορά τα ευρύτερα γνωρίσματα ορισμένων κατηγοριών διαχείρισης.

Φυσικό πρόσωπο (ατομική εκμετάλλευση) μπορεί να είναι είτε ένα μόνο άτομο, είτε μια ομάδα ατόμων, εφόσον αυτά δεν συνιστούν νομικό πρόσωπο. Στην ατομική εκμετάλλευση, ο κάτοχος διαχειρίζεται γεωργική γη για το συμφέρον του ιδίου και της οικογένειάς του, χωρίς καμία νομική ή άλλη συμφωνία με άλλα άτομα ή νοικοκυριά.

3. DEFINITIONS OF SURVEY TERMS

The concepts and definitions used in the Survey of Cereals 2007 were based on the recommendations of the International Food and Agriculture Organization of the UN (FAO) and the relevant regulations and directives of the European Union.

The definitions and further explanations of the main terms used in the Survey are given below:

3.1 Agricultural Holding

An agricultural holding is a single unit, as of a technical and as of an economical aspect, under single management that produces agricultural products.

The Survey of Cereals 2007 included every holding, of which the holder (natural or legal person) used one (1) or more decares of utilized agricultural area.

3.2 Geographical location of the holding

The holding, and all relevant information, is considered to be located in the area where data were collected, i.e. in the Municipality or the Community, in which the holder is permanently a resident (private holding), or in the location of the headquarters of the holding, if it belongs to a legal person.

3.3 Holder

Holder of an agricultural holding is the natural or legal person who is legally and economically responsible for the holding.

3.4 Legal status of holder

The term “legal status” is not necessarily confined strictly to the legal characteristics of operating the holding, as it essentially concerns the broader aspects of identifying certain categories of operation.

A **natural person** (private holding) may be either a single individual or group of individuals, who are not a legal person. In a private holding, the holder operates agricultural land in his/her own interests and without any legal or other agreement with other individuals or households.

Νομικό πρόσωπο μπορεί να είναι Δημόσιο ή εταιρεία. Στα νομικά πρόσωπα περιλαμβάνονται: το Κράτος, οι οργανισμοί τοπικής αυτοδιοίκησης, η εκκλησία, τα μοναστήρια, άλλοι οργανισμοί με δημόσιο ή ημιδημόσιο χαρακτήρα, τα ιδρύματα και όλες οι εμπορικές επιχειρήσεις - ατομικές, εταιρείες περιορισμένης ευθύνης (ΛΤΔ) και Δημόσιες Εταιρείες.

A **legal person** can be public or company. Legal persons include: the State, local government, the church, monasteries, other institutions of public or semi-public monasteries, public government status, foundations and all commercial enterprises – private, companies with limited liabilities (Ltd) and Public Companies.

3.5 Άρδευση

Η **αρδευθείσα** έκταση είναι το σύνολο των εκτάσεων που πραγματικά ποτίστηκαν, τουλάχιστον μία φορά, κατά την περίοδο αναφοράς της Έρευνας.

3.5 Irrigation

Irrigated area is the area of crops which have actually been irrigated at least once during the reference period of the Survey.

3.6 Μονάδες μέτρησης της έκτασης

1 δεκάριο = 1.000 τετραγωνικά μέτρα
1 δεκάριο = 0,75 σκάλες
1 σκάλα = 1,34 δεκάρια
1 εκτάριο = 10 δεκάρια

3.6 Units of area measurement

1 decare = 1.000 square meters
1 decare = 0,75 donums
1 donum = 1,34 decares
1 hectare = 10 decares

3.7 Νομισματική μονάδα και Συναλλαγματικές ισοτιμίες

1 Κυπριακή λίρα (£) = 100 σεντ

3.7 Currency unit used and Exchange rates

1 Cyprus pound (£) = 100 cent

Ισοτιμία προς Κ£	2001	2002	2003	2004	2005	2006	2007	Exchange rate /C£
Ευρώ	1,74	1,74	1,71	1,72	1,73	1,74	1,72	Euro
Στερλίνα	1,08	1,09	1,19	1,17	1,19	1,18	1,17	Sterling pound
Δολλάριο ΗΠΑ	1,56	1,64	1,94	2,14	2,15	2,18	2,35	U.S. Dollar

3.8 Χρήση συμβόλων

.. Δεν εφαρμόζεται
Μηδέν ή λιγότερο από το μισό της μονάδας
Κ£ ή £ Κυπριακή Λίρα
τόνος Μετρικός τόνος
€ Ευρώ

3.8 Symbols used

.. Not applicable
0 Nil or less than half of the unit of measurement
C£ or £ Cyprus Pound
ton Metric ton
€ Euro

ΜΕΡΟΣ Β: ΠΙΝΑΚΕΣ ΣΤΟΙΧΕΙΩΝ

PART B: DATA TABLES

ΣΥΝΟΠΤΙΚΟΣ ΠΙΝΑΚΑΣ 1: ΕΚΤΑΣΗ ΣΙΤΗΡΩΝ ΓΙΑ ΣΠΟΡΟ ΚΑΙ ΓΙΑ ΣΑΝΟ ΚΑΤΑ ΕΙΔΟΣ ΚΑΙ ΕΠΑΡΧΙΑ, 2007

SUMMARY TABLE 1: AREA WITH CEREALS FOR SEED AND HAY BY TYPE AND DISTRICT, 2007

Είδος Type	Αριθμός εκμεταλλεύσεων Number of holdings	Σύνολο Έκτασης για σπόρο (δεκάρια) Total Area for seed (decares)	Σύνολο Έκτασης για σανό (δεκάρια) Total Area for hay (decares)
ΓΕΝΙΚΟ ΣΥΝΟΛΟ - GRAND TOTAL	7.215	435.549	292.333
Κριθάρι - Barley	6.719	340.185	219.430
Σιτάρι Σκληρό - Durum Wheat	1.783	52.815	29.762
Σιτάρι Μαλακό - Soft Wheat	24	53	166
Σιφονάρι - Oats	1.484	42.496	42.976
ΛΕΥΚΩΣΙΑ - LEFKOSIA			
ΣΥΝΟΛΟ - TOTAL	2.680	203.314	84.339
Κριθάρι - Barley	2.631	195.158	76.159
Σιτάρι Σκληρό - Durum Wheat	484	5.758	2.416
Σιτάρι Μαλακό - Soft Wheat	0	0	0
Σιφονάρι - Oats	176	2.398	5.765
ΑΜΜΟΧΩΣΤΟΣ - AMMOCHOSTOS			
ΣΥΝΟΛΟ - TOTAL	1.128	28.761	20.942
Κριθάρι - Barley	1.109	26.510	16.395
Σιτάρι Σκληρό - Durum Wheat	135	1.896	2.890
Σιτάρι Μαλακό - Soft Wheat	7	36	64
Σιφονάρι - Oats	152	320	1.592
ΛΑΡΝΑΚΑ - LARNACA			
ΣΥΝΟΛΟ - TOTAL	2.222	124.748	158.084
Κριθάρι - Barley	2.123	91.224	105.644
Σιτάρι Σκληρό - Durum Wheat	708	27.752	24.066
Σιτάρι Μαλακό - Soft Wheat	9	0	68
Σιφονάρι - Oats	708	5.771	28.306
ΛΕΜΕΣΟΣ - LEMESOS			
ΣΥΝΟΛΟ - TOTAL	394	8.596	9.393
Κριθάρι - Barley	318	6.780	6.253
Σιτάρι Σκληρό - Durum Wheat	69	458	246
Σιτάρι Μαλακό - Soft Wheat	7	18	33
Σιφονάρι - Oats	166	1.340	2.861
ΠΑΦΟΣ - PAFOS			
ΣΥΝΟΛΟ - TOTAL	791	70.131	19.575
Κριθάρι - Barley	539	20.513	14.979
Σιτάρι Σκληρό - Durum Wheat	387	16.950	144
Σιτάρι Μαλακό - Soft Wheat	0	0	0
Σιφονάρι - Oats	283	32.667	4.452

ΠΙΝΑΚΑΣ 2.1: ΚΑΛΛΙΕΡΓΗΘΕΙΣΕΣ ΕΚΤΑΣΕΙΣ ΣΙΤΗΡΩΝ ΓΙΑ ΣΠΟΡΟ ΚΑΤΑ ΕΙΔΟΣ, ΕΠΑΡΧΙΑ ΚΑΙ ΚΟΙΝΟΤΗΤΑ, 2007

TABLE 2.1: CULTIVATED AREAS WITH CEREALS FOR SEED BY TYPE, DISTRICT AND COMMUNITY, 2007

(δεκάρια-decares)

Κωδ. Code	Επαρχία Δήμος/Κοινότητα District Municipality/Community ¹	ΣΥΝΟΛΟ TOTAL	Κριθάρι Barley	Σιτάρι Μαλακό και Σκληρό Soft and Durum Wheat	Σιφονάρι Oats
	ΣΥΝΟΛΟ - TOTAL	435.549	340.185	52.869	42.496
1	ΛΕΥΚΩΣΙΑ - LEFKOSIA	203.314	195.158	5.758	2.398
3	ΑΜΜΟΧΩΣΤΟΣ - AMMOCHOSTOS	28.761	26.510	1.932	320
4	ΛΑΡΝΑΚΑ - LARNACA	124.748	91.224	27.752	5.771
5	ΛΕΜΕΣΟΣ - LEMESOS	8.596	6.780	476	1.340
6	ΠΑΦΟΣ - PAFOS	70.131	20.513	16.950	32.667
1	ΛΕΥΚΩΣΙΑ - LEFKOSIA	203.314	195.158	5.758	2.398
1000	Δήμος Λευκωσίας	2.499	1.919	580	0
1010	Δήμος Αγίου Δομετίου	399	393	6	0
1011	Δήμος Έγκωμης	2.421	2.415	6	0
1012	Δήμος Στροβόλου	3.312	3.189	123	0
1013	Δήμος Αγλαντζιάς (Αγλαγγιά)	2.509	2.509	0	0
1021	Δήμος Λακατάμειας	4.886	4.886	0	0
1023	Δήμος Λατσιών (Λακκιά)	711	711	0	0
1024	Γέρι	5.894	5.894	0	0
1100	Σιά	1.701	1.701	0	0
1101	Μαθιάτης	1.463	1.457	6	0
1102	Αλάμπρα	603	603	0	0
1103	Αγία Βαρβάρα	6.365	6.365	0	0
1104	Κοτσιάτης	1.531	1.531	0	0
1105	Νήσου	90	90	0	0
1106	Πέρα Χωριό	871	871	0	0
1107	Δήμος Ιδαλίου	100	100	0	0
1108	Λύμπια	5.730	5.457	147	127
1109	Λυθροδόνας & Μονή Προφήτη Ηλία	1.513	1.513	0	0
1120	Ποταμιά	2.190	2.190	0	0
1207	Καλό Χωριό (Ορεινής)	138	138	0	0
1208	Μαλούντα	6.876	6.872	4	0
1209	Κλήρου	2.330	2.037	293	0
1210	Αρεδιού	1.487	1.487	0	0
1211	Άγιος Ιωάννης (Μαλούντας)	2.346	1.989	357	0
1213	Μιτσερό (Περ. Μονή Αγ. Παντελ.)	167	167	0	0
1222	Αναλιόντας (Περ. Μονή Αρχ.Μιχ.)	4.499	4.268	231	0
1223	Καμπιά	841	841	0	0
1224	Μαργί	203	203	0	0
1225	Τσέρι	3.104	3.092	12	0
1226	Πολιτικό -Μονή Αγ.Ηρακλ.&Φιλάνι	1.635	1.635	0	0
1227	Πέρα	2.732	2.484	248	0
1228	Επισκοπειό	5.048	5.048	0	0
1229	Ψιμολόφου	5.738	5.738	0	0
1230	Εργάτες	1.831	1.828	*	0
1231	Ανάγεια	199	199	0	0
1232	Πάνω Δευτερά	3.615	3.615	0	0
1233	Κάτω Δευτερά	69	69	0	0
1240	Άγιοι Τριμιθιάς	11.898	11.853	45	0
1241	Παλαιομέτοχο	24.531	24.528	4	0
1242	Δένεια	1.755	1.755	0	0

(Συν.-Cont'd)

ΠΙΝΑΚΑΣ 2.1(Συν.): ΚΑΛΙΕΡΓΗΘΕΙΣΕΣ ΕΚΤΑΣΕΙΣ ΣΙΤΗΡΩΝ ΓΙΑ ΣΠΟΡΟ ΚΑΤΑ ΕΙΔΟΣ, ΕΠΑΡΧΙΑ ΚΑΙ ΚΟΙΝΟΤΗΤΑ, 2007

TABLE 2.1(Cont'd): CULTIVATED AREAS WITH CEREALS FOR SEED BY TYPE, DISTRICT AND COMMUNITY, 2007

(δεκάρια-decares)

Κωδ. Code	Επαρχία Δήμος/Κοινότητα District Municipality/Community ¹	Σ Υ Ν Ο Λ Ο TOTAL	Κριθάρι Barley	Σιτάρι Μαλακό και Σκληρό Soft and Durum Wheat	Σιφονάρι Oats
1243	Κοκκινότριμιθιά	9.342	7.520	0	1.822
1244	Μάμμαρη	4.290	4.290	0	0
1302	'Αλωνα	33	22	11	0
1322	Νικητάρι (Περιλ. Ασίνου)	2.806	2.791	15	0
1323	Βυζακιά	949	909	40	0
1324	Αγία Μαρίνα (Ξυλιάτου)	2.258	2.167	91	0
1326	Κάτω Μονή	412	302	110	0
1327	Ορούντα	3.206	2.391	815	0
1329	Κάτω Κουτραφάς (Περιλ. Μάνδρες)	613	613	0	0
1330	Ποτάμι	3.479	3.474	5	0
1360	Ακάκι	10.939	10.741	198	0
1361	Περιστερώνα	5.410	4.589	821	0
1362	Αστρομερίτης	10.600	10.094	132	374
1368	Μένικο	12.835	11.845	989	0
1404	Κακοπετριά -Πλατάνια,Αγ.Νικ.Στ.	1.187	1.187	0	0
1405	'Αγιος Θεόδωρος (Σολέας)	57	57	0	0
1406	Γαλάτα	3.018	2.963	56	0
1407	Σινάορος	2.423	2.416	8	0
1409	Τεμβριά	1.527	1.527	0	0
1411	Ευρύχου	771	694	77	0
1412	Φλάσου	1.329	929	324	76
3	ΑΜΜΟΧΩΣΤΟΣ - ΑΜΜΟCHOSTOS	28.761	26.510	1.932	320
3100	Δήμος Αγίας Νάπας -& Αγία Θέκλα	1.005	1.005	0	0
3101	Δήμος Παραλιμνίου	6.627	6.149	478	0
3102	Δήμος Δερύνειας-Στροβίλ.&Α.Νικ.	3.975	3.937	39	0
3103	Σωτήρα	3.816	3.532	284	0
3104	Λιοπέτρι	970	970	0	0
3105	Φρέναρος	3.347	3.267	46	34
3110	Αυγόρου (& Μονή 'Αγιος Κενδέας)	4.954	4.706	248	0
3111	'Αχνα (Περιλ. Δασάκι)	1.705	1.099	606	0
3114	Αχερίτου-Αγ. Γεώργιος&Βρυσούλες	2.363	1.846	231	285
4	ΛΑΡΝΑΚΑ - LARNACA	124.748	91.224	27.752	5.771
4000	Δήμος Λάρνακας	14.364	10.879	3.484	0
4010	Δήμος Αραδίππου	4.084	3.425	420	239
4011	Λιβάδια	3.119	1.909	856	354
4012	Δρομολαξιά	4.957	4.236	678	42
4013	Μενεού	869	761	108	0
4100	Κελλιά	651	651	0	0
4101	Τρούλλοι	2.547	1.498	1.049	0
4102	Βορόκληνη(Ορόκληνη)	2.340	2.340	0	0
4104	Πύλα	2.460	2.265	196	0
4105	Ξυλοτύμβου (Περιλ.Δεκέλεια)	2.699	2.609	58	32
4106	Ορμίδεια	382	382	0	0
4107	Ξυλοφάγου	2.966	2.705	211	50
4110	Κίτι	5.552	2.519	3.033	0
4111	Περιβόλια	1.178	1.178	0	0
4112	Τερσεφάνου	2.608	2.608	0	0

(Συν.-Cont'd)

ΠΙΝΑΚΑΣ 2.1(Συν.): ΚΑΛΛΙΕΡΓΗΘΕΙΣΕΣ ΕΚΤΑΣΕΙΣ ΣΙΤΗΡΩΝ ΓΙΑ ΣΠΟΡΟ ΚΑΤΑ ΕΙΔΟΣ, ΕΠΑΡΧΙΑ ΚΑΙ ΚΟΙΝΟΤΗΤΑ, 2007

TABLE 2.1(Cont'd): CULTIVATED AREAS WITH CEREALS FOR SEED BY TYPE, DISTRICT AND COMMUNITY, 2007

(δεκάρια-decares)

Κωδ. Code	Επαρχία Δήμος/Κοινότητα District Municipality/Community ¹	ΣΥΝΟΛΟ TOTAL	Κριθάρι Barley	Σιτάρι Μαλακό και Σκληρό Soft and Durum Wheat	Σιφονάρι Oats
4120	Μαζωτός	5.798	1.530	4.268	0
4121	Αλαμινός	1.954	1.394	465	95
4122	Αναφωτίδα	2.820	1.084	1.737	0
4124	Κιβισίλι	2.067	1.464	604	0
4125	Αλεθρικό	2.324	1.690	296	339
4126	Κλαυδιά	6.128	5.519	571	38
4127	Αγγλισίδες	7.330	4.250	3.080	0
4128	Μενόγεια	442	350	93	0
4202	Δήμος Αθιένου	16.535	10.760	1.611	4.165
4210	Καλό Χωριό	10.531	8.712	1.820	0
4211	Αγία Άννα	251	251	0	0
4212	Μοσφιλωτή	28	28	0	0
4213	Ψευδάς	745	745	0	0
4214	Πυργά-Μονή Σταυροβ.&Αγ.Βαρβάρας	182	182	0	0
4215	Κόρνος(Περιλ.Μονή Αγίας Θέκλας)	578	578	0	0
4300	Ζύγι	558	365	193	0
4301	Μαρί (Περιλ. Βασιλικό)	560	514	46	0
4302	Καλαβασός	1.161	862	299	0
4303	Τόχνη	1.580	1.197	383	0
4304	Χοιροκοιτία	610	563	46	0
4306	Μαρώνι	2.229	1.908	321	0
4307	Άγιος Θεόδωρος	2.633	1.809	824	0
4308	Σκαρίνου	167	167	0	0
4309	Κοφίνου	5.078	4.661	0	417
4311	Δήμος Πάνω Λευκάρων	472	472	0	0
4312	Κάτω Δρυς	1.211	208	1.003	0
5	ΛΕΜΕΣΟΣ - LEMESOS	8.596	6.780	476	1.340
5000	Δήμος Λεμεσού	154	76	78	0
5011	Δήμος Μέσα Γειτονιάς	21	0	21	0
5020	Πάνω Πολεμίδα	150	150	0	0
5021	Ύψωνας	573	417	0	156
5022	Δήμος Κάτω Πολεμιδιών	472	356	79	38
5100	Παλόδεια	278	278	0	0
5103	Φασούλα	21	0	21	0
5107	Απεσιά	4	0	4	0
5109	Λιμνάτης	15	0	15	0
5125	Παρεκκλησιά	581	581	0	0
5126	Πεντάκωμο	14	14	0	0
5127	Μοναγρούλλι	900	798	0	101
5128	Μονή	1.838	1.838	0	0
5129	Πύργος	261	209	52	0
5210	Κολόσσι	12	12	0	0
5211	Ερήμη	241	83	31	127
5212	Επισκοπή	715	304	35	375
5222	Αυδήμου	1.868	1.466	118	284
5224	Άγιος Θωμάς	21	0	21	0
5226	Ανώγυρα	56	56	0	0

(Συν.-Cont'd)

ΠΙΝΑΚΑΣ 2.1(Συν.): ΚΑΛΛΙΕΡΓΗΘΕΙΣΕΣ ΕΚΤΑΣΕΙΣ ΣΙΤΗΡΩΝ ΓΙΑ ΣΠΟΡΟ ΚΑΤΑ ΕΙΔΟΣ, ΕΠΑΡΧΙΑ ΚΑΙ ΚΟΙΝΟΤΗΤΑ, 2007

TABLE 2.1(Cont'd): CULTIVATED AREAS WITH CEREALS FOR SEED BY TYPE, DISTRICT AND COMMUNITY, 2007

(δεκάρια-decares)

Κωδ. Code	Επαρχία Δήμος/Κοινότητα District Municipality/Community ¹	ΣΥΝΟΛΟ TOTAL	Κριθάρι Barley	Σιτάρι Μαλακό και Σκληρό Soft and Durum Wheat	Σιφονάρι Oats
5227	Πισσούρι	77	14	0	63
5300	Σούνι-Ζανακιά	195	0	0	195
5308	Πάχνα	32	32	0	0
5369	Κυπερούντα	97	97	0	0
6	ΠΑΦΟΣ - PAFOS	70.131	20.513	16.950	32.667
6000	Δήμος Πάφου	4.270	870	2.406	994
6010	Δήμος Γεροσκήπου	1.866	858	1.007	0
6011	Κονιά	542	542	0	0
6012	Αγία Μαρινούδα	7	7	0	0
6013	Κολώνη (Περιλ. Μονή Ανατολικό)	26	26	0	0
6014	Αχέλεια	833	833	0	0
6021	Λέμπα	124	73	0	51
6022	Έμπα	463	0	255	209
6025	Μεσόγη	1.111	1.111	0	0
6026	Τάλα (Περ. Μονή Αγίου Νεοφύτου)	446	362	83	0
6100	Κούκλια	2.401	2.268	133	0
6101	Μανδριά	1.699	955	702	42
6102	Νικόκλεια	31	0	31	0
6104	Τίμη	262	17	245	0
6106	Άγία Βαρβάρα	101	40	62	0
6107	Αναρίτα	802	612	0	190
6114	Χολέτρια	30	30	0	0
6115	Αξύλου	1.414	264	201	949
6120	Τσάδα	117	35	57	25
6121	Κοίλη	152	15	29	108
6122	Στρομπί	684	329	355	0
6123	Πολέμι	1.073	69	1.003	0
6124	Καλλέπεια (Περιλ. Μορόνερο)	444	69	185	190
6125	Λετύμβου	734	279	27	428
6128	Λεμόνα	97	0	97	0
6129	Χούλου	41	8	33	0
6132	Κάθικας	1.346	0	59	1.287
6133	Δήμος Πέγειας-&Αγ.Γεώργ.Πέγειας	692	473	41	177
6200	Πάνω Αρχιμανδρίτα-& Κάτω Αρχιμ.	118	118	0	0
6205	Άγιος Γεώργιος	19	19	0	0
6206	Σταυροκόβνου	56	56	0	0
6208	Τραχυπέδουλα	66	43	23	0
6219	Άγιος Ιωάννης (Περ. Μαλούντα)	31	31	0	0
6220	Αμαργέτη	674	0	674	0
6227	Στατός-Άγιος Φώτιος-&Αμπελίτης	246	160	86	0
6302	Κανναβιού (Περιλ. Μελαμιού)	814	143	355	316
6303	Θρίνια (Δρίνια)	19	13	6	0
6306	Φύτη	3.697	962	1.153	1.582
6307	Λάσα	79	0	79	0
6308	Δρύμου	694	4	690	0
6310	Σίμου	5.370	628	2.350	2.392
6315	Φιλούσα (Χρυσοχούς)	321	28	293	0

(Συν.-Cont'd)

ΠΙΝΑΚΑΣ 2.1(Συν.): ΚΑΛΛΙΕΡΓΗΘΕΙΣΕΣ ΕΚΤΑΣΕΙΣ ΣΙΤΗΡΩΝ ΓΙΑ ΣΠΟΡΟ ΚΑΤΑ ΕΙΔΟΣ, ΕΠΑΡΧΙΑ ΚΑΙ ΚΟΙΝΟΤΗΤΑ, 2007

TABLE 2.1(Cont'd): CULTIVATED AREAS WITH CEREALS FOR SEED BY TYPE, DISTRICT AND COMMUNITY, 2007

(δεκάρια-decares)

Κωδ. Code	Επαρχία Δήμος/Κοινότητα District Municipality/Community ¹	ΣΥΝΟΛΟ TOTAL	Κριθάρι Barley	Σιτάρι Μαλακό και Σκληρό Soft and Durum Wheat	Σιφονάρι Oats
6320	Λυσός-&Αγ.Μερκούρ.&Σταυρός Ψώκ.	502	0	502	0
6321	Περιστερώνα	802	546	255	0
6330	Θελέτρα	6	0	6	0
6331	Γιόλου	982	104	619	259
6332	Πάνω Ακουρδάλεια	86	24	62	0
6335	Τέρα	319	0	319	0
6338	Χόλη	53	22	31	0
6340	Καραμουλλήδες	2.140	791	39	1.310
6341	Χρυσοχού	222	141	30	51
6343	Δήμος Πόλις	2.068	1.487	404	177
6344	Νέο Χωριό(Περ.Λουτρά Αφροδίτης)	19	0	19	0
6345	Γουδί	390	0	221	169
6352	Ίνεια	5.692	597	525	4.570
6353	Δρούσεια (Περιλ. Πιττόκοπος)	18.717	1.722	285	16.709
6360	Πελαθούσα -& Μύρμγκωφ & Λίμνη	832	730	0	101
6363	Αργάκα	2.854	1.713	761	380
6365	Αγία Μαρίνα (Χρυσοχούς)	77	77	0	0
6367	Πομός (Περιλ. Παλιάμπελα)	208	208	0	0
6368	Στενή	153	0	153	0

1. Οι ονομασίες των Δήμων και Κοινοτήτων στην Αγγλική παρουσιάζονται στο Παράρτημα 1 μαζί με τον αντίστοιχο κώδικα.

1. The names of Municipalities and Communities in English may be found in Appendix 1 together with their corresponding code.

* Εκτάσεις μικρότερες ή ίσες με 3 δεκάρια δεν παρουσιάζονται κατά κοινότητα για σκοπούς προστασίας των προσωπικών δεδομένων των κατόχων. Οι εκτάσεις αυτές περιλαμβάνονται, όμως, στο σύνολο της κάθε επαρχίας.

* Areas less than or equal to 3 decares are not shown by community for the protection of personal data of the holders.

However, those areas are included in the total area in the relevant district.

ΠΙΝΑΚΑΣ 2.2: ΑΡΔΕΥΘΕΙΣΣ ΚΑΙ ΜΗ ΑΡΔΕΥΘΕΙΣΣ ΕΚΤΑΣΕΙΣ ΣΙΤΗΡΩΝ ΓΙΑ ΣΠΟΡΟ ΚΑΤΑ ΕΙΔΟΣ, ΕΠΙΡΧΙΑ ΚΑΙ ΚΟΙΝΟΤΗΤΑ, 2007
 TABLE 2.2: IRRIGATED AND NOT IRRIGATED AREAS WITH CEREAL FOR SEED BY TYPE, DISTRICT AND COMMUNITY, 2007

Κωδ. Code	Επαρχία Δήμος/Κοινότητα Municipality/Community ¹	ΣΥΝΟΛΟ TOTAL						Κριθάρι Barley		Σιτάρι Μαλακό και Σκληρό Soft and Durum Wheat		Σιφονάρι Oats	
		Αρδευθείσα Irrigated		Μη Αρδευθείσα Not Irrigated		Αρδευθείσα Irrigated		Μη Αρδευθείσα Not Irrigated		Αρδευθείσα Irrigated		Μη Αρδευθείσα Not Irrigated	
	ΣΥΝΟΛΟ - TOTAL	12.673	422.876	7.509	332.676	4.795	48.074	370	42.126				
1	ΛΕΥΚΩΣΙΑ - LEFKOSIA	7.215	196.099	5.468	189.690	1.671	4.087	76	2.322				
3	ΑΜΜΟΧΩΣΤΟΣ - AMMOCHOSTOS	89	28.672	54	26.456	36	1.896	0	320				
4	ΛΑΡΝΑΚΑ - LARNACA	1.436	123.312	544	90.680	842	26.911	50	5.721				
5	ΛΕΜΕΣΟΣ - LEMESOS	287	8.309	198	6.582	35	440	54	1.286				
6	ΠΑΦΟΣ - PAFOS	3.646	66.485	1.246	19.267	2.211	14.740	190	32.478				
1	ΛΕΥΚΩΣΙΑ - LEFKOSIA	7.215	196.099	5.468	189.690	1.671	4.087	76	2.322				
1000	Δήμος Λευκωσίας	0	2.499	0	1.919	0	580	0	0				
1010	Δήμος Αγίου Δομετίου	6	393	0	393	6	0	0	0				
1011	Δήμος Έγκωμης	12	2.409	12	2.403	0	6	0	0				
1012	Δήμος Στροβόλου	10	3.302	10	3.179	0	123	0	0				
1013	Δήμος Αγλαντζιάς (Αγλαργιά)	0	2.509	0	2.509	0	0	0	0				
1021	Δήμος Λακατάμειας	0	4.886	0	4.886	0	0	0	0				
1023	Δήμος Λατσιών (Λακκιά)	37	673	37	673	0	0	0	0				
1024	Γέρι	0	5.894	0	5.894	0	0	0	0				
1100	Σιά	0	1.701	0	1.701	0	0	0	0				
1101	Μαθαίτης	0	1.463	0	1.457	0	6	0	0				
1102	Αλάμπα	*	601	*	601	0	0	0	0				
1103	Αγία Βαρθάρα	0	6.365	0	6.365	0	0	0	0				
1104	Κοτσιάτης	0	1.531	0	1.531	0	0	0	0				
1105	Νήσου	0	90	0	90	0	0	0	0				
1106	Πέρα Χωριό	0	871	0	871	0	0	0	0				
1107	Δήμος Ιδαίου	0	100	0	100	0	0	0	0				
1108	Λύμπια	0	5.730	0	5.457	0	147	0	127				
1109	Λυθροδόντας & Μονή Προφήτη Ηλία	0	1.513	0	1.513	0	0	0	0				
1120	Ποταμιά	0	2.190	0	2.190	0	0	0	0				
1207	Καλό Χωριό (Ορεινός)	0	138	0	138	0	0	0	0				
1208	Μαλουντα	0	6.876	0	6.872	0	4	0	0				

(Συν.-Cont'd)

ΠΙΝΑΚΑΣ 2.2(Συν.): ΑΡΔΕΥΘΕΙΣΣΕΣ ΚΑΙ ΜΗ ΑΡΔΕΥΘΕΙΣΣΕΣ ΕΚΤΑΣΕΙΣ ΣΙΤΗΡΩΝ ΓΙΑ ΣΠΟΡΟ ΚΑΤΑ ΕΙΔΟΣ, ΕΠΑΡΧΙΑ ΚΑΙ ΚΟΙΝΟΤΗΤΑ, 2007
TABLE 2.2(Cont'd): IRRIGATED AND NOT IRRIGATED AREAS WITH CEREAL FOR SEED BY TYPE, DISTRICT AND COMMUNITY, 2007

Κωδ. Code	Επαρχία Δήμος/Κοινότητα Municipality/Community ¹	ΣΥΝΟΛΟ TOTAL		Κριθάρι Barley		Σιτάρι Μαλακό και Σκληρό Soft and Durum Wheat		Σιφονάρι Oats	
		Αρδευθείσα Irrigated	Μη Αρδευθείσα Not Irrigated	Αρδευθείσα Irrigated	Μη Αρδευθείσα Not Irrigated	Αρδευθείσα Irrigated	Μη Αρδευθείσα Not Irrigated	Αρδευθείσα Irrigated	Μη Αρδευθείσα Not Irrigated
1209	Κλήρου	0	2.330	0	2.037	0	293	0	0
1210	Αρεδιού	0	1.487	0	1.487	0	0	0	0
1211	'Αγιος Ιωάννης (Μαλούντας)	*	2.344	0	1.989	2	355	0	0
1213	Μιτσερό (Περ. Μονή Αγ. Παντελ.)	0	167	0	167	0	0	0	0
1222	Αναλιώντας (Περ. Μονή Αρχ.Μιχ.)	0	4.499	0	4.268	0	231	0	0
1223	Καμπιά	0	841	0	841	0	0	0	0
1224	Μαργί	0	203	0	203	0	0	0	0
1225	Τσέρι	0	3.104	0	3.092	0	12	0	0
1226	Πολιτικό -Μονή Αγ.Ηρακλ.&Φιλάνι	0	1.635	0	1.635	0	0	0	0
1227	Πέρα	56	2.676	56	2.428	0	248	0	0
1228	Επισκοπεϊό	694	4.354	694	4.354	0	0	0	0
1229	Ψιμολόφου	0	5.738	0	5.738	0	0	0	0
1230	Εργάτες	0	1.831	0	1.828	0	*	0	0
1231	Ανάγεια	0	199	0	199	0	0	0	0
1232	Πάνω Δευτερά	783	2.832	783	2.832	0	0	0	0
1233	Κάτω Δευτερά	0	69	0	69	0	0	0	0
1240	'Αγιοι Τριμιθιάς	0	11.898	0	11.853	0	45	0	0
1241	Παλαιομέτοχο	222	24.309	222	24.306	0	4	0	0
1242	Δένεα	0	1.755	0	1.755	0	0	0	0
1243	Κοκκινοτριμιθιά	1.666	7.676	1.666	5.854	0	0	0	1.822
1244	Μάμμαρη	0	4.290	0	4.290	0	0	0	0
1302	'Αλωνα	0	33	0	22	0	11	0	0
1322	Νικητάρι (Περιλ. Ασίνου)	15	2.791	0	2.791	15	0	0	0
1323	Βυζακιά	40	909	0	909	40	0	0	0
1324	Αγία Μαρίνα (Ευλιάτου)	80	2.177	0	2.167	80	11	0	0
1326	Κάτω Μονή	0	412	0	302	0	110	0	0
1327	Ορούντα	1.168	2.038	702	1.689	466	350	0	0
1329	Κάτω Κουτραφάς (Περιλ. Μάνδρες)	0	613	0	613	0	0	0	0

(Συν.-Cont'd)

ΠΙΝΑΚΑΣ 2.2(Συν.): ΑΡΔΕΥΘΕΙΣΣ ΚΑΙ ΜΗ ΑΡΔΕΥΘΕΙΣΣ ΕΚΤΑΣΕΙΣ ΣΙΤΗΡΩΝ ΓΙΑ ΣΠΟΡΟ ΚΑΤΑ ΕΙΔΟΣ, ΕΠΑΡΧΙΑ ΚΑΙ ΚΟΙΝΟΤΗΤΑ, 2007
TABLE 2.2(Cont'd): IRRIGATED AND NOT IRRIGATED AREAS WITH CEREAL FOR SEED BY TYPE, DISTRICT AND COMMUNITY, 2007

Κοδ. Code	Επαρχία Δήμος/Κοινότητα Municipality/Community ¹	ΣΥΝΟΛΟ TOTAL		Κριθάρι Barley		Σιτάρι Μαλακό και Σκληρό Soft and Durum Wheat		Σιρώνάρι Oats	
		Αρδευθείσα Irrigated	Μη Αρδευθείσα Not Irrigated	Αρδευθείσα Irrigated	Μη Αρδευθείσα Not Irrigated	Αρδευθείσα Irrigated	Μη Αρδευθείσα Not Irrigated	Αρδευθείσα Irrigated	Μη Αρδευθείσα Not Irrigated
1330	Ποτάμι	5	3.474	0	3.474	5	0	0	0
1360	Ακάκι	142	10.797	42	10.699	100	98	0	0
1361	Περιστερώνα	1.429	3.981	925	3.663	503	318	0	0
1362	Ασπρομερίτης	0	10.600	0	10.094	0	132	0	374
1368	Μένικο	333	12.501	317	11.529	17	973	0	0
1404	Κακοπετριά -Πλατάνια,Αγ.Νικ.Στ.	0	1.187	0	1.187	0	0	0	0
1405	'Αγιος Θεόδωρος (Σολιάς)	0	57	0	57	0	0	0	0
1406	Γαλάτα	28	2.991	0	2.963	28	28	0	0
1407	Σινάορος	8	2.416	0	2.416	8	0	0	0
1409	Τεμβριά	0	1.527	0	1.527	0	0	0	0
1411	Ευρύχου	77	694	0	694	77	0	0	0
1412	Φλάσου	400	929	0	929	324	0	76	0
3	ΑΜΜΟΧΩΣΤΟΣ - ΑΜΜΟΧΟΣΤΟΣ	89	28.672	54	26.456	36	1.896	0	320
3100	Δήμος Αγίας Νάπας -& Αγία Θέκλα	0	1.005	0	1.005	0	0	0	0
3101	Δήμος Παραλιμνίου	*	6.624	*	6.146	0	478	0	0
3102	Δήμος Δερύνειας-Στροβιλ.&Α.Νικ.	0	3.975	0	3.937	0	39	0	0
3103	Σωτήρα	55	3.761	19	3.512	36	248	0	0
3104	Λιοπέτρι	0	970	0	970	0	0	0	0
3105	Φρέναρος	0	3.347	0	3.267	0	46	0	34
3110	Αυγόρου (& Μονή 'Αγιος Κενδέας)	32	4.922	32	4.675	0	248	0	0
3111	'Αχνα (Περίλ. Δασάκι)	0	1.705	0	1.099	0	606	0	0
3114	Αχερίτου-Αγ. Γεώργιος&Βρυσούλες	0	2.363	0	1.846	0	231	0	285
4	ΛΑΡΝΑΚΑ - LARNACA	1.436	123.312	544	90.680	842	26.911	50	5.721
4000	Δήμος Λάρνακας	463	13.901	0	10.879	463	3.021	0	0
4010	Δήμος Αραδίππου	93	3.991	0	3.425	93	327	0	239
4011	Λιβάδια	0	3.119	0	1.909	0	856	0	354
4012	Δρομολαξιά	0	4.957	0	4.236	0	678	0	42

(Συν.-Cont'd)

ΠΙΝΑΚΑΣ 2.2(Συν.): ΑΡΔΕΥΘΕΙΣΣ ΚΑΙ ΜΗ ΑΡΔΕΥΘΕΙΣΣ ΕΚΤΑΣΕΙΣ ΣΙΤΗΡΩΝ ΓΙΑ ΣΠΟΡΟ ΚΑΤΑ ΕΙΔΟΣ, ΕΠΑΡΧΙΑ ΚΑΙ ΚΟΙΝΟΤΗΤΑ, 2007
 TABLE 2.2(Cont'd): IRRIGATED AND NOT IRRIGATED AREAS WITH CEREAL FOR SEED BY TYPE, DISTRICT AND COMMUNITY, 2007

Κωδ. Code	Επαρχία Δήμος/Κοινότητα Municipality/Community ¹	ΣΥΝΟΛΟ TOTAL		Κριθάρι Barley		Σιτάρι Μαλακό και Σκληρό Soft and Durum Wheat		Σιφονάρι Oats	
		Αρδευθείσα Irrigated	Μη Αρδευθείσα Not Irrigated	Αρδευθείσα Irrigated	Μη Αρδευθείσα Not Irrigated	Αρδευθείσα Irrigated	Μη Αρδευθείσα Not Irrigated	Αρδευθείσα Irrigated	Μη Αρδευθείσα Not Irrigated
4013	Μενεού	0	869	0	761	0	108	0	0
4100	Κελλαία	0	651	0	651	0	0	0	0
4101	Τρούλλοι	0	2.547	0	1.498	0	1.049	0	0
4102	Βορόκληνη(Ορόκληνη)	0	2.340	0	2.340	0	0	0	0
4104	Πύλα	0	2.460	0	2.265	0	196	0	0
4105	Ξυλοτύμβου (Περίλ.Δεκέλεια)	0	2.699	0	2.609	0	58	0	32
4106	Οριδέα	11	371	11	371	0	0	0	0
4107	Ξυλοφάγου	62	2.904	0	2.705	12	199	50	0
4110	Κίτι	0	5.552	0	2.519	0	3.033	0	0
4111	Περιβόλια	0	1.178	0	1.178	0	0	0	0
4112	Τερσεφάνου	0	2.608	0	2.608	0	0	0	0
4120	Μαζωτός	0	5.798	0	1.530	0	4.268	0	0
4121	Αλαμινός	0	1.954	0	1.394	0	465	0	95
4122	Αναφωτίδα	0	2.820	0	1.084	0	1.737	0	0
4124	Κιβισίλι	33	2.035	28	1.436	5	599	0	0
4125	Αλεθρικό	505	1.819	505	1.185	0	296	0	339
4126	Κλαυδιά	0	6.128	0	5.519	0	571	0	38
4127	Αγγλισίδες	0	7.330	0	4.250	0	3.080	0	0
4128	Μενόγεια	0	442	0	350	0	93	0	0
4202	Δήμος Αθένου	192	16.343	0	10.760	192	1.419	0	4.165
4210	Καλό Χοριό	0	10.531	0	8.712	0	1.820	0	0
4211	Αγία Άννα	0	251	0	251	0	0	0	0
4212	Μοσφιλωτή	0	28	0	28	0	0	0	0
4213	Ψευδάς	0	745	0	745	0	0	0	0
4214	Πυργά-Μονή Σπαρωβ.&Αγ.Βαρβάρας	0	182	0	182	0	0	0	0
4215	Κόρνος(Περίλ.Μονή Αγίας Θέκλας)	0	578	0	578	0	0	0	0
4300	Ζύγι	0	558	0	365	0	193	0	0
4301	Μαρί (Περίλ. Βασιλικό)	0	560	0	514	0	46	0	0

(Συν.-Cont'd)

ΠΙΝΑΚΑΣ 2.2(Συν.): ΑΡΔΕΥΘΕΙΣΣΕΣ ΚΑΙ ΜΗ ΑΡΔΕΥΘΕΙΣΣΕΣ ΕΚΤΑΣΕΙΣ ΣΙΤΗΡΩΝ ΓΙΑ ΣΠΟΡΟ ΚΑΤΑ ΕΙΔΟΣ, ΕΠΑΡΧΙΑ ΚΑΙ ΚΟΙΝΟΤΗΤΑ, 2007
TABLE 2.2(Cont'd): IRRIGATED AND NOT IRRIGATED AREAS WITH CEREAL FOR SEED BY TYPE, DISTRICT AND COMMUNITY, 2007

Κωδ. Code	Επαρχία Δήμος/Κοινότητα Municipality/Community ¹	ΣΥΝΟΛΟ TOTAL		Κριθάρι Barley		Σιτάρι Μαλακό και Σκληρό Soft and Durum Wheat		Σιρόνι Oats	
		Αρδευθείσα Irrigated	Μη Αρδευθείσα Not Irrigated	Αρδευθείσα Irrigated	Μη Αρδευθείσα Not Irrigated	Αρδευθείσα Irrigated	Μη Αρδευθείσα Not Irrigated	Αρδευθείσα Irrigated	Μη Αρδευθείσα Not Irrigated
4302	Καλαβασός	0	1.161	0	862	0	299	0	0
4303	Τόγγη	0	1.580	0	1.197	0	383	0	0
4304	Χοιροκοιτία	0	610	0	563	0	46	0	0
4306	Μαρώνι	77	2.152	0	1.908	77	244	0	0
4307	'Αγιος Θεόδωρος	0	2.633	0	1.809	0	824	0	0
4308	Σκαρίνου	0	167	0	167	0	0	0	0
4309	Κορίνου	0	5.078	0	4.661	0	0	0	417
4311	Δήμος Πάνω Λευκάρων	0	472	0	472	0	0	0	0
4312	Κάτω Δρυς	0	1.211	0	208	0	1.003	0	0
5	ΛΕΜΕΣΟΣ - LEMESOS	287	8.309	198	6.582	35	440	54	1.286
5000	Δήμος Λεμεσού	11	143	11	65	0	78	0	0
5011	Δήμος Μέσα Γετονιάς	0	21	0	0	0	21	0	0
5020	Πάνω Πολεμίδα	0	150	0	150	0	0	0	0
5021	'Υψωνας	72	501	19	398	0	79	54	103
5022	Δήμος Κάτω Πολεμιδιών	0	472	0	356	0	0	0	38
5100	Παλόδεια	0	278	0	278	0	0	0	0
5103	Φασούλα	0	21	0	0	0	21	0	0
5107	Απεσιά	0	4	0	0	0	4	0	0
5109	Λιμνάτης	0	15	0	0	0	15	0	0
5125	Παρεκκλησιά	0	581	0	581	0	0	0	0
5126	Πεντάκωμο	0	14	0	14	0	0	0	0
5127	Μοναγρούλλι	0	900	0	798	0	0	0	101
5128	Μονή	0	1.838	0	1.838	0	0	0	0
5129	Πύργος	0	261	0	209	0	52	0	0
5210	Κολόσσι	0	12	0	12	0	0	0	0
5211	Ερήμη	0	241	0	83	0	31	0	127
5212	Επισκοπή	204	511	168	136	35	0	0	375

(Συν.-Cont'd)

ΠΙΝΑΚΑΣ 2.2(Συν.): ΑΡΔΕΥΘΕΙΣΣΕΣ ΚΑΙ ΜΗ ΑΡΔΕΥΘΕΙΣΣΕΣ ΣΤΙΤΗΡΩΝ ΓΙΑ ΣΠΟΡΟ ΚΑΤΑ ΕΙΔΟΣ, ΕΠΑΡΧΙΑ ΚΑΙ ΚΟΙΝΟΤΗΤΑ, 2007
TABLE 2.2(Cont'd): IRRIGATED AND NOT IRRIGATED AREAS WITH CEREAL FOR SEED BY TYPE, DISTRICT AND COMMUNITY, 2007

Κωδ. Code	Επαρχία Δήμος/Κοινότητα District Municipality/Community ¹	ΣΥΝΟΛΟ TOTAL						Κριθάρι Barley		Σιτάρι Μαλακό και Σκληρό Soft and Durum Wheat		Σιφονάρι Oats	
		Αρδευθείσα Irrigated		Μη Αρδευθείσα Not Irrigated		Αρδευθείσα Irrigated		Μη Αρδευθείσα Not Irrigated		Αρδευθείσα Irrigated		Μη Αρδευθείσα Not Irrigated	
5222	Αυδήμιου	0	1.868	0	1.466	0	0	0	118	0	0	284	
5224	'Αγιος Θωμάς	0	21	0	0	0	0	21	0	0	0		
5226	Ανώγυρα	0	56	0	56	0	0	0	0	0	0		
5227	Πισσούρι	0	77	0	14	0	0	0	0	0	63		
5300	Σούνι-Ζανακιά	0	195	0	0	0	0	0	0	0	195		
5308	Πάγχνα	0	32	0	32	0	0	0	0	0	0		
5369	Κυπερούνα	0	97	0	97	0	0	0	0	0	0		
6	ΠΑΦΟΣ - PAFOS	3.646	66.485	1.246	19.267	2.211	14.740	190	32.478	994	0		
6000	Δήμος Πάφου	8	4.262	0	870	8	2.398	0	0	0	0		
6010	Δήμος Γεροσκήπτου	513	1.353	0	858	513	494	0	0	0	0		
6011	Κονιά	0	542	0	542	0	0	0	0	0	0		
6012	Αγία Μαρινούδα	0	7	0	7	0	0	0	0	0	0		
6013	Κολώνη (Περίλ. Μονή Ανατολικό)	0	26	0	26	0	0	0	0	0	0		
6014	Αγέλεια	0	833	0	833	0	0	0	0	0	0		
6021	Λέμπα	0	124	0	73	0	0	0	0	0	51		
6022	'Εμπα	0	463	0	0	0	255	0	0	0	209		
6025	Μεσόγη	0	1.111	0	1.111	0	0	0	0	0	0		
6026	Τάλα (Περ. Μονή Αγίου Νεοφύτου)	0	446	0	362	0	83	0	0	0	0		
6100	Κουίελα	813	1.587	680	1.587	133	0	0	0	0	0		
6101	Μανδριά	653	1.047	0	955	653	49	0	0	0	42		
6102	Νικόκλεια	0	31	0	0	0	31	0	0	0	0		
6104	Τίμη	76	185	17	0	59	185	0	0	0	0		
6106	'Αγία Βαρβάρα	83	19	21	19	62	0	0	0	0	0		
6107	Αναρίτα	204	598	14	598	0	0	190	0	0	0		
6114	Χολέτρια	0	30	0	30	0	0	0	0	0	0		
6115	Αξύλου	0	1.414	0	264	0	201	0	0	0	949		
6120	Τσαδά	0	117	0	35	0	57	0	0	0	25		

(Συν.-Cont'd)

ΠΙΝΑΚΑΣ 2.2(Συν.): ΑΡΔΕΥΘΕΙΣΣΕΣ ΚΑΙ ΜΗ ΑΡΔΕΥΘΕΙΣΣΕΣ ΕΚΤΑΣΕΙΣ ΣΙΤΗΡΩΝ ΓΙΑ ΣΠΟΡΟ ΚΑΤΑ ΕΙΔΟΣ, ΕΠΑΡΧΙΑ ΚΑΙ ΚΟΙΝΟΤΗΤΑ, 2007
 TABLE 2.2(Cont'd): IRRIGATED AND NOT IRRIGATED AREAS WITH CEREAL FOR SEED BY TYPE, DISTRICT AND COMMUNITY, 2007

Κωδ. Code	Επαρχία Δήμος/Κοινότητα Municipality/Community ¹	ΣΥΝΟΛΟ TOTAL		Κριθάρι Barley		Σιτάρι Μαλακό και Σκληρό Soft and Durum Wheat		Σιρονάρι Oats	
		Αρδευθείσα Irrigated	Μη Αρδευθείσα Not Irrigated	Αρδευθείσα Irrigated	Μη Αρδευθείσα Not Irrigated	Αρδευθείσα Irrigated	Μη Αρδευθείσα Not Irrigated	Αρδευθείσα Irrigated	Μη Αρδευθείσα Not Irrigated
6121	Κοίλη	0	152	0	15	0	29	0	108
6122	Στρουμπί	0	684	0	329	0	355	0	0
6123	Πολέμι	0	1.073	0	69	0	1.003	0	0
6124	Καλλέπεια (Περλ. Μορόνερο)	0	444	0	69	0	185	0	190
6125	Λετύμβου	0	734	0	279	0	27	0	428
6128	Λεμόνα	0	97	0	0	0	97	0	0
6129	Χούλου	0	41	0	8	0	33	0	0
6132	Κάθικας	0	1.346	0	0	0	59	0	1.287
6133	Δήμος Πέγειας-&Αγ.Γεώργ.Πέγειας	0	692	0	473	0	41	0	177
6200	Πάνω Αρχιμανδρίτα-& Κάτω Αρχιμ.	0	118	0	118	0	0	0	0
6205	'Αγιος Γεώργιος	0	19	0	19	0	0	0	0
6206	Σταυροκόκνου	0	56	0	56	0	0	0	0
6208	Τραχυπέδουλα	0	66	0	43	0	23	0	0
6219	'Αγιος Ιωάννης (Περ. Μαλουντα)	0	31	0	31	0	0	0	0
6220	Αμαργέτη	0	674	0	0	0	674	0	0
6227	Στατός-'Αγιος Φώτιος-&Αμπελίτης	0	246	0	160	0	86	0	0
6302	Κανναβιού (Περλ. Μελαμιού)	0	814	0	143	0	355	0	316
6303	Θρίνια (Δρίνια)	0	19	0	13	0	6	0	0
6306	Φύτη	0	3.697	0	962	0	1.153	0	1.582
6307	Λάσα	0	79	0	0	0	79	0	0
6308	Δρύμου	0	694	0	4	0	690	0	0
6310	Σίμου	0	5.370	0	628	0	2.350	0	2.392
6315	Φιλούσα (Χρυσοχούς)	0	321	0	28	0	293	0	0
6320	Λυσός-&Αγ.Μερκούρ.&Σταυρός Ψώκ.	255	247	0	0	255	247	0	0
6321	Περιστερώνα	0	802	0	546	0	255	0	0
6330	Θελέτρα	0	6	0	0	0	6	0	0
6331	Γιόλου	0	982	0	104	0	619	0	259
6332	Πάνω Ακουριάσεια	0	86	0	24	0	62	0	0

(Συν.-Cont'd)

ΠΙΝΑΚΑΣ 2.2(Συν.): ΑΡΔΕΥΘΕΙΣΣ ΚΑΙ ΜΗ ΑΡΔΕΥΘΕΙΣΣ ΕΚΤΑΣΕΙΣ ΣΙΤΗΡΩΝ ΓΙΑ ΣΠΟΡΟ ΚΑΤΑ ΕΙΔΟΣ, ΕΠΑΡΧΙΑ ΚΑΙ ΚΟΙΝΟΤΗΤΑ, 2007
TABLE 2.2(Cont'd): IRRIGATED AND NOT IRRIGATED AREAS WITH CEREAL FOR SEED BY TYPE, DISTRICT AND COMMUNITY, 2007

Κοοδ. Code	Επαρχία Δήμος/Κοινότητα Municipality/Community ¹	ΣΥΝΟΛΟ TOTAL		Κριθάρι Barley		Σιτάρι Μαλακό και Σκληρό Soft and Durum Wheat		Σιφονόρι Oats	
		Αρδευθείσα Irrigated	Μη Αρδευθείσα Not Irrigated	Αρδευθείσα Irrigated	Μη Αρδευθείσα Not Irrigated	Αρδευθείσα Irrigated	Μη Αρδευθείσα Not Irrigated	Αρδευθείσα Irrigated	Μη Αρδευθείσα Not Irrigated
6335	Τέρα	0	319	0	0	0	319	0	0
6338	Χόλη	23	30	0	22	23	8	0	0
6340	Καταμουλλήδες	0	2.140	0	791	0	39	0	1.310
6341	Χρυσοχού	0	222	0	141	0	30	0	51
6343	Δήμος Πόλις	202	1.866	167	1.320	35	368	0	177
6344	Νέο Χωριό(Περ.Λουτρά Αφροδίτης)	0	19	0	0	0	19	0	0
6345	Γουδι	80	310	0	0	80	141	0	169
6352	Ίνεια	0	5.692	0	597	0	525	0	4.570
6353	Δροῦσια (Περιλ. Πιττόκοπος)	0	18.717	0	1.722	0	285	0	16.709
6360	Πελαθούσα -& Μύριγκωφ & Λίμνη	0	832	0	730	0	0	0	101
6363	Αργάκα	737	2.117	347	1.366	390	371	0	380
6365	Αγία Μαρίνα (Χρυσοχού)	0	77	0	77	0	0	0	0
6367	Πομός (Περιλ. Παλιάμπελα)	0	208	0	208	0	0	0	0
6368	Στενή	0	153	0	0	0	153	0	0

1. Οι ονομασίες των Δήμων και Κοινοτήτων στην Αγγλική παρουσιάζονται στο Παράρτημα 1 μαζί με τον αντίστοιχο κώδικα.

1. The names of Municipalities and Communities in English may be found in Appendix 1 together with their corresponding code.

* Εκτάσεις μικρότερες ή ίσες με 3 δεκάρια δεν παρουσιάζονται κατά κοινότητα για σκοπούς προστασίας των προσωπικών δεδομένων των κατόχων. Οι εκτάσεις αυτές περιλαμβάνονται, όμως, στο σύνολο της κάθε επαρχίας.

* Areas less than or equal to 3 decarees are not shown by community for the protection of personal data of the holders. However, those areas are included in the total area in the relevant district.

ΠΙΝΑΚΑΣ 3.1: ΚΑΛΛΙΕΡΓΗΘΕΙΣΕΣ ΕΚΤΑΣΕΙΣ ΣΙΤΗΡΩΝ ΓΙΑ ΣΑΝΟ ΚΑΤΑ ΕΙΔΟΣ, ΕΠΑΡΧΙΑ ΚΑΙ ΚΟΙΝΟΤΗΤΑ, 2007

TABLE 3.1: CULTIVATED AREAS WITH CEREALS FOR HAY BY TYPE, DISTRICT AND COMMUNITY, 2007

(δεκάρια-decares)					
Κωδ. Code	Επαρχία Δήμος/Κοινότητα District Municipality/Community ¹	Σ Υ Ν Ο Λ Ο TOTAL	Κριθάρι Barley	Σιτάρι Μαλακό και Σκληρό Soft and Durum Wheat	Σιφονάρι Oats
	Σ Υ Ν Ο Λ Ο - TOTAL	292.333	219.430	29.927	42.976
1	ΛΕΥΚΩΣΙΑ - LEFKOSIA	84.339	76.159	2.416	5.765
3	ΑΜΜΟΧΩΣΤΟΣ - AMMOCHOSTOS	20.942	16.395	2.955	1.592
4	ΛΑΡΝΑΚΑ - LARNACA	158.084	105.644	24.134	28.306
5	ΛΕΜΕΣΟΣ - LEMESOS	9.393	6.253	279	2.861
6	ΠΑΦΟΣ - PAFOS	19.575	14.979	144	4.452
1	ΛΕΥΚΩΣΙΑ - LEFKOSIA	84.339	76.159	2.416	5.765
1000	Δήμος Λευκωσίας	1.301	1.301	0	0
1010	Δήμος Αγίου Δομετίου	202	202	0	0
1012	Δήμος Στροβόλου	2.233	2.116	73	44
1013	Δήμος Αγλαντζιάς (Αγλαγγιά)	1.842	1.414	181	247
1021	Δήμος Λακατάμειας	3.903	3.876	0	27
1023	Δήμος Λατσιών (Λακκιά)	1.155	1.000	19	136
1024	Γέρι	4.818	4.745	0	73
1100	Σιά	1.762	930	0	832
1101	Μαθιάτης	779	568	0	211
1102	Αλάμπρα	1.649	1.537	85	27
1103	Αγία Βαρβάρα	5.052	5.052	0	0
1104	Κοτσιάτης	1.942	1.486	0	456
1105	Νήσου	832	832	0	0
1106	Πέρα Χωριό	2.295	2.295	0	0
1107	Δήμος Ιδαλίου	7.821	6.884	694	243
1108	Λύμπια	7.969	6.457	0	1.512
1109	Λυθροδόνας & Μονή Προφήτη Ηλία	15.912	15.287	0	624
1120	Ποταμιά	600	111	0	490
1207	Καλό Χωριό (Ορεινής)	93	93	0	0
1208	Μαλούντα	139	139	0	0
1210	Αρεδιού	418	264	154	0
1211	'Αγιος Ιωάννης (Μαλούντας)	732	335	398	0
1222	Αναλιόντας (Περ. Μονή Αρχ.Μιχ.)	6	6	0	0
1223	Καμπιά	111	111	0	0
1224	Μαργί	895	437	278	180
1225	Τσέρι	1.699	1.641	0	58
1226	Πολιτικό -Μονή Αγ.Ηρακλ.&Φιλάνι	296	275	0	21
1227	Πέρα	801	744	0	57
1228	Επισκοπειό	5	5	0	0
1229	Ψιμολόφου	3.360	3.360	0	0
1230	Εργάτες	89	89	0	0
1232	Πάνω Δευτερά	880	880	0	0
1233	Κάτω Δευτερά	103	103	0	0
1240	'Αγιοι Τριμιθιάς	800	765	0	35
1241	Παλαιομέτοχο	486	486	0	0
1242	Δένεια	21	21	0	0
1243	Κοκκινοτριμιθιά	4.585	4.391	120	74
1244	Μάμμαρη	128	128	0	0
1300	Παλαιχώρι Μόρφου	*	*	0	0
1301	Ασκάς	6	6	0	0
1322	Νικητάρι (Περιλ. Ασίνου)	222	222	0	0
1326	Κάτω Μονή	128	103	11	14

(Συν.-Cont'd)

ΠΙΝΑΚΑΣ 3.1(Συν.): ΚΑΛΛΙΕΡΓΗΘΕΙΣΕΣ ΕΚΤΑΣΕΙΣ ΣΙΤΗΡΩΝ ΓΙΑ ΣΑΝΟ ΚΑΤΑ ΕΙΔΟΣ, ΕΠΑΡΧΙΑ ΚΑΙ ΚΟΙΝΟΤΗΤΑ, 2007

TABLE 3.1(Cont'd): CULTIVATED AREAS WITH CEREALS FOR HAY BY TYPE, DISTRICT AND COMMUNITY, 2007

(δεκάρια-decares)					
Κωδ. Code	Επαρχία Δήμος/Κοινότητα District Municipality/Community ¹	Σ Υ Ν Ο Λ Ο T O T A L	Κριθάρι Barley	Σιτάρι Μαλακό και Σκληρό Soft and Durum Wheat	Σιφονάρι Oats
1327	Ορούντα	386	312	73	0
1330	Ποτάμι	*	*	0	0
1360	Ακάκι	1.795	1.648	0	147
1361	Περιστερόνα	2.184	1.871	291	22
1368	Μένικο	961	961	0	0
1406	Γαλάτα	38	28	8	*
1407	Σινάορος	11	11	0	0
1411	Ευρύχου	139	139	0	0
1412	Φλάσου	751	486	31	234
3	ΑΜΜΟΧΩΣΤΟΣ - ΑΜΜΟΧΟΣΤΟΣ	20.942	16.395	2.955	1.592
3100	Δήμος Αγίας Νάπας -& Αγία Θέκλα	83	83	0	0
3101	Δήμος Παραλιμνίου	546	543	0	*
3102	Δήμος Δερύνειας-Στροβίλ.&Α.Νικ.	336	329	0	7
3103	Σωτήρα	593	433	79	81
3104	Λιοπέτρι	965	959	0	6
3105	Φρέναρος	3.137	2.608	241	289
3110	Αυγόρου (& Μονή 'Αγιος Κενδέας)	7.721	6.530	974	217
3111	'Αχνα (Περιλ. Δασάκι)	4.979	3.038	1.498	443
3114	Αχερίτου-Αγ. Γεώργιος&Βρυσούλες	2.582	1.871	163	548
4	ΛΑΡΝΑΚΑ - LARNACA	158.084	105.644	24.134	28.306
4000	Δήμος Λάρνακας	5.967	4.515	763	689
4010	Δήμος Αραδίππου	12.040	9.088	959	1.993
4011	Λιβάδια	2.127	1.539	207	382
4012	Δρομολαξιά	2.400	1.541	110	750
4013	Μενεού	707	570	0	137
4100	Κελλιά	1.786	1.385	103	298
4101	Τρούλλοι	6.270	4.258	1.192	820
4102	Βορόκληνη(Ορόκληνη)	2.586	2.329	202	55
4103	Αβδελλερό	1.767	1.491	48	227
4104	Πύλα	1.843	1.788	56	0
4105	Ξυλοτύμβου (Περιλ.Δεκέλεια)	21.376	18.831	2.001	544
4106	Ορμίδεια	3.227	3.122	90	15
4107	Ξυλοφάγου	3.280	2.708	494	79
4110	Κίτι	3.457	1.581	1.252	624
4111	Περιβόλια	1.216	923	275	17
4112	Τερσεφάνου	1.232	1.074	0	157
4120	Μαζωτός	4.422	657	1.124	2.641
4121	Αλαμινός	961	411	226	324
4122	Αναφωτίδα	4.891	1.136	1.259	2.496
4124	Κιβισίλι	2.002	1.362	503	137
4125	Αλεθρικό	1.260	780	46	435
4126	Κλαυδιά	3.324	2.918	31	375
4127	Αγγλισίδες	2.521	1.499	58	964
4128	Μενόγεια	502	428	0	74
4202	Δήμος Αθιένου	49.486	26.381	11.595	11.510
4210	Καλό Χωριό	3.445	2.191	688	565
4212	Μοσφιλωτή	1.786	1.435	185	166
4213	Ψευδάς	773	756	0	17
4214	Πυργά-Μονή Σταυροβ.&Αγ.Βαρβάρας	547	500	0	46

(Συν.-Cont'd)

ΠΙΝΑΚΑΣ 3.1(Συν.): ΚΑΛΙΕΡΓΗΘΕΙΣΕΣ ΕΚΤΑΣΕΙΣ ΣΙΤΗΡΩΝ ΓΙΑ ΣΑΝΟ ΚΑΤΑ ΕΙΔΟΣ, ΕΠΑΡΧΙΑ ΚΑΙ ΚΟΙΝΟΤΗΤΑ, 2007

TABLE 3.1(Cont'd): CULTIVATED AREAS WITH CEREALS FOR HAY BY TYPE, DISTRICT AND COMMUNITY, 2007

(δεκάρια-decares)

Κωδ. Code	Επαρχία Δήμος/Κοινότητα District Municipality/Community ¹	Σ Υ Ν Ο Λ Ο T O T A L	Κριθάρι Barley	Σιτάρι Μαλακό και Σκληρό Soft and Durum Wheat	Σιφονάρι Oats
4215	Κόρνος(Περιλ.Μονή Αγίας Θέκλας)	132	104	0	28
4300	Ζύγι	13	0	13	0
4301	Μαρί (Περιλ. Βασιλικό)	367	239	0	128
4302	Καλαβασός	309	309	0	0
4303	Τόχνη	1.488	1.012	154	322
4304	Χοιροκοιτία	1.199	1.037	23	140
4306	Μαρώνι	1.432	918	269	245
4307	'Αγιος Θεόδωρος	2.543	2.049	210	284
4308	Σκαρίνου	382	222	0	159
4309	Κοφίνου	2.878	2.463	0	415
4311	Δήμος Πάνω Λευκάρων	139	93	0	46
5	ΛΕΜΕΣΟΣ - LEMESOS	9.393	6.253	279	2.861
5000	Δήμος Λεμεσού	656	556	0	100
5011	Δήμος Μέσα Γειτονιάς	104	88	0	16
5012	Δήμος Αγίου Αθανασίου	97	65	0	32
5020	Πάνω Πολεμίδα	158	74	0	84
5021	'Υψωνας	106	28	33	45
5022	Δήμος Κάτω Πολεμιδιών	645	255	0	391
5100	Παλόδεια	6	6	0	0
5120	Μουτταγιάκα	50	0	0	50
5125	Παρεκκλησιά	141	101	38	*
5126	Πεντάκωμο	244	194	31	19
5127	Μοναγρούλλι	470	307	0	163
5128	Μονή	826	305	0	520
5129	Πύργος	46	0	0	46
5138	Επταγώνεια	64	8	0	55
5210	Κολόσσι	110	37	0	73
5211	Ερήμη	19	19	0	0
5212	Επισκοπή	426	280	83	63
5220	Πρασιτιό (Αυδήμου)	279	279	0	0
5221	Παραμάλι	176	112	0	63
5222	Αυδήμου	3.377	2.437	66	875
5224	'Αγιος Θωμάς	26	11	0	15
5225	Αλέκτορα	517	351	0	166
5226	Ανώγυρα	435	383	28	24
5227	Πισσούρι	353	293	0	59
5303	Κάτω Κιβίδες	7	7	0	0
5308	Πάχνα	57	57	0	0
6	ΠΑΦΟΣ - PAFOS	19.575	14.979	144	4.452
6000	Δήμος Πάφου	544	436	25	83
6010	Δήμος Γεροσκήπου	384	87	0	297
6011	Κονιά	69	14	0	55
6012	Αγία Μαρινούδα	295	236	0	59
6014	Αχέλεια	463	208	0	254
6021	Λέμπα	43	32	0	11
6022	'Εμπα	44	44	0	0
6100	Κούκλια	643	576	31	36
6101	Μανδριά	161	90	0	71
6102	Νικόκλεια	139	83	0	55

(Συν.-Cont'd)

ΠΙΝΑΚΑΣ 3.1(Συν.): ΚΑΛΛΙΕΡΓΗΘΕΙΣΕΣ ΕΚΤΑΣΕΙΣ ΣΙΤΗΡΩΝ ΓΙΑ ΣΑΝΟ ΚΑΤΑ ΕΙΔΟΣ, ΕΠΑΡΧΙΑ ΚΑΙ ΚΟΙΝΟΤΗΤΑ, 2007

TABLE 3.1(Cont'd): CULTIVATED AREAS WITH CEREALS FOR HAY BY TYPE, DISTRICT AND COMMUNITY, 2007

(δεκάρια-decares)

Κωδ. Code	Επαρχία Δήμος/Κοινότητα District Municipality/Community ¹	ΣΥΝΟΛΟ TOTAL	Κριθάρι Barley	Σιτάρι Μαλακό και Σκληρό Soft and Durum Wheat	Σιφονάρι Oats
6104	Τίμη	103	48	15	39
6106	'Αγία Βαρβάρα	388	388	0	0
6107	Αναρίτα	1.503	1.108	0	395
6114	Χολέτρια	1.207	1.115	0	93
6115	Αξύλου	464	401	0	62
6120	Τσάδα	5	0	0	5
6121	Κοίλη	15	13	0	*
6122	Στρουμπί	22	*	0	19
6123	Πολέμι	92	69	0	23
6124	Καλλέπεια (Περιλ. Μορόνερο)	83	69	0	14
6125	Λετύμβου	282	236	0	46
6129	Χούλου	37	28	0	9
6130	Ακουρσός	49	49	0	0
6133	Δήμος Πέγειας-&Αγ.Γεώργ.Πέγειας	1.999	1.555	0	444
6200	Πάνω Αρχιμανδρίτα-& Κάτω Αρχιμ.	21	21	0	0
6201	Φασούλα	125	125	0	0
6204	Μαμώνια	24	0	24	0
6205	'Αγιος Γεώργιος	216	197	0	19
6206	Σταυροκόβνου	104	104	0	0
6208	Τραχυπέδουλα	26	26	0	0
6210	Κελοκέδαρα	159	159	0	0
6220	Αμαργέτη	486	486	0	0
6227	Στατός-'Αγιος Φώτιος-&Αμπελίτης	85	62	0	23
6302	Κανναβιού (Περιλ. Μελαμιού)	90	90	0	0
6306	Φύτη	191	37	49	104
6308	Δρύμου	56	56	0	0
6310	Σίμου	1.651	1.139	0	512
6321	Περιστερώνα	278	278	0	0
6331	Γιόλου	28	28	0	0
6338	Χόλη	15	0	0	15
6340	Καραμουλλήδες	177	0	0	177
6341	Χρυσοχού	58	9	0	49
6343	Δήμος Πόλις	940	634	0	306
6345	Γουδί	19	0	0	19
6351	Πάνω Αρόδες	15	15	0	0
6352	'Ινεια	846	790	0	55
6353	Δρούσεια (Περιλ. Πιττόκοπος)	4.184	3.274	0	910
6360	Πελαθούσα -& Μύρμιγκωφ & Λίμνη	413	250	0	163
6363	Αργάκα	259	259	0	0
6365	Αγία Μαρίνα (Χρυσοχούς)	19	19	0	0
6367	Πομός (Περιλ. Παλιάμπελα)	28	0	0	28
6368	Στενή	28	28	0	0

1. Οι ονομασίες των Δήμων και Κοινοτήτων στην Αγγλική παρουσιάζονται στο Παράρτημα 1 μαζί με τον αντίστοιχο κώδικα.

1. The names of Municipalities and Communities in English may be found in Appendix 1 together with their corresponding code.

* Εκτάσεις μικρότερες ή ίσες με 3 δεκάρια δεν παρουσιάζονται κατά κοινότητα για σκοπούς προστασίας των προσωπικών δεδομένων των κατόχων. Οι εκτάσεις αυτές περιλαμβάνονται, όμως, στο σύνολο της κάθε επαρχίας.

* Areas less than or equal to 3 decarees are not shown by community for the protection of personal data of the holders. However, those areas are included in the total area in the relevant district.

ΠΙΝΑΚΑΣ 3.2: ΑΡΔΕΥΘΕΙΣΣ ΚΑΙ ΜΗ ΑΡΔΕΥΘΕΙΣΣ ΕΚΤΑΣΕΙΣ ΣΙΤΗΡΩΝ ΓΙΑ ΣΑΝΟ ΚΑΤΑ ΕΙΔΟΣ, ΕΠΙΡΧΙΑ ΚΑΙ ΚΟΙΝΟΤΗΤΑ, 2007
TABLE 3.2: IRRIGATED AND NOT IRRIGATED AREAS WITH CEREAL FOR HAY BY TYPE, DISTRICT AND COMMUNITY, 2007

Κωδ. Code	Επαρχία Δήμος/Κοινότητα Municipality/Community ¹	ΣΥΝΟΛΟ TOTAL		Κριθάρι Barley		Σιτάρι Μαλακό και Σκληρό Soft and Durum Wheat		Σιφονάρι Oats	
		Αρδευθείσα Irrigated	Μη Αρδευθείσα Not Irrigated	Αρδευθείσα Irrigated	Μη Αρδευθείσα Not Irrigated	Αρδευθείσα Irrigated	Μη Αρδευθείσα Not Irrigated	Αρδευθείσα Irrigated	Μη Αρδευθείσα Not Irrigated
	ΣΥΝΟΛΟ - TOTAL	3.422	288.911	2.170	217.260	488	29.439	763	42.212
1	ΛΕΥΚΩΣΙΑ - LEFKOSIA	1.442	82.897	1.064	75.095	141	2.275	238	5.527
3	ΑΜΜΟΧΩΣΤΟΣ - AMMOCHOSTOS	161	20.781	105	16.290	56	2.899	0	1.592
4	ΛΑΡΝΑΚΑ - LARNACA	1.297	156.788	955	104.689	292	23.842	50	28.256
5	ΛΕΜΕΣΟΣ - LEMESOS	455	8.938	12	6.241	0	279	443	2.418
6	ΠΑΦΟΣ - PAFOS	67	19.508	34	14.945	0	144	33	4.419
1	ΛΕΥΚΩΣΙΑ - LEFKOSIA	1.442	82.897	1.064	75.095	141	2.275	238	5.527
1000	Δήμος Λευκωσίας	0	1.301	0	1.301	0	0	0	0
1010	Δήμος Αγίου Δομετίου	0	202	0	202	0	0	0	0
1012	Δήμος Στροβόλου	0	2.233	0	2.116	0	73	0	44
1013	Δήμος Αγλαντζιάς (Αγλαργιά)	42	1.800	42	1.373	0	181	0	247
1021	Δήμος Λακατάμειας	0	3.903	0	3.876	0	0	0	27
1023	Δήμος Λατσιών (Λακκιά)	240	914	240	760	0	19	0	136
1024	Γέρι	0	4.818	0	4.745	0	0	0	73
1100	Σιά	0	1.762	0	930	0	0	0	832
1101	Μαθιάτης	0	779	0	568	0	0	0	211
1102	Αλάμπρα	42	1.607	42	1.495	0	85	0	27
1103	Αγία Βαρβάρα	0	5.052	0	5.052	0	0	0	0
1104	Κοτσιάτης	0	1.942	0	1.486	0	0	0	456
1105	Νήσου	0	832	0	832	0	0	0	0
1106	Πέρα Χωριό	0	2.295	0	2.295	0	0	0	0
1107	Δήμος Ιδαλίου	14	7.808	14	6.870	0	694	0	243
1108	Λύμπια	0	7.969	0	6.457	0	0	0	1.512
1109	Λυθροδόντας & Μονή Προφήτη Ηλία	0	15.912	0	15.287	0	0	0	624
1120	Ποταμί	48	552	44	67	0	0	4	485
1207	Καλό Χωριό (Ορεινή)	0	93	0	93	0	0	0	0
1208	Μαλούντα	0	139	0	139	0	0	0	0
1210	Αρεδιού	0	418	0	264	0	154	0	0
1211	'Αγιος Ιωάννης (Μαλούντας)	0	732	0	335	0	398	0	0

(Συν. -Cont'd)

ΠΙΝΑΚΑΣ 3.2(Συν.): ΑΡΔΕΥΘΕΙΣΣΕΣ ΚΑΙ ΜΗ ΑΡΔΕΥΘΕΙΣΣΕΣ ΕΚΤΑΣΕΙΣ ΣΙΤΗΡΩΝ ΓΙΑ ΣΑΝΟ ΚΑΤΑ ΕΙΔΟΣ, ΕΠΑΡΧΙΑ ΚΑΙ ΚΟΙΝΟΤΗΤΑ, 2007
 TABLE 3.2(Cont'd): IRRIGATED AND NOT IRRIGATED AREAS WITH CEREAL FOR HAY BY TYPE, DISTRICT AND COMMUNITY, 2007

Κοδ. Code	Επαρχία Δήμος/Κοινότητα District Municipality/Community ¹		ΣΥΝΟΛΟ TOTAL		Κριθάρι Barley		Σιτάρι Μαλακό και Σκληρό Soft and Durum Wheat		Σιφονάρι Oats	
			Αρδευθείσα Irrigated	Μη Αρδευθείσα Not Irrigated	Αρδευθείσα Irrigated	Μη Αρδευθείσα Not Irrigated	Αρδευθείσα Irrigated	Μη Αρδευθείσα Not Irrigated	Αρδευθείσα Irrigated	Μη Αρδευθείσα Not Irrigated
1222	Αναλιόντας (Περ. Μονή Αρχ.Μιχ.)		0	6	0	6	0	0	0	0
1223	Καμπιά		0	111	0	111	0	0	0	0
1224	Μαργί		0	895	0	437	0	278	0	180
1225	Τσέρι		0	1.699	0	1.641	0	0	0	58
1226	Πολιτικό -Μονή Αγ.Ηρακλ.&Φιλάνι		0	296	0	275	0	0	0	21
1227	Πέρα		0	801	0	744	0	0	0	57
1228	Επισκοπειό		0	5	0	5	0	0	0	0
1229	Ψιμολόφου		0	3.360	0	3.360	0	0	0	0
1230	Εργάτες		0	89	0	89	0	0	0	0
1232	Πάνω Δευτερά		0	880	0	880	0	0	0	0
1233	Κάτω Δευτερά		0	103	0	103	0	0	0	0
1240	Άγιοι Τριμιθιάς		21	779	0	765	0	0	21	14
1241	Παλαιομέτοχο		0	486	0	486	0	0	0	0
1242	Δέχεια		0	21	0	21	0	0	0	0
1243	Κοκκινοτριμιθιά		0	4.585	0	4.391	0	120	0	74
1244	Μάμιμαρη		0	128	0	128	0	0	0	0
1300	Παλαγχάρι Μόρφου		0	*	0	*	0	0	0	0
1301	Ασκάς		0	6	0	6	0	0	0	0
1322	Νικητάρι (Περύλ. Ασίνου)		0	222	0	222	0	0	0	0
1326	Κάτω Μονή		0	128	0	103	0	11	0	14
1327	Ορούντα		59	326	11	301	48	25	0	0
1330	Ποτάμι		0	*	0	*	0	0	0	0
1360	Ακάτι		0	1.795	0	1.648	0	0	0	147
1361	Περιστερώνα		319	1.865	255	1.617	54	237	10	12
1368	Μένικο		0	961	0	961	0	0	0	0
1406	Γαλάτα		10	28	0	28	8	0	*	0
1407	Σινάφορος		0	11	0	11	0	0	0	0
1411	Ευρύχου		139	0	139	0	0	0	0	0
1412	Φλάσσου		508	243	278	208	31	0	200	35

(Συν.-Cont'd)

ΠΙΝΑΚΑΣ 3.2(Συν.): ΑΡΔΕΥΘΕΙΣΣ ΚΑΙ ΜΗ ΑΡΔΕΥΘΕΙΣΣ ΕΚΤΑΣΕΙΣ ΣΙΤΗΡΩΝ ΓΙΑ ΣΑΝΟ ΚΑΤΑ ΕΙΔΟΣ, ΕΠΑΡΧΙΑ ΚΑΙ ΚΟΙΝΟΤΗΤΑ, 2007
TABLE 3.2(Cont'd): IRRIGATED AND NOT IRRIGATED AREAS WITH CEREAL FOR HAY BY TYPE, DISTRICT AND COMMUNITY, 2007

Κοδ. Code	Επαρχία Δήμος/Κοινότητα Municipality/Community ¹	ΣΥΝΟΛΟ TOTAL		Κριθάρι Barley		Σιτάρι Μάλικο και Σκληρό Soft and Durum Wheat		Σιρονάρι Oats	
		Αρδευθείσα Irrigated	Μη Αρδευθείσα Not Irrigated	Αρδευθείσα Irrigated	Μη Αρδευθείσα Not Irrigated	Αρδευθείσα Irrigated	Μη Αρδευθείσα Not Irrigated	Αρδευθείσα Irrigated	Μη Αρδευθείσα Not Irrigated
3	ΑΜΜΟΧΩΣΤΟΣ - ΑΜΜΟΧΟΣΤΟΣ								
3100	Δήμος Αγίας Νάπας - & Αγία Θέκλα	0	83	0	83	0	0	0	0
3101	Δήμος Παρσαμινίου	0	546	0	543	0	0	0	*
3102	Δήμος Δερύνειας-Στροβιλ. & Α. Νικ.	0	336	0	329	0	0	0	7
3103	Σωτήρα	36	557	36	397	0	79	0	81
3104	Λιοπέτρι	0	965	0	959	0	0	0	6
3105	Φρέναρος	0	3.137	0	2.608	0	241	0	289
3110	Αυγόρου (& Μονή 'Αγιος Κενδέας)	69	7.652	69	6.461	0	974	0	217
3111	'Αχνα (Περλ. Δασάκι)	56	4.923	0	3.038	56	1.442	0	443
3114	Αχεράτου-Αγ. Γεώργιος & Βρυσούλες	0	2.582	0	1.871	0	163	0	548
4	ΛΑΡΝΑΚΑ - LARNACA	1.297	156.788	955	104.689	292	23.842	50	28.256
4000	Δήμος Λάρνακας	0	5.967	0	4.515	0	763	0	689
4010	Δήμος Αραδίππου	8	12.032	8	9.080	0	959	0	1.993
4011	Λιβάδια	0	2.127	0	1.539	0	207	0	382
4012	Δρομολαξιά	33	2.368	19	1.522	0	110	14	736
4013	Μενεού	0	707	0	570	0	0	0	137
4100	Κελλιά	0	1.786	0	1.385	0	103	0	298
4101	Τρούλλοι	162	6.109	162	4.097	0	1.192	0	820
4102	Βορόκληνη(Ορόκληνη)	0	2.586	0	2.329	0	202	0	55
4103	Αβδελλερό	0	1.767	0	1.491	0	48	0	227
4104	Πύλα	0	1.843	0	1.788	0	56	0	0
4105	Ευλοτύμβου (Περλ. Δακέλεια)	173	21.203	168	18.663	0	2.001	5	539
4106	Οριδεία	555	2.671	555	2.567	0	90	0	15
4107	Ευλοφάγου	15	3.265	15	2.693	0	494	0	79
4110	Κίτρι	46	3.410	19	1.562	0	1.252	28	597
4111	Περβόλια	0	1.216	0	923	0	275	0	17
4112	Τερσεφάνου	0	1.232	0	1.074	0	0	0	157
4120	Μάζωτος	0	4.422	0	657	0	1.124	0	2.641

(Συν.-Cont'd)

ΠΙΝΑΚΑΣ 3.2(Συν.): ΑΡΔΕΥΘΕΙΕΣ ΚΑΙ ΜΗ ΑΡΔΕΥΘΕΙΕΣ ΕΚΤΑΣΕΙΣ ΣΙΤΗΡΩΝ ΓΙΑ ΣΑΝΟ ΚΑΤΑ ΕΙΔΟΣ, ΕΠΑΡΧΙΑ ΚΑΙ ΚΟΙΝΟΤΗΤΑ, 2007
TABLE 3.2(Cont'd): IRRIGATED AND NOT IRRIGATED AREAS WITH CEREAL FOR HAY BY TYPE, DISTRICT AND COMMUNITY, 2007

Κωδ. Code	Επαρχία Δήμος/Κοινότητα Municipality/Community ¹	ΣΥΝΟΛΟ TOTAL				Κριθάρι Barley		Σιτάρι Μαλακό και Σκληρό Soft and Durum Wheat		Σιφονάρι Oats			
		Αρδευθείσα Irrigated		Μη Αρδευθείσα Not Irrigated		Αρδευθείσα Irrigated		Μη Αρδευθείσα Not Irrigated		Αρδευθείσα Irrigated		Μη Αρδευθείσα Not Irrigated	
4121	Αλαμινός	0	961	0	411	0	0	0	226	0	324	0	0
4122	Αναφοράδα	0	4.891	0	1.136	0	0	0	1.259	0	2.496	0	0
4124	Κιβισίλι	292	1.711	0	1.362	0	292	0	211	0	137	0	0
4125	Αλεθρικό	0	1.260	0	780	0	0	0	46	0	435	0	0
4126	Κλαυδιά	0	3.324	0	2.918	0	0	0	31	0	375	0	0
4127	Αγγλισίδες	0	2.521	0	1.499	0	0	0	58	0	964	0	0
4128	Μενόγεια	0	502	0	428	0	0	0	0	0	74	0	0
4202	Δήμος Αθιένου	0	49.486	0	26.381	0	0	0	11.595	0	11.510	0	0
4210	Καλό Χωριό	0	3.445	0	2.191	0	0	0	688	0	565	0	0
4212	Μοσφιλωτή	0	1.786	0	1.435	0	0	0	185	0	166	0	0
4213	Ψευδάς	0	773	0	756	0	0	0	0	0	17	0	0
4214	Ποργά-Μονή Σταυροβ.&Αγ.Βαρβάρας	0	547	0	500	0	0	0	0	0	46	0	0
4215	Κόρνος(Περλ.Μονή Αγίας Θέκλας)	0	132	0	104	0	0	0	0	0	28	0	0
4300	Ζύγι	0	13	0	0	0	0	0	13	0	0	0	0
4301	Μαρί (Περλ. Βασιλικό)	0	367	0	239	0	0	0	0	0	128	0	0
4302	Καλαβασός	0	309	0	309	0	0	0	0	0	0	0	0
4303	Τόχγη	0	1.488	0	1.012	0	0	0	154	0	322	0	0
4304	Χοροκοιτία	0	1.199	0	1.037	0	0	0	23	0	140	0	0
4306	Μαρώني	0	1.432	0	918	0	0	0	269	0	245	0	0
4307	Άγιος Θεόδωρος	13	2.530	9	2.039	0	0	0	210	4	280	0	0
4308	Σκαρίνου	0	382	0	222	0	0	0	0	0	159	0	0
4309	Κορίνου	0	2.878	0	2.463	0	0	0	0	0	415	0	0
4311	Δήμος Πάνου Λευκάρων	0	139	0	93	0	0	0	0	0	46	0	0
5	ΛΕΜΕΣΟΣ - LEMESOS	455	8.938	12	6.241	12	0	0	279	443	2.418	0	0
5000	Δήμος Λεμεσού	12	643	12	544	0	0	0	0	0	100	0	0
5011	Δήμος Μέσα Γαιτονιάς	0	104	0	88	0	0	0	0	0	16	0	0
5012	Δήμος Αγίου Αθανασίου	0	97	0	65	0	0	0	0	0	32	0	0

(Συν.-Cont'd)

ΠΙΝΑΚΑΣ 3.2(Συν.): ΑΡΔΕΥΘΕΙΣΣ ΚΑΙ ΜΗ ΑΡΔΕΥΘΕΙΣΣ ΕΚΤΑΣΕΙΣ ΣΙΤΗΡΩΝ ΓΙΑ ΣΑΝΟ ΚΑΤΑ ΕΙΔΟΣ, ΕΠΙΡΧΙΑ ΚΑΙ ΚΟΙΝΟΤΗΤΑ, 2007
TABLE 3.2(Cont'd): IRRIGATED AND NOT IRRIGATED AREAS WITH CEREAL FOR HAY BY TYPE, DISTRICT AND COMMUNITY, 2007

Κωδ. Code	Επαρχία Δήμος/Κοινότητα Municipality/Community ¹	ΣΥΝΟΛΟ TOTAL		Κριθάρι Barley		Σιτάρι Μαλακό και Σκληρό Soft and Durum Wheat		Σιρονάρι Oats	
		Αρδευθείσα Irrigated	Μη Αρδευθείσα Not Irrigated	Αρδευθείσα Irrigated	Μη Αρδευθείσα Not Irrigated	Αρδευθείσα Irrigated	Μη Αρδευθείσα Not Irrigated	Αρδευθείσα Irrigated	Μη Αρδευθείσα Not Irrigated
5020	Πάνω Πολεμίδα	0	158	0	74	0	0	0	84
5021	Ύψωνα	6	100	0	28	0	33	6	39
5022	Δήμος Κάτω Πολεμιδίων	391	255	0	255	0	0	391	0
5100	Παλόνεια	0	6	0	6	0	0	0	0
5120	Μουτταγιάκα	0	50	0	0	0	0	0	50
5125	Παρεκκλησιά	0	141	0	101	0	38	0	*
5126	Πεντάκωμο	0	244	0	194	0	31	0	19
5127	Μοναγρούλλι	0	470	0	307	0	0	0	163
5128	Μονή	0	826	0	305	0	0	0	520
5129	Πύργος	46	0	0	0	0	0	46	0
5138	Επταγώνεια	0	64	0	8	0	0	0	55
5210	Κολόσσι	0	110	0	37	0	0	0	73
5211	Ερήμη	0	19	0	19	0	0	0	0
5212	Επισκοπή	0	426	0	280	0	83	0	63
5220	Πραστιό (Αυδήμου)	0	279	0	279	0	0	0	0
5221	Παραμάλι	0	176	0	112	0	0	0	63
5222	Αυδήμου	0	3.377	0	2.437	0	66	0	875
5224	Άγιος Θωμάς	0	26	0	11	0	0	0	15
5225	Αλέκτορα	0	517	0	351	0	0	0	166
5226	Ανώγυρα	0	435	0	383	0	28	0	24
5227	Πισσούρι	0	353	0	293	0	0	0	59
5303	Κάτω Κιβίδες	0	7	0	7	0	0	0	0
5308	Πάχνα	0	57	0	57	0	0	0	0
6	ΠΑΦΟΣ - PAFOS	67	19.508	34	14.945	0	144	33	4.419
6000	Δήμος Πάφου	13	531	13	423	0	25	0	83
6010	Δήμος Γεροσκήπτου	0	384	0	87	0	0	0	297
6011	Κονιά	0	69	0	14	0	0	0	55

(Συν.-Cont'd)

ΠΙΝΑΚΑΣ 3.2(Συν.): ΑΡΔΕΥΘΕΙΣΣΕΣ ΚΑΙ ΜΗ ΑΡΔΕΥΘΕΙΣΣΕΣ ΕΚΤΑΣΕΙΣ ΣΙΤΗΡΩΝ ΓΙΑ ΣΑΝΟ ΚΑΤΑ ΕΙΔΟΣ, ΕΠΑΡΧΙΑ ΚΑΙ ΚΟΙΝΟΤΗΤΑ, 2007
 TABLE 3.2(Cont'd): IRRIGATED AND NOT IRRIGATED AREAS WITH CEREAL FOR HAY BY TYPE, DISTRICT AND COMMUNITY, 2007

Κοδ. Code	Επαρχία Δήμος/Κοινότητα Municipality/Community ¹	ΣΥΝΟΛΟ TOTAL		Κριθάρι Barley		Σιτάρι Μαλακό και Σκληρό Soft and Durum Wheat		Σιφονάρι Oats	
		Αρδευθείσα Irrigated	Μη Αρδευθείσα Not Irrigated	Αρδευθείσα Irrigated	Μη Αρδευθείσα Not Irrigated	Αρδευθείσα Irrigated	Μη Αρδευθείσα Not Irrigated	Αρδευθείσα Irrigated	Μη Αρδευθείσα Not Irrigated
6012	Αγία Μαρινούδα	0	295	0	236	0	0	0	59
6014	Αχέλεια	0	463	0	208	0	0	0	254
6021	Λέμπα	0	43	0	32	0	0	0	11
6022	Έμπα	0	44	0	44	0	0	0	0
6100	Κούκλια	0	643	0	576	0	31	0	36
6101	Μανδριά	25	136	0	90	0	0	25	46
6102	Νικόκλεια	0	139	0	83	0	0	0	55
6104	Τίμη	0	103	0	48	0	15	0	39
6106	Άγια Βαρθάρα	0	388	0	388	0	0	0	0
6107	Αναρίτα	0	1.503	0	1.108	0	0	0	395
6114	Χολέτρια	0	1.207	0	1.115	0	0	0	93
6115	Αξύλου	0	464	0	401	0	0	0	62
6120	Τσάδα	0	5	0	0	0	0	0	5
6121	Κοίλη	0	15	0	13	0	0	0	*
6122	Στρουμπί	0	22	0	*	0	0	0	19
6123	Πολέμι	0	92	0	69	0	0	0	23
6124	Καλλέπεια (Περίλ. Μορόνερο)	0	83	0	69	0	0	0	14
6125	Λετύμβου	0	282	0	236	0	0	0	46
6129	Χούλου	0	37	0	28	0	0	0	9
6130	Ακουσός	0	49	0	49	0	0	0	0
6133	Δήμος Πέγειας-&Αγ.Γεώργ.Πέγειας	0	1.999	0	1.555	0	0	0	444
6200	Πάνω Αρχιμανδρίτα-& Κάτω Αρχιμ.	21	0	21	0	0	0	0	0
6201	Φασούλα	0	125	0	125	0	0	0	0
6204	Μαμώνια	0	24	0	0	0	24	0	0
6205	Άγιος Γεώργιος	0	216	0	197	0	0	0	19
6206	Σταυροκόκνου	0	104	0	104	0	0	0	0
6208	Τραχυπέδουλα	0	26	0	26	0	0	0	0
6210	Κελοκίδαρα	0	159	0	159	0	0	0	0

(Συν.-Cont'd)

ΠΙΝΑΚΑΣ 3.2(Συν.): ΑΡΔΕΥΘΕΙΣΣΕΣ ΚΑΙ ΜΗ ΑΡΔΕΥΘΕΙΣΣΕΣ ΕΚΤΑΣΕΙΣ ΣΙΤΗΡΩΝ ΓΙΑ ΣΑΝΟ ΚΑΤΑ ΕΙΔΟΣ, ΕΠΑΡΧΙΑ ΚΑΙ ΚΟΙΝΟΤΗΤΑ, 2007
TABLE 3.2(Cont'd): IRRIGATED AND NOT IRRIGATED AREAS WITH CEREAL FOR HAY BY TYPE, DISTRICT AND COMMUNITY, 2007

Κωδ. Code	Επαρχία Δήμος/Κοινότητα Municipality/Community ¹	ΣΥΝΟΛΟ TOTAL		Κριθάρι Barley		Σιτάρι Μάλακο και Σκληρό Soft and Durum Wheat		Σιφονάρι Oats	
		Αρδευθείσα Irrigated	Μη Αρδευθείσα Not Irrigated	Αρδευθείσα Irrigated	Μη Αρδευθείσα Not Irrigated	Αρδευθείσα Irrigated	Μη Αρδευθείσα Not Irrigated	Αρδευθείσα Irrigated	Μη Αρδευθείσα Not Irrigated
6220	Αμαργέτη	0	486	0	486	0	0	0	0
6227	Σπατός-Άγιος Φώτιος-&Αμπελίτης	0	85	0	62	0	0	0	23
6302	Κανναβιού (Περλ. Μελαμού)	0	90	0	90	0	0	0	0
6306	Φύτη	0	191	0	37	0	49	0	104
6308	Δρύμου	0	56	0	56	0	0	0	0
6310	Σίμου	0	1.651	0	1.139	0	0	0	512
6321	Περιστερώνα	0	278	0	278	0	0	0	0
6331	Γιόλου	0	28	0	28	0	0	0	0
6338	Χόλη	0	15	0	0	0	0	0	15
6340	Καραμουλληδες	0	177	0	0	0	0	0	177
6341	Χρυσού	0	58	0	9	0	0	0	49
6343	Δήμος Πόλης	8	931	0	634	0	0	8	297
6345	Γουδί	0	19	0	0	0	0	0	19
6351	Πάνω Αρόδες	0	15	0	15	0	0	0	0
6352	Ίνεια	0	846	0	790	0	0	0	55
6353	Αρούσεια (Περλ. Πιττόκοπος)	0	4.184	0	3.274	0	0	0	910
6360	Πελοθούσα -& Μύρμιγκωφ & Λίμνη	0	413	0	250	0	0	0	163
6363	Αργάκα	0	259	0	259	0	0	0	0
6365	Άγια Μαρίνα (Χρυσούς)	0	19	0	19	0	0	0	0
6367	Πομός (Περλ. Παλιάμπελα)	0	28	0	0	0	0	0	28
6368	Στενή	0	28	0	28	0	0	0	0

(δεκάρια-decares)

1. Οι ονομασίες των Δήμων και Κοινοτήτων στην Αγγλική παρουσιάζονται στο Παράρτημα 1 μαζί με τον αντίστοιχο κώδικα.

1. The names of Municipalities and Communities in English may be found in Appendix 1 together with their corresponding code.

* Εκτάσεις μικρότερες ή ίσες με 3 δεκάρια δεν παρουσιάζονται κατά κοινότητα για σκοπούς προστασίας των δεδομένων των κατόχων. Οι εκτάσεις αυτές περιλαμβάνονται, όμως, στο σύνολο της κάθε επαρχίας.

* Areas less than or equal to 3 decarees are not shown by community for the protection of personal data of the holders. However, those areas are included in the total area in the relevant district.

ΠΙΝΑΚΑΣ 4.1: ΣΥΝΟΛΙΚΗ ΠΟΣΟΤΗΤΑ ΚΑΙ ΑΞΙΑ ΣΠΟΡΟΥ ΚΡΙΘΑΡΙΟΥ ΠΟΥ ΧΡΗΣΙΜΟΠΟΙΗΘΗΚΕ ΚΑΤΑ ΕΠΑΡΧΙΑ, 2007

TABLE 4.1: TOTAL QUANTITY AND VALUE OF BARLEY SEED USED BY DISTRICT, 2007

Επαρχία District	Έκταση (δεκάρια) Area (decares)	Ποσότητα Σπόρου (τόνοι) Seed Quantity (tons)	Μέση Τιμή / τόνο Average Price / ton		Αξία Value	
			(£)	(€) ¹	(£)	(€) ¹
ΣΥΝΟΛΟ - TOTAL	340.185	6.672	207	356	1.382.339	2.377.623
ΛΕΥΚΩΣΙΑ - LEFKOSIA	195.158	3.837	208	357	796.418	1.369.839
ΑΜΜΟΧΩΣΤΟΣ - AMMOCHOSTOS	26.510	555	210	361	116.406	200.218
ΛΑΡΝΑΚΑ - LARNACA	91.224	1.711	203	349	347.660	597.975
ΛΕΜΕΣΟΣ - LEMESOS	6.780	134	221	380	29.613	50.934
ΠΑΦΟΣ - PAFOS	20.513	435	212	365	92.242	158.656

1. Με βάση τη μέση συναλλαγματική ισοτιμία του 2007. / Based on the average exchange rate of 2007.

ΠΙΝΑΚΑΣ 4.2: ΣΥΝΟΛΙΚΗ ΠΟΣΟΤΗΤΑ ΚΑΙ ΑΞΙΑ ΣΠΟΡΟΥ ΣΙΤΑΡΙΟΥ ΣΚΛΗΡΟΥ ΚΑΙ ΜΑΛΑΚΟΥ ΠΟΥ ΧΡΗΣΙΜΟΠΟΙΗΘΗΚΕ ΚΑΤΑ ΕΠΑΡΧΙΑ, 2007

TABLE 4.2: TOTAL QUANTITY AND VALUE OF DURUM AND SOFT WHEAT SEED USED BY DISTRICT, 2007

Επαρχία District	Έκταση (δεκάρια) Area (decares)	Ποσότητα Σπόρου (τόνοι) Seed Quantity (tons)	Μέση Τιμή / τόνο Average Price / ton		Αξία Value	
			(£)	(€) ¹	(£)	(€) ¹
ΣΥΝΟΛΟ - TOTAL	52.868	1.095	248	427	271.767	467.439
ΛΕΥΚΩΣΙΑ - LEFKOSIA	5.758	119	250	430	29.726	51.129
ΑΜΜΟΧΩΣΤΟΣ - AMMOCHOSTOS	1.932	40	276	474	11.028	18.968
ΛΑΡΝΑΚΑ - LARNACA	27.752	529	252	433	133.198	229.101
ΛΕΜΕΣΟΣ - LEMESOS	476	10	243	418	2.430	4.180
ΠΑΦΟΣ - PAFOS	16.950	397	240	413	95.385	164.062

1. Με βάση τη μέση συναλλαγματική ισοτιμία του 2007. / Based on the average exchange rate of 2007.

ΠΙΝΑΚΑΣ 4.3: ΣΥΝΟΛΙΚΗ ΠΟΣΟΤΗΤΑ ΚΑΙ ΑΞΙΑ ΣΠΟΡΟΥ ΣΙΦΩΝΑΡΙΟΥ ΠΟΥ ΧΡΗΣΙΜΟΠΟΙΗΘΗΚΕ ΚΑΤΑ ΕΠΑΡΧΙΑ, 2007

TABLE 4.3: TOTAL QUANTITY AND VALUE OF OAT SEED USED BY DISTRICT, 2007

Επαρχία District	Έκταση (δεκάρια) Area (decares)	Ποσότητα Σπόρου (τόνοι) Seed Quantity (tons)	Μέση Τιμή / τόνο Average Price / ton		Αξία Value	
			(£)	(€) ¹	(£)	(€) ¹
ΣΥΝΟΛΟ - TOTAL	42.496	730	363	625	265.284	456.288
ΛΕΥΚΩΣΙΑ - LEFKOSIA	2.398	53	257	441	13.603	23.397
ΑΜΜΟΧΩΣΤΟΣ - AMMOCHOSTOS	320	7	256	440	1.792	3.082
ΛΑΡΝΑΚΑ - LARNACA	5.771	95	330	568	31.364	53.946
ΛΕΜΕΣΟΣ - LEMESOS	1.340	27	281	484	7.596	13.065
ΠΑΦΟΣ - PAFOS	32.667	548	385	662	210.929	362.798

1. Με βάση τη μέση συναλλαγματική ισοτιμία του 2007. / Based on the average exchange rate of 2007.

ΠΙΝΑΚΑΣ 5: ΑΠΟΘΕΜΑΤΑ ΚΑΙ ΧΡΗΣΗ ΤΗΣ ΣΥΝΟΛΙΚΗΣ ΠΑΡΑΓΩΓΗΣ ΣΙΤΗΡΩΝ ΚΑΤΑ ΕΙΔΟΣ, 2007
 TABLE 5: STOCKS AND USE OF TOTAL PRODUCTION OF CEREALS BY TYPE, 2007

Κατηγορία Χρήσης	Κριθάρι Barley	Σιτάρι Σκληρό Durum Wheat	Σιτάρι Μολακό Soft Wheat	Σιφονάρι Oats	Σανός Hay	Άχυρο Straw	Αχυρόμυαλες Straw-rolls	Category of Usage
Αρχικό Απόθεμα (1/10/06)	2.820.050	849	0	3.051	1.559.276	0	82.844	Opening Stock (1/10/06)
Ολική Παραγωγή	52.007.012	10.683.179	28.595	814.312	133.663.085	1.437.232	44.738.772	Total Production
Πωλήσεις σε γεωργοκτηνοτρόφους	9.272.022	757.870	0	309.767	61.918.426	782.058	34.920.473	Sales to farmers
Πωλήσεις σε Σ.Π.Ε.	23.783.685	3.784.506	18.678	43.221	49.199	0	1.587	Sales to Cooperatives
Πωλήσεις σε άλλους	10.221.744	4.327.948	0	176.178	606.412	11.744	1.111.252	Sales to others
Κρατήσεις από παραγωγούς για:	8.680.686	1.798.425	9.918	253.620	66.066.276	609.308	8.680.226	Withholdings from producers for:
Κατανάλωση / Μεταποίηση	1.389	1.335.694	3.306	0	19.045	47.770	16.347	Consumption / Manufacture
Σπόρο	1.105.457	182.253	0	99.713	224.393	0	0	Seed
Ζωοτροφή	7.573.841	280.478	6.612	153.907	65.822.838	561.538	8.663.879	Feeding Stuff
Απώλειες	15.274	0	0	16.606	2.202.111	19.838	18.727	Losses
Τελικό Απόθεμα (30/9/07)	2.853.652	15.278	0	18.051	4.379.940	14.283	89.351	Final Stock (30/9/07)

(χιλό-κιλος)

ΠΙΝΑΚΑΣ 6.1: ΠΑΡΑΓΩΓΗ ΣΙΤΗΡΩΝ ΚΑΤΑ ΕΙΔΟΣ, ΕΠΑΡΧΙΑ ΚΑΙ ΚΟΙΝΟΤΗΤΑ, 2007
TABLE 6.1: PRODUCTION OF CEREALS BY TYPE, DISTRICT AND COMMUNITY, 2007

(κιλά-kilos)

Κωδ. Code	Επαρχία Δήμος/Κοινότητα District Municipality/Community ¹	Σ Υ Ν Ο Λ Ο T O T A L	Κριθάρι Barley	Σιτάρι Μαλακό και Σκληρό Soft and Durum Wheat	Σιφονάρι Oats
	Σ Υ Ν Ο Λ Ο - T O T A L	63.533.098	52.007.012	10.711.774	814.312
1	ΛΕΥΚΩΣΙΑ - LEFKOSIA	29.045.968	26.721.550	2.279.926	44.492
3	ΑΜΜΟΧΩΣΤΟΣ - AMMOCHOSTOS	4.033.923	3.770.300	258.539	5.085
4	ΛΑΡΝΑΚΑ - LARNACA	20.822.971	16.051.611	4.548.086	223.274
5	ΛΕΜΕΣΟΣ - LEMESOS	1.710.477	1.514.024	153.294	43.160
6	ΠΑΦΟΣ - PAFOS	7.919.758	3.949.528	3.471.929	498.301
1	ΛΕΥΚΩΣΙΑ - LEFKOSIA	29.045.968	26.721.550	2.279.926	44.492
1000	Δήμος Λευκωσίας	408.093	308.248	99.846	0
1010	Δήμος Αγίου Δομετίου	98.322	96.779	1.543	0
1011	Δήμος Έγκωμης	302.685	300.833	1.852	0
1012	Δήμος Στροβόλου	433.189	408.498	24.691	0
1013	Δήμος Αγλαντζιάς (Αγλαγγιά)	386.282	386.282	0	0
1021	Δήμος Λακατάμειας	569.147	569.147	0	0
1023	Δήμος Λατσιών (Λακκιά)	69.981	69.981	0	0
1024	Γέρι	895.446	895.446	0	0
1100	Σιά	270.897	270.897	0	0
1101	Μαθιάτης	342.082	339.767	2.315	0
1102	Αλάμπρα	160.789	160.789	0	0
1103	Αγία Βαρβάρα	784.504	784.504	0	0
1104	Κοτσιάτης	234.657	234.657	0	0
1105	Νήσου	12.497	12.497	0	0
1106	Πέρα Χωριό	72.202	72.202	0	0
1107	Δήμος Ιδαλίου	14.163	14.163	0	0
1108	Λύμπια	1.414.388	1.382.949	27.778	3.661
1109	Λυθροδόοντας & Μονή Προφήτη Ηλία	350.597	350.597	0	0
1120	Ποταμιά	402.666	402.666	0	0
1207	Καλό Χωριό (Ορεινής)	21.522	21.522	0	0
1208	Μαλούντα	187.386	186.615	772	0
1209	Κλήρου	535.540	500.972	34.568	0
1210	Αρεδιού	223.688	223.688	0	0
1211	'Αγιος Ιωάννης (Μαλούντας)	393.964	339.489	54.475	0
1213	Μιτσερό (Περ. Μονή Αγ. Παντελ.)	27.770	27.770	0	0
1222	Αναλιόντας (Περ. Μονή Αρχ.Μιχ.)	1.191.534	1.145.237	46.296	0
1223	Καμπιά	155.374	155.374	0	0
1224	Μαργί	54.152	54.152	0	0
1225	Τσέρι	455.136	453.902	1.235	0
1226	Πολιτικό -Μονή Αγ.Ηρακλ.&Φιλάνι	417.939	417.939	0	0
1227	Πέρα	634.039	571.230	62.809	0
1228	Επισκοπειό	1.119.134	1.119.134	0	0
1229	Ψιμολόφου	394.335	394.335	0	0
1230	Εργάτες	407.603	406.831	772	0
1231	Ανάγεια	33.324	33.324	0	0
1232	Πάνω Δευτερά	701.888	701.888	0	0
1233	Κάτω Δευτερά	11.108	11.108	0	0
1240	'Αγιοι Τριμιθιάς	1.119.182	1.113.163	6.019	0
1241	Παλαιομέτοχο	2.632.541	2.631.769	772	0
1242	Δένεια	149.125	149.125	0	0
1243	Κοκκινοτριμιθιά	643.719	611.497	3.086	29.136
1244	Μάμμαρη	615.523	615.523	0	0
1302	'Αλωνα	4.166	4.166	0	0
1322	Νικητάρι (Περίλ. Ασίνου)	253.479	252.708	772	0

(Συν.-Cont' d)

ΠΙΝΑΚΑΣ 6.1(Συν.): ΠΑΡΑΓΩΓΗ ΣΙΤΗΡΩΝ ΚΑΤΑ ΕΙΔΟΣ, ΕΠΑΡΧΙΑ ΚΑΙ ΚΟΙΝΟΤΗΤΑ, 2007
TABLE 6.1(Cont'd): PRODUCTION OF CEREALS BY TYPE, DISTRICT AND COMMUNITY, 2007

(κιλά-kilos)

Κωδ. Code	Επαρχία Δήμος/Κοινότητα District Municipality/Community ¹	ΣΥΝΟΛΟ TOTAL	Κριθάρι Barley	Σιτάρι Μαλακό και Σκληρό Soft and Durum Wheat	Σιφονάρι Oats
1323	Βυζακιά	25.457	20.828	4.630	0
1324	Αγία Μαρίνα (Ξυλιάτου)	181.277	180.505	772	0
1326	Κάτω Μονή	16.509	11.108	5.401	0
1327	Ορούντα	372.388	248.403	123.985	0
1329	Κάτω Κουτραφάς (Περιλ. Μάνδρες)	27.770	27.770	0	0
1330	Ποτάμι	370.885	369.342	1.543	0
1360	Ακάκι	2.687.306	1.419.328	1.267.978	0
1361	Περιστερώνα	535.031	389.197	145.833	0
1362	Αστρομεριτής	1.047.571	1.024.021	13.889	9.661
1368	Μένικο	2.319.420	2.142.877	176.543	0
1404	Κακοπετριά -Πλατάνια,Αγ.Νικ.Στ.	97.195	97.195	0	0
1405	'Αγιος Θεόδωρος (Σολέας)	12.497	12.497	0	0
1406	Γαλάτα	580.952	572.619	8.333	0
1407	Σινάορος	323.059	322.133	926	0
1409	Τεμβριά	416.551	416.551	0	0
1411	Ευρύχου	254.572	208.275	46.296	0
1412	Φλάσου	171.772	55.540	114.198	2.034
3	ΑΜΜΟΧΩΣΤΟΣ - ΑΜΜΟΧΟΣΤΟΣ	4.033.923	3.770.300	258.539	5.085
3100	Δήμος Αγίας Νάπας -& Αγία Θέκλα	125.660	125.660	0	0
3101	Δήμος Παραλιμνίου	855.171	773.535	81.636	0
3102	Δήμος Δερύνειας-Στροβίλ.&Α.Νικ.	596.953	590.780	6.173	0
3103	Σωτήρα	573.638	532.074	41.563	0
3104	Λιοπέτρι	25.465	25.465	0	0
3105	Φρέναρος	445.009	441.613	3.395	0
3110	Αυγούρου (& Μονή 'Αγιος Κενδέας)	815.757	774.091	41.667	0
3111	'Αχνα (Περιλ. Δασάκι)	261.008	203.138	57.870	0
3114	Αχερίτου-Αγ. Γεώργιος&Βρυσούλες	335.263	303.943	26.235	5.085
4	ΛΑΡΝΑΚΑ - LARNACA	20.822.971	16.051.611	4.548.086	223.274
4000	Δήμος Λάρνακας	2.677.365	2.070.328	607.037	0
4010	Δήμος Αραδίππου	828.901	589.003	118.981	120.917
4011	Λιβάδια	415.603	278.076	135.494	2.034
4012	Δρομολαξιά	967.917	865.149	102.006	763
4013	Μενεού	239.544	207.137	32.407	0
4100	Κελλιά	87.753	87.753	0	0
4101	Τρούλλοι	263.085	173.424	89.660	0
4102	Βορόκληνη(Ορόκληνη)	129.131	129.131	0	0
4104	Πύλα	150.504	131.214	19.290	0
4105	Ξυλοτύμβου (Περιλ.Δεκέλεια)	450.537	432.380	18.056	102
4106	Ορμίδεια	61.094	61.094	0	0
4107	Ξυλοφάγου	138.309	124.729	13.580	0
4110	Κίτι	1.094.764	537.156	557.608	0
4111	Περιβόλια	214.385	214.385	0	0
4112	Τερσεφάνου	319.217	319.217	0	0
4120	Μαζωτός	972.890	264.093	708.796	0
4121	Αλαμινός	378.836	272.980	104.738	1.119
4122	Αναρωτίδα	567.889	267.426	300.463	0
4124	Κιβισίλι	202.748	162.316	40.432	0
4125	Αλεθρικό	377.156	315.190	55.864	6.102
4126	Κλαυδιά	1.139.596	1.061.927	77.160	508
4127	Αγγλισίδες	1.382.451	844.488	537.963	0
4128	Μενόγεια	80.968	72.480	8.488	0

(Συν.-Cont'd)

ΠΙΝΑΚΑΣ 6.1(Συν.): ΠΑΡΑΓΩΓΗ ΣΙΤΗΡΩΝ ΚΑΤΑ ΕΙΔΟΣ, ΕΠΑΡΧΙΑ ΚΑΙ ΚΟΙΝΟΤΗΤΑ, 2007
TABLE 6.1(Cont'd): PRODUCTION OF CEREALS BY TYPE, DISTRICT AND COMMUNITY, 2007

(κιλά-kilos)

Κωδ. Code	Επαρχία Δήμος/Κοινότητα District Municipality/Community ¹	ΣΥΝΟΛΟ TOTAL	Κριθάρι Barley	Σιτάρι Μαλακό και Σκληρό Soft and Durum Wheat	Σιφονάρι Oats
4202	Δήμος Αθιένου	2.498.121	2.155.512	260.031	82.577
4210	Καλό Χωριό	2.384.133	2.010.830	373.302	0
4211	Αγία Άννα	44.432	44.432	0	0
4212	Μοσφιλωτή	4.166	4.166	0	0
4213	Ψευδάς	146.812	140.100	0	6.712
4214	Πυργά-Μονή Σταυροβ.&Αγ.Βαρβάρας	40.544	40.544	0	0
4215	Κόρνος(Περίλ.Μονή Αγίας Θέκλας)	98.445	98.445	0	0
4300	Ζύγι	71.450	59.567	11.883	0
4301	Μαρί (Περίλ. Βασιλικό)	82.418	74.701	7.716	0
4302	Καλαβασός	191.781	144.404	47.377	0
4303	Τόχγη	139.091	104.832	34.259	0
4304	Χοιροκοιτία	134.161	131.075	3.086	0
4306	Μαρώνι	308.397	270.897	37.500	0
4307	Άγιος Θεόδωρος	337.847	250.347	87.500	0
4308	Σκαρίνου	32.630	32.630	0	0
4309	Κοφίνου	962.591	960.150	0	2.441
4311	Δήμος Πάνω Λευκάρων	6.248	6.248	0	0
4312	Κάτω Δρυς	199.063	41.655	157.407	0
5	ΛΕΜΕΣΟΣ - LEMESOS	1.710.477	1.514.024	153.294	43.160
5000	Δήμος Λεμεσού	21.291	18.051	3.241	0
5011	Δήμος Μέσα Γειτονιάς	3.086	0	3.086	0
5012	Δήμος Αγίου Αθανασίου	4.068	0	0	4.068
5020	Πάνω Πολεμίδα	29.159	29.159	0	0
5021	Ύψωνας	267.650	261.039	6.612	0
5022	Δήμος Κάτω Πολεμιδιών	94.264	70.397	19.290	4.576
5100	Παλόδεια	39.895	38.878	0	1.017
5103	Φασούλα	3.086	0	3.086	0
5109	Λιμνάτης	2.469	0	2.469	0
5125	Παρεκκλησιά	229.103	229.103	0	0
5126	Πεντάκωμο	2.777	2.777	0	0
5127	Μοναγρούλλι	9.710	2.083	0	7.627
5128	Μονή	356.845	356.845	0	0
5129	Πύργος	123.596	54.152	69.444	0
5210	Κολόσσι	2.083	2.083	0	0
5211	Ερήμη	22.910	11.108	9.259	2.542
5212	Επισκοπή	58.478	52.069	4.630	1.780
5222	Αυδήμου	396.877	357.123	30.093	9.661
5224	Άγιος Θωμάς	1.698	0	1.698	0
5225	Αλέκτορα	4.210	0	0	4.210
5226	Ανώγυρα	12.379	11.108	0	1.271
5227	Πισσούρι	9.014	3.471	0	5.542
5300	Σούνι-Ζανακιά	864	0	0	864
5308	Πάχνα	9.720	9.720	0	0
5369	Κυπερούντα	4.860	4.860	0	0
6	ΠΑΦΟΣ - PAFOS	7.919.758	3.949.528	3.471.929	498.301
6000	Δήμος Πάφου	464.120	196.334	259.151	8.634
6010	Δήμος Γεροσκήπου	323.658	107.609	216.049	0
6011	Κονιά	76.368	76.368	0	0
6012	Αγία Μαρινούδα	1.389	1.389	0	0
6014	Αχέλεια	143.294	143.294	0	0
6021	Λέμπα	24.809	22.216	0	2.593

(Συν.-Cont'd)

ΠΙΝΑΚΑΣ 6.1(Συν.): ΠΑΡΑΓΩΓΗ ΣΙΤΗΡΩΝ ΚΑΤΑ ΕΙΔΟΣ, ΕΠΑΡΧΙΑ ΚΑΙ ΚΟΙΝΟΤΗΤΑ, 2007
TABLE 6.1(Cont'd): PRODUCTION OF CEREALS BY TYPE, DISTRICT AND COMMUNITY, 2007

(κιλά-kilos)

Κωδ. Code	Επαρχία Δήμος/Κοινότητα District Municipality/Community ¹	ΣΥΝΟΛΟ TOTAL	Κριθάρι Barley	Σιτάρι Μαλακό και Σκληρό Soft and Durum Wheat	Σιφονάρι Oats
6022	'Εμπα	85.349	0	81.790	3.559
6025	Μεσόγη	159.678	159.678	0	0
6026	Τάλα (Περ. Μονή Αγίου Νεοφύτου)	126.052	101.361	24.691	0
6100	Κούκλια	440.156	440.156	0	0
6101	Μανδριά	396.941	171.480	225.309	153
6104	Τίμη	37.421	6.248	31.173	0
6106	'Αγία Βαρβάρα	18.594	6.248	12.346	0
6107	Αναρίτα	112.972	107.887	0	5.085
6114	Χολέτρια	3.888	3.888	0	0
6115	Αξύλου	126.503	61.094	50.154	15.254
6120	Τσάδα	14.245	6.943	7.099	203
6121	Κοίλη	6.447	2.083	3.704	661
6122	Στρουμπί	193.037	68.037	125.000	0
6123	Πολέμι	314.811	13.885	300.926	0
6124	Καλλέπεια (Περιλ. Μορόνερο)	124.312	27.770	95.525	1.017
6125	Λετύμβου	102.811	87.476	2.623	12.712
6128	Λεμώνα	21.914	0	21.914	0
6129	Χούλου	6.790	1.389	5.401	0
6132	Κάθικας	31.668	0	12.346	19.322
6133	Δήμος Πέγειας-&Αγ.Γεώργ.Πέγειας	56.296	48.598	6.173	1.525
6200	Πάνω Αρχιμανδρίτα-& Κάτω Αρχιμ.	4.166	4.166	0	0
6205	'Αγιος Γεώργιος	1.666	1.666	0	0
6208	Τραχυπέδουλα	7.483	6.248	1.235	0
6219	'Αγιος Ιωάννης (Περ. Μαλούντα)	6.109	6.109	0	0
6220	Αμαργέτη	166.644	83.310	83.333	0
6227	Στατός-'Αγιος Φώτιος-&Αμπελίτης	55.544	41.655	13.889	0
6302	Κανναβιού (Περιλ. Μελαμιού)	130.805	26.937	100.309	3.559
6306	Φύτη	291.270	120.106	155.401	15.763
6307	Λάσα	12.346	0	12.346	0
6308	Δρύμου	99.259	417	98.843	0
6310	Σίμου	730.413	151.069	545.988	33.356
6315	Φιλούσα (Χρυσοχούς)	98.301	5.554	92.747	0
6320	Λυσός-&Αγ.Μερκούρ.&Σταυρός Ψάκ.	142.284	0	142.284	0
6321	Περιστερόνα	103.687	59.706	43.981	0
6331	Γιόλου	143.965	24.438	113.426	6.102
6332	Πάνω Ακουρδάλεια	10.493	2.777	7.716	0
6335	Τέρα	47.840	0	47.840	0
6338	Χόλη	7.122	486	6.636	0
6340	Καραμουλλήδες	99.394	57.623	15.432	26.339
6341	Χρυσοχού	59.908	49.986	9.414	508
6343	Δήμος Πόλις	342.685	269.092	72.068	1.525
6344	Νέο Χωριό(Περ.Λουτρά Αφροδίτης)	6.281	0	6.281	0
6345	Γουδί	53.223	0	51.698	1.525
6352	'Ινεια	190.777	72.202	74.846	43.729
6353	Δρούσεια (Περιλ. Πιττόκοπος)	772.653	416.551	72.623	283.478
6360	Πελαθούσα -& Μύρμιγκοφ & Λίμνη	182.354	179.811	0	2.542
6363	Αργάκα	631.950	428.353	194.444	9.153
6365	Αγία Μαρίνα (Χρυσοχούς)	24.299	24.299	0	0
6367	Πομός (Περιλ. Παλιάμπελα)	55.540	55.540	0	0
6368	Στενή	27.469	0	27.469	0

1. Οι ονομασίες των Δήμων και Κοινοτήτων στην Αγγλική παρουσιάζονται στο Παράρτημα 1 μαζί με τον αντίστοιχο κώδικα.

1. The names of Municipalities and Communities in English may be found in Appendix 1 together with their corresponding code.

ΠΙΝΑΚΑΣ 6.2: ΠΑΡΑΓΩΓΗ ΣΑΝΟΥ ΚΑΙ ΑΧΥΡΟΥ ΚΑΤΑ ΕΠΑΡΧΙΑ ΚΑΙ ΚΟΙΝΟΤΗΤΑ, 2007
TABLE 6.2: PRODUCTION OF HAY AND STRAW BY DISTRICT AND COMMUNITY, 2007

(κιλά-kilos)

Κωδ. Code	Επαρχία Δήμος/Κοινότητα District Municipality/Community ¹	Σανός Hay	Άχυρο Straw	Άχυρόμπαλες Straw-rolls
	ΣΥΝΟΛΟ - TOTAL	133.663.085	1.437.232	44.738.772
1	ΛΕΥΚΩΣΙΑ - LEFKOSIA	30.925.726	195.683	16.179.686
3	ΑΜΜΟΧΩΣΤΟΣ - AMMOCHOSTOS	7.623.949	0	2.986.701
4	ΛΑΡΝΑΚΑ - LARNACA	82.753.880	86.812	18.512.062
5	ΛΕΜΕΣΟΣ - LEMESOS	5.340.644	61.895	2.364.085
6	ΠΑΦΟΣ - PAFOS	7.018.886	1.092.842	4.696.239
1	ΛΕΥΚΩΣΙΑ - LEFKOSIA	30.925.726	195.683	16.179.686
1000	Δήμος Λευκωσίας	449.611	5.555	355.023
1010	Δήμος Αγίου Δομετίου	91.414	476	29.202
1011	Δήμος Έγκωμης	0	106.967	3.650
1012	Δήμος Στροβόλου	659.895	2.063	256.309
1013	Δήμος Αγλαντζιάς (Αγλαγγιά)	901.444	0	232.503
1021	Δήμος Λακατάμειας	780.828	9.205	416.442
1023	Δήμος Λατσιών (Λακκιά)	395.969	24.917	19.997
1024	Γέρι	1.406.126	10.792	586.732
1100	Σιά	2.023.488	0	242.819
1101	Μαθιάτης	386.447	0	204.095
1102	Αλάμπρα	618.315	0	80.146
1103	Αγία Βαρβάρα	2.420.092	0	510.078
1104	Κοτσιάτης	1.263.609	0	164.101
1105	Νήσου	334.233	0	9.522
1106	Πέρα Χωριό	1.211.712	0	81.098
1107	Δήμος Ιδαλίου	2.240.755	0	11.744
1108	Λύμπια	6.390.256	0	929.218
1109	Λυθροδόνας & Μονή Προφήτη Ηλία	484.050	0	206.316
1120	Ποταμιά	612.760	0	290.271
1207	Καλό Χωριό (Ορεινής)	17.299	3.968	7.459
1208	Μαλούντα	83.320	0	155.213
1209	Κλήρου	0	0	479.765
1210	Αρεδιού	198.064	0	86.018
1211	Άγιος Ιωάννης (Μαλούντας)	39.676	13.490	163.942
1213	Μιτσερό (Περ. Μονή Αγ. Παντελ.)	0	3.174	7.142
1222	Αναλιόντας (Περ. Μονή Αρχ.Μιχ.)	1.270	3.174	793.525
1223	Καμπιά	10.157	0	147.437
1224	Μαργί	647.516	0	46.818
1225	Τσέρι	503.253	0	195.683
1226	Πολιτικό -Μονή Αγ.Ηρακλ.&Φιλάνι	117.124	0	234.883
1227	Πέρα	109.348	11.903	377.242
1228	Επισκοπειό	2.857	0	462.149
1229	Ψιμολόφου	1.722.266	0	242.184
1230	Εργάτες	33.169	0	205.523
1231	Ανάγεια	0	0	13.966
1232	Πάνω Δευτερά	326.932	0	348.834
1233	Κάτω Δευτερά	11.903	0	7.142
1240	Άγιοι Τριμιθιάς	109.824	0	485.796
1241	Παλαιομέτοχο	55.547	0	1.428.980
1242	Δένεια	3.333	0	74.591
1243	Κοκκινότριμιθιά	1.306.459	0	271.544

(Συν.-Cont' d)

ΠΙΝΑΚΑΣ 6.2(Συν.): ΠΑΡΑΓΩΓΗ ΣΑΝΟΥ ΚΑΙ ΑΧΥΡΟΥ ΚΑΤΑ ΕΠΑΡΧΙΑ ΚΑΙ ΚΟΙΝΟΤΗΤΑ, 2007
TABLE 6.2(Cont'd): PRODUCTION OF HAY AND STRAW BY DISTRICT AND COMMUNITY, 2007

(κιλά-kilos)

Κωδ. Code	Επαρχία Δήμος/Κοινότητα District Municipality/Community ¹	Σανός Hay	Άχυρο Straw	Άχυρόμπαλες Straw-rolls
1244	Μάμμαρη	44.914	0	280.908
1300	Παλαιχώρι Μόρφου	635	0	0
1301	Ασκάς	1.587	0	0
1322	Νικητάρι (Περιλ. Ασίνου)	71.417	0	47.929
1323	Βυζακιά	0	0	228.535
1324	Αγία Μαρίνα (Ξυλιάτου)	0	0	388.827
1326	Κάτω Μονή	19.838	0	14.283
1327	Ορούντα	123.631	0	463.895
1329	Κάτω Κουτραφάς (Περιλ. Μάνδρες)	0	0	17.458
1330	Ποτάμι	0	0	624.663
1360	Ακάκι	547.373	0	456.594
1361	Περιστερώνα	1.193.937	0	465.990
1362	Αστρομερίτης	0	0	417.553
1368	Μένικο	342.009	0	905.253
1404	Κακοπετριά -Πλατάνια,Αγ.Νικ.Στ.	0	0	88.875
1405	'Αγιος Θεόδωρος (Σολέας)	0	0	3.650
1406	Γαλάτα	19.045	0	77.765
1407	Σινάορος	3.809	0	195.525
1409	Τεμβριά	0	0	111.093
1411	Ευρύχου	0	0	44.437
1412	Φλάσου	587.208	0	480.876
3	ΑΜΜΟΧΩΣΤΟΣ - ΑΜΜΟΧΟΣΤΟΣ	7.623.949	0	2.986.701
3100	Δήμος Αγίας Νάπας -& Αγία Θέκλα	39.676	0	90.938
3101	Δήμος Παραλιμνίου	82.844	0	497.302
3102	Δήμος Δερύνειας-Στροβίλ.&Α.Νικ.	64.593	0	293.668
3103	Σωτήρα	375.179	0	589.335
3104	Λιοπέτρι	76.337	0	19.045
3105	Φρέναρος	978.416	0	304.396
3110	Αυγόρου (& Μονή 'Αγιος Κενδέας)	2.991.033	0	577.829
3111	'Αχνα (Περιλ. Δασάκι)	2.035.391	0	294.080
3114	Αχερίτου-Αγ. Γεώργιος&Βρυσούλες	980.479	0	320.108
4	ΛΑΡΝΑΚΑ - LARNACA	82.753.880	86.812	18.512.062
4000	Δήμος Λάρνακας	2.361.054	75.385	1.927.313
4010	Δήμος Αραδίππου	6.321.774	0	576.956
4011	Λιβάδια	541.676	0	255.880
4012	Δρομολαξιά	1.402.476	0	873.036
4013	Μενεού	274.988	0	150.928
4100	Κελλιά	892.112	0	56.182
4101	Τρούλλοι	2.604.126	0	198.778
4102	Βορόκληνη(Ορόκληνη)	388.510	0	93.160
4103	Αβδελλερό	609.427	0	0
4104	Πύλα	273.925	0	36.820
4105	Ξυλοτύμβου (Περιλ.Δεκέλεια)	6.328.361	0	219.473
4106	Ορμίδεια	757.213	0	63.799
4107	Ξυλοφάγυ	691.001	0	145.279
4110	Κίτι	3.089.986	0	1.423.901
4111	Περβόλια	454.245	0	187.462
4112	Τερσεφάνου	469.449	0	715.125

(Συν.-Cont'd)

ΠΙΝΑΚΑΣ 6.2(Συν.): ΠΑΡΑΓΩΓΗ ΞΑΝΟΥ ΚΑΙ ΑΧΥΡΟΥ ΚΑΤΑ ΕΠΑΡΧΙΑ ΚΑΙ ΚΟΙΝΟΤΗΤΑ, 2007
TABLE 6.2(Cont'd): PRODUCTION OF HAY AND STRAW BY DISTRICT AND COMMUNITY, 2007

(κιλά-kilos)

Κωδ. Code	Επαρχία Δήμος/Κοινότητα District Municipality/Community ¹	Ξανός Hay	Άχυρο Straw	Άχυρόμπαλες Straw-rolls
4120	Μαζωτός	4.874.782	0	1.348.199
4121	Αλαμινός	570.195	0	244.914
4122	Αναφωτίδα	2.852.880	0	521.187
4124	Κιβισίλι	324.076	0	293.763
4125	Αλεθρικό	1.120.298	0	285.352
4126	Κλαυδιά	1.800.159	0	893.287
4127	Αγγλισίδες	2.139.978	0	1.158.705
4128	Μενόγεια	210.284	0	66.656
4202	Δήμος Αθιένου	33.932.646	11.427	3.033.963
4210	Καλό Χωριό	1.709.586	0	1.112.776
4211	Αγία Άννα	0	0	25.393
4212	Μοσφιλωτή	853.991	0	2.381
4213	Ψευδάς	365.498	0	202.666
4214	Πυργά-Μονή Σταυροβ.&Αγ.Βαρβάρας	165.847	0	34.915
4215	Κόρνος(Περίλ.Μονή Αγίας Θέκλας)	69.037	0	84.272
4300	Ζύγι	0	0	38.089
4301	Μαρί (Περίλ. Βασιλικό)	217.426	0	67.767
4302	Καλαβασός	85.701	0	175.369
4303	Τόχνη	510.141	0	153.309
4304	Χοιροκοιτία	275.829	0	100.619
4306	Μαρώνι	700.841	0	228.694
4307	Άγιος Θεόδωρος	1.152.833	0	392.700
4308	Σκαρίνου	243.930	0	22.219
4309	Κοφίνου	1.046.183	0	993.652
4311	Δήμος Πάνω Λευκάρων	71.417	0	12.696
4312	Κάτω Δρυς	0	0	94.429
5	ΛΕΜΕΣΟΣ - LEMESOS	5.340.644	61.895	2.364.085
5000	Δήμος Λεμεσού	342.422	4.126	38.914
5011	Δήμος Μέσα Γειτονιάς	25.075	952	556.578
5020	Πάνω Πολεμίδα	64.276	0	20.632
5021	Ύψωνας	62.688	0	40.787
5022	Δήμος Κάτω Πολεμιδιών	1.140.771	0	90.176
5100	Παλόδεια	0	0	31.741
5103	Φασούλα	0	5.951	0
5107	Απεσιά	0	476	0
5109	Λιμνάτης	0	1.587	0
5120	Μουτταγιάκα	62.212	0	0
5125	Παρεκκλησιά	58.721	0	179.337
5126	Πεντάκωμο	89.986	0	3.174
5127	Μοναγρούλλι	117.442	5.951	0
5128	Μονή	489.605	0	360.260
5129	Πύργος	0	0	90.462
5138	Επταγώνεια	79.352	0	0
5210	Κολόσσι	72.846	0	1.111
5211	Ερήμη	9.998	0	9.522
5212	Επισκοπή	284.717	0	73.163
5220	Πρασιό (Αυδήμου)	0	0	70.465
5221	Παραμάλι	91.731	0	0

(Συν.-Cont'd)

ΠΙΝΑΚΑΣ 6.2(Συν.): ΠΑΡΑΓΩΓΗ ΣΑΝΟΥ ΚΑΙ ΑΧΥΡΟΥ ΚΑΤΑ ΕΠΑΡΧΙΑ ΚΑΙ ΚΟΙΝΟΤΗΤΑ, 2007
TABLE 6.2(Cont'd): PRODUCTION OF HAY AND STRAW BY DISTRICT AND COMMUNITY, 2007

(κιλά-kilos)

Κωδ. Code	Επαρχία Δήμος/Κοινότητα District Municipality/Community ¹	Σανός Hay	Αχυρο Straw	Αχυρόμπαλες Straw-rolls
5222	Αυδήμου	1.949.532	31.741	426.916
5224	'Αγιος Θωμάς	17.934	0	0
5225	Αλέκτορα	178.289	0	166.831
5226	Ανώγυρα	121.409	0	58.086
5227	Πισσούρι	76.496	0	141.168
5303	Κάτω Κιβίδες	2.285	0	0
5308	Πάχνα	2.857	11.109	0
5369	Κυπερούντα	0	0	4.761
6	ΠΑΦΟΣ - ΠΑΦΟΣ	7.018.886	1.092.842	4.696.239
6000	Δήμος Πάφου	134.741	15.236	210.125
6010	Δήμος Γεροσκήπου	222.187	35.867	209.967
6011	Κονιά	55.547	0	95.223
6012	Αγία Μαρινούδα	0	0	77.765
6013	Κολώνη (Περιλ. Μονή Ανατολικό)	0	0	952
6014	Αχέλεια	320.901	0	92.049
6021	Λέμπα	25.075	0	12.220
6022	'Εμπα	14.283	0	31.741
6025	Μεσόγη	0	0	2.381
6026	Τάλα (Περ. Μονή Αγίου Νεοφύτου)	0	0	49.992
6100	Κούκλια	271.703	0	347.723
6101	Μανδριά	94.747	0	276.623
6102	Νικόκλεια	104.745	0	0
6104	Τίμη	62.530	4.761	8.729
6106	'Αγία Βαρβάρα	66.656	0	25.551
6107	Αναρίτα	108.237	0	98.873
6114	Χολέτρια	447.548	0	4.602
6115	Αξύλου	47.611	0	27.297
6120	Τσάδα	3.174	19.521	0
6121	Κοίλη	2.539	18.251	0
6122	Στρουμπί	13.331	0	19.045
6123	Πολέμι	52.373	0	228.535
6124	Καλλέπεια (Περιλ. Μορόνερο)	3.174	176.321	18.886
6125	Λετύμβου	222.187	952	35.867
6128	Λεμώνα	0	0	6.031
6129	Χούλου	9.681	0	14.283
6132	Κάθικας	0	0	22.854
6133	Δήμος Πέγειας-&Αγ.Γεώργ.Πέγειας	480.876	0	43.644
6200	Πάνω Αρχιμανδρίτα-& Κάτω Αρχιμ.	7.142	0	3.174
6201	Φασούλα	42.850	0	0
6204	Μαμώνια	11.109	0	0
6205	'Αγιος Γεώργιος	60.308	0	0
6206	Σταυροκόννου	35.709	0	0
6210	Κελοκέδαρα	12.696	0	0
6219	'Αγιος Ιωάννης (Περ. Μαλούντα)	0	0	3.968
6220	Αμαργέτη	0	0	30.471
6227	Στατός-'Αγιος Φώτιος-&Αμπελίτης	29.360	9.522	48.881
6306	Φύτη	174.575	76.654	0
6307	Λάσα	0	6.348	24.123

(Συν.-Cont'd)

ΠΙΝΑΚΑΣ 6.2(Συν.): ΠΑΡΑΓΩΓΗ ΣΑΝΟΥ ΚΑΙ ΑΧΥΡΟΥ ΚΑΤΑ ΕΠΑΡΧΙΑ ΚΑΙ ΚΟΙΝΟΤΗΤΑ, 2007
TABLE 6.2(Cont'd): PRODUCTION OF HAY AND STRAW BY DISTRICT AND COMMUNITY, 2007

(κιλά-kilos)

Κωδ. Code	Επαρχία Δήμος/Κοινότητα District Municipality/Community ¹	Σανός Hay	Άχυρο Straw	Αχυρόμπαλες Straw-rolls
6308	Δρύμου	39.994	322.171	3.650
6310	Σίμου	1.294.874	120.457	478.495
6315	Φιλούσα (Χρυσοχούς)	0	0	19.997
6320	Λυσός-&Αγ.Μερκούρ.&Σταυρός Ψώκ.	0	0	18.410
6321	Περιστερώνα	71.417	0	118.870
6331	Γιόλου	12.696	63.482	68.624
6332	Πάνω Ακουρδάλεια	0	9.522	1.365
6335	Τέρα	0	3.492	42.850
6338	Χόλη	31.741	794	0
6340	Καραμουλλήδες	261.863	0	18.251
6341	Χρυσοχού	83.638	0	29.519
6343	Δήμος Πόλις	250.754	7.935	109.030
6345	Γουδί	12.379	0	27.297
6352	Ίνεια	31.741	0	41.263
6353	Δρούσεια (Περιλ. Πιττόκοπος)	1.278.527	198.381	1.302.492
6360	Πελαθούσα -& Μύρμιγκωφ & Λίμνη	356.134	0	62.371
6363	Αργάκα	88.875	3.174	221.076
6365	Αγία Μαρίνα (Χρυσοχούς)	25.393	0	45.231
6367	Πομός (Περιλ. Παλιάμπελα)	31.741	0	4.761
6368	Στενή	9.522	0	11.109

1. Οι ονομασίες των Δήμων και Κοινοτήτων στην Αγγλική παρουσιάζονται στο Παράρτημα 1 μαζί με τον αντίστοιχο κώδικα.

1. The names of Municipalities and Communities in English may be found in Appendix 1 together with their corresponding code.

ΠΙΝΑΚΑΣ 7.1: ΠΟΣΟΤΗΤΑ ΚΑΙ ΑΞΙΑ ΠΩΛΗΣΕΩΝ ΣΙΤΗΡΩΝ ΣΕ ΓΕΩΡΓΟΚΤΗΝΟΤΡΟΦΟΥΣ ΚΑΤΑ ΕΙΔΟΣ, 2007

TABLE 7.1: QUANTITY AND SALES VALUE OF CEREALS TO FARMERS BY TYPE, 2007

Είδος Type	Ποσότητα (τόνοι) Quantity (tons)	Μέση Τιμή / τόνο Average Price / ton		Αξία Value	
		(£)	(€) ¹	(£)	(€) ¹
ΣΥΝΟΛΟ - TOTAL	107.961	6.096.184	10.485.437
Κριθάρι - Barley	9.272	94	161	867.256	1.491.681
Σιτάρι Σκληρό - Durum Wheat	758	108	186	81.864	140.806
Σιτάρι Μαλακό - Soft Wheat	0	0	0
Σιφονάρι - Oats	310	143	245	44.164	75.962
Σανός - Hay	61.918	59	102	3.667.478	6.308.062
Άχυρο - Straw	782	50	86	39.251	67.512
Αχυρόμπαλες - Straw-rolls	34.920	40	69	1.396.170	2.401.413

1. Με βάση τη μέση συναλλαγματική ισοτιμία του 2007. / Based on the average exchange rate of 2007.

ΠΙΝΑΚΑΣ 7.2: ΠΟΣΟΤΗΤΑ ΚΑΙ ΑΞΙΑ ΠΩΛΗΣΕΩΝ ΣΙΤΗΡΩΝ ΣΕ Σ.Π.Ε. ΚΑΤΑ ΕΙΔΟΣ, 2007

TABLE 7.2: QUANTITY AND SALES VALUE OF CEREALS TO COOPERATIVES BY TYPE, 2007

Είδος Type	Ποσότητα (τόνοι) Quantity (tons)	Μέση Τιμή / τόνο Average Price / ton		Αξία Value	
		(£)	(€) ¹	(£)	(€) ¹
ΣΥΝΟΛΟ - TOTAL	27.681	2.687.408	4.622.342
Κριθάρι - Barley	23.784	95	163	2.252.151	3.873.699
Σιτάρι Σκληρό - Durum Wheat	3.785	111	190	418.674	720.120
Σιτάρι Μαλακό - Soft Wheat	19	108	185	2.010	3.457
Σιφονάρι - Oats	43	281	484	12.153	20.903
Σανός - Hay	49	48	83	2.365	4.067
Άχυρο - Straw	0	0	0
Αχυρόμπαλες - Straw-rolls	2	35	60	56	96

1. Με βάση τη μέση συναλλαγματική ισοτιμία του 2007. / Based on the average exchange rate of 2007.

ΠΙΝΑΚΑΣ 7.3: ΠΟΣΟΤΗΤΑ ΚΑΙ ΑΞΙΑ ΠΩΛΗΣΕΩΝ ΣΙΤΗΡΩΝ ΣΕ ΑΛΛΟΥΣ ΚΑΤΑ ΕΙΔΟΣ, 2007

TABLE 7.3: QUANTITY AND SALES VALUE OF CEREALS TO OTHERS BY TYPE, 2007

Είδος Type	Ποσότητα (τόνοι) Quantity (tons)	Μέση Τιμή / τόνο Average Price / ton		Αξία Value	
		(£)	(€) ¹	(£)	(€) ¹
ΣΥΝΟΛΟ - TOTAL	16.455	1.636.608	2.814.965
Κριθάρι - Barley	10.222	98	168	997.976	1.716.518
Σιτάρι Σκληρό - Durum Wheat	4.328	116	200	503.242	865.577
Σιτάρι Μαλακό - Soft Wheat	0	0	0
Σιφονάρι - Oats	176	241	414	42.398	72.925
Σανός - Hay	606	61	106	37.196	63.977
Άχυρο - Straw	12	40	69	470	808
Αχυρόμπαλες - Straw-rolls	1.111	50	86	55.326	95.161

1. Με βάση τη μέση συναλλαγματική ισοτιμία του 2007. / Based on the average exchange rate of 2007.

ΠΙΝΑΚΑΣ 8.1: ΠΟΣΟΤΗΤΑ ΚΑΙ ΑΞΙΑ ΠΩΛΗΣΕΩΝ ΣΙΤΗΡΩΝ ΣΕ ΓΕΩΡΓΟΚΤΗΝΟΤΡΟΦΟΥΣ ΚΑΤΑ ΕΙΔΟΣ, ΕΠΑΡΧΙΑ ΚΑΙ ΚΟΙΝΟΤΗΤΑ, 2007
TABLE 8.1: QUANTITY AND SALES VALUE OF CEREALS TO FARMERS BY TYPE, DISTRICT AND COMMUNITY, 2007

Κωδ. Code	Επαρχία Δήμος/Κοινότητα Municipality/Community ¹	Κριθάρι Barley		Σιτάρι Σκληρό Durum Wheat		Σιφονάρι Oats				
		Ποσότητα (κιλά) Quantity (kilos)	Αξία Value		Ποσότητα (κιλά) Quantity (kilos)	Αξία Value				
			(£)	(€) ²		(£)	(€) ²			
	ΣΥΝΟΛΟ - T O T A L	9.272.022	867.256	1.491.681	757.870	81.864	140.806	309.767	44.164	75.962
1	ΛΕΥΚΩΣΙΑ - LEFKOSIA	5.141.766	482.365	829.667	220.216	23.079	39.695	13.322	3.083	5.303
3	ΑΜΜΟΧΩΣΤΟΣ - AMMOCHOSTOS	420.022	37.570	64.621	20.833	2.103	3.618	0	0	0
4	ΛΑΡΝΑΚΑ - LARNACA	2.686.073	252.916	435.015	448.148	49.198	84.620	134.747	10.294	17.705
5	ΛΕΜΕΣΟΣ - LEMESOS	376.979	34.182	58.793	7.716	887	1.526	19.526	1.699	2.923
6	ΠΑΦΟΣ - PAFOS	647.181	60.224	103.585	60.957	6.597	11.347	142.171	29.088	50.031
1	ΛΕΥΚΩΣΙΑ - LEFKOSIA	5.141.766	482.365	829.667	220.216	23.079	39.695	13.322	3.083	5.303
1000	Δήμος Λευκωσίας	120.800	11.191	19.249	0	0	0	0	0	0
1012	Δήμος Στροβόλου	105.249	9.906	17.038	0	0	0	0	0	0
1013	Δήμος Αγλαντζιάς (Αγλαγγιά)	240.211	15.787	27.154	0	0	0	0	0	0
1021	Δήμος Λακατάμειας	34.713	3.200	5.505	0	0	0	0	0	0
1023	Δήμος Λατσιών (Λακκιά)	15.274	1.438	2.474	0	0	0	0	0	0
1024	Γέρι	323.382	29.006	49.890	0	0	0	0	0	0
1102	Αλάμπρα	92.752	9.928	17.076	0	0	0	0	0	0
1104	Κοτσιάτης	20.828	1.666	2.866	0	0	0	0	0	0
1108	Λύμπα	305.471	26.961	46.372	21.605	3.241	5.574	3.661	1.538	2.645
1120	Ποταμιά	361.011	33.935	58.368	0	0	0	0	0	0
1207	Καλό Χωριό (Ορεινής)	10.414	969	1.667	0	0	0	0	0	0
1208	Μαλούντα	2.777	258	444	0	0	0	0	0	0
1209	Κλήρου	111.080	10.442	17.959	0	0	0	0	0	0
1210	Αρεδιού	47.348	4.331	7.449	0	0	0	0	0	0
1211	'Αγιος Ιωάννης (Μαλούντας)	27.770	2.583	4.442	15.432	1.312	2.256	0	0	0
1213	Μιτσερό (Περ. Μονή Αγ. Παντελ.)	27.770	2.349	4.041	0	0	0	0	0	0
1223	Καμνιά	18.745	1.744	3.000	0	0	0	0	0	0
1225	Τσέρι	83.310	7.914	13.613	0	0	0	0	0	0
1227	Πέρα	342.405	43.174	74.259	30.864	4.012	6.901	0	0	0
1228	Επισκοπεϊό	973.341	90.521	155.696	0	0	0	0	0	0

(Συν.-Cont'd)

ΠΙΝΑΚΑΣ 8.1(Συν.): ΠΟΣΟΤΗΤΑ ΚΑΙ ΑΞΙΑ ΠΩΛΗΣΕΩΝ ΣΙΤΗΡΩΝ ΣΕ ΓΕΩΡΓΟΚΤΗΝΟΤΡΟΦΟΥΣ ΚΑΤΑ ΕΙΔΟΣ, ΕΠΑΡΧΙΑ ΚΑΙ ΚΟΙΝΟΤΗΤΑ, 2007
 TABLE 8.1(Cont'd): QUANTITY AND SALES VALUE OF CEREALS TO FARMERS BY TYPE, DISTRICT AND COMMUNITY, 2007

Κωδ. Code	Επαρχία Δήμος/Κοινότητα Municipality/Community ¹	Κριθάρι Barley		Σιτάρι Σκληρό Durum Wheat		Σιφονάρι Oats	
		Ποσότητα (κιλά) Quantity (kilos)	Αξία Value (€) (€)	Ποσότητα (κιλά) Quantity (kilos)	Αξία Value (€) (€)	Ποσότητα (κιλά) Quantity (kilos)	Αξία Value (€) (€)
1229	Ψιμολόφου	178.423	16.594	0	0	0	0
1230	Εργάτες	31.936	3.034	0	0	0	0
1232	Πάνω Δευτερά	576.229	53.110	0	0	0	0
1240	'Αγιοι Τριμιθιάς	9.720	972	0	0	0	0
1241	Παλαιομέτοχο	358.234	34.178	0	0	0	0
1243	Κοκκινότριμηθιά	6.665	633	0	0	0	0
1244	Μάμιαρη	83.310	7.914	0	0	0	0
1322	Νικητάρι (Περύλ. Ασίνου)	97.195	8.942	0	0	0	0
1323	Βυζακιά	13.885	1.305	0	0	0	0
1324	Αγία Μαρίνα (Ευλιάτου)	49.986	4.999	0	0	0	0
1326	Κάτω Μονή	11.108	889	0	0	0	0
1327	Ορούνα	53.735	4.614	40.278	2.694	0	0
1330	Ποτάμι	45.821	4.261	0	0	0	0
1360	Ακάκι	67.620	6.182	0	0	0	0
1361	Περιστερόνα	29.992	3.038	2.160	241	0	0
1362	Αστρομερίτης	1.389	132	0	0	0	0
1368	Μένικο	254.929	23.709	1.389	97	0	0
1407	Σινάφορος	0	0	463	139	0	0
1412	Φλάσου	6.943	555	108.025	11.343	0	0
3	ΑΜΜΟΧΩΣΤΟΣ - ΑΜΜΟΧΩΣΤΟΣ	420.022	37.570	20.833	2.103	0	0
3101	Δήμος Παραλιμνίου	27.770	2.462	0	0	0	0
3103	Σωτήρα	833	78	0	0	0	0
3104	Λιοπέτρι	9.997	930	0	0	0	0
3105	Φρέναφος	76.368	6.837	0	0	0	0
3110	Αυγόρου (& Μονή 'Αγιοι Κενδέας)	288.392	25.779	20.833	2.103	0	0
3111	'Αγνα (Περύλ. Δασάκι)	9.720	894	0	0	0	0
3114	Αχερίτου-Αγ. Γεώργιος&Βρυσούλες	6.943	590	0	0	0	0

(Συν.-Cont'd)

ΠΙΝΑΚΑΣ 8.1(Συν.): ΠΟΣΟΤΗΤΑ ΚΑΙ ΑΞΙΑ ΠΩΛΗΣΕΩΝ ΣΙΤΗΡΩΝ ΣΕ ΓΕΩΡΓΟΚΤΗΝΟΤΡΟΦΟΥΣ ΚΑΤΑ ΕΙΔΟΣ, ΕΠΑΡΧΙΑ ΚΑΙ ΚΟΙΝΟΤΗΤΑ, 2007
 TABLE 8.1(Cont'd): QUANTITY AND SALES VALUE OF CEREALS TO FARMERS BY TYPE, DISTRICT AND COMMUNITY, 2007

Κωδ. Code	Επαρχία Δήμος/Κοινότητα Municipality/Community ¹	Κριθάρι Barley		Σιτάρι Σκληρό Durum Wheat		Σιφονάρι Oats	
		Ποσότητα (κιλά) Quantity (kilos)	Αξία Value (€) ²	Ποσότητα (κιλά) Quantity (kilos)	Αξία Value (€) ²	Ποσότητα (κιλά) Quantity (kilos)	Αξία Value (€) ²
4	ΛΑΡΝΑΚΑ - LARNACA	2.686.073	435.015	448.148	84.620	134.747	17.705
4000	Δήμος Λάρνακας	306.859	49.892	0	0	0	0
4010	Δήμος Αραδίππου	219.384	35.131	0	0	117.866	11.758
4011	Λιβάδια	84.379	13.754	0	0	0	0
4012	Δρομολαξιά	15.274	2.601	0	0	0	0
4013	Μενεού	7.637	1.051	0	0	0	0
4100	Κελλά	22.216	3.499	0	0	0	0
4101	Τρούλλοι	63.455	10.499	9.259	1.752	0	0
4102	Βορόκληνη(Ορόκληνη)	5.554	908	0	0	0	0
4105	Ευλοτύμβου (Περίλ.Δεκέλεια)	20.133	3.387	0	0	0	0
4106	Ορμίδεια	34.018	4.550	0	0	0	0
4107	Ευλοράγου	36.101	5.378	0	0	0	0
4110	Κίτι	93.724	14.977	31.636	5.985	0	0
4111	Περίβόλια	42.349	6.613	0	0	0	0
4112	Τερσεφάνου	83.310	12.180	0	0	0	0
4120	Μαζωτός	89.975	14.071	33.951	6.689	0	0
4121	Αλαμινός	91.002	14.575	47.840	9.463	0	0
4122	Αναφοτίδα	87.615	15.067	49.691	6.734	0	0
4124	Κιβισιάι	12.358	1.982	0	0	0	0
4125	Αλεθρικό	46.237	7.544	12.963	2.676	0	0
4126	Κλαυδιά	58.734	9.622	0	0	0	0
4127	Αγγλισίδες	282.977	46.238	0	0	0	0
4128	Μενόγεια	51.652	8.593	0	0	0	0
4202	Δήμος Αθιένου	481.116	80.973	195.988	38.766	10.170	5.248
4210	Καλό Χωριό	125.521	20.794	20.062	2.307	0	0
4213	Ψευδάς	101.222	15.669	0	0	6.712	700
4215	Κόρνος(Περίλ.Μονή Αγίας Θέκλας)	19.439	3.050	0	0	0	0

(Συν.-Cont'd)

ΠΙΝΑΚΑΣ 8.1(Συν.): ΠΟΣΟΤΗΤΑ ΚΑΙ ΑΞΙΑ ΠΩΛΗΣΕΩΝ ΣΙΤΗΡΩΝ ΣΕ ΓΕΩΡΓΟΚΤΗΝΟΤΡΟΦΟΥΣ ΚΑΤΑ ΕΙΔΟΣ, ΕΠΑΡΧΙΑ ΚΑΙ ΚΟΙΝΟΤΗΤΑ, 2007
TABLE 8.1(Cont'd): QUANTITY AND SALES VALUE OF CEREALS TO FARMERS BY TYPE, DISTRICT AND COMMUNITY, 2007

Κωδ. Code	Επαρχία Δήμος/Κοινότητα Municipality/Community ¹	Κριθάρι Barley		Σιτάρι Σκληρό Durum Wheat		Σιφονάρι Oats				
		Ποσότητα (κιλιά) Quantity (kilos)	Αξία Value		Ποσότητα (κιλιά) Quantity (kilos)	Αξία Value		Ποσότητα (κιλιά) Quantity (kilos)	Αξία Value	
			(£)	(€) ²		(£)	(€) ²		(£)	(€) ²
4300	Ζύγι	14.579	1.166	2.006	0	0	0	0	0	0
4302	Καλαβασός	33.324	3.191	5.488	1.080	119	204	0	0	0
4303	Τόγνη	4.166	333	573	6.173	593	1.019	0	0	0
4304	Χοροκοιτία	36.101	3.471	5.971	0	0	0	0	0	0
4306	Μαρίνι	2.083	146	251	0	0	0	0	0	0
4307	'Αγιος Θεόδωρος	101.083	9.353	16.087	39.506	4.281	7.363	0	0	0
4309	Κοφίνου	12.497	1.187	2.042	0	0	0	0	0	0
5	ΛΕΜΕΣΟΣ - LEMESOS	376.979	34.182	58.793	7.716	887	1.526	19.526	1.699	2.923
5000	Δήμος Λεμεσού	6.248	569	979	0	0	0	0	0	0
5021	'Υψωνας	215.218	19.356	33.292	0	0	0	0	0	0
5022	Δήμος Κάτω Πολεμιδιών	29.159	2.846	4.896	7.716	887	1.526	0	0	0
5100	Παλότεα	0	0	0	0	0	0	1.017	66	114
5125	Παρεκκλησιά	34.713	3.055	5.254	0	0	0	0	0	0
5127	Μοναγρούλλι	0	0	0	0	0	0	7.627	381	656
5211	Ερήμη	11.108	1.000	1.720	0	0	0	2.542	381	656
5222	Αυδήμου	80.533	7.356	12.653	0	0	0	4.831	496	853
5225	Αλέκτορα	0	0	0	0	0	0	2.644	159	273
5300	Σούνι-Ζανακιά	0	0	0	0	0	0	864	216	372
6	ΠΑΦΟΣ - PAFOS	647.181	60.224	103.585	60.957	6.597	11.347	142.171	29.088	50.031
6000	Δήμος Πάφου	22.771	2.113	3.635	1.389	139	239	0	0	0
6010	Δήμος Γεροσκήπου	26.382	2.458	4.227	0	0	0	0	0	0
6021	Λέμπα	4.860	453	779	0	0	0	1.322	99	171
6100	Κούκλια	40.961	3.798	6.532	0	0	0	0	0	0
6101	Μανδριά	33.324	3.166	5.445	0	0	0	0	0	0
6120	Τσάδα	0	0	0	926	185	319	0	0	0
6122	Στρουμπί	11.108	1.111	1.911	30.864	3.241	5.574	0	0	0
6132	Κάθικας	0	0	0	0	0	0	1.525	305	525

(Συν.-Cont'd)

ΠΙΝΑΚΑΣ 8.2: ΠΟΣΟΤΗΤΑ ΚΑΙ ΑΞΙΑ ΠΩΛΗΣΕΩΝ ΣΑΝΟΥ ΚΑΙ ΑΧΥΡΟΥ ΣΕ ΓΕΩΡΓΟΚΤΗΝΟΤΡΟΦΟΥΣ ΚΑΤΑ ΕΙΔΟΣ, ΕΠΑΡΧΙΑ ΚΑΙ ΚΟΙΝΟΤΗΤΑ, 2007
TABLE 8.2: QUANTITY AND SALES VALUE OF HAY AND STRAW TO FARMERS BY TYPE, DISTRICT AND COMMUNITY, 2007

Κωδ. Code	Επαρχία Δήμος/Κοινότητα Municipality/Community ¹	Σανός Hay		Άχυρο Straw		Άχυρόπαλες Straw-rolls		
		Ποσότητα (κιλά) Quantity (kilos)	Αξία Value (€) (€) ²	Ποσότητα (κιλά) Quantity (kilos)	Αξία Value (€) (€) ²	Ποσότητα (κιλά) Quantity (kilos)	Αξία Value	
							(€) (€) ²	(€) (€) ²
	ΣΥΝΟΛΟ - T O T A L	61.918.426	6.308.062	782.058	39.251	67.512	1.396.170	2.401.413
1	ΛΕΥΚΩΣΙΑ - LEFKOSIA	12.840.502	1.224.279	115.220	2.409	4.144	447.169	769.130
3	ΑΜΜΟΧΩΣΤΟΣ - AMMOCHOSTOS	3.827.408	365.185	0	0	0	79.852	137.346
4	ΛΑΡΝΑΚΑ - LARNACA	41.977.781	4.377.047	75.385	5.052	8.689	680.635	1.170.692
5	ΛΕΜΕΣΟΣ - LEMESOS	2.460.324	266.350	49.318	2.777	4.777	71.897	123.662
6	ΠΑΦΟΣ - PAFOS	812.411	75.201	542.136	29.013	49.902	116.618	200.583
1	ΛΕΥΚΩΣΙΑ - LEFKOSIA	12.840.502	1.224.279	115.220	2.409	4.144	447.169	769.130
1000	Δήμος Λευκωσίας	0	0	0	0	0	11.820	20.331
1011	Δήμος Έγκομης	0	0	103.158	2.063	3.549	16	27
1012	Δήμος Στροβόλου	272.655	15.262	0	0	0	6.934	11.926
1013	Δήμος Αγλαντζιάς (Αγλαργιά)	393.588	39.576	0	0	0	5.525	9.502
1021	Δήμος Λακατάμειας	219.330	20.055	9.205	230	396	8.524	14.661
1023	Δήμος Λατσιών (Λακκιά)	126.170	14.582	2.381	95	164	460	792
1024	Γέρι	640.216	61.280	476	21	35	21.254	36.556
1100	Σιά	1.745.755	191.845	0	0	0	859	1.477
1101	Μαθιάτης	172.195	17.055	0	0	0	89.827	8.105
1102	Αλάμπρα	568.640	43.670	0	0	0	80.146	6.936
1103	Αγία Βαρβάρα	1.039.041	85.836	0	0	0	507.697	43.081
1104	Κοτσιάτης	459.451	41.140	0	0	0	122.203	8.708
1105	Νήσου	105.063	11.825	0	0	0	0	0
1106	Πέρα Χωριό	831.773	81.933	0	0	0	39.835	4.152
1107	Δήμος Ιδαλιου	471.195	38.841	0	0	0	2.222	76
1108	Λύμπια	1.462.466	149.240	0	0	0	605.459	48.638
1109	Λυθροδόντας & Μονή Προφήτη Ηλία	0	0	0	0	0	190.446	21.292
1120	Ποταμιά	132.360	7.015	0	0	0	251.389	12.172
1208	Μαλούνα	83.320	9.030	0	0	0	155.213	11.478
1209	Κλήρου	0	0	0	0	0	479.765	35.484

(Συν.-Cont'd)

ΠΙΝΑΚΑΣ 8.2(Συν.): ΠΟΣΟΤΗΤΑ ΚΑΙ ΑΞΙΑ ΠΩΛΗΣΕΩΝ ΣΑΝΟΥ ΚΑΙ ΑΧΥΡΟΥ ΣΕ ΓΕΩΡΓΟΚΤΗΝΟΤΡΟΦΟΥΣ ΚΑΤΑ ΕΙΔΟΣ, ΕΠΑΡΧΙΑ ΚΑΙ ΚΟΙΝΟΤΗΤΑ, 2007

TABLE 8.2(Cont'd): QUANTITY AND SALES VALUE OF HAY AND STRAW TO FARMERS BY TYPE, DISTRICT AND COMMUNITY, 2007

Κωδ. Code	Επαρχία Δήμος/Κοινότητα Municipality/Community ¹	Σανός Hay		Αχυρο Straw		Αχυρόμπαλες Straw-rolls		
		Ποσότητα (κιλά) Quantity (kilos)	Αξία Value (€) ²	Ποσότητα (κιλά) Quantity (kilos)	Αξία Value (€) ²	Ποσότητα (κιλά) Quantity (kilos)	Αξία Value (€) ²	
								(€) ²
1210	Αρεδιού	13.331	894	1.537	0	26.662	654	1.125
1211	'Αγιος Ιωάννης (Μαλούντας)	26.980	1.619	2.784	0	163.625	8.086	13.908
1213	Μπισσρό (Περ. Μονή Αγ. Παντελ.)	0	0	0	0	7.142	308	530
1222	Αναλιόντας (Περ. Μονή Αρχ.Μιχ.)	1.270	76	131	0	793.525	34.518	59.372
1223	Καμπιά	10.157	406	699	0	147.437	2.328	4.005
1224	Μαργί	28.567	2.381	4.095	0	0	0	0
1225	Τσέρι	242.184	13.950	23.994	0	119.505	5.848	10.059
1226	Πολιτικό -Μονή Αγ.Ηρακλ.&Φιλάνι	0	0	0	0	230.916	7.608	13.086
1227	Πέρα	53.007	4.183	7.196	0	338.518	13.983	24.052
1228	Επισκοπεϊό	0	0	0	0	462.149	8.026	13.804
1229	Ψιμολόφου	1.675.607	83.368	143.392	0	126.964	4.076	7.010
1230	Εργάτες	5.079	229	393	0	176.956	6.277	10.796
1231	Ανάγεια	0	0	0	0	13.966	460	792
1232	Πάνω Δευτερά	322.171	20.651	35.519	0	342.485	12.044	20.716
1233	Κάτω Δευτερά	11.903	571	983	0	7.142	236	407
1240	'Αγιοι Τριμιθάς	52.690	1.781	3.063	0	315.347	7.618	13.103
1241	Πάλαομέτοχο	0	0	0	0	1.215.363	27.662	47.579
1242	Δένεα	3.333	233	401	0	68.243	1.373	2.361
1243	Κοκκινότριμιθά	1.047.453	64.942	111.700	0	236.629	8.683	14.934
1244	Μάμιναρη	0	0	0	0	280.908	7.456	12.824
1300	Παλαγχόρι Μόρφου	635	19	33	0	0	0	0
1322	Νικητάρι (Περλ. Ασίνου)	52.373	3.142	5.405	0	11.427	435	748
1323	Βυζακιά	0	0	0	0	228.535	7.999	13.758
1324	Αγία Μαρίνα (Ευλιάτου)	0	0	0	0	168.227	5.888	10.127
1326	Κάτω Μονή	19.838	794	1.365	0	14.283	571	983
1327	Ορούντα	25.234	1.238	2.129	0	367.085	13.041	22.430
1330	Ποτάμι	0	0	0	0	624.663	21.149	36.376

(Συν.-Cont'd)

ΠΙΝΑΚΑΣ 8.2(Συν.): ΠΟΣΟΤΗΤΑ ΚΑΙ ΑΞΙΑ ΠΩΛΗΣΕΩΝ ΣΑΝΟΥ ΚΑΙ ΑΧΥΡΟΥ ΣΕ ΓΕΩΓΡΟΚΤΗΝΟΤΡΟΦΟΥΣ ΚΑΤΑ ΕΙΔΟΣ, ΕΠΑΡΧΙΑ ΚΑΙ ΚΟΙΝΟΤΗΤΑ, 2007

TABLE 8.2(Cont'd): QUANTITY AND SALES VALUE OF HAY AND STRAW TO FARMERS BY TYPE, DISTRICT AND COMMUNITY, 2007

Κοδ. Code	Επαρχία Δήμος/Κοινότητα Municipality/Community ¹	Σανός Hay		Άχυρο Straw		Αχυρόμπαλες Straw-rolls		
		Ποσότητα (κιλά) Quantity (kilos)	Αξία Value		Ποσότητα (κιλά) Quantity (kilos)	Αξία Value		
			(£)	(€) ²		(£)	(€) ²	(£)
1360	Ακάκι	63.482	2.223	3.824	0	0	10.433	17.945
1361	Περστερώνα	395.334	22.985	39.535	0	0	11.568	19.897
1362	Αστρομερίτης	0	0	0	0	0	9.556	16.436
1368	Μένικο	66.656	4.602	7.916	0	0	17.862	30.723
1404	Κακοπετριά -Πλατάνια,Αγ.Νικ.Στ.	0	0	0	0	0	1.111	1.911
1405	'Αγιος Θεόδωρος (Σολέας)	0	0	0	0	0	114	197
1406	Γαλάτα	0	0	0	0	0	2.833	4.873
1407	Σινάτορος	0	0	0	0	0	4.866	8.369
1409	Τεμβριά	0	0	0	0	0	2.777	4.777
1412	Φλάσου	0	0	0	0	0	7.935	13.649
3	ΑΜΜΟΧΩΣΤΟΣ - AMMOCHOSTOS	3.827.408	212.317	365.185	0	0	79.852	137.346
3100	Δήμος Αγίας Νάσας -& Αγία Θέκλα	39.676	1.904	3.276	0	0	3.872	6.661
3101	Δήμος Παραλμνίου	52.373	3.015	5.186	0	0	19.884	34.201
3102	Δήμος Δερύνειας-Στροβίλ.&Α.Νικ.	60.308	2.198	3.781	0	0	11.636	20.014
3103	Σωτήρα	56.499	3.277	5.637	0	0	12.606	21.682
3104	Λιοπέτρι	71.893	3.742	6.437	0	0	441	759
3105	Φρέναρος	498.651	25.734	44.262	0	0	4.758	8.184
3110	Αυγόρου (& Μονή 'Αγιος Κενδέας)	1.808.364	101.935	175.328	0	0	17.012	29.260
3111	'Αχνα (Περίλ. Δασάκι)	764.641	44.945	77.306	0	0	7.535	12.961
3114	Αχερίτου-Αγ. Γεώργιος&Βρυσούλες	475.004	25.566	43.973	0	0	2.108	3.625
4	ΛΑΡΝΑΚΑ - LARNACA	41.977.781	2.544.794	4.377.047	75.385	8.689	680.635	1.170.692
4000	Δήμος Λάρνακας	1.606.094	95.959	165.050	75.385	8.689	79.760	137.188
4010	Δήμος Αραδίππου	4.235.598	257.146	442.292	0	0	22.901	39.390
4011	Λιβάδια	448.834	29.943	51.502	0	0	10.941	18.819
4012	Αρομολαξιά	660.371	44.139	75.919	0	0	26.934	46.326
4013	Μενεού	227.742	13.061	22.466	0	0	4.923	8.468

(Συν.-Cont'd)

ΠΙΝΑΚΑΣ 8.2(Συν.): ΠΟΣΟΤΗΤΑ ΚΑΙ ΑΞΙΑ ΠΩΛΗΣΕΩΝ ΣΑΝΟΥ ΚΑΙ ΑΧΥΡΟΥ ΣΕ ΓΕΩΓΡΟΚΤΗΝΟΤΡΟΦΟΥΣ ΚΑΤΑ ΕΙΔΟΣ, ΕΠΑΡΧΙΑ ΚΑΙ ΚΟΙΝΟΤΗΤΑ, 2007

TABLE 8.2(Cont'd): QUANTITY AND SALES VALUE OF HAY AND STRAW TO FARMERS BY TYPE, DISTRICT AND COMMUNITY, 2007

Κωδ. Code	Επαρχία Δήμος/Κοινότητα Municipality/Community ¹	Σανός Hay		Αχυρο Straw		Αχυρόμπαλες Straw-rolls			
		Ποσότητα (κιλά) Quantity (kilos)	Αξία Value		Ποσότητα (κιλά) Quantity (kilos)	Αξία Value			
			(£)	(€) ²		(£)	(€) ²	(£)	(€) ²
4100	Κελλάϊα	176.591	12.462	21.434	0	0	35.867	1.782	3.065
4101	Τρούλλοι	383.717	25.891	44.533	0	0	123.552	3.539	6.087
4102	Βορόκληνη(Ορόκληνη)	202.190	13.747	23.645	0	0	93.160	4.193	7.212
4103	Αβδέλλερó	27.773	2.277	3.917	0	0	0	0	0
4104	Πύλα	199.333	8.126	13.976	0	0	26.821	784	1.348
4105	Ξυλοτύμβου (Περύ.Δεκέλεια)	3.715.839	270.079	464.536	0	0	206.078	5.774	9.931
4106	Ορμίδα	368.386	20.925	35.991	0	0	55.229	1.439	2.476
4107	Ξυλοφάγου	395.429	20.468	35.205	0	0	113.855	6.336	10.897
4110	Κίτι	635.296	35.929	61.798	0	0	1.369.465	60.246	103.623
4111	Περιβόλια	437.264	24.410	41.986	0	0	148.421	6.059	10.422
4112	Τερσεφάνου	0	0	0	0	0	516.743	20.597	35.426
4120	Μαζωτός	4.504.364	308.621	530.828	0	0	1.289.319	59.424	102.209
4121	Αλαμινός	376.893	18.681	32.132	0	0	163.466	8.638	14.858
4122	Αναφαστίδα	1.870.497	111.044	190.996	0	0	248.215	11.373	19.561
4124	Κιβισίλι	131.566	5.459	9.390	0	0	236.947	10.492	18.046
4125	Αλεθρικό	83.003	4.587	7.889	0	0	132.677	6.648	11.435
4126	Κλαυδιά	518.330	28.689	49.345	0	0	642.660	32.252	55.473
4127	Αγγλισίδες	1.765.117	118.445	203.725	0	0	1.148.707	56.120	96.526
4128	Μενόγεια	76.178	1.600	2.752	0	0	66.656	2.238	3.849
4202	Δήμος Αθίνου	15.561.276	898.537	1.545.483	0	0	2.853.198	132.744	228.320
4210	Καλό Χωριό	814.156	54.091	93.037	0	0	687.288	33.101	56.934
4211	Αγία Άννα	0	0	0	0	0	25.393	476	819
4212	Μοσφιλωτή	489.922	23.666	40.706	0	0	0	0	0
4213	Ψευδάς	332.963	8.686	14.940	0	0	202.666	6.767	11.640
4214	Πυργά-Μονή Σταυροβ.&Αγ.Βαρβάρας	61.101	2.063	3.549	0	0	34.915	1.631	2.806
4215	Κόρνος(Περύλ.Μονή Αγίας Θέκλας)	952	57	98	0	0	48.246	1.808	3.109
4300	Zbvt	0	0	0	0	0	38.089	1.463	2.517

(Συν.-Cont'd)

ΠΙΝΑΚΑΣ 8.2(Συν.): ΠΟΣΟΤΗΤΑ ΚΑΙ ΑΞΙΑ ΠΩΛΗΣΕΩΝ ΣΑΝΟΥ ΚΑΙ ΑΧΥΡΟΥ ΣΕ ΓΕΩΡΓΟΚΤΗΝΟΤΡΟΦΟΥΣ ΚΑΤΑ ΕΙΔΟΣ, ΕΠΑΡΧΙΑ ΚΑΙ ΚΟΙΝΟΤΗΤΑ, 2007

TABLE 8.2(Cont'd): QUANTITY AND SALES VALUE OF HAY AND STRAW TO FARMERS BY TYPE, DISTRICT AND COMMUNITY, 2007

Κωδ. Code	Επαρχία Δήμος/Κοινότητα Municipality/Community ¹	Σανός Hay		Άχυρο Straw		Αχυρόμαλας Straw-rolls		
		Ποσότητα (κιλά) Quantity (kilos)	Αξία Value (€) ²	Ποσότητα (κιλά) Quantity (kilos)	Αξία Value (€) ²	Ποσότητα (κιλά) Quantity (kilos)	Αξία Value (€) ²	
								(€)
4301	Μαρί (Περίλ. Βασιλικό)	35.550	2.081	0	0	17.140	495	852
4302	Καλαβασός	0	0	0	0	123.790	4.952	8.517
4303	Τόγνη	320.743	13.591	0	0	153.309	6.353	10.927
4304	Χοροκοστία	143.152	11.328	0	0	63.958	3.614	6.216
4306	Μαρώνι	417.553	16.764	0	0	228.694	7.445	12.805
4307	'Αγιος Θεόδωρος	754.007	42.239	0	0	337.470	14.252	24.513
4309	Κορίνου	0	0	0	0	368.354	18.269	31.422
4312	Κάτω Δρυς	0	0	0	0	94.429	3.872	6.661
5	ΛΕΜΕΣΟΣ - LEMESOS	2.460.324	154.855	49.318	2.777	1.388.526	71.897	123.662
5000	Δήμος Λεμεσού	94.842	7.089	4.126	248	38.914	1.946	3.347
5011	Δήμος Μέσα Γεγονιάς	25.075	1.593	952	57	1.111	70	120
5020	Πάνω Πολεμίδα	7.142	429	0	0	0	0	0
5021	'Υψωνας	60.308	2.187	0	0	35.074	1.757	3.022
5022	Δήμος Κάτω Πολεμιδιών	61.578	2.606	0	0	70.576	3.060	5.263
5100	Παλόδεια	0	0	0	0	31.741	1.174	2.020
5103	Φασούλα	0	0	5.951	321	0	0	0
5109	Λιμνάτης	0	0	595	71	0	0	0
5120	Μουτταγιάκα	62.212	3.618	0	0	0	0	0
5125	Παρεκκλησιά	58.721	5.983	0	0	179.337	13.828	23.784
5127	Μοναγρούλλι	117.442	5.872	5.951	494	0	0	0
5128	Μονή	461.831	32.520	0	0	360.260	16.821	28.932
5129	Πύργος	0	0	0	0	69.830	1.833	3.153
5210	Κολόσσι	34.280	2.287	0	0	0	0	0
5211	Ερήμη	9.998	600	0	0	9.522	1.428	2.457
5212	Επισκοπή	284.717	16.937	0	0	62.847	2.606	4.482
5220	Πραστιό (Αυδήμου)	0	0	0	0	20.473	1.392	2.394

(Συν.-Cont'd)

ΠΙΝΑΚΑΣ 8.2(Συν.): ΠΟΣΟΤΗΤΑ ΚΑΙ ΛΕΙΑ ΠΩΛΗΣΕΩΝ ΣΑΝΟΥ ΚΑΙ ΑΧΥΡΟΥ ΣΕ ΓΕΩΡΓΟΚΤΗΝΟΤΡΟΦΟΥΣ ΚΑΤΑ ΕΙΔΟΣ, ΕΠΑΡΧΙΑ ΚΑΙ ΚΟΙΝΟΤΗΤΑ, 2007

TABLE 8.2(Cont'd): QUANTITY AND SALES VALUE OF HAY AND STRAW TO FARMERS BY TYPE, DISTRICT AND COMMUNITY, 2007

Κοδ. Code	Επαρχία Δήμος/Κοινοότητα Municipality/Community ¹	Σανός Hay		Άχυρο Straw		Αχυρόμπαλες Straw-rolls	
		Ποσότητα (κιλά) Quantity (kilos)	Αξία Value (€) ²	Ποσότητα (κιλά) Quantity (kilos)	Αξία Value (€) ²	Ποσότητα (κιλά) Quantity (kilos)	Αξία Value (€) ²
5221	Παραμάλι	59.990	1.704	0	2.932	0	0
5222	Αυδήμου	955.086	58.665	31.741	100.904	1.587	17.558
5225	Αλέκτορα	88.319	7.267	0	12.499	0	4.475
5227	Πισσούρι	76.496	5.267	0	9.060	0	3.853
5303	Κάτω Κιβίδες	2.285	229	0	393	0	0
5369	Κυπερούνα	0	0	0	0	0	95
6	ΠΑΦΟΣ - PAFOS	812.411	43.722	542.136	75.201	29.013	116.618
6000	Δήμος Πάφου	92.525	6.482	5.872	11.148	294	7.700
6010	Δήμος Γεροσκήπου	38.089	1.984	7.935	3.412	1.587	10.443
6011	Κονιά	0	0	0	0	0	1.190
6012	Άγια Μαρινούδα	0	0	0	0	0	159
6013	Κολώνη (Περλ. Μονή Ανατολικό)	0	0	0	0	0	48
6021	Λέμπα	6.031	452	0	778	0	209
6022	Έμμα	14.283	571	0	983	0	2.381
6025	Μεσόγη	0	0	0	0	0	79
6026	Τάλα (Περ. Μονή Αγίου Νεοφύτου)	0	0	0	0	0	2.500
6100	Κούκλια	47.611	2.016	0	3.467	0	3.741
6101	Μανδριά	34.756	1.111	0	1.911	0	6.434
6104	Τίμη	31.900	1.808	4.761	3.109	190	13.041
6106	Άγια Βαρβάρα	66.656	2.076	0	3.570	0	79
6107	Αναρίτα	0	0	0	0	0	486
6114	Χολέτρια	0	0	0	0	0	914
6120	Τσάδα	3.174	397	5.237	682	405	162
6122	Στρουμπί	13.331	1.427	0	2.454	0	0
6123	Πολέμι	52.373	2.357	0	4.054	0	7.542
6125	Λετούμβου	0	0	952	0	95	421
6128	Λεμόνα	0	0	0	0	0	151

(Συν.-Cont'd)

ΠΙΝΑΚΑΣ 8.2(Συν.): ΠΟΣΟΤΗΤΑ ΚΑΙ ΑΞΙΑ ΠΩΛΗΣΕΩΝ ΣΑΝΟΥ ΚΑΙ ΑΧΥΡΟΥ ΣΕ ΓΕΩΓΡΟΚΤΗΝΟΤΡΟΦΟΥΣ ΚΑΤΑ ΕΙΔΟΣ, ΕΠΑΡΧΙΑ ΚΑΙ ΚΟΙΝΟΤΗΤΑ, 2007

TABLE 8.2(Cont'd): QUANTITY AND SALES VALUE OF HAY AND STRAW TO FARMERS BY TYPE, DISTRICT AND COMMUNITY, 2007

Κωδ. Code	Επαρχία Δήμος/Κοινότητα Municipality/Community ¹	Σανός Hay		Άχυρο Straw		Αχυρόμπαλες Straw-rolls	
		Ποσότητα Quantity (kilos)	Αξία Value		Ποσότητα Quantity (kilos)	Αξία Value	
			(£)	(€) ²		(£)	(€) ²
6129	Χούλου	1.587	127	218	0	0	0
6132	Κάθικας	0	0	0	0	0	1.278
6133	Δήμος Πέγαιας-&Αγ.Γεώργ.Πέγαιας	9.522	571	983	0	0	1.351
6204	Μαμώνια	7.935	317	546	0	0	0
6219	Άγιος Ιωάννης (Περ. Μαλυνάτα)	0	0	0	0	0	273
6220	Αμαργέτη	0	0	0	0	0	2.146
6227	Στατός-Άγιος Φώτιος-&Αμπελίτης	0	0	0	0	0	2.749
6306	Φύτη	0	0	0	11.903	989	1.701
6308	Δρύμου	39.994	2.800	4.815	322.171	13.552	23.309
6310	Σίμου	149.817	10.179	17.508	119.029	8.951	15.396
6315	Φιλούσα (Χρυσοχός)	0	0	0	0	0	30.125
6320	Λυσός-&Αγ.Μερκούρ.&Σταυρός Ψώκ.	0	0	0	0	0	448
6321	Περιστεράνα	0	0	0	0	0	409
6331	Γιόλου	0	0	0	39.676	1.587	603
6332	Πάνω Ακουρδάλεια	0	0	0	9.522	635	1.671
6335	Τέρα	0	0	0	3.492	157	93
6338	Χόλη	31.741	1.984	3.412	0	0	3.243
6340	Καραμουλλήδες	85.701	2.857	4.914	0	0	0
6343	Δήμος Πόλις	9.522	476	819	7.935	397	1.501
6345	Γουδί	12.379	557	958	0	0	3.096
6352	Ίνεια	0	0	0	0	0	1.892
6353	Δρούσια (Περλ. Πιττόκοπος)	63.482	3.174	5.459	0	0	884
6363	Αργάκα	0	0	0	3.174	127	44.735
6365	Αγία Μαρίνα (Χρυσοχός)	0	0	0	0	0	14.751
6368	Στενή	0	0	0	0	0	55
					2.222	29	49

1. Οι ονομασίες των Δήμων και Κοινοτήτων στην Αγγλική παρουσιάζονται στο Παράρτημα 1 μαζί με τον αντίστοιχο κώδικα.

1. The names of Municipalities and Communities in English may be found in Appendix 1 together with their corresponding code.

2. Με βάση τη μέση συναλλαγματική ισοτιμία του 2007.

2. Based on the average exchange rate of 2007.

ΠΙΝΑΚΑΣ 9: ΠΟΣΟΤΗΤΑ ΚΑΙ ΑΞΙΑ ΠΩΛΗΣΕΩΝ ΣΙΤΗΡΩΝ ΣΕ Σ.Π.Ε. ΚΑΤΑ ΕΙΔΟΣ, ΕΠΑΡΧΙΑ ΚΑΙ ΚΟΙΝΟΤΗΤΑ, 2007
 TABLE 9: QUANTITY AND SALES VALUE OF CEREALS TO COOPERATIVES BY TYPE, DISTRICT AND COMMUNITY, 2007

Κοδ. Code	Επαρχία Δήμος/Κοινότητα Municipality/Community ¹	Κριθάρι Barley		Σιτάρι Μαλακό και Σκληρό Soft and Durum Wheat		Σιφονάρι Oats		
		Ποσότητα (κιλώ) Quantity (kilos)	Αξία Value (€) ²	Ποσότητα (κιλώ) Quantity (kilos)	Αξία Value (€) ²	Ποσότητα (κιλώ) Quantity (kilos)	Αξία Value	
							(£)	(€) ²
1	ΣΥΝΟΛΟ - T O T A L	23.783.685	2.252.151	3.803.184	420.684	12.153	20.903	
1	ΛΕΥΚΩΣΙΑ - LEFKOSIA	14.105.332	1.317.638	546.451	55.736	0	0	
3	ΑΜΜΟΧΩΣΤΟΣ - AMMOCHOSTOS	2.108.206	194.577	146.810	16.286	0	0	
4	ΛΑΡΝΑΚΑ - LARNACA	6.493.363	642.027	1.864.552	211.838	5.339	9.183	
5	ΛΕΜΕΣΟΣ - LEMESOS	778.395	72.298	92.593	10.744	0	0	
6	ΠΑΦΟΣ - PAFOS	298.389	25.611	1.152.778	126.080	6.814	11.719	
1	ΛΕΥΚΩΣΙΑ - LEFKOSIA	14.105.332	1.317.638	546.451	55.736	0	0	
1000	Δήμος Λευκωσίας	128.298	12.015	2.623	332	0	0	
1010	Δήμος Αγίου Δομετίου	972	93	1.235	114	0	0	
1011	Δήμος Έγκωμης	300.833	29.760	1.852	185	0	0	
1012	Δήμος Στροβόλου	211.608	19.228	16.975	1.301	0	0	
1013	Δήμος Αγλαντζιάς (Αγλαργιά)	46.098	4.207	0	0	0	0	
1021	Δήμος Ακατάμειας	282.283	26.248	0	0	0	0	
1023	Δήμος Λατσίων (Λακκιά)	39.156	3.656	0	0	0	0	
1024	Γέρι	325.187	29.871	0	0	0	0	
1100	Σιά	29.853	2.777	0	0	0	0	
1101	Μαθάτης	111.775	10.354	0	0	0	0	
1102	Αλάμπα	68.037	6.327	0	0	0	0	
1103	Αγία Βαρβάρα	441.544	41.073	0	0	0	0	
1104	Κοτσιάτης	188.559	17.119	0	0	0	0	
1106	Πέρα Χοριό	62.483	5.844	0	0	0	0	
1108	Λύμπα	33.324	3.010	0	0	0	0	
1120	Ποταμιά	23.605	2.173	0	0	0	0	
1209	Κλήρου	320.467	29.803	33.951	3.565	0	0	
1211	Άγιος Ιωάννης (Μαλούντας)	117.329	10.914	37.809	3.781	0	0	
1222	Αναλιόντας (Περ. Μονή Αρχ.Μιχ.)	437.101	40.650	46.296	4.722	0	0	
1223	Καμπιά	136.629	12.708	0	0	0	0	
1225	Τσέρι	113.718	10.715	0	0	0	0	
1226	Πολιτικό -Μονή Αγ.Ηρακλ.&Φιλάνι	390.169	36.286	0	0	0	0	

(Συν.-Cont'd)

ΠΙΝΑΚΑΣ 9(Συν.): ΠΟΣΟΤΗΤΑ ΚΑΙ ΑΞΙΑ ΠΩΛΗΣΕΩΝ ΣΙΤΗΡΩΝ ΣΕ Σ.Π.Ε. ΚΑΤΑ ΕΙΔΟΣ, ΕΠΑΡΧΙΑ ΚΑΙ ΚΟΙΝΟΤΗΤΑ, 2007
 TABLE 9(Cont'd): QUANTITY AND SALES VALUE OF CEREALS TO COOPERATIVES BY TYPE, DISTRICT AND COMMUNITY, 2007

Κωδ. Code	Επαρχία Δήμος/Κοινότητα Municipality/Community ¹	Κριθάρι Barley		Σιτάρι Μαλακό και Σκληρό Soft and Durum Wheat		Σιφονάρι Oats				
		Ποσότητα (κιλά) Quantity (kilos)	Αξία Value		Ποσότητα (κιλά) Quantity (kilos)	Αξία Value		Ποσότητα (κιλά) Quantity (kilos)	Αξία Value	
			(£)	(€) ²		(£)	(€) ²		(£)	(€) ²
1227	Πέρα	194.113	17.974	30.916	31.944	3.198	5.500	0	0	0
1228	Επισκοπεύο	62.483	5.811	9.995	0	0	0	0	0	0
1229	Ψιμολόφου	71.508	6.526	11.225	0	0	0	0	0	0
1230	Εργάτες	278.950	25.944	44.624	0	0	0	0	0	0
1231	Ανάγεια	19.439	1.808	3.109	0	0	0	0	0	0
1232	Πάνο Δευτερά	107.609	9.821	16.892	0	0	0	0	0	0
1233	Κάτω Δευτερά	11.108	1.033	1.777	0	0	0	0	0	0
1240	Άγιοι Τριμηθιάς	1.029.159	96.091	165.277	5.556	611	1.051	0	0	0
1241	Παλασιμέτοχο	1.875.729	178.016	306.187	0	0	0	0	0	0
1242	Λένεα	146.348	13.646	23.471	0	0	0	0	0	0
1243	Κοκκινοτριμηθιά	391.558	36.234	62.323	3.086	309	531	0	0	0
1244	Μάμιαρη	532.213	49.495	85.131	0	0	0	0	0	0
1302	Άλωνα	4.166	387	666	0	0	0	0	0	0
1322	Νικητάρι (Περλ. Ασίνου)	127.742	11.880	20.434	0	0	0	0	0	0
1323	Βυζακιά	6.943	660	1.134	0	0	0	0	0	0
1324	Άγια Μαρίνα (Ξυλιάτου)	40.267	3.495	6.011	0	0	0	0	0	0
1326	Κάτω Μονή	0	0	0	4.630	463	796	0	0	0
1327	Ορούντα	143.294	13.185	22.679	52.778	5.247	9.025	0	0	0
1329	Κάτω Κουτραφάς (Περλ. Μάνδρες)	13.885	1.291	2.221	0	0	0	0	0	0
1330	Ποτάμι	290.197	27.206	46.795	0	0	0	0	0	0
1360	Ακάτι	1.252.985	117.161	201.516	4.938	531	913	0	0	0
1361	Περσιτερώνα	241.738	22.502	38.704	116.049	12.605	21.680	0	0	0
1362	Αστρομερίτης	970.147	91.886	158.043	13.889	1.458	2.508	0	0	0
1368	Μένικο	1.789.503	166.995	287.232	172.840	17.315	29.781	0	0	0
1404	Κακοπεριά -Πλατάνια,Αγ.Νικ.Στ.	81.922	6.679	11.487	0	0	0	0	0	0
1405	Άγιος Θεόδωρος (Σολέας)	3.471	324	556	0	0	0	0	0	0
1406	Γαλάτα	34.713	3.228	5.553	0	0	0	0	0	0
1407	Σινάορος	158.289	14.765	25.396	0	0	0	0	0	0
1409	Τεμβριά	416.551	38.739	66.631	0	0	0	0	0	0

(Συν.-Cont'd)

ΠΙΝΑΚΑΣ 9(Συν.): ΠΟΣΟΤΗΤΑ ΚΑΙ ΑΞΙΑ ΠΩΛΗΣΕΩΝ ΣΙΤΗΡΩΝ ΣΕ Σ.Π.Ε. ΚΑΤΑ ΕΙΔΟΣ, ΕΠΑΡΧΙΑ ΚΑΙ ΚΟΙΝΟΤΗΤΑ, 2007
TABLE 9(Cont'd): QUANTITY AND SALES VALUE OF CEREALS BY TYPE, DISTRICT AND COMMUNITY, 2007

Κωδ. Code	Επαρχία Δήμος/Κοινότητα Municipality/Community ¹	Κριθάρι Barley		Σιτάρι Μαλακό και Σκληρό Soft and Durum Wheat		Σιφονάρι Oats				
		Ποσότητα Quantity (kilos)	Αξία Value		Ποσότητα Quantity (kilos)	Αξία Value		Ποσότητα Quantity (kilos)	Αξία Value	
			(£)	(€) ²		(£)	(€) ²		(£)	(€) ²
3	ΑΜΜΟΧΩΣΤΟΣ - AMMOCHOSTOS	2.108.206	194.577	334.672	146.810	16.286	28.012	0	0	0
3100	Δήμος Αγίας Νάσας -& Αγία Θέκλα	106.359	9.860	16.959	0	0	0	0	0	0
3101	Δήμος Παραλιμνίου	521.661	48.442	83.320	66.204	7.275	12.512	0	0	0
3102	Δήμος Δερύνειας-Στροβιλ.&Α.Νικ.	448.334	40.694	69.994	6.173	679	1.168	0	0	0
3103	Σωτήρα	440.572	40.800	70.176	25.823	2.865	4.927	0	0	0
3104	Λιοπέτρι	5.748	536	922	0	0	0	0	0	0
3105	Φρέναρος	218.412	20.006	34.410	1.543	201	345	0	0	0
3110	Αγίου (& Μονή 'Αγιος Κενθέας)	268.675	24.919	42.861	20.833	2.250	3.870	0	0	0
3111	'Αρχα (Περλ. Δασάκι)	18.051	1.805	3.105	0	0	0	0	0	0
3114	Αγερίου-Αγ. Γεώργιος&Βρυσούλες	80.394	7.515	12.925	26.235	3.017	5.189	0	0	0
4	ΛΑΡΝΑΚΑ - LARNACA	6.493.363	642.027	1.104.287	1.864.552	211.838	364.361	15.254	5.339	9.183
4000	Δήμος Λάρνακας	1.007.359	112.392	193.315	75.926	8.083	13.903	0	0	0
4010	Δήμος Αραδίππου	292.280	28.378	48.811	78.549	8.327	14.323	0	0	0
4011	Λιβάδια	133.991	12.503	21.506	89.506	9.975	17.158	0	0	0
4012	Δρομολαξιά	578.173	54.817	94.285	49.537	5.671	9.755	0	0	0
4013	Μενεού	149.958	13.863	23.844	32.407	3.565	6.131	0	0	0
4100	Κελλά	13.885	1.250	2.149	0	0	0	0	0	0
4101	Τρούλλοι	72.202	6.859	11.798	80.247	8.426	14.493	0	0	0
4102	Βορόκληνη(Ορόκληνη)	74.979	7.019	12.072	0	0	0	0	0	0
4104	Πύλα	27.770	2.638	4.538	0	0	0	0	0	0
4105	Ξυλοτύμβου (Περλ.Δεκέλεια)	169.397	16.601	28.554	0	0	0	0	0	0
4106	Ορμίδεια	3.471	330	568	0	0	0	0	0	0
4107	Ξυλοφάγου	21.522	2.583	4.442	0	0	0	0	0	0
4110	Κίτρι	316.245	32.280	55.521	216.867	26.310	45.254	0	0	0
4111	Περμβόλια	56.512	5.322	9.154	0	0	0	0	0	0
4112	Τερσεφάνου	111.080	10.219	17.577	0	0	0	0	0	0
4120	Μάζωτος	0	0	0	534.722	62.427	107.375	0	0	0
4121	Αλαμινός	19.522	1.797	3.090	33.951	3.565	6.131	0	0	0
4122	Αναφοτιά	13.191	997	1.715	96.296	11.093	19.079	0	0	0

(Συν.-Cont'd)

ΠΙΝΑΚΑΣ 9(Συν.): ΠΟΣΟΤΗΤΑ ΚΑΙ ΑΞΙΑ ΠΩΛΗΣΕΩΝ ΣΙΤΗΡΩΝ ΣΕ Σ.Π.Ε. ΚΑΤΑ ΕΙΔΟΣ, ΕΠΑΡΧΙΑ ΚΑΙ ΚΟΙΝΟΤΗΤΑ, 2007
 TABLE 9(Cont'd): QUANTITY AND SALES VALUE OF CEREALS BY TYPE, DISTRICT AND COMMUNITY, 2007

Κωδ. Code	Επαρχία Δήμος/Κοινότητα Municipality/Community ¹	Κριθάρι Barley		Σιτάρι Μαλακό και Σκληρό Soft and Durum Wheat		Σιφονάρι Oats				
		Ποσότητα (κιλά) Quantity (kilos)	Αξία Value		Ποσότητα (κιλά) Quantity (kilos)	Αξία Value		Ποσότητα (κιλά) Quantity (kilos)	Αξία Value	
			(£)	(€) ²		(£)	(€) ²		(£)	(€) ²
4124	Κιβισλί	20.828	2.083	3.582	0	0	0	0	0	0
4125	Αλεθρικό	29.159	2.770	4.765	0	0	0	0	0	0
4126	Κλαυδιά	501.944	50.025	86.043	43.210	4.883	8.398	0	0	0
4127	Αγγλισιδες	108.303	11.600	19.951	0	0	0	0	0	0
4128	Μενόγεια	20.828	1.937	3.332	0	0	0	0	0	0
4202	Δήμος Αθένου	1.182.727	114.041	196.150	61.728	6.481	11.148	15.254	5.339	9.183
4210	Καλό Χοριό	809.220	79.768	137.201	340.123	38.867	66.852	0	0	0
4213	Ψευδάς	38.878	3.810	6.553	0	0	0	0	0	0
4214	Πυργά-Μονή Σταυροβ.&Αγ.Βαρβάρας	4.443	467	802	0	0	0	0	0	0
4215	Κόρνος(Περλ.Μονή Αγίας Θέκλας)	13.885	1.291	2.221	0	0	0	0	0	0
4300	Ζόγι	44.988	4.229	7.275	11.883	1.307	2.248	0	0	0
4301	Μαρί (Περλ. Βασιλικό)	13.885	1.291	2.221	0	0	0	0	0	0
4302	Καλαβασός	41.655	3.541	6.090	46.296	4.398	7.565	0	0	0
4303	Τόγγη	100.666	9.143	15.726	28.086	3.174	5.460	0	0	0
4304	Χοροκοιτία	48.598	4.520	7.774	0	0	0	0	0	0
4306	Μαρώνι	261.872	24.696	42.477	37.500	4.474	7.695	0	0	0
4307	'Αγιος Θεόδωρος	0	0	0	7.716	810	1.394	0	0	0
4309	Κοφίνου	148.292	13.927	23.954	0	0	0	0	0	0
4312	Κάτω Δρους	41.655	3.041	5.230	0	0	0	0	0	0
5	ΛΕΜΕΣΟΣ - LEMESOS	778.395	72.298	124.353	92.593	10.744	18.479	0	0	0
5000	Δήμος Λεμεσού	11.386	1.139	1.958	1.543	463	796	0	0	0
5011	Δήμος Μέσα Γαιτονιάς	0	0	0	2.315	244	419	0	0	0
5021	Υψωνας	41.655	3.943	6.783	0	0	0	0	0	0
5125	Παρεκκλησιά	194.390	18.078	31.095	0	0	0	0	0	0
5128	Μονή	194.390	18.023	30.999	0	0	0	0	0	0
5129	Πύργος	52.763	4.618	7.943	69.444	7.986	13.736	0	0	0
5211	Ερήμη	0	0	0	9.259	926	1.593	0	0	0
5212	Επισκοπή	40.267	3.825	6.580	4.630	477	820	0	0	0
5222	Αυδήμου	228.964	21.295	36.628	5.401	648	1.115	0	0	0
5308	Πάγχα	9.720	923	1.588	0	0	0	0	0	0
5369	Κυπερούνα	4.860	453	779	0	0	0	0	0	0

(Συν.-Cont'd)

ΠΙΝΑΚΑΣ 9(Συν.): ΠΟΣΟΤΗΤΑ ΚΑΙ ΑΞΙΑ ΠΩΛΗΣΕΩΝ ΣΙΤΗΡΩΝ ΣΕ Σ.Π.Ε. ΚΑΤΑ ΕΙΔΟΣ, ΕΠΑΡΧΙΑ ΚΑΙ ΚΟΙΝΟΤΗΤΑ, 2007
TABLE 9(Cont'd): QUANTITY AND SALES VALUE OF CEREALS BY TYPE, DISTRICT AND COMMUNITY, 2007

Κωδ. Code	Επαρχία Δήμος/Κοινότητα Municipality/Community ¹	Κριθάρι Barley		Σιτάρι Μαλακό και Σκληρό Soft and Durum Wheat		Σιφονόρι Oats				
		Ποσότητα (κιλά) Quantity (kilos)	Αξία Value		Ποσότητα (κιλά) Quantity (kilos)	Αξία Value		Ποσότητα (κιλά) Quantity (kilos)	Αξία Value	
			(£)	(€) ²		(£)	(€) ²		(£)	(€) ²
6	ΠΑΦΟΣ - PAFOS	298.389	25.611	44.051	126.080	216.858	27.966	6.814	11.719	
6000	Δήμος Πάφου	83.310	6.248	10.747	2.620	4.507	0	0	0	
6010	Δήμος Γεροσκήπτου	6.943	625	1.075	1.543	2.654	0	0	0	
6122	Σφρουμπί	55.540	4.166	7.165	9.352	16.085	0	0	0	
6123	Πολέμι	12.497	1.125	1.934	7.384	12.701	0	0	0	
6129	Χούλλου	0	0	0	617	1.062	0	0	0	
6306	Φύτη	0	0	0	2.647	4.552	0	0	0	
6307	Λάσα	0	0	0	1.165	2.004	0	0	0	
6308	Δρύμου	0	0	0	1.188	2.044	0	0	0	
6310	Σίμου	33.324	3.416	5.875	45.407	78.101	0	0	0	
6315	Φιλούσα (Χρυσοχούς)	0	0	0	1.435	2.469	0	0	0	
6320	Λυσός-&Αγ.Μερκούρ.&Σταυρός Ψάκ.	0	0	0	15.105	25.980	0	0	0	
6321	Περστεριώνα	9.720	778	1.337	849	1.460	0	0	0	
6331	Γιόλου	7.776	661	1.137	1.435	2.469	0	0	0	
6335	Τέρα	0	0	0	5.417	9.317	0	0	0	
6338	Χόλη	0	0	0	636	1.094	0	0	0	
6340	Καφαμουλλήδες	0	0	0	1.744	2.999	0	0	0	
6341	Χρυσού	0	0	0	696	1.197	0	0	0	
6343	Δήμος Πόλις	50.403	4.603	7.917	1.782	3.066	0	0	0	
6344	Νέο Χωριό(Περ.Λουτρά Αφροδίτης)	0	0	0	583	1.004	0	0	0	
6345	Γουδί	0	0	0	1.250	2.150	0	0	0	
6352	Ίνεια	13.885	1.666	2.866	2.932	5.043	22.882	5.339	9.183	
6353	Δρούσεια (Περίλ. Πιπτόκοπος)	0	0	0	7.986	13.736	0	0	0	
6363	Αργάκα	24.993	2.324	3.998	9.301	15.998	0	0	0	
6368	Στενή	0	0	0	3.005	5.168	0	0	0	

1. Οι ονομασίες των Δήμων και Κοινοτήτων στην Αγγλική παρουσιάζονται στο Παράρτημα 1 μαζί με τον αντίστοιχο κώδικα.

1. The names of Municipalities and Communities in English may be found in Appendix 1 together with their corresponding code.

2. Με βάση τη μέση συναλλαγματική ισοτιμία του 2007.

2. Based on the average exchange rate of 2007.

ΠΙΝΑΚΑΣ 10: ΠΟΣΟΤΗΤΑ ΚΑΙ ΑΞΙΑ ΠΩΛΗΣΕΩΝ ΣΙΤΗΡΩΝ ΣΕ ΆΛΛΟΥΣ ΚΑΤΑ ΕΙΔΟΣ, ΕΠΑΡΧΙΑ ΚΑΙ ΚΟΙΝΟΤΗΤΑ, 2007
 TABLE 10: QUANTITY AND SALES VALUE OF CEREALS TO OTHERS BY TYPE, DISTRICT AND COMMUNITY, 2007

Κοδ. Code	Επαρχία Δήμος/Κοινότητα District Municipality/Community ¹	Κριθάρι Barley		Σιτάρι Σκληρό Durum Wheat		Σιφονάρι Oats		Σνός Hay		Αγρόμπαλες Straw-rolls		
		Ποσότητα (τόνοι) Quantity (tons)	Αξία Value (£)	Ποσότητα (τόνοι) Quantity (tons)	Αξία Value (£)	Ποσότητα (τόνοι) Quantity (tons)	Αξία Value (£)	Ποσότητα (τόνοι) Quantity (tons)	Αξία Value (£)	Ποσότητα (τόνοι) Quantity (tons)	Αξία Value (£)	Αξία Value (€) ²
	ΣΥΝΟΛΟ - TOTAL	10.222	1.716.518	4.328	503.242	176	42.398	606	37.196	1.111	55.326	95.161
1	ΛΕΥΚΟΣΙΑ - LEFKOSIA	4.308	718.911	185	22.281	0	0	326	20.121	305	17.142	29.484
3	ΑΜΜΟΧΩΣΤΟΣ - AMMOCHOSTOS	820	136.117	78	8.877	3	732	227	13.161	348	13.355	22.971
4	ΛΑΡΝΑΚΑ - LARNACA	3.662	623.847	2.135	253.071	0	0	53	3.795	406	21.040	36.188
5	ΛΕΜΕΣΟΣ - LEMESOS	236	22.817	40	4.765	0	0	0	119	0	0	0
6	ΠΑΦΟΣ - PAFOS	1.195	198.397	1.889	214.248	173	41.666	0	0	53	3.790	6.519
1	ΛΕΥΚΟΣΙΑ - LEFKOSIA	4.308	718.911	185	22.281	0	0	326	20.121	305	17.142	29.484
1000	Δήμος Λευκωσίας	16	2.637	97	10.986	0	0	0	0	4	133	229
1012	Δήμος Στροβόλου	22	2.666	0	0	0	0	0	0	0	0	0
1013	Δήμος Αργλιαντιάς (Αγλαργιά)	31	2.871	0	0	0	0	0	0	0	0	0
1021	Δήμος Λακατάμειας	65	6.115	0	0	0	0	0	0	0	0	0
1024	Γέρι	204	16.415	0	0	0	0	0	0	0	0	0
1100	Σιά	241	21.656	0	0	0	0	0	0	278	16.664	28.662
1101	Μαθαίτης	67	6.358	0	0	0	0	0	0	0	0	0
1103	Αγία Βαρβάρα	340	31.811	0	0	0	0	0	0	0	0	0
1108	Λύμια	798	75.847	0	0	0	0	0	0	0	0	0
1109	Λυθροδόνας & Μονή Προφήτη Ηλία	240	22.755	0	0	0	0	0	0	0	0	0
1120	Ποταμιά	0	0	0	0	0	0	1	48	0	82	0
1208	Μαλούντα	184	16.913	1	77	0	0	0	0	0	0	0
1209	Κλήρου	42	3.916	0	0	0	0	0	0	0	0	0
1211	'Αγιος Ιωάννης (Μαλούντας)	153	15.315	0	0	0	0	0	0	0	0	0
1222	Αναλιόνας (Περ. Μονή Αρχ.Μιχ.)	708	71.855	0	0	0	0	0	0	0	0	0
1230	Εργάτες	54	5.053	0	0	0	0	0	0	0	0	0
1231	Ανάγεια	11	755	0	0	0	0	0	0	0	0	0
1232	Πάνω Δευτερά	14	1.291	0	0	0	0	0	0	0	0	0
1240	'Αγιοι Τριμυθιάς	0	0	0	0	0	0	0	0	0	0	0
1324	Αγία Μαρίνα (Ευλιάτρου)	39	3.188	0	0	0	0	31	3.012	65	2.027	3.486
1327	Ορούντα	0	0	0	0	0	0	0	0	0	0	0
1330	Ποτάμι	6	522	7	1.134	0	0	0	0	0	0	0
1360	Ακάκι	3	258	20	2.387	0	0	0	0	0	0	0
1361	Περιστερόνα	86	7.949	8	775	0	0	16	397	0	682	841
1368	Μένικο	66	6.248	0	0	0	0	0	0	0	0	0
1404	Κακοπεριά - Πλατάνια, Αγ. Νικ. Στ.	15	1.573	0	0	0	0	0	0	0	0	0

(Συν.-Cont'd)

ΠΙΝΑΚΑΣ 10(Συν.δ): ΠΟΣΟΤΗΤΑ ΚΑΙ ΑΞΙΑ ΠΩΛΗΣΕΩΝ ΣΙΤΗΡΩΝ ΣΕ ΆΛΛΟΥΣ ΚΑΤΑ ΕΙΔΟΣ, ΕΠΑΡΧΙΑ ΚΑΙ ΚΟΙΝΟΤΗΤΑ, 2007
TABLE 10(Cont'd): QUANTITY AND SALES VALUE OF CEREALS TO OTHERS BY TYPE, DISTRICT AND COMMUNITY, 2007

Κωδ. Code	Επαρχία Δήμος/Κοινότητα Municipality/Community ¹	Κριθάρι Barley		Σιτάρι Σκληρό Durum Wheat		Σιφονάρι Oats		Σανός Hay		Αχρόριμπαλες Straw-rolls	
		Ποσότητα (τόνοι) Quantity (tons)	Αξία Value (£) (€) ²	Ποσότητα (τόνοι) Quantity (tons)	Αξία Value (£) (€) ²	Ποσότητα (τόνοι) Quantity (tons)	Αξία Value (£) (€) ²	Ποσότητα (τόνοι) Quantity (tons)	Αξία Value (£) (€) ²	Ποσότητα (τόνοι) Quantity (tons)	Αξία Value (£) (€) ²
1405	Άγιος Θεόδωρος (Σολέας)	9	804	0	0	0	0	0	0	0	0
1406	Γαλάτα	537	56.397	6	903	0	1.553	0	0	1	51
1407	Σινάορος	150	14.996	0	0	0	0	0	0	0	0
1411	Ευρύχου	208	22.910	46	6.019	0	10.352	0	0	0	0
3	ΑΜΜΟΧΩΣΤΟΣ - ΑΜΜΟΧΟΣΤΟΣ	820	79.138	78	8.877	3	732	227	13.161	348	13.355
3100	Άγιος Αγίας Νάσας -& Αγία Θέκλα	14	1.277	0	0	0	0	0	0	0	0
3101	Δήμος Παλαμίου	194	18.271	15	2.302	0	3.960	0	0	47	1.546
3102	Δήμος Δερύνειας-Στροβίλ.&Α.Νικ.	132	13.237	0	0	0	0	0	0	0	0
3103	Σωτήρα	29	2.756	15	1.759	0	3.026	0	0	0	0
3104	Λιοπέτρι	3	255	0	0	0	0	0	0	2	57
3105	Φρέναρος	36	3.489	1	185	0	319	0	0	83	4.158
3110	Αυγόρου (& Μονή Άγιος Κενδέας)	150	14.142	0	0	0	0	0	0	0	0
3111	Άχνα (Περίλ. Δοσάκι)	132	12.927	46	4.630	0	7.963	0	0	19	1.276
3114	Αχρίτου-Άγ. Γεώργιος&Βρυσούλες	130	12.783	0	0	3	732	125	7.727	202	8.902
4	ΛΑΡΝΑΚΑ - LARNACA	3.662	362.702	2.135	253.071	0	435.282	0	3.795	406	21.040
4000	Δήμος Λάρνακας	670	69.521	531	63.549	0	109.305	0	0	70	3.377
4010	Δήμος Αραδίππου	0	0	39	4.630	0	7.963	0	0	5	222
4011	Λιβάδια	18	1.715	44	5.162	0	8.879	0	0	16	648
4012	Δρομολαξιά	190	17.964	46	5.556	0	9.556	0	0	0	0
4013	Μενεού	32	3.051	0	0	0	0	0	0	11	438
4102	Βορόκληνη(Ορόκληνη)	49	4.617	0	0	0	0	0	0	0	0
4104	Πύλα	81	7.640	19	2.060	0	3.544	0	0	0	0
4105	Ξυλοτύμβου (Περίλ.Δεκέλεια)	193	18.164	18	1.907	0	3.281	0	0	0	0
4106	Οριμεία	16	1.486	0	0	0	0	0	0	0	0
4107	Ευλοφάγου	35	3.128	13	1.451	0	2.495	0	0	0	0
4110	Κίτι	113	10.393	309	36.980	0	63.605	0	0	0	0
4111	Περίβδεια	95	8.752	0	0	0	0	0	0	0	0
4112	Τερσεφάνου	55	5.129	0	0	0	0	0	0	0	0
4120	Μαζωτός	97	8.842	134	15.142	0	26.044	0	0	0	0
4121	Αλαμινός	104	9.725	23	2.381	0	4.096	0	0	0	0
4122	Αναφοριτίδα	106	12.455	154	18.127	0	31.178	0	0	43	3.128
4124	Κιβισίλι	81	8.119	40	4.679	0	8.048	0	0	227	14.298
4125	Αλεθρικό	174	16.515	34	3.701	0	6.365	0	0	76	2.057

(Συν.-Cont'd)

ΠΙΝΑΚΑΣ 10(Συν.): ΠΟΣΟΤΗΤΑ ΚΑΙ ΑΞΙΑ ΠΩΛΗΣΕΩΝ ΣΙΤΗΡΩΝ ΣΕ ΆΛΛΟΥΣ ΚΑΤΑ ΕΙΔΟΣ, ΕΠΑΡΧΙΑ ΚΑΙ ΚΟΙΝΟΤΗΤΑ, 2007
TABLE 10(Cont'd): QUANTITY AND SALES VALUE OF CEREALS TO OTHERS BY TYPE, DISTRICT AND COMMUNITY, 2007

Κοδ. Code	Επαρχία District Municipality/Community ¹	Κριθάρι Barley		Σιτάρι Σκληρό Durum Wheat		Σιφονάρι Oats		Σανός Hay		Αχρόμπαλες Straw-rolls		
		Ποσότητα (τόνοι) Quantity (tons)	Αξία Value (£)	Ποσότητα (τόνοι) Quantity (tons)	Αξία Value (£)	Ποσότητα (τόνοι) Quantity (tons)	Αξία Value (£)	Ποσότητα (τόνοι) Quantity (tons)	Αξία Value (£)	Ποσότητα (τόνοι) Quantity (tons)	Αξία Value (£)	Αξία Value (€) ²
4126	Κλαυδιά	212	20.782	19	2.037	0	0	0	0	0	0	0
4127	Αργλισιδες	425	45.379	533	64.247	0	0	0	0	0	0	0
4128	Μενόγεια	0	0	8	892	0	0	0	0	0	0	0
4202	Δήμος Αθιένου	12	1.125	0	0	0	0	0	0	0	0	0
4210	Καλό Χοριό	714	69.045	5	972	0	0	10	667	0	0	0
4211	Αγία Άννα	44	4.132	0	0	0	0	0	0	0	0	0
4215	Κόρνος(Περλ.Μονή Αγίας Θέκλας)	14	1.250	0	0	0	0	0	0	0	0	0
4307	'Αγιος Θεοδόρος	105	11.137	7	710	0	0	0	0	0	0	0
4309	Κορίνου	26	2.638	0	0	0	0	0	0	0	0	0
4312	Κάτω Άνρος	0	0	157	18.889	0	0	0	0	0	0	0
5	ΛΕΜΕΣΟΣ - LEMESOS	236	22.817	40	4.765	0	0	0	119	0	0	0
5000	Δήμος Λεμεσού	0	0	2	540	0	0	0	0	0	0	0
5020	Πάνο Πολεμίδα	8	791	0	0	0	0	0	0	0	0	0
5022	Δήμος Κάτο Πολεμιδιών	16	1.518	12	1.332	0	0	0	0	0	0	0
5100	Παλόδεα	39	4.004	0	0	0	0	0	0	0	0	0
5109	Λιμνάτης	0	0	2	437	0	0	0	0	0	0	0
5128	Μονή	162	15.448	0	0	0	0	0	0	0	0	0
5212	Επισκοπή	11	1.055	0	0	0	0	0	0	0	0	0
5222	Αυδήμου	0	0	25	2.346	0	0	0	0	0	0	0
5224	'Αγιος Θωμάς	0	0	1	111	0	0	0	119	0	0	205
6	ΠΑΦΟΣ - PAFOS	1.195	115.347	1.889	214.248	173	41.666	0	0	53	3.790	6.519
6000	Δήμος Πάφου	64	6.068	213	24.367	6	1.404	0	0	0	0	0
6010	Δήμος Γεροσκήπου	66	5.908	193	20.336	0	0	0	0	0	0	0
6011	Κονιά	76	8.400	0	0	0	0	0	0	0	0	0
6012	Αγία Μαρινούδα	1	167	0	0	0	0	0	0	0	0	0
6021	Λέμπα	17	1.300	0	0	0	0	0	0	0	0	0
6022	'Εμπα	0	0	77	8.873	4	890	0	0	0	0	0
6025	Μεσόγη	139	12.497	0	0	0	0	0	0	0	0	0
6026	Τάλα (Περ. Μονή Αγίου Νεοφύτου)	101	9.325	25	2.815	0	0	0	0	0	0	0
6100	Κούκλια	80	7.770	0	0	0	0	0	0	0	0	0
6101	Μανδριά	137	12.742	225	25.181	0	0	0	0	3	100	172
6104	Τίμη	5	447	31	3.239	0	0	0	0	0	0	0
6106	'Αγία Βαρβάρα	2	167	12	1.235	0	0	0	0	0	0	0

(Συν.-Cont'd)

ΠΙΝΑΚΑΣ 10(Συν.): ΠΟΣΟΤΗΤΑ ΚΑΙ ΑΞΙΑ ΠΩΛΗΣΕΩΝ ΣΙΤΗΡΩΝ ΣΕ ΑΛΛΟΥΣ ΚΑΤΑ ΕΙΔΟΣ, ΕΠΑΡΧΙΑ ΚΑΙ ΚΟΙΝΟΤΗΤΑ, 2007
TABLE 10(Cont'd): QUANTITY AND SALES VALUE OF CEREALS TO OTHERS BY TYPE, DISTRICT AND COMMUNITY, 2007

Κοδ. Code	Επαρχία Δήμος/Κοινότητα Municipality/Community ¹	Κριθάρι Barley		Σιτάρι Σκληρό Durum Wheat		Σιφονάρι Oats		Σιανός Hay		Αχυρόμπαλες Straw-rolls		
		Ποσότητα (τόνοι) Quantity (tons)	Αξία Value (£)	Ποσότητα (τόνοι) Quantity (tons)	Αξία Value (£)	Ποσότητα (τόνοι) Quantity (tons)	Αξία Value (£)	Ποσότητα (τόνοι) Quantity (tons)	Αξία Value (£)	Ποσότητα (τόνοι) Quantity (tons)	Αξία Value (£)	Αξία Value (€) ²
6107	Αναρίτα	101	9.570	16.460	0	0	0	0	0	0	0	0
6114	Χολέτρια	4	350	602	0	0	0	0	0	0	0	0
6115	Αξύλου	36	3.971	6.830	50	5.015	8.627	15	3.661	6.297	0	0
6120	Τσάδα	0	0	0	5	718	1.234	0	0	0	0	0
6121	Κοίλη	0	0	0	3	435	749	0	0	0	0	0
6123	Πολέμι	0	0	0	201	23.071	39.682	0	0	0	0	0
6124	Καλλέπεια (Περλ. Μορόνερο)	0	0	0	2	160	276	0	0	0	0	0
6125	Λετύμβου	46	4.353	7.487	0	0	0	0	0	0	0	0
6128	Λεμόνα	0	0	0	22	2.485	4.273	0	0	0	0	0
6132	Κάθικας	0	0	0	6	556	956	18	5.339	9.183	0	0
6133	Δήμος Πέγειας-&Αγ.Γεώργ. Πέγειας	0	0	0	0	0	0	2	331	569	0	0
6219	'Αγιος Ιωάννης (Περ. Μαλόνια)	6	550	946	0	0	0	0	0	0	0	0
6220	Αμαργέτη	83	10.164	17.482	83	9.583	16.483	0	0	0	0	0
6227	Στατός-Άγιος Φώτιος-&Αιμελίτης	0	0	0	8	887	1.526	0	0	0	0	0
6302	Κανναβιού (Περλ. Μελαμιού)	0	0	0	100	11.535	19.841	0	0	0	0	0
6306	Φύτη	17	1.250	2.149	33	3.409	5.863	0	0	0	0	0
6308	Δρύμου	0	0	0	76	9.390	16.152	0	0	0	0	0
6310	Σίμου	44	5.332	9.171	133	16.211	27.884	16	3.905	6.717	0	0
6315	Φιλούσα (Χρυσοχούς)	6	555	955	75	8.233	14.161	0	0	0	0	0
6320	Λυσός-&Αγ.Μερκούρ.&Σταυρός Ψόκ.	0	0	0	8	849	1.460	0	0	0	0	0
6321	Περιστεριόνα	8	750	1.290	35	3.858	6.636	0	0	0	0	0
6331	Γιόλου	1	111	191	92	10.556	18.156	6	1.220	2.099	49	3.690
6332	Πάνο Ακουρδάεια	0	0	0	8	1.929	3.318	0	0	0	0	0
6341	Χρυσοχού	7	646	1.111	3	349	600	0	0	0	0	0
6343	Δήμος Πόλις	42	3.902	6.711	42	4.691	8.069	0	0	0	0	0
6345	Γουδί	0	0	0	38	4.421	7.605	0	0	0	0	0
6352	Ήνεα	15	1.222	2.102	0	0	0	14	2.705	4.653	0	0
6353	Δρούσα (Περλ. Πιττόκοπος)	0	0	0	1	116	199	0	0	0	0	0
6360	Πελαθούσα -& Μύρμιγκορ & Λίμνη	22	1.777	3.057	0	0	0	93	22.210	38.202	0	0
6363	Αργάκα	68	6.055	10.415	90	9.744	16.759	0	0	0	0	0

1. Οι ονομασίες των Δήμων και Κοινοτήτων στην Αγγλική παρουσιάζονται στο Παράρτημα 1 μαζί με τον αντίστοιχο κώδικα.

1. The names of Municipalities and Communities in English may be found in Appendix 1 together with their corresponding code.

2. Με βάση τη μέση συναλλαγματική ισοτιμία του 2007.

2. Based on the average exchange rate of 2007.

ΠΙΝΑΚΑΣ 11: ΣΥΝΟΛΙΚΕΣ ΚΡΑΤΗΣΕΙΣ ΣΙΤΗΡΩΝ ΑΠΟ ΤΟΥΣ ΠΑΡΑΓΩΓΟΥΣ ΚΑΤΑ ΕΙΔΟΣ, ΕΠΑΡΧΙΑ ΚΑΙ ΚΟΙΝΟΤΗΤΑ, 2007

TABLE 11: TOTAL WITHHOLDINGS BY PRODUCERS BY TYPE, DISTRICT AND COMMUNITY, 2007

(τόνοι-tons)							
Κωδ. Code	Επαρχία Δήμος/Κοινότητα District Municipality/Community ¹	Κριθάρι Barley	Σιτάρι Μαλακό και Σκληρό Soft and Durum Wheat	Σιφονάρι Oats	Σανός Hay	Άχυρο Straw	Άχυρόμπαλες Straw-rolls
	ΣΥΝΟΛΟ - TOTAL	8.681	1.808	254	66.066	609	8.680
1	ΛΕΥΚΩΣΙΑ - LEFKOSIA	3.183	1.328	16	16.752	68	2.460
3	ΑΜΜΟΧΩΣΤΟΣ - AMMOCHOSTOS	403	13	2	3.360	0	444
4	ΛΑΡΝΑΚΑ - LARNACA	3.187	92	76	37.005	11	2.837
5	ΛΕΜΕΣΟΣ - LEMESOS	127	9	17	2.851	13	982
6	ΠΑΦΟΣ - PAFOS	1.780	367	143	6.098	517	1.957
1	ΛΕΥΚΩΣΙΑ - LEFKOSIA	3.183	1.328	16	16.752	68	2.460
1000	Δήμος Λευκωσίας	43	0	0	277	6	71
1010	Δήμος Αγίου Δομετίου	96	0	0	91	0	29
1011	Δήμος Έγκωμης	0	0	0	0	4	3
1012	Δήμος Στροβόλου	69	8	0	351	2	32
1013	Δήμος Αγλαντζιάς (Αγλαγγιά)	86	0	0	508	0	16
1021	Δήμος Λακατάμειας	187	0	0	561	0	146
1023	Δήμος Λατσιών (Λακκιά)	16	0	0	270	10	0
1024	Γέρι	43	0	0	766	10	28
1101	Μαθαίτης	161	2	0	214	0	114
1102	Αλάμπρα	0	0	0	50	0	0
1103	Αγία Βαρβάρα	3	0	0	1.381	0	2
1104	Κοτσιάτης	25	0	0	345	0	42
1105	Νήσου	12	0	0	229	0	10
1106	Πέρα Χωριό	10	0	0	380	0	41
1107	Δήμος Ιδαλίου	14	0	0	1.736	0	5
1108	Λύμπια	246	6	0	4.880	0	324
1109	Λυθροδόνας & Μονή Προφήτη Ηλία	111	0	0	484	0	16
1120	Ποταμιά	18	0	0	444	0	39
1207	Καλό Χωριό (Ορεινής)	11	0	0	7	4	7
1209	Κλήρου	28	1	0	0	0	0
1210	Αρεδιού	176	0	0	185	0	59
1211	Άγιος Ιωάννης (Μαλούντας)	42	1	0	13	13	0
1213	Μιτσερό (Περ. Μονή Αγ. Παντελ.)	0	0	0	0	3	0
1222	Αναλιόντας (Περ. Μονή Αρχ.Μιχ.)	0	0	0	0	3	0
1224	Μαργί	54	0	0	619	0	47
1225	Τσέρι	257	1	0	261	0	76
1226	Πολιτικό -Μονή Αγ.Ηρακλ.&Φιλάνι	28	0	0	117	0	4
1227	Πέρα	35	0	0	56	12	39
1228	Επισκοπειό	83	0	0	3	0	0
1229	Ψιμόλοφου	144	0	0	47	0	115
1230	Εργάτες	42	1	0	28	0	29
1231	Ανάγεια	3	0	0	0	0	0
1232	Πάνω Δευτερά	4	0	0	5	0	6
1240	Άγιοι Τριμιθιάς	74	0	0	26	0	106
1241	Παλαιομέτοχο	398	1	0	56	0	214
1242	Δένεια	3	0	0	0	0	6
1243	Κοκκινοτριμιθιά	213	0	14	251	0	35
1244	Μάμμαρη	0	0	0	45	0	0
1301	Ασκάς	0	0	0	2	0	0
1322	Νικητάρι (Περιλ. Ασίνου)	28	1	0	19	0	37
1323	Βυζακιά	0	5	0	0	0	0

(Συν.-Cont'd)

ΠΙΝΑΚΑΣ 11(Συν.): ΣΥΝΟΛΙΚΕΣ ΚΡΑΤΗΣΕΙΣ ΣΙΤΗΡΩΝ ΑΠΟ ΤΟΥΣ ΠΑΡΑΓΩΓΟΥΣ ΚΑΤΑ ΕΙΔΟΣ, ΕΠΑΡΧΙΑ ΚΑΙ ΚΟΙΝΟΤΗΤΑ, 2007

TABLE 11(Cont'd): TOTAL WITHHOLDINGS BY PRODUCERS BY TYPE, DISTRICT AND COMMUNITY, 2007

Κωδ. Code	Επαρχία Δήμος/Κοινότητα District Municipality/Community ¹	Κριθάρι Barley	Σιτάρι Μαλακό και Σκληρό Soft and Durum Wheat	Σιφονάρι Oats	Σανός Hay	Άχυρο Straw	(τόνοι-tons)
							Άχυρόμπαλες Straw-rolls
1324	Αγία Μαρίνα (Ξυλιάτου)	51	1	0	0	0	221
1326	Κάτω Μονή	0	1	0	0	0	0
1327	Ορούντα	51	24	0	95	0	95
1329	Κάτω Κουτραφάς (Περιλ. Μάνδρες)	14	0	0	0	0	17
1330	Ποτάμι	28	2	0	0	0	0
1360	Ακάκι	96	1.243	0	484	0	27
1361	Περιστερώνα	31	20	0	581	0	11
1362	Αστρομερίτης	52	0	0	0	0	15
1368	Μένικο	32	2	0	275	0	37
1406	Γαλάτα	1	2	0	19	0	0
1407	Σινάορος	14	0	0	4	0	25
1411	Ευρύχου	0	0	0	0	0	44
1412	Φλάσου	49	6	2	587	0	270
3	ΑΜΜΟΧΩΣΤΟΣ - ΑΜΜΟΧΟΣΤΟΣ	403	13	2	3.360	0	444
3100	Δήμος Αγίας Νάπας -& Αγία Θέκλα	5	0	0	0	0	6
3101	Δήμος Παραλιμνίου	30	0	0	30	0	36
3102	Δήμος Δερύνειας-Στροβίλ.&Α.Νικ.	10	0	0	4	0	3
3103	Σωτήρα	62	0	0	303	0	142
3104	Λιοπέτρι	7	0	0	0	0	6
3105	Φρέναρος	111	1	0	389	0	59
3110	Αυγόρου (& Μονή 'Αγιος Κενδέας)	67	0	0	1.182	0	103
3111	'Αχνα (Περιλ. Δασάκι)	25	12	0	1.252	0	33
3114	Αχερίτου-Αγ. Γεώργιος&Βρυσούλες	86	0	2	200	0	55
4	ΛΑΡΝΑΚΑ - LARNACA	3.187	92	76	37.005	11	2.837
4000	Δήμος Λάρνακας	86	0	0	614	0	123
4010	Δήμος Αραδίππου	77	2	3	1.966	0	41
4011	Λιβιάδια	42	2	2	93	0	0
4012	Δρομολαξιά	82	6	1	742	0	157
4013	Μενεού	17	0	0	47	0	14
4100	Κελλιά	52	0	0	716	0	20
4101	Τρούλλοι	38	0	0	2.220	0	75
4102	Βορόκληνη(Ορόκληνη)	0	0	0	150	0	0
4103	Αβδελλερό	0	0	0	582	0	0
4104	Πύλα	23	0	0	56	0	10
4105	Ξυλοτύμβου (Περιλ.Δεκέλεια)	50	0	0	2.092	0	13
4106	Ορμίδεια	8	0	0	207	0	9
4107	Ξυλοφάγου	32	0	0	273	0	31
4110	Κίτι	14	0	0	2.455	0	54
4111	Περιβόλια	21	0	0	17	0	39
4112	Τερσεφάνου	69	0	0	469	0	198
4120	Μαζωτός	77	6	0	370	0	59
4121	Αλαμινός	58	0	1	167	0	81
4122	Αναφωτίδα	61	0	0	940	0	46
4124	Κιβισίλι	48	0	0	193	0	57
4125	Αλεθρικό	66	9	6	1.037	0	76
4126	Κλαυδιά	290	15	1	1.282	0	251
4127	Αγγλισίδες	28	5	0	296	0	10
4128	Μενόγεια	0	0	0	134	0	0

(Συν.-Cont'd)

ΠΙΝΑΚΑΣ 11(Συν.): ΣΥΝΟΛΙΚΕΣ ΚΡΑΤΗΣΕΙΣ ΣΙΤΗΡΩΝ ΑΠΟ ΤΟΥΣ ΠΑΡΑΓΩΓΟΥΣ ΚΑΤΑ ΕΙΔΟΣ, ΕΠΑΡΧΙΑ ΚΑΙ ΚΟΙΝΟΤΗΤΑ, 2007

TABLE 11(Cont'd): TOTAL WITHHOLDINGS BY PRODUCERS BY TYPE, DISTRICT AND COMMUNITY, 2007

Κωδ. Code	Επαρχία Δήμος/Κοινότητα District Municipality/Community ¹	Κριθάρι Barley	Σιτάρι Μαλακό και Σκληρό Soft and Durum Wheat		Σιφονάρι Oats	Σανός Hay	Άχυρο Straw	Άχυρόμπαλες Straw-rolls
4202	Δήμος Αθιένου	478	2		57	15.832	11	165
4210	Καλό Χωριό	362	8		0	885	0	425
4212	Μοσφιλωτή	4	0		0	364	0	2
4213	Ψευδάς	0	0		0	33	0	0
4214	Πυργά-Μονή Σταυροβ.&Αγ.Βαρβάρας	36	0		0	105	0	0
4215	Κόρνος(Περίλ.Μονή Αγίας Θέκλας)	51	0		0	68	0	36
4301	Μαρί (Περίλ. Βασιλικό)	61	8		0	182	0	51
4302	Καλαβασός	69	0		0	86	0	52
4303	Τόχνη	0	0		0	189	0	0
4304	Χοιροκοιτία	46	3		0	133	0	37
4306	Μαρώνι	7	0		3	283	0	0
4307	'Αγιος Θεόδωρος	22	25		0	383	0	45
4308	Σκαρίνου	33	0		0	244	0	22
4309	Κοφίνου	773	0		2	1.030	0	623
4311	Δήμος Πάνω Λευκάρων	6	0		0	71	0	13
5	ΛΕΜΕΣΟΣ - LEMESOS	127	9		17	2.851	13	982
5000	Δήμος Λεμεσού	0	0		0	248	0	0
5011	Δήμος Μέσα Γειτονιάς	0	1		0	0	0	555
5012	Δήμος Αγίου Αθανασίου	0	0		4	0	0	0
5020	Πάνω Πολεμίδα	21	0		0	57	0	21
5021	'Υψωνας	4	7		0	2	0	6
5022	Δήμος Κάτω Πολεμιδιών	26	0		3	1.071	0	20
5107	Απεσιά	0	0		0	0	0	0
5109	Λιμνάτης	0	1		0	0	1	0
5125	Παρεκκλησιά	12	0		0	0	0	0
5126	Πεντάκωμο	0	0		0	90	0	3
5128	Μονή	0	0		0	28	0	0
5129	Πύργος	0	0		0	0	0	21
5138	Επταγώνεια	0	0		0	79	0	0
5210	Κολόσσι	2	0		0	39	0	1
5212	Επισκοπή	1	0		1	0	0	10
5221	Παραμάλι	0	0		0	32	0	0
5222	Αυδήμου	46	0		2	994	0	51
5224	'Αγιος Θωμάς	0	1		0	0	0	0
5225	Αλέκτορα	0	0		2	90	0	95
5226	Ανώγυρα	11	0		0	117	0	58
5227	Πισσούρι	3	0		6	0	0	141
5308	Πάχνα	0	0		0	3	11	0
6	ΠΑΦΟΣ - PAFOS	1.780	367		143	6.098	517	1.957
6000	Δήμος Πάφου	26	19		2	35	9	44
6010	Δήμος Γεροσκήπου	8	8		0	117	28	0
6011	Κονιά	0	0		0	71	0	95
6012	Αγία Μαρινούδα	0	0		0	0	0	76
6014	Αχέλεια	143	0		0	321	0	92
6021	Λέμπα	1	0		1	16	0	5
6022	'Εμπα	0	5		0	0	0	0
6025	Μεσόγη	21	0		0	0	0	1
6100	Κούκλια	319	0		0	224	0	237

(Συν.-Cont'd)

ΠΙΝΑΚΑΣ 11(Συν.): ΣΥΝΟΛΙΚΕΣ ΚΡΑΤΗΣΕΙΣ ΣΙΤΗΡΩΝ ΑΠΟ ΤΟΥΣ ΠΑΡΑΓΩΓΟΥΣ ΚΑΤΑ ΕΙΔΟΣ, ΕΠΑΡΧΙΑ ΚΑΙ ΚΟΙΝΟΤΗΤΑ, 2007

TABLE 11(Cont'd): TOTAL WITHHOLDINGS BY PRODUCERS BY TYPE, DISTRICT AND COMMUNITY, 2007

(τόνοι-tons)							
Κωδ. Code	Επαρχία Δήμος/Κοινότητα District Municipality/Community ¹	Κριθάρι Barley	Σιτάρι Μαλακό και Σκληρό Soft and Durum Wheat	Σιφονάρι Oats	Σανός Hay	Άχυρο Straw	Άχυρόμπαλες Straw-rolls
6101	Μανδριά	1	0	0	16	0	23
6102	Νικόκλεια	0	0	0	105	0	0
6104	Τίμη	1	0	0	31	0	7
6106	'Αγία Βαρβάρα	4	0	0	0	0	12
6107	Αναρίτα	7	0	5	108	0	79
6114	Χολέτρια	0	0	0	448	0	0
6115	Αξύλου	25	0	0	48	0	27
6120	Τσάδα	7	1	0	0	14	0
6121	Κοίλη	2	1	1	3	18	0
6122	Στρουμπί	1	2	0	0	0	0
6123	Πολέμι	1	33	0	0	0	0
6124	Καλλέπεια (Περιλ. Μορόνερο)	28	94	1	3	176	19
6125	Λετύμβου	42	3	13	222	0	27
6129	Χούλου	1	0	0	8	0	14
6132	Κάθικας	0	6	0	0	0	0
6133	Δήμος Πέγειας-&Αγ.Γεώργ.Πέγειας	35	6	0	471	0	20
6200	Πάνω Αρχιμανδρίτα-& Κάτω Αρχιμ.	0	0	0	7	0	3
6201	Φασούλα	0	0	0	43	0	0
6205	'Αγιος Γεώργιος	2	0	0	60	0	0
6206	Σταυροκόννου	0	0	0	36	0	0
6208	Τραχυπέδουλα	6	1	0	0	0	0
6210	Κελοκεδάρα	0	0	0	13	0	0
6227	Στατός-'Αγιος Φώτιος-&Αμπελίτης	21	6	0	29	10	12
6302	Κανναβιού (Περιλ. Μελαμιού)	12	0	0	0	0	0
6306	Φύτη	103	99	16	175	31	0
6307	Λάσα	0	2	0	0	6	24
6308	Δρύμου	0	12	0	0	0	4
6310	Σίμου	22	9	2	1.145	1	85
6315	Φιλούσα (Χρυσοχούς)	0	2	0	0	0	0
6320	Λυσός-&Αγ.Μερκούρ.&Σταυρός Ψώκ.	0	1	0	0	0	0
6321	Περιστερώνα	33	2	0	71	0	95
6331	Γιόλου	1	6	0	13	24	0
6335	Τέρα	0	2	0	0	0	0
6338	Χόλη	0	0	0	0	1	0
6340	Καραμουλλήδες	30	0	21	176	0	3
6341	Χρυσοχού	43	0	1	84	0	30
6343	Δήμος Πόλις	171	14	2	241	0	63
6352	'Ινεια	43	27	6	32	0	32
6353	Δρούσεια (Περιλ. Πιττόκοπος)	382	2	70	1.215	198	708
6360	Πελαθούσα -& Μύρμιγκωφ & Λίμνη	158	0	3	356	0	62
6363	Αργάκα	2	3	0	89	0	0
6365	Αγία Μαρίνα (Χρυσοχούς)	21	0	0	25	0	44
6367	Πομός (Περιλ. Παλιάμπελα)	56	0	0	32	0	5
6368	Στενή	0	0	0	10	0	9

1. Οι ονομασίες των Δήμων και Κοινοτήτων στην Αγγλική παρουσιάζονται στο Παράρτημα 1 μαζί με τον αντίστοιχο κώδικα.

1. The names of Municipalities and Communities in English may be found in Appendix 1 together with their corresponding code.

ΠΙΝΑΚΑΣ 12.1: ΠΟΣΟΤΗΤΑ ΣΙΤΗΡΩΝ ΠΟΥ ΚΡΑΤΗΘΗΚΕ ΑΠΟ ΤΟΥΣ ΠΑΡΑΓΩΓΟΥΣ ΓΙΑ ΚΑΤΑΝΑΛΩΣΗ/ΜΕΤΑΠΟΙΗΣΗ ΚΑΤΑ ΕΙΔΟΣ ΚΑΙ ΕΠΑΡΧΙΑ, 2007

TABLE 12.1: QUANTITY OF CEREALS WITHHELD BY PRODUCERS FOR CONSUMPTION/MANUFACTURE BY TYPE AND DISTRICT, 2007

(κιλά-kilos)

Επαρχία District	Κριθάρι Barley	Σιτάρι Μαλακό και Σκληρό Soft and Durum Wheat	Σανός Hay	Άχυρο Straw	Άχυρόμπαλες Straw-rolls
ΣΥΝΟΛΟ - TOTAL	1.389	1.338.846	19.045	47.770	16.347
ΛΕΥΚΩΣΙΑ - LEFKOSIA	1.389	1.289.494	0	36.343	2.698
ΑΜΜΟΧΩΣΤΟΣ - ΑΜΜΟΧΟΣΤΟΣ	0	0	0	0	1.587
ΛΑΡΝΑΚΑ - LARNACA	0	0	19.045	11.427	952
ΛΕΜΕΣΟΣ - LEMESOS	0	1.497	0	0	11.109
ΠΑΦΟΣ - PAFOS	0	47.855	0	0	0

ΠΙΝΑΚΑΣ 12.2: ΠΟΣΟΤΗΤΑ ΣΙΤΗΡΩΝ ΠΟΥ ΚΡΑΤΗΘΗΚΕ ΑΠΟ ΤΟΥΣ ΠΑΡΑΓΩΓΟΥΣ ΓΙΑ ΣΠΟΡΟ ΚΑΤΑ ΕΙΔΟΣ ΚΑΙ ΕΠΑΡΧΙΑ, 2007

TABLE 12.2: QUANTITY OF CEREALS WITHHELD BY PRODUCERS FOR SEED BY TYPE AND DISTRICT, 2007

(κιλά-kilos)

Επαρχία District	Κριθάρι Barley	Σιτάρι Σκληρό Durum Wheat	Σιφονάρι Oats	Σανός Hay
ΣΥΝΟΛΟ - TOTAL	1.105.457	182.253	99.713	224.393
ΛΕΥΚΩΣΙΑ - LEFKOSIA	410.997	15.741	2.034	21.901
ΑΜΜΟΧΩΣΤΟΣ - ΑΜΜΟΧΟΣΤΟΣ	27.284	10.185	0	0
ΛΑΡΝΑΚΑ - LARNACA	473.480	33.951	63.865	169.164
ΛΕΜΕΣΟΣ - LEMESOS	39.295	1.312	4.322	0
ΠΑΦΟΣ - PAFOS	154.402	121.065	29.492	33.328

ΠΙΝΑΚΑΣ 12.3: ΠΟΣΟΤΗΤΑ ΣΙΤΗΡΩΝ ΠΟΥ ΚΡΑΤΗΘΗΚΕ ΑΠΟ ΤΟΥΣ ΠΑΡΑΓΩΓΟΥΣ ΓΙΑ ΖΩΤΡΟΦΗ ΚΑΤΑ ΕΙΔΟΣ ΚΑΙ ΕΠΑΡΧΙΑ, 2007

TABLE 12.3: QUANTITY OF CEREALS WITHHELD BY PRODUCERS FOR FEEDING STUFF BY TYPE, AND DISTRICT, 2007

(κιλά-kilos)

Επαρχία District	Κριθάρι Barley	Σιτάρι Μαλακό και Σκληρό Soft and Durum Wheat	Σιφονάρι Oats	Σανός Hay	Άχυρο και Άχυρόμπαλες Straw and Straw-rolls
ΣΥΝΟΛΟ - TOTAL	7.573.841	287.090	153.907	65.822.838	9.225.417
ΛΕΥΚΩΣΙΑ - LEFKOSIA	2.770.758	22.454	13.882	16.730.519	2.489.129
ΑΜΜΟΧΩΣΤΟΣ - ΑΜΜΟΧΟΣΤΟΣ	376.076	2.315	2.034	3.360.102	441.962
ΛΑΡΝΑΚΑ - LARNACA	2.713.385	57.562	12.458	36.816.664	2.835.947
ΛΕΜΕΣΟΣ - LEMESOS	87.892	6.612	12.193	2.850.801	983.693
ΠΑΦΟΣ - PAFOS	1.625.729	198.148	113.340	6.064.752	2.474.687

ΜΕΡΟΣ Γ: ΠΑΡΑΡΤΗΜΑΤΑ

PART C: APPENDICES

APPENDIX 1.: LIST OF MUNICIPALITIES AND COMMUNITIES BY DISTRICT

1.1: LIST OF MUNICIPALITIES AND COMMUNITIES BY DISTRICT IN ASCENDING ORDER OF CODING

1.2: LIST OF MUNICIPALITIES AND COMMUNITIES BY DISTRICT IN ALPHABETICAL ORDER

Code	District Municipality / Community	Code	District Municipality / Community
1	LEFKOSIA	1	LEFKOSIA
1000	Lefkosia Municipality	1402	Agia Eirini
1010	Agios Dometios Municipality	1324	Agia Marina (Xyliatou)
1011	Egkomi Municipality	1103	Agia Varvara
1012	Strovolos Municipality	1325	Agioi Iliofotoi
1013	Aglantzia Municipality - Aglangia	1240	Agioi Trimithias
1021	Lakatameia Municipality	1010	Agios Dometios Municipality
1022	Anthoupoli Refugee Housing Est.	1206	Agios Epifanios (Oreinis)
1023	Latsia Municipality (Lakkia)	1414	Agios Epifanios (Soleas)
1024	Geri	1431	Agios Georgios (Lefkas)
1100	Sia	1321	Agios Georgios Kafkallou
1101	Mathiatis	1211	Agios Ioannis (Malountas)
1102	Alampra	1430	Agios Nikolaos (Lefkas)
1103	Agia Varvara	1121	Agios Sozomenos
1104	Kotsiatis	1405	Agios Theodoros (Soleas)
1105	Nisou	1462	Agios Theodoros (Tillirias)
1106	Pera Chorio	1248	Agios Vasileios
1107	Dali Municipality	1013	Aglantzia Municipality - Aglangia
1108	Lympia	1212	Agrokipia
1109	Lythrodontas & Moni Profiti Elia	1360	Akaki
1110	Louroukina	1102	Alampra
1120	Potamia	1308	Alithinou
1121	Agios Sozomenos	1302	Alona
1122	Pyrogi	1455	Ammadies
1132	Mandres	1231	Anageia
1200	Kampi	1222	Analiontas - Incl. Moni Arch.Mic.
1201	Farmakas	1443	Angolemi
1202	Apliki	1022	Anthoupoli Refugee Housing Est.
1203	Lazanias (Incl. Moni Machaira)	1202	Apliki
1204	Gourri	1210	Arediou
1205	Fikardou (Incl.Pyrgos Settling)	1301	Askas
1206	Agios Epifanios (Oreinis)	1362	Astromeritis
1207	Kalo Chorio (Oreinis)	1363	Avlona
1208	Malounta	1107	Dali Municipality
1209	Klirou	1242	Deneia
1210	Arediou	1011	Egkomi Municipality
1211	Agios Ioannis (Malountas)	1228	Episkopeio
1212	Agrokipia	1230	Ergates
1213	Mitsero (Incl. Moni Ag. Pantel.)	1411	Evrychou
1220	Kapedes	1201	Farmakas
1221	Kataliontas	1205	Fikardou (Incl.Pyrgos Settling)
1222	Analiontas - Incl. Moni Arch.Mic.	1412	Flasou
1223	Kampia	1303	Fterikoudi
1224	Margi	1406	Galata
1225	Tseri	1425	Gerakies
1226	Politiko - Moni Ag. Irakl. & Filani	1024	Geri
1227	Pera	1245	Gerolakkos
1228	Episkopeio	1204	Gourri
1229	Psimolofou	1404	Kakopetria - Platania, Ag. Nic. St.
1230	Ergates	1408	Kaliana
1231	Anageia	1207	Kalo Chorio (Oreinis)
1232	Pano Deftera	1424	Kalopanagiotis - Orkontas, I. Lamp.

APPENDIX 1.: LIST OF MUNICIPALITIES AND COMMUNITIES BY DISTRICT

1.1: LIST OF MUNICIPALITIES AND COMMUNITIES BY DISTRICT IN ASCENDING ORDER OF CODING

Code	District Municipality / Community
1233	Kato Deftera
1240	Agioi Trimithias
1241	Palaiometochos
1242	Deneia
1243	Kokkinotrimithia
1244	Mammari
1245	Gerolakkos
1248	Agios Vasileios
1300	Palaichori Morfou
1301	Askas
1302	Alona
1303	Fterikoudi
1304	Polystypos
1305	Lagoudera
1306	Saranti
1307	Livadia
1308	Alithinou
1309	Platanistasa
1310	Palaichori Oreinis
1320	Xyliatos
1321	Agios Georgios Kafkallou
1322	Nikitari (Incl. Asinou)
1323	Vyzakia
1324	Agia Marina (Xyliatou)
1325	Agioi Iliofotou
1326	Kato Moni
1327	Orounta
1328	Pano Koutrafas
1329	Kato Koutrafas (Incl. Mandres)
1330	Potami
1350	Pano Zodeia
1360	Akaki
1361	Peristerona
1362	Astromeritis
1363	Avlona
1364	Katokopia
1366	Masari
1368	Meniko
1400	Spilia
1402	Agia Eirini
1403	Kannavia (Incl. Kapoura)
1404	Kakopetria - Platania, Ag. Nic. St.
1405	Agios Theodoros (Soleas)
1406	Galata
1407	Sinaoros
1408	Kaliana
1409	Temvria
1410	Korakou (Incl. Agroladou)
1411	Evrychou
1412	Flasou
1414	Agios Epifanios (Soleas)
1415	Linou

1.2: LIST OF MUNICIPALITIES AND COMMUNITIES BY DISTRICT IN ALPHABETICAL ORDER

Code	District Municipality / Community
1200	Kampi
1223	Kampia
1427	Kamos
1403	Kannavia (Incl. Kapoura)
1220	Kapedes
1221	Kataliontas
1233	Kato Deftera
1329	Kato Koutrafas (Incl. Mandres)
1326	Kato Moni
1457	Kato Pyrgos
1364	Katokopia
1416	Katydata
1209	Klirou
1464	Kokkina
1243	Kokkinotrimithia
1410	Korakou (Incl. Agroladou)
1104	Kotsiatis
1305	Lagoudera
1021	Lakatameia Municipality
1023	Latsia Municipality (Lakkia)
1203	Lazanias (Incl. Moni Machaira)
1000	Lefkosia Municipality
1415	Linou
1307	Livadia
1110	Louroukina
1108	Lympia
1109	Lythrodontas & Moni Profiti Elia
1208	Malounta
1244	Mammari
1132	Mandres
1224	Margi
1366	Masari
1101	Mathiatis
1368	Meniko
1213	Mitsero (Incl. Moni Ag. Pantel.)
1422	Moutoullas
1421	Mylikouri
1322	Nikitari (Incl. Asinou)
1105	Nisou
1423	Oikos
1327	Orounta
1461	Pachyammos
1300	Palaichori Morfou
1310	Palaichori Oreinis
1241	Palaiometochos
1232	Pano Deftera
1328	Pano Koutrafas
1456	Pano Pyrgos
1350	Pano Zodeia
1420	Pedoulas
1227	Pera
1106	Pera Chorio

APPENDIX 1.: LIST OF MUNICIPALITIES AND COMMUNITIES BY DISTRICT

1.1: LIST OF MUNICIPALITIES AND COMMUNITIES BY DISTRICT IN ASCENDING ORDER OF CODING

1.2: LIST OF MUNICIPALITIES AND COMMUNITIES BY DISTRICT IN ALPHABETICAL ORDER

Code	District Municipality / Community
1416	Katydata
1417	Skouriotissa (Foukasa)
1420	Pedoulas
1421	Mylikouri
1422	Moutoullas
1423	Oikos
1424	Kalopanagiotis - Orkontas, I. Lamp.
1425	Gerakies
1426	Tsakistra (Incl. Moni Kykkou)
1427	Kampos
1430	Agios Nikolaos (Lefkas)
1431	Agios Georgios (Lefkas)
1432	Petra
1443	Angolemi
1450	Variseia
1455	Ammadies
1456	Pano Pyrgos
1457	Kato Pyrgos
1460	Pigenia (Incl. Haleri)
1461	Pachyammos
1462	Agios Theodoros (Tillirias)
1464	Kokkina
3	AMMOCHOSTOS
3100	Agia Napa Municipal. - Ag. Thekla
3101	Paralimni Municipality
3102	Deryneia Munic. - Strovil. & A. Nik.
3103	Sotira
3104	Liopetri
3105	Frenaros
3110	Avgorou (& Moni Agios Kendeas)
3111	Achna (Incl. Dasaki)
3114	Acheritou - Ag. Georgios & Vrysoul.
4	LARNACA
4000	Larnaca Municipality
4010	Aradippou Municipality
4011	Livadia
4012	Dromolaxia
4013	Meneou
4100	Kellia
4101	Troulloi
4102	Voroklini (Oroklini)
4103	Avdellero
4104	Pyla
4105	Xylyotymvou (Incl. Dekeleia)
4106	Ormideia
4107	Xylofagou
4110	Kiti
4111	Perivolia
4112	Tersefanou
4113	Softades
4120	Mazotos
4121	Alaminos

Code	District Municipality / Community
1361	Peristerona
1432	Petra
1460	Pigenia (Incl. Haleri)
1309	Platanistasa
1226	Politiko - Moni Ag. Irakl. & Filani
1304	Polystypos
1330	Potami
1120	Potamia
1229	Psimolofou
1122	Pyrogi
1306	Saranti
1100	Sia
1407	Sinaoros
1417	Skouriotissa (Foukasa)
1400	Spilia
1012	Strovolos Municipality
1409	Temvria
1426	Tsakistra (Incl. Moni Kykkou)
1225	Tseri
1450	Variseia
1323	Vyzakia
1320	Xyliatos
3	AMMOCHOSTOS
3114	Acheritou - Ag. Georgios & Vrysoul.
3111	Achna (Incl. Dasaki)
3100	Agia Napa Municipal. - Ag. Thekla
3110	Avgorou (& Moni Agios Kendeas)
3102	Deryneia Munic. - Strovil. & A. Nik.
3105	Frenaros
3104	Liopetri
3101	Paralimni Municipality
3103	Sotira
4	LARNACA
4211	Agia Anna
4318	Agioi Vavatsinias
4307	Agios Theodoros
4121	Alaminos
4125	Alethriko
4122	Anafotida
4127	Anglisides
4123	Aplanta
4010	Aradippou Municipality
4202	Athienou Municipality
4103	Avdellero
4304	Choirokoitia
4216	Delikipos
4012	Dromolaxia
4302	Kalavasos
4210	Kalo Chorio
4312	Kato Drys
4310	Kato Lefkara
4100	Kellia

APPENDIX 1.: LIST OF MUNICIPALITIES AND COMMUNITIES BY DISTRICT

1.1: LIST OF MUNICIPALITIES AND COMMUNITIES BY DISTRICT IN ASCENDING ORDER OF CODING

Code	District Municipality / Community
4122	Anafotida
4123	Aplanta
4124	Kivisili
4125	Alethriko
4126	Klavdia
4127	Anglisides
4128	Menogeia
4201	Petrofani
4202	Athienou Municipality
4210	Kalo Chorio
4211	Agja Anna
4212	Mosfiloti
4213	Psevdas
4214	Pyrga - Moni Stavrov. & Ag. Varvaras
4215	Kornos (Incl. Moni Agias Theklas)
4216	Delikipos
4217	Kochi
4300	Zygi
4301	Mari (Incl. Vasiliko)
4302	Kalavastos
4303	Tochni
4304	Choirokoitia
4305	Psematismenos
4306	Maroni
4307	Agios Theodoros
4308	Skarinou
4309	Kofinou
4310	Kato Lefkara
4311	Pano Lefkara Municipality
4312	Kato Drys
4313	Vavla (Incl. Moni Agiou Mina)
4314	Lageia
4315	Ora (Incl. Drapia and Parsata)
4316	Melini
4317	Odou
4318	Agioi Vavatsinias
4319	Vavatsinia
5	LEMESOS
5000	Lemesos Municipality
5011	Mesa Geitonia Municipality
5012	Agios Athanasios Municipality
5013	Germasogeia Municipality
5020	Pano Polemidia
5021	Ypsonas
5022	Kato Polemidia Municipality
5100	Palodeia
5101	Paramytha & Moni Panagias Evang.
5102	Spitali
5103	Fasoula
5104	Mathikoloni
5105	Gerasa
5106	Apsiou

1.2: LIST OF MUNICIPALITIES AND COMMUNITIES BY DISTRICT IN ALPHABETICAL ORDER

Code	District Municipality / Community
4110	Kiti
4124	Kivisili
4126	Klavdia
4217	Kochi
4309	Kofinou
4215	Kornos (Incl. Moni Agias Theklas)
4314	Lageia
4000	Larnaca Municipality
4011	Livadia
4301	Mari (Incl. Vasiliko)
4306	Maroni
4120	Mazotos
4316	Melini
4013	Meneou
4128	Menogeia
4212	Mosfiloti
4317	Odou
4315	Ora (Incl. Drapia and Parsata)
4106	Ormideia
4311	Pano Lefkara Municipality
4111	Perivolia
4201	Petrofani
4305	Psematismenos
4213	Psevdas
4104	Pyla
4214	Pyrga - Moni Stavrov. & Ag. Varvaras
4308	Skarinou
4113	Softades
4112	Tersefanou
4303	Tochni
4101	Troulloi
4319	Vavatsinia
4313	Vavla (Incl. Moni Agiou Mina)
4102	Voroklini (Oroklini)
4107	Xylofagou
4105	Xylotymvou (Incl. Dekeleia)
4300	Zygi
5	LEMESOS
5305	Agios Amvrosios
5012	Agios Athanasios Municipality
5340	Agios Dimitrios
5310	Agios Georgios
5361	Agios Ioannis
5143	Agios Konstantinos
5316	Agios Mamas
5142	Agios Pavlos
5360	Agios Theodoros
5306	Agios Therapon
5224	Agios Thomas
5124	Agios Tychon
5367	Agridia
5366	Agros

APPENDIX 1.: LIST OF MUNICIPALITIES AND COMMUNITIES BY DISTRICT

1.1: LIST OF MUNICIPALITIES AND COMMUNITIES BY DISTRICT IN ASCENDING ORDER OF CODING

Code	District Municipality / Community
5107	Apesia
5108	Korfi
5109	Limnatis
5110	Kapileio
5120	Mouttagiaka
5121	Armenochori
5122	Foinikaria
5123	Akrounta
5124	Agios Tychon
5125	Parekklesia
5126	Pentakomo
5127	Monagroulli
5128	Moni
5129	Pyrgos
5130	Asgata (Inc. Metalleia Plateies)
5131	Vasa (Kellakiou)
5132	Sanida
5133	Prastio (Kellakiou)
5134	Klonari
5135	Vikla
5136	Kellaki & Moni Zoodochou Pigis
5137	Akapnou
5138	Eptagoneia
5140	Dierona
5141	Arakapas
5142	Agios Pavlos
5143	Agios Konstantinos
5144	Sykopetra
5145	Louvaras
5146	Kalo Chorio (Incl. Athrakos)
5147	Zoopigi
5200	Akrotiri & Moni Agiou Nikolaou
5201	Asomatos (Incl. Fasouri)
5202	Tserkezoï
5203	Trachoni
5210	Kolossi
5211	Erimi
5212	Episkopi
5213	Kantou
5214	Sotira - Symvoulos & Sterakovou
5220	Prastio (Avdimou)
5221	Paramali
5222	Avdimou
5223	Platanisteia
5224	Agios Thomas
5225	Alektora
5226	Anogyra
5227	Pissouri
5300	Souni - Zanakia
5302	Alassa
5303	Kato Kivides
5304	Pano Kivides

1.2: LIST OF MUNICIPALITIES AND COMMUNITIES BY DISTRICT IN ALPHABETICAL ORDER

Code	District Municipality / Community
5137	Akapnou
5200	Akrotiri & Moni Agiou Nikolaou
5123	Akrounta
5302	Alassa
5225	Alektora
5226	Anogyra
5107	Apesia
5106	Apsiou
5141	Arakapas
5121	Armenochori
5322	Arsos
5130	Asgata (Inc. Metalleia Plateies)
5201	Asomatos (Incl. Fasouri)
5222	Avdimou
5368	Chandria
5140	Dierona
5320	Dora
5311	Doros
5364	Dymes
5212	Episkopi
5138	Eptagoneia
5211	Erimi
5103	Fasoula
5352	Foini (Incl. Moni Trooditissas)
5122	Foinikaria
5105	Gerasa
5013	Germasogeia Municipality
5321	Gerovasa (Trozena)
5146	Kalo Chorio (Incl. Athrakos)
5343	Kaminaria
5213	Kantou
5110	Kapileio
5354	Kato Amiantos
5303	Kato Kivides
5362	Kato Mylos
5350	Kato Platres (Tornarides)
5022	Kato Polemidia Municipality
5136	Kellaki & Moni Zoodochou Pigis
5323	Kissousa
5134	Klonari
5331	Koilani
5210	Kolossi
5108	Korfi
5317	Kouka
5369	Kyperounta
5312	Lancia
5000	Lemesos Municipality
5345	Lemithou
5109	Limnatis
5307	Lofou
5145	Louvaras
5324	Malia

APPENDIX 1.: LIST OF MUNICIPALITIES AND COMMUNITIES BY DISTRICT

1.1: LIST OF MUNICIPALITIES AND COMMUNITIES BY DISTRICT IN ASCENDING ORDER OF CODING

Code	District Municipality / Community
5305	Agios Amvrosios
5306	Agios Therapon
5307	Lofou
5308	Pachna
5310	Agios Georgios
5311	Doros
5312	Laneia
5313	Silikou
5314	Monagri & Moni Panagias Amasgou
5315	Trimiklini
5316	Agios Mamas
5317	Kouka
5318	Moniatis - Mesa Pot., Saittas, Fyl.
5320	Dora
5321	Gerovasa (Trozena)
5322	Arsos
5323	Kissousa
5324	Malia
5325	Vasa (Koilaniou)
5326	Vouni
5327	Pera Pedi
5328	Mandria
5329	Potamiou
5330	Omodos
5331	Koilani
5340	Agios Dimitrios
5341	Palaiomylos
5342	Prodrimos (Incl. Trikoukia)
5343	Kaminaria
5344	Treis Elies
5345	Lemithou
5350	Kato Platres (Tornarides)
5351	Pano Platres (Incl. Troodos)
5352	Foini (Incl. Moni Trooditissas)
5354	Kato Amiantos
5360	Agios Theodoros
5361	Agios Ioannis
5362	Kato Mylos
5363	Potamitissa
5364	Dymes
5365	Pelendri (Incl. Kardama)
5366	Agros
5367	Agridia
5368	Chandria
5369	Kyperounta
6	PAFOS
6000	Pafos Municipality
6010	Geroskipou Municipality
6011	Konia
6012	Agia Marinouda
6013	Koloni (Incl. Moni Anatoliko)
6014	Acheleia

1.2: LIST OF MUNICIPALITIES AND COMMUNITIES BY DISTRICT IN ALPHABETICAL ORDER

Code	District Municipality / Community
5328	Mandria
5104	Mathikoloni
5011	Mesa Geitonia Municipality
5314	Monagri & Moni Panagias Amasgou
5127	Monagroulli
5128	Moni
5318	Moniatis - Mesa Pot., Saittas, Fyl.
5120	Mouttagiaka
5330	Omodos
5308	Pachna
5341	Palaiomylos
5100	Palodeia
5304	Pano Kivides
5351	Pano Platres (Incl. Troodos)
5020	Pano Polemidia
5221	Paramali
5101	Paramytha & Moni Panagias Evang.
5125	Parekklesia
5365	Pelendri (Incl. Kardama)
5126	Pentakomo
5327	Pera Pedi
5227	Pissouri
5223	Platanisteia
5329	Potamiou
5363	Potamitissa
5220	Prastio (Avdimou)
5133	Prastio (Kellakiou)
5342	Prodrimos (Incl. Trikoukia)
5129	Pyrgos
5132	Sanida
5313	Silikou
5214	Sotira - Symvoulos & Sterakovou
5300	Souni - Zanakia
5102	Spitali
5144	Sykopetra
5203	Trachoni
5344	Treis Elies
5315	Trimiklini
5202	Tserkezoi
5131	Vasa (Kellakiou)
5325	Vasa (Koilaniou)
5135	Vikla
5326	Vouni
5021	Ypsonas
5147	Zoopigi
6	PAFOS
6014	Acheleia
6365	Agia Marina (Chrysochous)
6221	Agia Marina (Kelokedaron)
6012	Agia Marinouda
6106	Agia Varvara
6301	Agios Dimitrianos

APPENDIX 1.: LIST OF MUNICIPALITIES AND COMMUNITIES BY DISTRICT

1.1: LIST OF MUNICIPALITIES AND COMMUNITIES BY DISTRICT IN ASCENDING ORDER OF CODING

1.2: LIST OF MUNICIPALITIES AND COMMUNITIES BY DISTRICT IN ALPHABETICAL ORDER

Code	District Municipality / Community	Code	District Municipality / Community
6020	Chlorakas	6205	Agios Georgios
6021	Lempa	6219	Agios Ioannis (Incl. Malounta)
6022	Empa	6369	Agios Isidoros
6023	Tremithousa	6218	Agios Nikolaos (Incl. Peravasa)
6024	Mesa Chorio	6130	Akoursos
6025	Mesogi	6220	Amargeti
6026	Tala (Inc. Moni Agiou Neofytou)	6311	Anadiou
6027	Kissonerga	6107	Anarita
6100	Kouklia	6355	Androlikou
6101	Mandria	6363	Argaka
6102	Nikokleia	6217	Arminou
6103	Souskiou	6111	Armou
6104	Timi	6231	Asprogia
6106	Agia Varvara	6115	Axylou
6107	Anarita	6020	Chlorakas
6108	Foinikas	6114	Choletria
6110	Marathounta	6338	Choli
6111	Armou	6129	Choulou
6112	Episkopi	6341	Chrysochou
6113	Nata	6353	Drouseia (Incl. Pittokopos)
6114	Choletria	6308	Drymou
6115	Axylou	6116	Eledio
6116	Eledio	6022	Empa
6120	Tsada	6112	Episkopi
6121	Koili	6313	Evretou
6122	Stroumpi	6223	Faleia
6123	Polemi	6201	Fasoula
6124	Kallepeia (Incl. Moronero)	6315	Filousa (Chrysochous)
6125	Letymvou	6216	Filousa (Kelokedaron)
6126	Pitargou (Incl. Kato Panagia)	6108	Foinikas
6127	Kourdaka	6306	Fyti
6128	Lemona	6224	Galataria
6129	Choulou	6010	Geroskipou Municipality
6130	Akoursos	6364	Gialia
6132	Kathikas	6331	Giolou
6133	Pegeia Mun. & Ag. Georg. Pegeias	6345	Goudi
6200	Pano Archimandrita & Kato Arch.	6352	Ineia
6201	Fasoula	6124	Kallepeia (Incl. Moronero)
6202	Mousere	6302	Kannaviou (Incl. Melamiou)
6203	Maronas	6340	Karamoullides
6204	Mamonia	6132	Kathikas
6205	Agios Georgios	6334	Kato Akourdaleia
6206	Stavrokonnou	6350	Kato Arodes
6207	Prastio	6213	Kedares
6208	Trachypedoula	6210	Kelokedara
6210	Kelokedara	6212	Kidasi
6211	Salamiou	6316	Kios (Istinjo)
6212	Kidasi	6027	Kissonerga
6213	Kedares	6121	Koili
6214	Mesana	6225	Koilinea
6215	Praitori	6013	Koloni (Incl. Moni Anatoliko)
6216	Filousa (Kelokedaron)	6011	Konia

APPENDIX 1.: LIST OF MUNICIPALITIES AND COMMUNITIES BY DISTRICT

1.1: LIST OF MUNICIPALITIES AND COMMUNITIES BY DISTRICT IN ASCENDING ORDER OF CODING

Code	District Municipality / Community
6216	Filousa (Kelokedaron)
6217	Arminou
6218	Agios Nikolaos (Incl. Peravasa)
6219	Agios Ioannis (Incl. Malounta)
6220	Amargeti
6221	Agia Marina (Kelokedaron)
6222	Pentalia
6223	Faleia
6224	Galataria
6225	Koilinea
6226	Vretsia
6227	Statos - Agios Fotios & Ampelitis
6228	Lapithiou
6229	Mamountali
6230	Pano Panagia - Moni Chryso. & Agia
6231	Asprogia
6300	Psathi
6301	Agios Dimitrianos
6302	Kannaviou (Incl. Melamiou)
6303	Thrinia (Drinia)
6304	Milia
6305	Kritou Marottou
6306	Fyti
6307	Lasa
6308	Drymou
6310	Simou
6311	Anadiou
6312	Sarama
6313	Evretou
6314	Trimithousa
6315	Filousa (Chrysochous)
6316	Kios (Istinjo)
6317	Zacharia
6318	Meladeia
6319	Melandra
6320	Lysos - Ag.Merkour. & Stavros Pso.
6321	Peristerona
6330	Theletra
6331	Giolou
6332	Pano Akourdaleia
6333	Miliou - Moni Agion Anargyron
6334	Kato Akourdaleia
6335	Tera
6336	Kritou Tera
6337	Skoulli
6338	Choli
6339	Loukrounou
6340	Karamoullides
6341	Chrysochou
6343	Polis Municipality
6344	Neo Chorio (In. Loutra Afroditis)
6345	Goudi

1.2: LIST OF MUNICIPALITIES AND COMMUNITIES BY DISTRICT IN ALPHABETICAL ORDER

Code	District Municipality / Community
6011	Konia
6100	Kouklia
6127	Kourdaka
6305	Kritou Marottou
6336	Kritou Tera
6361	Kynousa
6228	Lapithiou
6307	Lasa
6128	Lemona
6021	Lempa
6125	Letymvou
6370	Livadi
6339	Loukrounou
6320	Lysos - Ag.Merkour. & Stavros Pso.
6362	Makounta
6204	Mamonia
6229	Mamountali
6101	Mandria
6110	Marathounta
6203	Maronas
6318	Meladeia
6319	Melandra
6024	Mesa Chorio
6214	Mesana
6025	Mesogi
6304	Milia
6333	Miliou - Moni Agion Anargyron
6202	Mousere
6113	Nata
6366	Nea Dimmata
6344	Neo Chorio (In. Loutra Afroditis)
6102	Nikokleia
6000	Pafos Municipality
6200	Pano Archimandrita & Kato Arch.
6351	Pano Arodes
6230	Pano Panagia - Moni Chryso. & Agia
6332	Pano Akourdaleia
6133	Pegeia Mun. & Ag. Georg. Pegeias
6360	Pelathousa - Mirmigkof & Limni
6222	Pentalia
6321	Peristerona
6126	Pitargou (Incl. Kato Panagia)
6123	Polemi
6343	Polis Municipality
6367	Pomos (Incl. Paliampela)
6215	Praitori
6207	Prastio
6300	Psathi
6211	Salamiou
6312	Sarama
6310	Simou
6337	Skoulli

APPENDIX 1.: LIST OF MUNICIPALITIES AND COMMUNITIES BY DISTRICT

**1.1: LIST OF MUNICIPALITIES AND
COMMUNITIES BY DISTRICT IN
ASCENDING ORDER OF CODING**

Code	District Municipality / Community
6350	Kato Arodes
6351	Pano Arodes
6352	Ineia
6353	Drouseia (Incl. Pittokopos)
6355	Androlikou
6360	Pelathousa - Mirmigkof & Limni
6361	Kynousa
6362	Makounta
6363	Argaka
6364	Gialia
6365	Agia Marina (Chrysochous)
6366	Nea Dimmata
6367	Pomos (Incl. Paliampela)
6368	Steni
6369	Agios Isidoros
6370	Livadi

**1.2: LIST OF MUNICIPALITIES AND
COMMUNITIES BY DISTRICT IN
ALPHABETICAL ORDER**

Code	District Municipality / Community
6103	Souskiou
6227	Statos - Agios Fotios & Ampelitis
6206	Stavrokonnou
6368	Steni
6122	Stroumpi
6026	Tala (Inc. Moni Agiou Neofytou)
6335	Tera
6330	Theletra
6303	Thrinia (Drinia)
6104	Timi
6208	Trachypedoula
6023	Tremithousa
6314	Trimithousa
6120	Tsada
6226	Vretsia
6317	Zacharia



ΚΥΠΡΙΑΚΗ ΔΗΜΟΚΡΑΤΙΑ
ΣΤΑΤΙΣΤΙΚΗ ΥΠΗΡΕΣΙΑ

ΚΛΑΔΟΣ ΓΕΩΡΓΙΚΩΝ ΣΤΑΤΙΣΤΙΚΩΝ
ΤΗΛΕΦΩΝΑ: 22602213, 22605124
ΦΑΞ: 22602770

Το περιεχόμενο του ερωτηματολογίου
είναι **ΕΜΠΙΣΤΕΥΤΙΚΟ** και η παροχή
στοιχείων **ΥΠΟΧΡΕΩΤΙΚΗ**
(Νόμος 15(1)2000)

ΕΡΕΥΝΑ ΠΑΡΑΓΩΓΗΣ ΣΙΤΗΡΩΝ ΓΙΑ ΤΟ ΕΤΟΣ 2007

ΕΡΩΤΗΜΑΤΟΛΟΓΙΟ

Δήμος/Κοινότητα: _____

--	--	--	--	--	--	--	--	--	--

Αύξων Αρ. Ερωτηματολογίου στο Δήμο/Κοινότητα:

--	--	--	--

Αρ.ερωτηματολογίου Απογραφής

--	--	--	--	--	--	--	--	--	--

Αλλαγή Δήμου / Κοινότητας

Ναι

1

Όχι

2



Γενικές πληροφορίες για την έρευνα

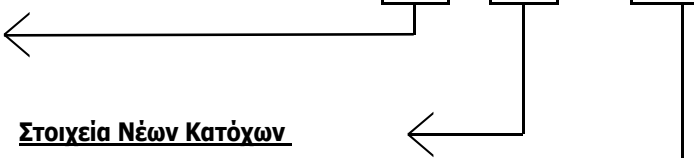
1. Η έρευνα διεξάγεται με βάση τον περί Στατιστικής Νόμο καθώς και σχετικό κανονισμό της Ε.Ε. και καλύπτει τα σιτηρά.
2. Σκοπός της έρευνας είναι η εξακρίβωση στοιχείων: α) για τα χαρακτηριστικά της εκμετάλλευσης, β) για τις καλλιεργηθείσες εκτάσεις με βάση το είδος των σιτηρών γ) την ολική παραγωγή των καλλιεργειών και πως διανέμεται αυτή και τις τιμές που εξασφαλίζει ο καλλιεργητής.
3. Περίοδος αναφοράς της έρευνας είναι 1η Οκτωβρίου 2006 - 30 Σεπτεμβρίου 2007.
4. Οι εκτάσεις γράφονται σε δεκάρια με ένα δεκαδικό ψηφίο.

ΚΑΤΑΣΤΑΣΗ ΛΕΙΤΟΥΡΓΙΑΣ ΤΗΣ ΕΚΜΕΤΑΛΛΕΥΣΗΣ

Ο κάτοχος της εκμετάλλευσης παραμένει ο ίδιος;

ΝΑΙ	ΟΧΙ	ΔΕΝ ΕΓΙΝΕ
1	2	3
<input type="checkbox"/>	<input type="checkbox"/>	<input type="checkbox"/>

(Πήγαινε στην επόμενη σελίδα)



Στοιχεία Νέων Κατόχων

	<u>1</u>	<u>2</u>	<u>3</u>
Επίθετο	<input type="text"/>	<input type="text"/>	<input type="text"/>
Όνομα	<input type="text"/>	<input type="text"/>	<input type="text"/>
ΑΤ	<input type="text"/>	<input type="text"/>	<input type="text"/>
Διεύθυνση	<input type="text"/>	<input type="text"/>	<input type="text"/>
ΤΤ	<input type="text"/>	<input type="text"/>	<input type="text"/>
Δήμος/Κοινότητα	<input type="text"/>	<input type="text"/>	<input type="text"/>
Τηλ	<input type="text"/>	<input type="text"/>	<input type="text"/>
Κινητό	<input type="text"/>	<input type="text"/>	<input type="text"/>
Εταιρεία	<input type="text"/>	<input type="text"/>	<input type="text"/>
Σχέση με προηγούμενο κάτοχο	<input type="text"/>	<input type="text"/>	<input type="text"/>

- | | | | |
|------------|-------------------|-------------------|--------------------|
| 1. Σύζυγος | 3. Εγγόνι | 5. Άλλος συγγενής | 7. Ενοικιαστής |
| 2. Παιδί | 4. Γονέας/Πεθερός | 6. Αγοραστής | 8. Δεν καθορίστηκε |

ΛΟΓΟΙ ΠΟΥ ΔΕΝ ΚΑΤΑΓΡΑΦΗΚΕ Ο ΚΑΤΟΧΟΣ ΤΗΣ ΕΚΜΕΤΑΛΛΕΥΣΗΣ:

←

- | | | |
|---|---------------------------------------|--|
| 1. Είναι πολυάσχολος | 5. Εγκατέλειψε την εκμετάλλευση | 9. Απεβίωσε (Προσωρινά δεν ασχολείται κανένας άλλος) |
| 2. Αρνείται να δώσει στοιχεία | 6. Άλλαξε την χρήση της εκμετάλλευσης | 10. Λείπει στο Εξωτερικό |
| 3. Δεν μπορεί να δώσει στοιχεία (Άρρωστος) | 7. Είναι άγνωστος | 11. Εγκατελειμμένο σπίτι |
| 4. Δεν ασχολείται προσωρινά | 8. ΧΓΓ < 1 δεκάριο | 12. Άγνωστος Λόγος |

ΓΙΑ ΕΠΙΣΗΜΗ ΧΡΗΣΗ

Μετά από διερεύνηση να διαγραφεί ο δεκαψήφιος του ερωτηματολογίου λόγω διπλογραφίας με τον πιο κάτω δεκαψήφιο:

Ελέγχθηκε από: _____

Υπογραφή _____

ΣΤΟΙΧΕΙΑ ΚΑΤΟΧΟΥ ΚΑΙ ΧΑΡΑΚΤΗΡΙΣΤΙΚΑ ΕΚΜΕΤΑΛΛΕΥΣΗΣ

Αριθμός κάρτας

1

Υπάρχουν αλλαγές στα στοιχεία του κατόχου;

Ναι

Όχι

A ΣΤΟΙΧΕΙΑ ΚΑΤΟΧΟΥ ΤΗΣ ΕΚΜΕΤΑΛΛΕΥΣΗΣ

Επώνυμο

Όνομα

Πατρώνυμο

Έτος γέννησης

Αρ. πολιτικής ταυτότητας

Επωνυμία

(αν η εκμετάλλευση δεν είναι ατομική)

Διεύθυνση κατοικίας του κατόχου

Οδός

Αριθμός

Ταχ. Κώδικας

Τηλέφωνο

B ΧΑΡΑΚΤΗΡΙΣΤΙΚΑ ΕΚΜΕΤΑΛΛΕΥΣΗΣ

Η εκμετάλλευση είναι: Ατομική Εταιρική Δημόσιο ή ΝΠΔΔ Άλλης μορφής

Αριθμός δήλωσης στον Οργανισμό Αγροτικών Πληρωμών

Είναι η εκμετάλλευση εγγεγραμμένη στο Φ.Π.Α. ; Ναι Όχι

Αν είναι εγγεγραμμένη

Αρ. Μητρώου Φ.Π.Α.

Έχετε άλλη επιχείρηση που είναι εγγεγραμμένη στο Φ.Π.Α.; Ναι Όχι

Είδος	Κώδικας	Καλλιεργηθείσα έκταση 2005-2006 (δεκάρια)
1	2	3
Κριθάρι	101	'
Σιτάρι σκληρό	102	'
Σιτάρι μαλακό	103	'
Σιφονάρι	104	'

Καλλιεργηθείσα έκταση για σπόρο 2006-2007 (δεκάρια)	
Αρδευθείσα	Μη αρδευθείσα
4	5
'	'
'	'
'	'
'	'

Καλλιεργηθείσα έκταση για σανό 2006-2007 (δεκάρια)	
Αρδευθείσα	Μη αρδευθείσα
6	7
'	'
'	'
'	'
'	'

Χρήση σπόρου	
Ποσότητα σπόρου (κιλ/δεκάριο)	Τιμή/τόνο (λίρες)
8	9
'	'
'	'
'	'
'	'

Είδος	Κώδικας	Ολική παραγωγή 2007 (τόνοι)
1	2	10
Κριθάρι	101	
Σιτάρι σκληρό	102	
Σιτάρι μαλακό	103	
Σιφονάρι	104	
Σανός	105	
Άχυρο	106	
Άχυρόμαλας	107	

Πωλήσεις σε γεωργούς-κτηνοτρόφους		
Ποσότητα (τόνοι)	Τιμή πώλησης ανά τόνο (λίρες)	Συνολική αξία πωλήσεων (λίρες)
11	12	13

Πωλήσεις σε Σ.Π.Ε.		
Ποσότητα (τόνοι)	Τιμή πώλησης ανά τόνο (λίρες)	Συνολική αξία πωλήσεων (λίρες)
14	15	16

Πωλήσεις σε άλλους		
Ποσότητα (τόνοι)	Τιμή πώλησης ανά τόνο (λίρες)	Συνολική αξία πωλήσεων (λίρες)
17	18	19

ΕΚΤΑΣΕΙΣ ΚΑΙ ΠΑΡΑΓΩΓΗ ΣΙΤΗΡΩΝ ΓΙΑ ΤΟ ΕΤΟΣ 2007

Αριθμός κάρτας

2

Είδος	Κώδικας	Κρατήσεις από παραγωγό για			Απώλειες (τόνοι)	Τελικό Απόθεμα 30/9/07 (τόνοι)	Αρχικό απόθεμα 1/10/06 (τόνοι)
		Κατανάλωση-μεταποίηση (τόνοι)	Σπόρο (τόνοι)	Ζωοτροφή (τόνοι)			
1	2	20	21	22	23	24	25
Κριθάρι	101						
Σιτάρι σκληρό	102						
Σιτάρι μαλακό	103						
Σιφονάρι	104						
Σανός	105						
Άχυρο	106						
Αχυρόμπαλες	107						

Το άθροισμα των σπηλών 10+25 πρέπει να είναι ίσο με το άθροισμα των σπηλών 11+14+17+20+21+22+23+24. Σε περίπτωση που δεν είναι ίσο, να διευκρινίζονται οι λόγοι.

ΠΑΡΑΤΗΡΗΣΕΙΣ

(Να καταχωρηθούν οποιεσδήποτε πληροφορίες, διευκρινίσεις και σχόλια που αφορούν τα στοιχεία ή τη συμπλήρωση του ερωτηματολογίου)

.....

.....

.....

.....

.....

.....

.....

.....

.....

.....

.....

.....

.....

.....

.....

.....

.....

.....

.....

.....

.....

.....

Όνομα προσώπου που έδωσε τα στοιχεία

Ημερομηνία Υπογραφή Απογραφέα

ΓΙΑ ΕΠΙΣΗΜΗ ΧΡΗΣΗ

Ελέγχθηκε από Ημερομηνία

Εξετάστηκε από Ημερομηνία

Μηχανογραφήθηκε από Ημερομηνία

