




ΚΥΠΡΙΑΚΗ ΔΗΜΟΚΡΑΤΙΑ  
REPUBLIC OF CYPRUS

ΣΤΑΤΙΣΤΙΚΕΣ ΣΙΤΗΡΩΝ  
CEREALS STATISTICS  
2008



---

*ΣΤΑΤΙΣΤΙΚΗ ΥΠΗΡΕΣΙΑ*  
*STATISTICAL SERVICE*

---

Γεωργικές Στατιστικές • Σειρά II • Αρ. Έκθεσης 6  
Agricultural Statistics • Series II • Report No. 6

Διατίθεται από το Τυπογραφείο της Κυπριακής Δημοκρατίας  
Obtainable from the Printing Office of the Republic of Cyprus

**Τιμή/Price: €6,50**



## ΠΡΟΛΟΓΟΣ

Η έκθεση αυτή παρουσιάζει τα αποτελέσματα της Έρευνας Σιτηρών 2008. Τα στοιχεία αναφέρονται στις καλλιεργηθείσες εκτάσεις, τη χρήση του σπόρου, τα αποθέματα και την παραγωγή και διανομή των σιτηρών.

Η Έρευνα κάλυψε κατόχους γεωργικής έκτασης με σιτηρά στις ελεύθερες περιοχές της Κύπρου, δηλαδή, εξαιρούμενης της κατεχόμενης από τα τούρκικα στρατεύματα περιοχής από το 1974.

Η Έρευνα στοχεύει στην εξακρίβωση λεπτομερών στοιχείων για τις γεωργικές εκμεταλλεύσεις με σιτηρά στην Κύπρο σε σχέση με τη διακατοχή της γης, τις εκτάσεις, την παραγωγή και τις τιμές των σιτηρών.

Τα αποτελέσματα της Έρευνας ταξινομήθηκαν και παρουσιάζονται στο σύνολο της ελεύθερης Κύπρου, καθώς επίσης και κατά επαρχία, δήμο και κοινότητα.

Εκφράζω τις ευχαριστίες και την εκτίμηση μου προς όλους όσους συνέβαλαν στην ομαλή διεξαγωγή της Έρευνας και ιδιαίτερα προς τους σιτοπαραγωγούς για τη συνεργασία τους στην παροχή των αναγκαίων στοιχείων. Εκφράζω επίσης, την εκτίμηση μου σε όλο το μόνιμο και έκτακτο προσωπικό που έλαβε μέρος στην Έρευνα, ιδιαίτερα δε, στον κ. Π. Σιάλο που είχε τη γενική ευθύνη της συλλογής των στοιχείων, στην κα. Ι. Κούλλουρου, υπεύθυνη και συντονίστρια της έρευνας, στην κα. Α. Αλεξάνδρου για την ενδελεχή ανάλυση των στοιχείων και την ετοιμασία της έκθεσης αυτής και στον κ. Δ. Πιτυρή για τη γενική επίβλεψη και καθοδήγηση του έργου. Ευχαριστίες απευθύνω επίσης στην κα. Ε. Χατζημάμα για τη συμβολή της στην επεξεργασία του κειμένου και στην κα. Ε. Πατσία για την ηλεκτρονική επεξεργασία της έκθεσης.

Γ. Χρ. Γεωργίου  
Διευθυντής  
Στατιστικής Υπηρεσίας

Νοέμβριος 2009

## PREFACE

This report presents the results of the Survey on Cereals 2008. It covers cultivated areas with cereals, seed use, stocks and production and distribution of cereals.

The Survey covered all the holders of agricultural area with cereals in the Government controlled area of Cyprus, i.e. excluding the part of the country occupied by Turkish military forces since 1974.

The Survey aims to provide detailed data on agricultural holdings with cereals in Cyprus in relation to land tenure, cultivated areas, production and prices.

The results of the Survey are classified and presented at the level of the whole government controlled area of the country, as well as at the level of administrative districts, municipalities and communities.

I wish to express my sincere thanks and appreciation to all those who contributed to the smooth conduct of the Survey, and particularly, to the farmers for their cooperation in supplying the necessary data. My appreciation is also extended to all the permanent and casual personnel taking part in the Survey, especially to Mr. P. Shalos who had the overall responsibility of data collection, to Ms. I. Koullourou, responsible and general coordinator of the Survey, to Ms. L. Alexandrou, for the detailed analysis of the Survey data and the preparation of this report and to Mr. D. Pitiris for the general supervision and guidance of the project. Thanks are also extended to Ms. E. Hadjimama for her contribution to the text of this report and to Ms. E. Patsia for the electronic processing of the publication.

G. Chr. Georgiou  
Director  
Statistical Service

November 2009



<u>ΠΕΡΙΕΧΟΜΕΝΑ</u>	<u>Σελίδα</u> <u>Page</u>	<u>CONTENTS</u>
Πρόλογος	3	Preface
Περιεχόμενα	5	Contents
<b><u>ΜΕΡΟΣ Α:</u></b> <b><u>ΕΙΣΑΓΩΓΗ ΚΑΙ ΚΥΡΙΑ</u></b> <b><u>ΑΠΟΤΕΛΕΣΜΑΤΑ</u></b>		
1. ΕΙΣΑΓΩΓΗ	11	1. INTRODUCTION
1.1 Σκοπός της Έρευνας	11	1.1 Objective of Survey
1.2 Κάλυψη της Έρευνας	11	1.2 Survey Coverage
1.3 Χρόνος αναφοράς των στοιχείων	11	1.3 Reference period
1.4 Συλλογή στοιχείων	11	1.4 Collection of data
1.5 Ταξινόμηση αποτελεσμάτων της Έρευνας	12	1.5 Classification of Survey results
1.6 Εμπιστευτικότητα στοιχείων	12	1.6 Confidentiality of data
2. ΑΝΑΛΥΣΗ ΤΩΝ ΚΥΡΙΟΤΕΡΩΝ ΑΠΟΤΕΛΕΣΜΑΤΩΝ	13	2. ANALYSIS OF MAIN RESULTS
2.1 Εκμεταλλεύσεις και γεωργική έκταση	13	2.1 Holdings and agricultural area
2.2 Εκτάσεις Σιτηρών	13	2.2 Areas with Cereals
2.3 Άρδευση	14	2.3 Irrigation
2.4 Χρήση και Αξία σπόρου	15	2.4 Usage and Value of seed
2.5 Παραγωγή Σιτηρών	15	2.5 Production of Cereals
2.6 Πωλήσεις Σιτηρών	16	2.6 Sales of Cereals
2.7 Κρατήσεις Σιτηρών από παραγωγούς	17	2.7 Withholdings of Cereals by producers
3. ΟΡΙΣΜΟΙ ΟΡΩΝ ΤΗΣ ΕΡΕΥΝΑΣ	18	3. DEFINITIONS OF SURVEY TERMS
3.1 Γεωργική Εκμετάλλευση	18	3.1 Agricultural Holding
3.2 Γεωγραφική θέση της εκμετάλλευσης	18	3.2 Geographical location of the holding
3.3 Κάτοχος	18	3.3 Holder
3.4 Νομική υπόσταση του κατόχου	18	3.4 Legal status of holder
3.5 Άρδευση	19	3.5 Irrigation
3.6 Μονάδες μέτρησης της έκτασης	19	3.6 Units of area measurement
3.7 Νομισματική μονάδα και Συναλλαγματικές ισοτιμίες	19	3.7 Currency unit used and Exchange rates
3.8 Χρήση συμβόλων	19	3.8 Symbols used
<b><u>ΜΕΡΟΣ Β:</u></b> <b><u>ΠΙΝΑΚΕΣ ΣΤΟΙΧΕΙΩΝ</u></b>		
<b><u>Συνοπτικός Πίνακας</u></b>		
1. Έκταση σιτηρών για σπόρο και για σανό, κατά είδος και επαρχία, 2008	23	1. Area with cereals for seed and hay, by type and district, 2008
<b><u>PART B:</u></b> <b><u>DATA TABLES</u></b>		
<b><u>Summary Table</u></b>		

<u>Εκτάσεις Σιτηρών</u>	<u>Σελίδα</u> <u>Page</u>	<u>Areas with Cereals</u>
2. Καλλιεργηθείσες εκτάσεις σιτηρών για σπόρο, κατά είδος, επαρχία και κοινότητα, 2008	24	2. Cultivated areas with cereals for seed by type, district and community, 2008
3. Αρδευθείσες και μη αρδευθείσες εκτάσεις σιτηρών για σπόρο, κατά είδος, επαρχία και κοινότητα, 2008	28	3. Irrigated and not irrigated areas with cereals for seed by type, district and community, 2008
4. Καλλιεργηθείσες εκτάσεις σιτηρών για σανό κατά είδος, επαρχία και κοινότητα, 2008	35	4. Cultivated areas with cereals for hay by type, district and community, 2008
5. Αρδευθείσες και μη αρδευθείσες εκτάσεις σιτηρών για σανό, κατά είδος, επαρχία και κοινότητα, 2008	39	5. Irrigated and not irrigated areas with cereals for hay by type, district and community, 2008
<u>Χρήση και Αξία σπόρου</u>		
6.1 Συνολική ποσότητα και αξία σπόρου κριθαριού που χρησιμοποιήθηκε για παραγωγή σπόρου κατά επαρχία, 2008	45	6.1 Total quantity and value of barley seed used for seed production by district, 2008
6.2 Συνολική ποσότητα και αξία σπόρου σιταριού σκληρού και μαλακού που χρησιμοποιήθηκε για παραγωγή σπόρου κατά επαρχία, 2008	45	6.2 Total quantity and value of durum and soft wheat seed used for seed production by district, 2008
6.3 Συνολική ποσότητα και αξία σπόρου σιφωναριού που χρησιμοποιήθηκε για παραγωγή σπόρου κατά επαρχία, 2008	45	6.3 Total quantity and value of oat seed used for seed production by district, 2008
7.1 Συνολική ποσότητα και αξία σπόρου κριθαριού που χρησιμοποιήθηκε για παραγωγή σανού κατά επαρχία, 2008	46	7.1 Total quantity and value of barley seed used for hay production by district, 2008
7.2 Συνολική ποσότητα και αξία σπόρου σιταριού σκληρού και μαλακού που χρησιμοποιήθηκε για παραγωγή σανού κατά επαρχία, 2008	46	7.2 Total quantity and value of durum and soft wheat seed used for hay production by district, 2008
7.3 Συνολική ποσότητα και αξία σπόρου σιφωναριού που χρησιμοποιήθηκε για παραγωγή σανού κατά επαρχία, 2008	46	7.3 Total quantity and value of oat seed used for hay production by district, 2008
<u>Παραγωγή Σιτηρών</u>		
8. Αποθέματα και χρήση της συνολικής παραγωγής σιτηρών κατά είδος, 2008	47	8. Stocks and use of total production of cereals by type, 2008
9. Παραγωγή σιτηρών κατά είδος, επαρχία και κοινότητα, 2008	48	9. Production of cereals by type, district and community, 2008
10. Παραγωγή σανού και άχυρου κατά επαρχία και κοινότητα, 2008	50	10. Production of hay and straw by district and community, 2008
<u>Production of Cereals</u>		

<u>Πωλήσεις Σιτηρών</u>	<u>Σελίδα</u> <u>Page</u>	<u>Sales of Cereals</u>
11.1 Ποσότητα και αξία πωλήσεων σιτηρών σε γεωργοκτηνοτρόφους κατά είδος, 2008	53	11.1 Quantity and sales value of cereals to farmers by type, 2008
11.2 Ποσότητα και αξία πωλήσεων σιτηρών σε Σ.Π.Ε κατά είδος, 2008	53	11.2 Quantity and sales value of cereals to cooperatives by type, 2008
11.3 Ποσότητα και αξία πωλήσεων σιτηρών σε άλλους κατά είδος, 2008	53	11.3 Quantity and sales value of cereals to others by type, 2008
12. Ποσότητα και αξία πωλήσεων σιτηρών σε γεωργοκτηνοτρόφους κατά είδος, επαρχία και κοινότητα, 2008	54	12. Quantity and sales value of cereals to farmers by type, district and community, 2008
13. Ποσότητα και αξία πωλήσεων σανού και άχυρου σε γεωργοκτηνοτρόφους κατά επαρχία και κοινότητα, 2008	55	13. Quantity and sales value of hay and straw to farmers by type, district and community, 2008
14. Ποσότητα και αξία πωλήσεων σιτηρών σε Σ.Π.Ε κατά είδος, επαρχία και κοινότητα, 2008	57	14. Quantity and sales value of cereals to cooperatives by type, district and community, 2008
15. Ποσότητα και αξία πωλήσεων σιτηρών σε άλλους κατά είδος, επαρχία και κοινότητα, 2008	58	15. Quantity and sales value of cereals to others by type, district and community, 2008
 <u>Κρατήσεις από παραγωγούς</u>		
16. Συνολικές κρατήσεις σιτηρών από τους παραγωγούς κατά είδος, επαρχία και κοινότητα, 2008	60	16. Total withholdings by producers by type, district and community, 2008
17.1 Ποσότητα σιτηρών που κρατήθηκε από τους παραγωγούς για κατανάλωση/μεταποίηση κατά είδος και επαρχία, 2008	63	17.1 Quantity of cereals withheld by producers for consumption/manufacture by type, district and community, 2008
17.2 Ποσότητα σιτηρών που κρατήθηκε από τους παραγωγούς για σπόρο κατά είδος και επαρχία, 2008	63	17.2 Quantity of cereals withheld by producers for seed by type, district and community, 2008
17.3 Ποσότητα σιτηρών που κρατήθηκε από τους παραγωγούς για ζωτροφή κατά είδος και επαρχία, 2008	63	17.3 Quantity of cereals withheld by producers for feeding stuff by type, district and community, 2008
 <u>ΜΕΡΟΣ Γ:</u> <u>ΠΑΡΑΡΤΗΜΑΤΑ</u>		
1. Κατάλογος δήμων και κοινοτήτων κατά επαρχία στην Αγγλική γλώσσα	67	1. List of municipalities and communities by district in English
2. Ερωτηματολόγιο Έρευνας Σιτηρών, 2008	76	2. Questionnaire of Cereals Survey 2008 (in Greek)
 <u>PART C:</u> <u>APPENDICES</u>		





**ΜΕΡΟΣ Α: ΕΙΣΑΓΩΓΗ ΚΑΙ ΚΥΡΙΑ ΑΠΟΤΕΛΕΣΜΑΤΑ**

**PART A: INTRODUCTION AND MAIN RESULTS**



## **1. ΕΙΣΑΓΩΓΗ**

### **1.1 Σκοπός της Έρευνας**

Η Έρευνα Σιτηρών 2008 είχε σκοπό την εξακρίβωση στοιχείων για τις εκτάσεις, την παραγωγή και τις τιμές των σιτηρών που παράγονται από γεωργικές εκμεταλλεύσεις στην Κύπρο, τα οποία στοιχεία θεωρούνται απαραίτητα για σκοπούς αξιολόγησης των εξελίξεων και των τάσεων στον τομέα αυτό.

### **1.2 Κάλυψη της Έρευνας**

Η Έρευνα κάλυψε άνω του 95% των κατόχων γεωργικής έκτασης με σιτηρά στις ελεύθερες περιοχές της Κύπρου, δηλαδή στις περιοχές που ελέγχονται από την Κυβέρνηση της Κυπριακής Δημοκρατίας. Το πλαίσιο δειγματοληψίας προέρχεται από το μητρώο της Απογραφής Γεωργίας 2003. Το δείγμα είναι στρωματοποιημένο κατά γεωγραφική περιοχή και κατηγορία προϊόντων και επιλέγεται με πιθανότητες σε αναλογία με το μέγεθος κάθε μονάδας (το μέγεθος αντιστοιχεί στην έκταση κάθε μονάδας όπως υπολογίστηκε κατά την Απογραφή 2003).

Η απογραφόμενη μονάδα ήταν η γεωργική εκμετάλλευση που καλλιεργά σιτηρά, η οποία καθορίστηκε ως η υπό ενιαία διαχείριση τεχνικοοικονομική μονάδα, που παράγει σιτηρά. Για τις ανάγκες της έρευνας, μια τέτοια μονάδα θεωρείται ως εκμετάλλευση και απογράφεται μόνο αν χρησιμοποιεί έκταση γης ίση ή μεγαλύτερη από ένα (1) δεκάριο.

### **1.3 Χρόνος αναφοράς των στοιχείων**

Η περίοδος αναφοράς της Έρευνας ήταν η 1<sup>η</sup> Οκτωβρίου 2007 μέχρι 30 Σεπτεμβρίου 2008.

### **1.4 Συλλογή στοιχείων**

Η Έρευνα Σιτηρών 2008 πραγματοποιήθηκε την περίοδο από τις 13 Οκτωβρίου 2008 μέχρι τις αρχές Μαρτίου 2009. Η συλλογή των στοιχείων έγινε από απογραφείς με προσωπικές συνεντεύξεις με τους κατόχους των εκμεταλλεύσεων.

Τα στοιχεία που συλλέγηκαν στην Έρευνα αφορούσαν τα χαρακτηριστικά των κατόχων εκμεταλλεύσεων (διεύθυνση, ηλικία, νομική υπόστα-

## **1. INTRODUCTION**

### **1.1 Objective of the Survey**

The Survey on Cereals 2008 aimed at deriving data on the areas, production and prices of cereals produced by agricultural holdings in Cyprus, which are considered necessary for the evaluation of the developments and trends in this sector over time.

### **1.2 Survey Coverage**

The Survey covered more than 95% of the holders of agricultural land with cereals in the Government controlled area of Cyprus (i.e. the area not occupied by the Turkish forces). The sampling frame was provided by the Census of Agriculture 2003. The sample is stratified by agricultural region and product group and holdings are selected with PPS (Probability Proportional to Size), the size being the area of every unit as it was estimated for each holding in the frame, in the Agricultural Census of 2003.

The unit of enumeration was the agricultural holding with cereals, which was defined as the technical-economical unit under single management that produces cereals. For the purpose of the Survey, a unit of this type is considered to be a holding and is enumerated only if it has agricultural area equal or greater than one (1) decare.

### **1.3 Reference period**

The reference period of the Survey was the period from 1<sup>st</sup> October 2007 up to 30<sup>th</sup> September 2008.

### **1.4 Collection of data**

The Survey on Cereals 2008 was conducted during the period from 13<sup>th</sup> October 2008 up to the beginning of March 2009. The data were collected by enumerators through personal interviews with the holders.

The information collected during the Survey related to the characteristics of the holders (address, age, legal status, etc.), land tenure, the ar-

ση, κ.α.), τη μορφή διακατοχής, τις εκτάσεις των σιτηρών (αρδευθείσες και μη), εκτάσεις για σανό, τη χρήση σπόρου, την παραγωγή σιτηρών, τα αποθέματα, όπως και τις τιμές πώλησης σε γεωργούς και κτηνοτρόφους και τιμές πώλησης στις Σ.Π.Ε.

### **1.5 Ταξινόμηση αποτελεσμάτων της Έρευνας**

Τα στοιχεία από την Έρευνα έχουν πινακοποιηθεί με βάση τη διαμονή των κατόχων των εκμεταλλεύσεων.

Τα αποτελέσματα της Έρευνας ταξινομούνται και παρουσιάζονται στην Έκθεση αυτή για τα ακόλουθα γεωγραφικά επίπεδα:

- ολόκληρη η χώρα (εξαιρουμένων των κατεχόμενων περιοχών)
- διοικητικές επαρχίες
- δήμοι/κοινότητες

Όλα τα στοιχεία της Έρευνας είναι διαθέσιμα σε όλα τα πιο πάνω επίπεδα.

### **1.6 Εμπιστευτικότητα στοιχείων**

Σύμφωνα με τον περί Στατιστικής Νόμο 15 (1) 2000 όλα τα στοιχεία που συγκεντρώνει η Στατιστική Υπηρεσία τηρούνται ως άκρως εμπιστευτικά και μόνο για σκοπούς στατιστικής.

eas with cereals (irrigated or not), areas for hay-making, seed use, production of cereals, the stocks, as well as the sale price to farmers and cooperatives.

### **1.5 Classification of Survey results**

The Survey data have been tabulated by the place of residence of the holder.

The geographical levels by which the Survey results are classified and presented in this Report are as follows:

- whole country (excluding the occupied areas of the country)
- administrative districts
- municipalities/communities

All Survey data are available at all the above levels.

### **1.6 Confidentiality of data**

In compliance with the Statistics Law 15 (1) 2000 all data collected are treated by the Statistical Service as confidential and are only used for statistical purposes.

## 2. ΑΝΑΛΥΣΗ ΤΩΝ ΚΥΡΙΟΤΕΡΩΝ ΑΠΟΤΕΛΕΣΜΑΤΩΝ

Τα κυριότερα στοιχεία της Έρευνας Σιτηρών 2008 συνοπτικά έχουν ως ακολούθως:

### 2.1 Εκμεταλλεύσεις και γεωργική έκταση

Ο συνολικός αριθμός των εκμεταλλεύσεων που καταγράφηκε κατά την Έρευνα ήταν 4.137, από τις οποίες οι 2.944 εκμεταλλεύσεις είχαν καλλιεργηθείσες εκτάσεις το 2008. Οι βασικότεροι λόγοι για τους οποίους δεν καταγραφίσαν οι 1.193 εκμεταλλεύσεις ήταν η αλλαγή χρήσης της εκμετάλλευσης, η εγκατάλειψη της γεωργικής εκμετάλλευσης και το γεγονός ότι οι κάτοχοι δεν ασχολούνται προσωρινά με την εκμετάλλευση, δηλαδή η καλλιεργηθείσα έκταση βρίσκεται σε αγρανάπαυση.

Η συνολική έκταση σιτηρών που καλλιεργήθηκε για σπόρο φτάνει τα 387.044 δεκάρια παρουσιάζοντας μείωση της τάξης του 11,1% σε σχέση με τα 435.550 δεκάρια της Έρευνας του 2007. Επίσης, μεγαλύτερη μείωση παρουσιάζει και η έκταση που καλλιεργήθηκε για σανό, 47,6% σε σχέση με το 2007 και από 292.333 δεκάρια έφτασε τα 153.313 δεκάρια.

Επαρχία	Έκταση για σπόρο (δεκάρια) Area for seed (decares)		Έκταση για σανό (δεκάρια) Area for hay (decares)		District
	2007	2008	2007	2008	
<b>ΣΥΝΟΛΟ</b>	<b>435.550</b>	<b>387.044</b>	<b>292.333</b>	<b>153.313</b>	<b>TOTAL</b>
ΛΕΥΚΩΣΙΑ	203.314	167.703	84.339	39.460	LEFKOSIA
ΑΜΜΟΧΩΣΤΟΣ	28.761	27.759	20.942	12.965	AMMOCHOSTOS
ΛΑΡΝΑΚΑ	124.748	144.444	158.084	76.563	LARNACA
ΛΕΜΕΣΟΣ	8.596	7.042	9.393	6.094	LEMESOS
ΠΑΦΟΣ	70.131	40.097	19.575	18.231	PAFOS

### 2.2 Εκτάσεις Σιτηρών

Από την συνολική έκταση που καταγράφηκε για σπόρο, 306.803 δεκάρια (79,3%) ήταν εκτάσεις που καλλιεργήθηκαν με κριθάρι, 49.903 δεκάρια (12,9%) με σιτάρι, και 30.338 δεκάρια (7,8%) με σιφονάρι.

## 2. ANALYSIS OF MAIN RESULTS

The main findings of the Cereals Survey 2008 can be summarized as follows:

### 2.1 Holdings and agricultural area

The total number of holdings enumerated during the Survey was 4.137, from which 2.944 holdings had cultivated areas during 2008. The most important reasons for which the 1.193 holdings were not recorded, were the change in the use of the holding, the agricultural holding was no longer active and the holder was temporarily not cultivating the land, i.e. the cultivated area is considered follow land.

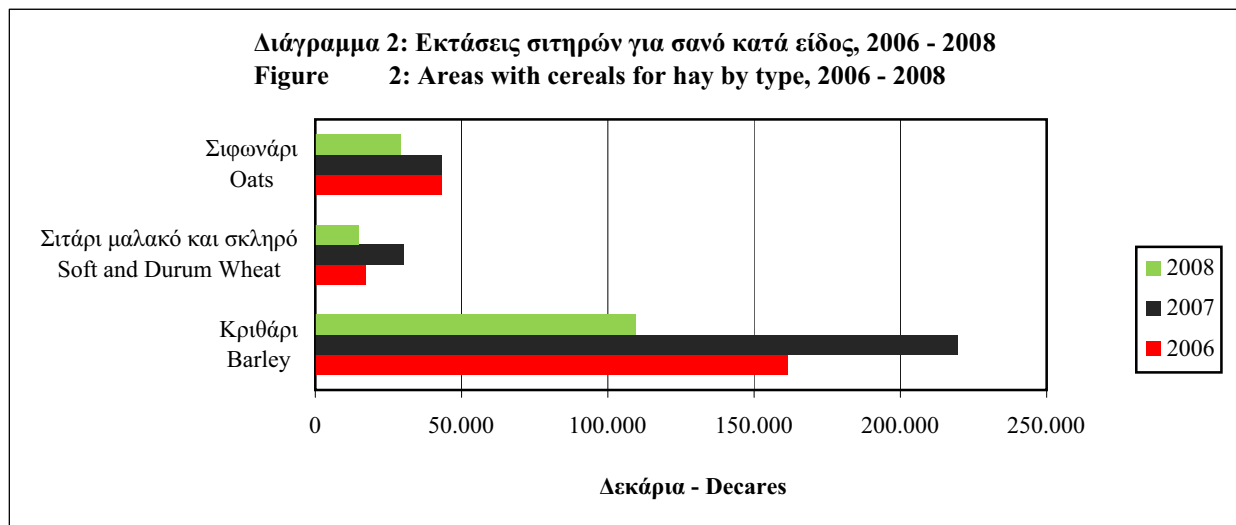
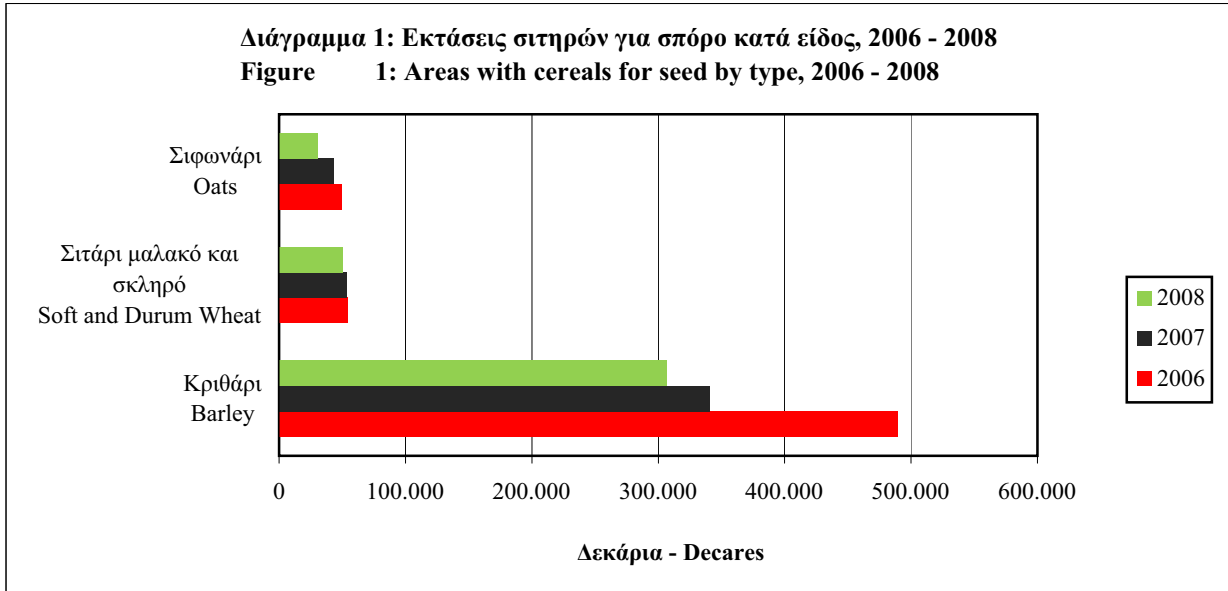
The total area under cereals cultivated for seed reached 387.044 decares recording a decrease of 11,1% compared to 435.550 decares of the Survey in 2007. An even higher decrease of 47,6%, was recorded in the cultivated area for hay compared to 2007, dropping from 292.333 decares to 153.313 decares, in absolute terms.

### 2.2 Areas with Cereals

Of the total land enumerated for seed, 306.803 decares (79,3%) referred to areas cultivated with barley, 49.903 decares (12,9%) with wheat, and the remaining 30.338 decares (7,8%) with oats.

Από την συνολική καλλιεργηθείσα έκταση σιτηρών για σανό, τη μεγαλύτερη έκταση κατείχε το κριθάρι με 109.493 δεκάρια (71,4%), ακολουθεί το σιφονάρι με 29.111 δεκάρια (19,0%) και τελευταίο το σιτάρι με 14.709 δεκάρια (9,6%).

From the total cultivated area with cereals used for hay-making, the largest area of 109.493 decare (71,4%) was cultivated with barley, followed by the areas with oats with 29.111 decare (19,0%) and, last, areas with wheat with 14.709 decare (9,6%).



### 2.3 Αρδευση

Η συνολική έκταση που καταγράφηκε ως αρδευθείσα (ποτίστηκε μια ή περισσότερες φορές) ήταν 2.627 δεκάρια, δηλαδή το 0,7% της συνολικής έκτασης με σιτηρά για σπόρο. Σε σχέση με το 2007, που η αρδευθείσα έκταση ήταν 12.673 δεκάρια, παρουσιάζεται μείωση της τάξης του 79,3%.

Από τη συνολική αρδευθείσα έκταση, τα 781 δεκάρια ήταν κριθάρι, δηλαδή το 29,7%, 1.488 δεκάρια ήταν σιτάρι, δηλαδή το 56,6% και τα υπόλοιπα 358 δεκάρια ήταν σιφονάρι, δηλαδή το 13,6%.

### 2.3 Irrigation

The total land enumerated as irrigated (irrigated one or more times) was 2.627 decare, amounting to 0,7% of the total land with cereals for seed. A decrease of 79,3% was recorded in the irrigated area compared with 2007, which was 12.673 decare.

Of the total irrigated area, 781 decare, amounting to 29,7%, were areas with barley, 1.488 decare, or 56,6% were areas with wheat and the remaining 358 decare, or 13,6% , referred to areas with oats.

## 2.4 Χρήση και Αξία σπόρου

Η συνολική ποσότητα σπόρου κριθαριού που χρησιμοποιήθηκε για την καλλιέργεια του 2008 όσον αφορά την παραγωγή σπόρου, ήταν 5.896 τόνοι, η οποία αντιστοιχεί σε 19 κιλά ανά δεκάριο, σημειώνοντας μείωση κατά 11,6% σε σχέση με το 2007 που ήταν 6.672 τόνοι. Η συνολική αξία του σπόρου ήταν €2.382.314 και η μέση τιμή έφτασε τα €404 τον τόνο, παρουσιάζοντας αύξηση 13,5% σε σχέση με την προηγούμενη χρονιά που η μέση τιμή ήταν €356 το τόνο.

Για την καλλιέργεια του σιταριού, σκληρού και μαλακού, χρησιμοποιήθηκαν 1.013 τόνοι, δηλαδή 20 κιλά ανά δεκάριο. Η αξία του σπόρου σιταριού φτάνει τις €490.791 και η μέση τιμή τα €484 τον τόνο. Η ποσότητα σπόρου που χρησιμοποιήθηκε το 2008 σε σχέση με το 2007 σημείωσε μείωση κατά 7,5%, ενώ η μέση τιμή αυξήθηκε κατά 13,3%, σε σχέση με τα €427 τον τόνο.

Η μικρότερη ποσότητα σπόρου που χρησιμοποιήθηκε ήταν το σιφονάρι με 640 τόνους, που αναλογεί σε 21 κιλά ανά δεκάριο. Αντιθέτως όμως, ο σπόρος σιφωναριού είχε την ψηλότερη μέση τιμή, €632 τον τόνο με συνολική αξία €403.975. Η μέση τιμή παρουσιάζει 1,1% αύξηση σε σχέση με τα €625 τον τόνο του προηγούμενου έτους.

## 2.5 Παραγωγή Σιτηρών

Οι μη ευνοϊκές καιρικές συνθήκες και ειδικότερα η ανομβρία που υπήρξε κατά το 2008, είχαν ως αποτέλεσμα τη δραματική πτώση της συνολικής παραγωγής σιτηρών, η οποία έφτασε στα 6.340.211 κιλά από τα 63.533.098 κιλά του 2007. Το κριθάρι έφτασε στα 3.496.000 κιλά από τα 52.007.012 κιλά του 2007, το σιτάρι μειώθηκε κατά 76,9% και έφτασε στα 2.471.579 κιλά και το σιφονάρι κατά 54,2% φθάνοντας στα 372.632 κιλά.

## 2.4 Usage and Value of seed

The total quantity of barley seed used for the cultivation for seed production in 2008 was 5.896 tons, which corresponds to 19 kilos per decare, recording a decrease of 11,6% compared to 6.672 tons in 2007. The total value of seeds was €2.382.314 and the average price amounted to €404 per ton in 2008 recording an increase of 13,5% compared with the previous year during which the average price was €356 per ton.

For the cultivation of soft and durum wheat for seed production, 1.013 tons were used, corresponding to 20 kilos per decare. The value of wheat seed amounted to €490.791 and the average price per ton was €484. The quantity of seed used for 2008 compared to 2007 recorded a decrease of 7,5%, while the average price was increase by 13,3% compared with the €427 per ton of the previous year.

The smallest quantity used was oat seeds with 640 tons, which corresponds to 21 kilos per decare. In contrast, oat seed had the highest average price, €632 per ton, and the total value was €403.975. The average price records an increase of 1,1% compared to €625 per ton of the previous year.

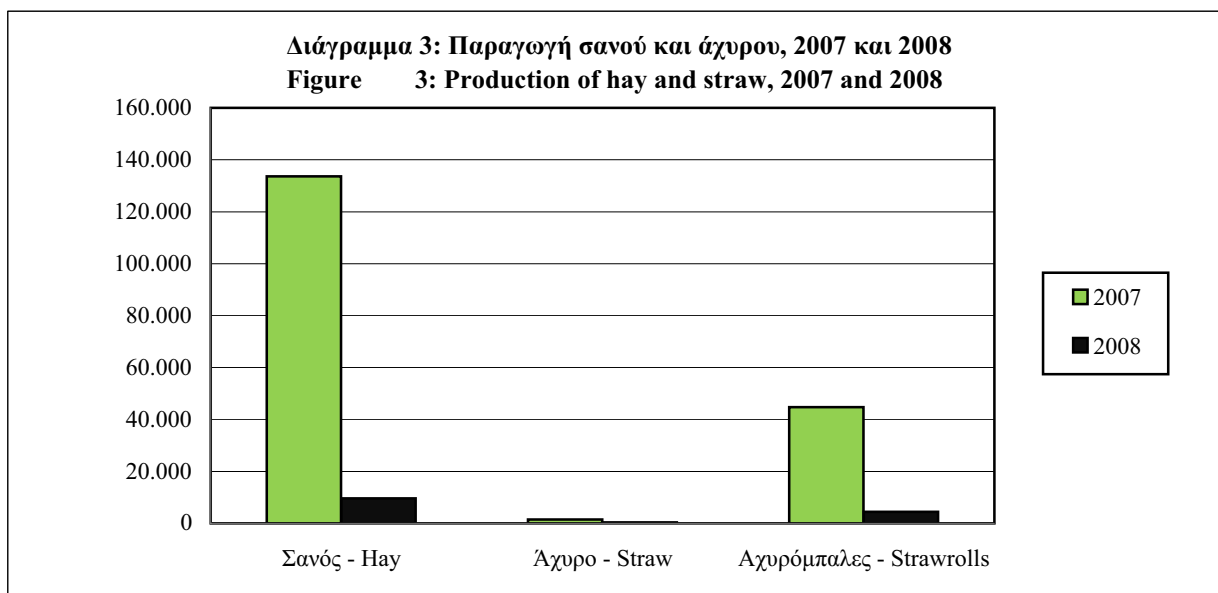
## 2.5 Production of Cereals

The unfavourable weather conditions and especially the drought that occurred during 2008, resulted in the dramatic decrease of the total production of cereals, dropping to 6.340.211 kilos from 63.533.098 kilos in 2007. Barley production dropped to 3.496.000 kilos from 52.007.012 kilos in 2007, wheat production decreased by 76,9% dropping to 2.471.579 kilos and oats by 54,2% reaching 372.632 kilos.

Είδος	Ολική Παραγωγή (κιλά) Total Production (kilos)		Type
	2007	2008	
<b>ΣΥΝΟΛΟ</b>	<b>63.533.098</b>	<b>6.340.211</b>	<b>TOTAL</b>
ΚΡΙΘΑΡΙ	52.007.012	3.496.000	BARLEY
ΣΙΤΑΡΙ ΣΚΛΗΡΟ	10.683.179	2.471.579	DURUM WHEAT
ΣΙΤΑΡΙ ΜΑΛΑΚΟ	28.595	0	SOFT WHEAT
ΣΙΦΩΝΑΡΙ	814.312	372.632	OATS

Η παραγωγή σανού το 2008 έπεσε στους 9.651 τόνους από 133.663 τόνους του 2007 σημειώνοντας μείωση της τάξης του 92,8%. Σημαντική μείωση είχαν επίσης το άχυρο, 334 τόνοι από 1.437 τόνους (μείωση 76,8%) και οι αχυρόμπαλες, 4.399 τόνοι από 44.738 τόνους (μείωση 90,2%).

The production of hay in 2008 dropped to 9.651 tons from 133.663 tons of year 2007, recording a decrease of 92,8%. A significant decrease was also recorded in the production of straw, which dropped to 334 tons from 1.437 tons (decrease 76,8%) and straw-balls from 44.738 tons dropped to 4.399 tons (decrease 90,2%).



## 2.6 Πωλήσεις Σιτηρών

Η συνολική ποσότητα σιτηρών που πωλήθηκε σε Σ.Π.Ε ήταν 753 τόνοι με συνολική αξία €298.583 και οι πωλήσεις σε άλλους ήταν 2.043 τόνοι με συνολική αξία €718.576. Οι μεγαλύτερες ποσότητες όμως, έχουν πωληθεί σε γεωργοκτηνοτρόφους, 7.824 τόνοι, οι οποίοι είχαν συνολική αξία €1.471.595.

Εξετάζοντας τις τιμές πώλησης των σιτηρών, παρατηρείται ότι η μέση τιμή πώλησης του κριθαριού στις Σ.Π.Ε είναι €199 τον τόνο, σε άλλους €224 τον τόνο, ενώ σε γεωργοκτηνοτρόφους €288 τον τόνο. Αντιθέτως, στο σκληρό σιτάρι η μέση τιμή πώλησης του ξεκινά από €213 τον τόνο (σε γεωργοκτηνοτρόφους), €413 τον τόνο (σε άλλους) και €424 τον τόνο (σε Σ.Π.Ε). Στο σιφονάρι η μέση τιμή πώλησης ξεκινά από €509 τον τόνο σε γεωργοκτηνοτρόφους, €546 τον τόνο στις Σ.Π.Ε και €548 τον τόνο σε άλλους.

Όσον αφορά την μέση τιμή πώλησης σανού, ξεκινά από €181 τον τόνο σε γεωργοκτηνοτρόφους και αυξάνεται στα €294 τον τόνο σε άλλους, ενώ στις Σ.Π.Ε δεν είχαμε καθόλου πωλήσεις. Πωλήσεις άχυρου υπήρξαν μόνο σε γεωργοκτηνοτρόφους και η μέση τιμή του ανέρ-

## 2.6 Sales of Cereals

The total quantity of cereals sold to cooperatives was 753 tons with a total value of €298.583, followed by sales to others with 2.043 tons and a total value of €718.576. However, the largest quantities were sold to farmers, 7.824 tons, with a total value of €1.471.595.

Analyzing the selling price of cereals, it is observed that the average selling price of barley to cooperatives is €199 per ton, to farmers is €224 per ton, while to others is €288 per ton. On the contrary, the average selling price of durum wheat begins from €213 per ton (to farmers), then €413 per ton (to others) and €424 per ton (to cooperatives). For oats, the average selling price begins from €509 per ton to farmers, €546 per ton to cooperatives and €548 per ton to others.

As far as the average selling price of hay is concerned, it begins from €181 per ton sold to farmers followed by €294 per ton to others, while no sales to cooperatives were recorded. Straw was sold only to farmers and the average



χεται στα €201 τον τόνο. Τέλος, η μέση τιμή πώλησης αχυρόμαπαλων ξεκινά από €98 τον τόνο σε άλλους και αυξάνεται σε €152 τον τόνο σε γεωργοκτηνοτρόφους.

## 2.7 Κρατήσεις Σιτηρών από παραγωγούς

Οι συνολικές κρατήσεις σιτηρών από τους παραγωγούς ανήλθαν στα 2.243.264 κιλά, παρουσιάζοντας μείωση της τάξης του 79,1% σε σχέση με τις ποσότητες του 2007. Από τις συνολικές κρατήσεις, 29.368 κιλά (1,3%) ήταν για κατανάλωση και μεταποίηση, τα 833.631 κιλά (37,2%) ήταν για κρατήσεις σπόρου και τα 1.380.263 κιλά (61,5%) κιλά ήταν για ζωοτροφή.

Εξετάζοντας τις κρατήσεις κατά είδος, το μεγαλύτερο ποσοστό του συνόλου το έχει το κριθάρι με 73,9% (1.658.000 κιλά) μετά ακολουθεί το σιτάρι σκληρό με 14,3% (321.053 κιλά) και τέλος το σιφονάρι με 11,8% (264.211 κιλά).

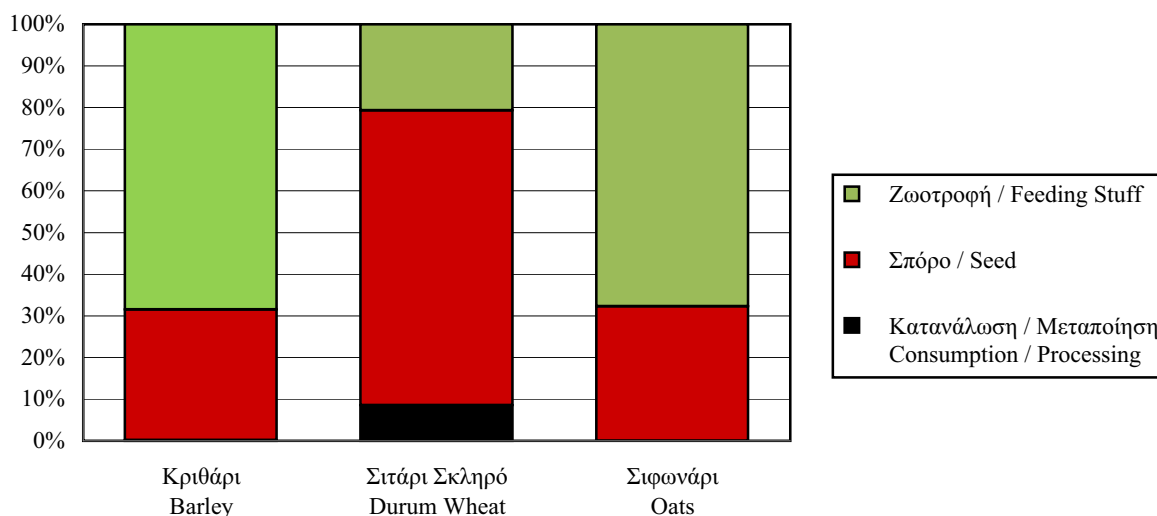
selling price was €201 per ton. Finally, the average selling price of straw-rolls begins from €98 per ton to others, increasing to €152 per ton to farmers.

## 2.7 Withholdings of Cereals by producers

The total withholdings of cereals by producers were 2.243.264 kilos, recording a decrease of 79,1% compared to the quantities of 2007. From the total withholdings, 29.368 kilos (1,3%) were for consumption and manufacture, 833.631 kilos (37,2%) for seed, and 1.380.263 kilos (61,5%) for feeding stuff.

Analyzing the total withholdings by type, the largest percentage was barley with 73,9% (1.658.000 kilos), followed by durum wheat with 14,3% (321.053 kilos) and finally oats with 11,8% (264.211 kilos).

**Διάγραμμα 4: Κρατήσεις Σιτηρών από παραγωγούς κατά είδος και χρήση, 2008**  
**Figure 4: Withholdings of Cereals from producers by type and usage, 2008**



### 3. ΟΡΙΣΜΟΙ ΟΡΩΝ ΤΗΣ ΕΡΕΥΝΑΣ

Οι έννοιες και οι ορισμοί που χρησιμοποιήθηκαν στην Έρευνα Σιτηρών 2008 βασίστηκαν στις συστάσεις του Διεθνούς Οργανισμού Τροφίμων και Γεωργίας του ΟΗΕ (FAO) και στους σχετικούς κανονισμούς και οδηγίες της Ευρωπαϊκής Ένωσης.

Οι ορισμοί και περισσότερες επεξηγήσεις των κυριότερων όρων της Έρευνας δίδονται πιο κάτω:

#### 3.1 Γεωργική Εκμετάλλευση

Ως γεωργική εκμετάλλευση ορίζεται μια ενιαία μονάδα, τόσο από τεχνική, όσο και από οικονομική άποψη, που έχει ενιαία διαχείριση και παράγει γεωργικά προϊόντα.

Στην Έρευνα Σιτηρών 2008 περιλήφθηκε κάθε εκμετάλλευση, της οποίας ο κάτοχος (φυσικό ή νομικό πρόσωπο) εκμεταλλευόταν ένα (1) ή περισσότερα δεκάρια χρησιμοποιούμενης γεωργικής γης.

#### 3.2 Γεωγραφική Θέση της εκμετάλλευσης

Η εκμετάλλευση, και όλες οι πληροφορίες σχετικά με αυτήν, θεωρούνται ότι βρίσκονται στην περιοχή συλλογής των στοιχείων, δηλαδή στον Δήμο ή την Κοινότητα όπου είναι η μόνιμη κατοικία του κατόχου της (ατομική εκμετάλλευση) ή η έδρα της εκμετάλλευσης, αν αυτή ανήκει σε νομικό πρόσωπο.

#### 3.3 Κάτοχος

Κάτοχος γεωργικής εκμετάλλευσης είναι το φυσικό ή νομικό πρόσωπο που έχει τη νομική και οικονομική ευθύνη της εκμετάλλευσης.

#### 3.4 Νομική υπόσταση του κατόχου

Ο όρος “νομική υπόσταση” δεν περιορίζεται κατά ανάγκη αυστηρά στα νομικά χαρακτηριστικά της διαχείρισης της εκμετάλλευσης, αλλά ουσιαστικά αφορά τα ευρύτερα γνωρίσματα ορισμένων κατηγοριών διαχείρισης.

**Φυσικό πρόσωπο** (ατομική εκμετάλλευση) μπορεί να είναι είτε ένα μόνο άτομο, είτε μια ομάδα ατόμων, εφόσον αυτά δεν συνιστούν νομικό πρόσωπο. Στην ατομική εκμετάλλευση, ο κάτοχος διαχειρίζεται γεωργική γη για το συμφέρον του ιδίου και της οικογένειάς του, χωρίς καμία νομική ή άλλη συμφωνία με άλλα άτομα ή νοικοκυριά.

**Νομικό πρόσωπο** μπορεί να είναι Δημόσιο ή εταιρεία. Στα νομικά πρόσωπα περιλαμβάνονται: το

### 3. DEFINITIONS OF SURVEY TERMS

The concepts and definitions used in the Survey of Cereals 2008 were based on the recommendations of the International Food and Agriculture Organization of the UN (FAO) and the relevant regulations and directives of the European Union.

The definitions and further explanations of the main terms used in the Survey are given below:

#### 3.1 Agricultural Holding

An agricultural holding is a single unit, as of a technical and as of an economical aspect, under single management that produces agricultural products.

The Survey of Cereals 2008 included every holding, of which the holder (natural or legal person) used one (1) or more decares of utilized agricultural area.

#### 3.2 Geographical location of the holding

The holding, and all relevant information, is considered to be located in the area where data were collected, i.e. in the Municipality or the Community, in which the holder is permanently a resident (private holding), or in the location of the headquarters of the holding, if it belongs to a legal person.

#### 3.3 Holder

Holder of an agricultural holding is the natural or legal person who is legally and economically responsible for the holding.

#### 3.4 Legal status of holder

The term “legal status” is not necessarily confined strictly to the legal characteristics of operating the holding, as it essentially concerns the broader aspects of identifying certain categories of operation.

A **natural person** (private holding) may be either a single individual or group of individuals, who are not a legal person. In a private holding, the holder operates agricultural land in his/her own interests and without any legal or other agreement with other individuals or households.

A **legal person** can be public or company. Legal persons include: the State, local government, the

Κράτος, οι οργανισμοί τοπικής αυτοδιοίκησης, η εκκλησία, τα μοναστήρια, άλλοι οργανισμοί με δημόσιο ή ημιδημόσιο χαρακτήρα, τα ιδρύματα και όλες οι εμπορικές επιχειρήσεις - ατομικές, εταιρείες περιορισμένης ευθύνης (ΛΤΔ) και Δημόσιες Εταιρείες.

### 3.5 Αρδευση

Η αρδευθείσα έκταση είναι το σύνολο των εκτάσεων που πραγματικά ποτίστηκαν, τουλάχιστον μία φορά, κατά την περίοδο αναφοράς της Έρευνας.

### 3.6 Μονάδες μέτρησης της έκτασης

1 δεκάριο = 1.000 τετραγωνικά μέτρα  
 1 δεκάριο = 0,75 σκάλες  
 1 σκάλα = 1,34 δεκάρια  
 1 εκτάριο = 10 δεκάρια

### 3.7 Νομισματική μονάδα και Συναλλαγματικές ισοτιμίες

1 Ευρώ (€) = 100 σεντ

church, monasteries, other institutions of public or semi-public monasteries, public government status, foundations and all commercial enterprises – private, companies with limited liabilities (Ltd) and Public Companies.

### 3.5 Irrigation

Irrigated area is the area of crops which have actually been irrigated at least once during the reference period of the Survey.

### 3.6 Units of area measurement

1 decare = 1.000 square meters  
 1 decare = 0,75 donums  
 1 donum = 1,34 decares  
 1 hectare = 10 decares

### 3.7 Currency unit used and Exchange rates

1 Euro (€) = 100 cent

Ισοτιμία προς €	2002	2003	2004	2005	2006	2007	2008	Exchange rate €
Στερλίνα	0,63	0,69	0,68	0,68	0,68	0,68	0,80	Sterling pound
Δολλάριο ΗΠΑ	0,95	1,13	1,24	1,24	1,26	1,37	1,47	U.S. Dollar

### 3.8 Χρήση συμβόλων

.. Δεν εφαρμόζεται  
 Μηδέν ή λιγότερο από το μισό της μονάδας  
 τόνος Μετρικός τόνος  
 € Ευρώ

### 3.8 Symbols used

.. Not applicable  
 0 Nil or less than half of the unit of measurement  
 ton Metric ton  
 € Euro



**ΜΕΡΟΣ Β: ΠΙΝΑΚΕΣ ΣΤΟΙΧΕΙΩΝ**

**PART B: DATA TABLES**



**ΣΥΝΟΠΤΙΚΟΣ ΠΙΝΑΚΑΣ 1: ΕΚΤΑΣΗ ΣΙΤΗΡΩΝ ΓΙΑ ΣΠΟΡΟ ΚΑΙ ΓΙΑ ΣΑΝΟ ΚΑΤΑ ΕΙΔΟΣ ΚΑΙ ΕΠΑΡΧΙΑ, 2008**  
**SUMMARY TABLE 1: AREA WITH CEREALS FOR SEED AND HAY BY TYPE AND DISTRICT, 2008**

Είδος Type	Αριθμός εκμεταλλεύσεων Number of holdings	Σύνολο Έκτασης για σπόρο (δεκάρια) Total Area for seed (decares)	Σύνολο Έκτασης για σανό (δεκάρια) Total Area for hay (decares)
<b>ΓΕΝΙΚΟ ΣΥΝΟΛΟ - GRAND TOTAL</b>	<b>7.172</b>	<b>387.044</b>	<b>153.313</b>
Κριθάρι - Barley	5.598	306.803	109.493
Σιτάρι Σκληρό - Durum Wheat	1.565	49.846	14.672
Σιτάρι Μαλακό - Soft Wheat	20	57	37
Σιφωνάρι - Oats	1.402	30.338	29.111
<b>ΛΕΥΚΩΣΙΑ - LEFKOSIA</b>			
<b>ΣΥΝΟΛΟ - TOTAL</b>	<b>2.342</b>	<b>167.703</b>	<b>39.460</b>
Κριθάρι - Barley	2.021	159.471	32.904
Σιτάρι Σκληρό - Durum Wheat	423	5.755	1.956
Σιτάρι Μαλακό - Soft Wheat	0	0	0
Σιφωνάρι - Oats	183	2.477	4.601
<b>ΑΜΜΟΧΩΣΤΟΣ - AMMOCHOSTOS</b>			
<b>ΣΥΝΟΛΟ - TOTAL</b>	<b>1.005</b>	<b>27.759</b>	<b>12.965</b>
Κριθάρι - Barley	962	26.335	10.070
Σιτάρι Σκληρό - Durum Wheat	117	1.265	1.418
Σιτάρι Μαλακό - Soft Wheat	0	0	0
Σιφωνάρι - Oats	129	159	1.477
<b>ΛΑΡΝΑΚΑ - LARNACA</b>			
<b>ΣΥΝΟΛΟ - TOTAL</b>	<b>2.518</b>	<b>144.444</b>	<b>76.563</b>
Κριθάρι - Barley	1.867	100.922	50.553
Σιτάρι Σκληρό - Durum Wheat	629	30.538	9.342
Σιτάρι Μαλακό - Soft Wheat	20	57	37
Σιφωνάρι - Oats	652	12.927	16.631
<b>ΛΕΜΕΣΟΣ - LEMESOS</b>			
<b>ΣΥΝΟΛΟ - TOTAL</b>	<b>403</b>	<b>7.042</b>	<b>6.094</b>
Κριθάρι - Barley	267	4.946	3.777
Σιτάρι Σκληρό - Durum Wheat	56	1.599	381
Σιτάρι Μαλακό - Soft Wheat	0	0	0
Σιφωνάρι - Oats	176	497	1.936
<b>ΠΑΦΟΣ - PAFOS</b>			
<b>ΣΥΝΟΛΟ - TOTAL</b>	<b>904</b>	<b>40.097</b>	<b>18.231</b>
Κριθάρι - Barley	481	15.129	12.189
Σιτάρι Σκληρό - Durum Wheat	340	10.689	1.575
Σιτάρι Μαλακό - Soft Wheat	0	0	0
Σιφωνάρι - Oats	262	14.278	4.467

**ΠΙΝΑΚΑΣ 2: ΚΑΛΛΙΕΡΓΗΘΕΙΣΕΣ ΕΚΤΑΣΕΙΣ ΣΙΤΗΡΩΝ ΓΙΑ ΣΠΟΡΟ ΚΑΤΑ ΕΙΔΟΣ, ΕΠΑΡΧΙΑ ΚΑΙ ΚΟΙΝΟΤΗΤΑ, 2008**

**TABLE 2: CULTIVATED AREAS WITH CEREALS FOR SEED BY TYPE, DISTRICT AND COMMUNITY, 2008**

(δεκάρια-decares)

Κωδ. Code	Επαρχία Δήμος/Κοινότητα District Municipality/Community <sup>1</sup>	Σ Υ Ν Ο Λ Ο T O T A L	Κριθάρι Barley	Σιτάρι Μαλακό και Σκληρό Soft and Durum Wheat	Σιφονάρι Oats
	<b>Σ Υ Ν Ο Λ Ο - T O T A L</b>	<b>387.044</b>	<b>306.803</b>	<b>49.903</b>	<b>30.338</b>
1	ΛΕΥΚΩΣΙΑ - LEFKOSIA	167.703	159.471	5.755	2.477
3	ΑΜΜΟΧΩΣΤΟΣ - AMMOCHOSTOS	27.759	26.335	1.265	159
4	ΛΑΡΝΑΚΑ - LARNACA	144.444	100.922	30.595	12.927
5	ΛΕΜΕΣΟΣ - LEMESOS	7.042	4.946	1.599	497
6	ΠΑΦΟΣ - PAFOS	40.097	15.129	10.689	14.278
<b>1</b>	<b>ΛΕΥΚΩΣΙΑ - LEFKOSIA</b>	<b>167.703</b>	<b>159.471</b>	<b>5.755</b>	<b>2.477</b>
1000	Δήμος Λευκωσίας	2.382	1.695	687	0
1010	Δήμος Αγίου Δομετίου	142	134	8	0
1011	Δήμος Έγκωμης	1.996	1.991	5	0
1012	Δήμος Στροβόλου	5.681	5.548	133	0
1013	Δήμος Αγλαντζιάς (Αγλαγγιά)	2.394	2.394	0	0
1021	Δήμος Λακατάμειας	6.600	6.568	32	0
1023	Δήμος Λατσιών (Λακκιά)	721	708	13	0
1024	Γέρι	6.624	6.624	0	0
1100	Σιά	1.571	1.240	0	331
1101	Μαθιάτης	1.090	1.086	4	0
1102	Αλάμπρα	667	667	0	0
1103	Αγία Βαρβάρα	4.672	4.672	0	0
1104	Κοτσιάτης	823	823	0	0
1105	Νήσου	21	21	0	0
1106	Πέρα Χωριό	1.423	1.423	0	0
1107	Δήμος Ιδαλίου	517	517	0	0
1108	Λύμπια	5.548	3.561	0	1.987
1109	Λυθροδόνας & Μονή Προφήτη Ηλία	3.081	2.660	421	0
1120	Ποταμιά	1.675	1.675	0	0
1207	Καλό Χωριό (Ορεινής)	234	234	0	0
1208	Μαλούντα	1.037	953	84	0
1209	Κλήρου	2.157	2.111	46	0
1210	Αρεδιού	2.000	2.000	0	0
1211	Άγιος Ιωάννης (Μαλούντας)	1.872	1.786	86	0
1213	Μιτσερό (Περ. Μονή Αγ. Παντελ.)	99	95	4	0
1222	Αναλιόντας (Περ. Μονή Αρχ.Μιχ.)	3.723	3.723	0	0
1223	Καμπιά	768	748	20	0
1224	Μαργί	150	150	0	0
1225	Τσέρι	3.756	3.752	4	0
1226	Πολιτικό -Μονή Αγ.Ηρακλ.&Φιλάνι	1.247	1.247	0	0
1227	Πέρα	1.923	1.848	75	0
1228	Επισκοπειό	2.187	2.187	0	0
1229	Ψιμολόφου	2.660	2.660	0	0
1230	Εργάτες	1.168	1.168	0	0
1231	Ανάγεια	649	544	105	0
1232	Πάνω Δευτερά	2.261	2.261	0	0
1233	Κάτω Δευτερά	240	240	0	0
1240	Άγιοι Τριμιθιάς	8.434	8.394	40	0
1241	Παλαιομέτοχο	14.156	14.156	0	0
1242	Δένεια	1.595	1.595	0	0
1243	Κοκκινότριμιθιά	7.922	7.783	139	0
1244	Μάμμαρη	3.124	3.124	0	0
1302	Άλωνα	11	11	0	0

(συν.-cont'd)



**ΠΙΝΑΚΑΣ 2(συν.): ΚΑΛΛΙΕΡΓΗΘΕΙΣΣ ΕΚΤΑΣΕΙΣ ΣΙΤΗΡΩΝ ΓΙΑ ΣΠΟΡΟ ΚΑΤΑ ΕΙΔΟΣ, ΕΠΑΡΧΙΑ ΚΑΙ ΚΟΙΝΟΤΗΤΑ, 2008**

**TABLE 2(cont'd): CULTIVATED AREAS WITH CEREALS FOR SEED BY TYPE, DISTRICT AND COMMUNITY, 2008**

(δεκάρια-decares)					
Κωδ. Code	Επαρχία Δήμος/Κοινότητα District Municipality/Community <sup>1</sup>	<b>Σ Υ Ν Ο Λ Ο</b> <b>T O T A L</b>	Κριθάρι Barley	Σιτάρι Μαλακό και Σκληρό Soft and Durum Wheat	Σιφονάρι Oats
1322	Νικητάρι (Περιλ. Ασίνου)	1.867	1.863	4	0
1323	Βυζακιά	617	605	12	0
1324	Αγία Μαρίνα (Ξυλιάτου)	709	690	19	0
1326	Κάτω Μονή	383	294	89	0
1327	Ορούντα	3.784	2.904	866	13
1329	Κάτω Κουτραφάς (Περιλ. Μάνδρες)	225	225	0	0
1330	Ποτάμι	2.656	2.647	9	0
1360	Ακάκι	7.985	7.774	211	0
1361	Περιστερώνα	5.099	4.726	373	0
1362	Αστρομερίτης	7.002	6.140	763	99
1368	Μένικο	12.355	12.177	178	0
1404	Κακοπετριά -Πλατάνια,Αγ.Νικ.Στ.	921	868	53	0
1405	'Αγιος Θεόδωρος (Σολέας)	39	39	0	0
1406	Γαλάτα	3.548	3.422	126	0
1407	Σινάορος	1.877	1.870	7	0
1409	Τεμβριά	1.500	1.500	0	0
1411	Ευρύχου	542	500	42	0
1412	Φλάσου	5.591	4.450	1.095	46
<b>3</b>	<b>ΑΜΜΟΧΩΣΤΟΣ - ΑΜΜΟΧΟΣΤΟΣ</b>	<b>27.759</b>	<b>26.335</b>	<b>1.265</b>	<b>159</b>
3100	Δήμος Αγίας Νάπας -& Αγία Θέκλα	424	424	0	0
3101	Δήμος Παραλιμνίου	6.109	5.593	411	106
3102	Δήμος Δερύνειας-Στροβίλ.&Α.Νικ.	2.863	2.863	0	0
3103	Σωτήρα	2.460	2.386	74	0
3104	Λιοπέτρι	1.293	1.247	46	0
3105	Φρέναρος	3.518	3.417	48	53
3110	Αυγούρου (& Μονή 'Αγιος Κενδέας)	6.986	6.670	316	0
3111	'Αχνα (Περιλ. Δασάκι)	938	881	57	0
3114	Αχερίτου-Αγ. Γεώργιος&Βρυσούλες	3.168	2.854	314	0
<b>4</b>	<b>ΛΑΡΝΑΚΑ - LARNACA</b>	<b>144.444</b>	<b>100.922</b>	<b>30.595</b>	<b>12.927</b>
4000	Δήμος Λάρνακας	11.284	9.481	1.803	0
4010	Δήμος Αραδίππου	9.859	5.737	897	3.225
4011	Λιβάδια	1.310	941	369	0
4012	Δρομολαζιά	8.054	3.342	1.401	3.311
4013	Μενεού	688	496	192	0
4100	Κελλιά	555	460	95	0
4101	Τρούλλοι	2.334	2.239	95	0
4102	Βορόκληνη(Ορόκληνη)	4.406	2.691	1.053	662
4103	Αβδελλερό	408	408	0	0
4104	Πύλα	2.893	2.725	168	0
4105	Ξυλοτύμβου (Περιλ.Δεκέλεια)	6.170	5.824	346	0
4106	Ορμίδα	679	671	8	0
4107	Ξυλοφάγου	3.357	2.757	560	40
4110	Κίτι	5.297	2.963	1.460	874
4111	Περιβόλια	1.636	1.479	157	0
4112	Τερσεφάνου	698	630	68	0
4120	Μαζωτός	3.808	1.105	2.703	0
4121	Αλαμινός	2.100	1.055	833	212
4122	Αναφωτίδα	4.357	1.817	1.427	1.113
4124	Κιβισίλι	2.395	1.940	455	0
4125	Αλεθρικό	1.622	1.554	68	0

(συν.-cont'd)

**ΠΙΝΑΚΑΣ 2(συν.): ΚΑΛΛΙΕΡΓΗΘΕΙΣΕΣ ΕΚΤΑΣΕΙΣ ΣΙΤΗΡΩΝ ΓΙΑ ΣΠΟΡΟ ΚΑΤΑ ΕΙΔΟΣ, ΕΠΑΡΧΙΑ ΚΑΙ ΚΟΙΝΟΤΗΤΑ, 2008**

**TABLE 2(cont'd): CULTIVATED AREAS WITH CEREALS FOR SEED BY TYPE, DISTRICT AND COMMUNITY, 2008**

(δεκάρια-decares)

Κωδ. Code	Επαρχία Δήμος/Κοινότητα District Municipality/Community <sup>1</sup>	Σ Υ Ν Ο Λ Ο TOTAL	Κριθάρι Barley	Σιτάρι Μαλακό και Σκληρό Soft and Durum Wheat	Σιφονάρι Oats
4126	Κλαυδιά	5.297	4.909	388	0
4127	Αγγλισίδες	7.773	3.590	2.196	1.987
4128	Μενόγεια	461	365	96	0
4202	Δήμος Αθιένου	33.487	23.526	8.557	1.404
4210	Καλό Χωριό	7.084	4.917	2.167	0
4211	Αγία Άννα	650	650	0	0
4212	Μοσφιλωτή	231	163	68	0
4213	Ψευδάς	695	695	0	0
4214	Πυργά-Μονή Σταυροβ.&Αγ.Βαρβάρας	87	87	0	0
4215	Κόρνος(Περιλ.Μονή Αγίας Θέκλας)	593	593	0	0
4216	Δελίκηπος	26	26	0	0
4300	Ζύγι	503	288	215	0
4301	Μαρί (Περιλ. Βασιλικό)	615	581	34	0
4302	Καλαβασός	545	198	347	0
4303	Τόχνη	1.300	997	303	0
4304	Χοιροκοιτία	718	718	0	0
4306	Μαράνι	1.984	1.443	541	0
4307	Άγιος Θεόδωρος	3.382	2.806	576	0
4308	Σκαρίνου	270	270	0	0
4309	Κοφίνου	3.594	3.495	0	99
4311	Δήμος Πάνω Λευκάρων	290	290	0	0
4312	Κάτω Δρυς	947	0	947	0
<b>5</b>	<b>ΛΕΜΕΣΟΣ - LEMESOS</b>	<b>7.042</b>	<b>4.946</b>	<b>1.599</b>	<b>497</b>
5000	Δήμος Λεμεσού	24	0	24	0
5011	Δήμος Μέσα Γειτονιάς	33	24	9	0
5020	Πάνω Πολεμίδα	40	40	0	0
5021	Ύψωνας	477	400	51	26
5022	Δήμος Κάτω Πολεμιδιών	442	336	106	0
5100	Παλόδεια	174	174	0	0
5107	Απεσιά	4	0	4	0
5109	Λιμνάτης	13	0	13	0
5125	Παρεκκλησιά	66	66	0	0
5126	Πεντάκωμο	396	350	0	46
5127	Μοναγρούλλι	1.282	1.150	0	132
5128	Μονή	1.420	1.420	0	0
5129	Πύργος	1.516	148	1.368	0
5210	Κολόσσι	22	22	0	0
5211	Ερήμη	199	0	0	199
5212	Επισκοπή	126	66	0	60
5221	Παραμάλι	102	102	0	0
5222	Αυδήμου	561	561	0	0
5224	Άγιος Θωμάς	31	8	23	0
5227	Πισσούρι	47	14	0	33
5369	Κυπερόντα	65	65	0	0
<b>6</b>	<b>ΠΑΦΟΣ - PAFOS</b>	<b>40.097</b>	<b>15.129</b>	<b>10.689</b>	<b>14.278</b>
6000	Δήμος Πάφου	2.123	1.001	1.122	0
6010	Δήμος Γεροσκήπου	895	490	405	0
6011	Κονιά	340	340	0	0
6014	Αχέλεια	574	574	0	0
6021	Λέμπα	63	63	0	0

(συν.-cont'd)

**ΠΙΝΑΚΑΣ 2(συν.): ΚΑΛΛΙΕΡΓΗΘΕΙΣΣΕΣ ΕΚΤΑΣΕΙΣ ΣΙΤΗΡΩΝ ΓΙΑ ΣΠΟΡΟ ΚΑΤΑ ΕΙΔΟΣ, ΕΠΑΡΧΙΑ ΚΑΙ ΚΟΙΝΟΤΗΤΑ, 2008**

**TABLE 2(cont'd): CULTIVATED AREAS WITH CEREALS FOR SEED BY TYPE, DISTRICT AND COMMUNITY, 2008**

(δεκάρια-decares)

Κωδ. Code	Επαρχία Δήμος/Κοινότητα District Municipality/Community <sup>1</sup>	ΣΥΝΟΛΟ TOTAL	Κριθάρι Barley	Σιτάρι Μαλακό και Σκληρό Soft and Durum Wheat	Σιφονάρι Oats
6022	Έμπα	303	40	263	0
6025	Μεσόγη	800	800	0	0
6026	Τάλα (Περ. Μονή Αγίου Νεοφύτου)	232	200	32	0
6100	Κούκλια	526	526	0	0
6101	Μανδριά	1.122	753	369	0
6104	Τίμη	86	58	28	0
6106	Άγία Βαρβάρα	10	10	0	0
6107	Αναρίτα	705	329	277	99
6114	Χολέτρια	20	20	0	0
6115	Αξύλου	518	106	81	331
6120	Τσάδα	233	20	27	185
6121	Κοίλη	26	14	12	0
6122	Στρουμπί	402	74	328	0
6123	Πολέμι	387	30	79	278
6124	Καλλέπεια (Περιλ. Μορόνερο)	273	20	154	99
6125	Λετύμβου	436	100	5	331
6128	Λεμώνα	1.055	0	326	728
6129	Χούλου	13	0	13	0
6132	Κάθικας	387	18	38	331
6133	Δήμος Πέγειας-&Αγ.Γεώργ.Πέγειας	36	30	6	0
6200	Πάνω Αρχιμανδρίτα-& Κάτω Αρχιμ.	16	16	0	0
6201	Φασούλα	18	18	0	0
6208	Τραχυπέδουλα	332	73	21	238
6210	Κελοκέδαρα	27	12	15	0
6220	Αμαργέτη	474	0	474	0
6227	Στατός-Άγιος Φώτιος-&Αμπελίτης	205	150	55	0
6302	Κανναβιού (Περιλ. Μελαμιού)	872	124	218	530
6306	Φύτη	2.240	378	604	1.258
6307	Λάσα	49	4	45	0
6308	Δρύμου	328	47	281	0
6310	Σίμου	5.408	1.337	1.819	2.252
6315	Φιλούσα (Χρυσοχούς)	212	0	212	0
6320	Λυσός-&Αγ.Μερκούρ.&Σταυρός Ψώκ.	189	0	189	0
6321	Περιστερώνα	1.033	579	421	33
6331	Γιόλου	620	29	591	0
6332	Πάνω Ακουρδάλεια	69	20	49	0
6335	Τέρα	650	650	0	0
6338	Χόλη	32	13	19	0
6340	Καραμουλλήδες	1.069	651	21	397
6341	Χρυσοχού	217	103	47	66
6343	Δήμος Πόλις	3.552	1.046	340	2.166
6345	Γουδί	175	15	160	0
6351	Πάνω Αρόδες	20	12	8	0
6352	Ίνεια	1.995	358	306	1.331
6353	Δρούσεια (Περιλ. Πιττόκοπος)	6.275	2.584	135	3.556
6360	Πελαθούσα -& Μύρμιγκωφ & Λίμνη	238	210	28	0
6363	Αργάκα	1.740	908	832	0
6365	Αγία Μαρίνα (Χρυσοχούς)	9	9	0	0
6367	Πομός (Περιλ. Παλιάμπελα)	168	70	32	66
6368	Στενή	298	97	201	0

1. Οι ονομασίες των Δήμων και Κοινοτήτων στην Αγγλική παρουσιάζονται στο Παράρτημα 1 μαζί με τον αντίστοιχο κώδικα.

1. The names of Municipalities and Communities in English may be found in Appendix 1 together with their corresponding code.

**ΠΙΝΑΚΑΣ 3: ΑΡΔΕΥΘΕΙΣΣ ΚΑΙ ΜΗ ΑΡΔΕΥΘΕΙΣΣ ΕΚΤΑΣΕΙΣ ΣΙΤΗΡΩΝ ΓΙΑ ΣΠΟΡΟ ΚΑΤΑ ΕΙΔΟΣ, ΕΠΑΡΧΙΑ ΚΑΙ ΚΟΙΝΟΤΗΤΑ, 2008**  
**TABLE 3: IRRIGATED AND NOT IRRIGATED AREAS WITH CEREAL FOR SEED BY TYPE, DISTRICT AND COMMUNITY, 2008**

Κοδ. Code	Επαρχία Δήμος/Κοινότητα Municipality/Community <sup>1</sup>	ΣΥΝΟΛΟ TOTAL		Κριθάρι Barley		Σιτάρι Μαλακό και Σκληρό Soft and Durum Wheat		Σιφονάρι Oats	
		Αρδευθείσα Irrigated	Μη Αρδευθείσα Not Irrigated	Αρδευθείσα Irrigated	Μη Αρδευθείσα Not Irrigated	Αρδευθείσα Irrigated	Μη Αρδευθείσα Not Irrigated	Αρδευθείσα Irrigated	Μη Αρδευθείσα Not Irrigated
<b>ΣΥΝΟΛΟ - TOTAL</b>		<b>2.627</b>	<b>384.417</b>	<b>781</b>	<b>306.022</b>	<b>1.488</b>	<b>48.415</b>	<b>358</b>	<b>29.980</b>
1	ΛΕΥΚΩΣΙΑ - LEFKOSIA	1.139	166.565	469	159.002	623	5.132	46	2.431
3	ΑΜΜΟΧΩΣΤΟΣ - AMMOCHOSTOS	155	27.604	155	26.180	0	1.265	0	159
4	ΛΑΡΝΑΚΑ - LARNACA	605	143.838	142	100.780	252	30.343	212	12.715
5	ΛΕΜΕΣΟΣ - LEMESOS	63	6.979	0	4.946	63	1.536	0	497
6	ΠΑΦΟΣ - PAFOS	665	39.431	15	15.114	551	10.139	99	14.178
<b>1</b>	<b>ΛΕΥΚΩΣΙΑ - LEFKOSIA</b>	<b>1.139</b>	<b>166.564</b>	<b>469</b>	<b>159.002</b>	<b>623</b>	<b>5.132</b>	<b>46</b>	<b>2.430</b>
1000	Δήμος Λευκωσίας	0	2.382	0	1.695	0	687	0	0
1010	Δήμος Αγίου Δομετίου	8	134	0	134	8	0	0	0
1011	Δήμος Ήγκωμης	0	1.996	0	1.991	0	5	0	0
1012	Δήμος Σπροβόλου	0	5.681	0	5.548	0	133	0	0
1013	Δήμος Αγλαντζιάς (Αγλααργιά)	0	2.394	0	2.394	0	0	0	0
1021	Δήμος Λακατάμειας	18	6.582	18	6.550	0	32	0	0
1023	Δήμος Λατσιών (Λακκιά)	0	721	0	708	0	13	0	0
1024	Γέρι	0	6.624	0	6.624	0	0	0	0
1100	Σιά	0	1.571	0	1.240	0	0	0	331
1101	Μαθιάτης	0	1.090	0	1.086	0	4	0	0
1102	Αλάμπρα	0	667	0	667	0	0	0	0
1103	Αγία Βαρθάρα	0	4.672	0	4.672	0	0	0	0
1104	Κοτσιάτης	0	823	0	823	0	0	0	0
1105	Νήσου	0	21	0	21	0	0	0	0
1106	Πέρα Χωριό	0	1.423	0	1.423	0	0	0	0
1107	Δήμος Ίδαλιου	0	517	0	517	0	0	0	0
1108	Λύμπια	0	5.548	0	3.561	0	0	0	1.987
1109	Λυθροδόνας & Μονή Προφήτη Ηλία	0	3.081	0	2.660	0	421	0	0
1120	Ποταμιά	0	1.675	0	1.675	0	0	0	0
1207	Καλό Χωριό (Ορεινής)	0	234	0	234	0	0	0	0
1208	Μαλούντα	84	953	0	953	84	0	0	0
1209	Κλήρου	0	2.157	0	2.111	0	46	0	0

(συν.-cont'd)

ΠΙΝΑΚΑΣ 3(συν.): ΑΡΔΕΥΘΕΙΣΣ ΚΑΙ ΜΗ ΑΡΔΕΥΘΕΙΣΣ ΕΚΤΑΣΕΙΣ ΣΙΤΗΡΩΝ ΓΙΑ ΣΠΟΡΟ ΚΑΤΑ ΕΙΔΟΣ, ΕΠΙΡΧΙΑ ΚΑΙ ΚΟΙΝΟΤΗΤΑ, 2008  
TABLE 3(cont'd): IRRIGATED AND NOT IRRIGATED AREAS WITH CEREAL FOR SEED BY TYPE, DISTRICT AND COMMUNITY, 2008

Κωδ. Code	Επαρχία Δήμος/Κοινότητα Municipality/Community <sup>1</sup>	ΣΥΝΟΛΟ TOTAL		Κριθάρι Barley		Σιτάρι Μαλακό και Σκληρό Soft and Durum Wheat		Σιφονάρι Oats	
		Αρδευθείσα Irrigated	Μη Αρδευθείσα Not Irrigated	Αρδευθείσα Irrigated	Μη Αρδευθείσα Not Irrigated	Αρδευθείσα Irrigated	Μη Αρδευθείσα Not Irrigated	Αρδευθείσα Irrigated	Μη Αρδευθείσα Not Irrigated
1210	Αρεδιού	0	2.000	0	2.000	0	0	0	0
1211	'Αγιος Ιωάννης (Μαλούντας)	0	1.872	0	1.786	0	86	0	0
1213	Μιτσερό (Περ. Μονή Αγ. Παντελ.)	0	99	0	95	0	4	0	0
1222	Αναλιόντας (Περ. Μονή Αρχ.Μιχ.)	0	3.723	0	3.723	0	0	0	0
1223	Κομπιά	0	768	0	748	0	20	0	0
1224	Μαργί	0	150	0	150	0	0	0	0
1225	Τσέρι	0	3.756	0	3.752	0	4	0	0
1226	Πολιτικό -Μονή Αγ.Ηρακλ.&Φυλάτι	0	1.247	0	1.247	0	0	0	0
1227	Πέρα	0	1.923	0	1.848	0	75	0	0
1228	Επισκοπεύ	0	2.187	0	2.187	0	0	0	0
1229	Ψιμολόφου	0	2.660	0	2.660	0	0	0	0
1230	Εργάτες	0	1.168	0	1.168	0	0	0	0
1231	Ανάγεια	0	649	0	544	0	105	0	0
1232	Πάνο Δευτερά	0	2.261	0	2.261	0	0	0	0
1233	Κάτω Δευτερά	0	240	0	240	0	0	0	0
1240	'Αγιοι Τριμήθας	*	8.432	0	8.394	*	38	0	0
1241	Παλαιομέτοχο	0	14.156	0	14.156	0	0	0	0
1242	Δένεα	0	1.595	0	1.595	0	0	0	0
1243	Κοκκινοτριμιθιά	0	7.922	0	7.783	0	139	0	0
1244	Μάμμαρη	0	3.124	0	3.124	0	0	0	0
1302	'Άλωνα	0	11	0	11	0	0	0	0
1322	Νικητάρι (Περλ. Ασίτου)	4	1.863	0	1.863	4	0	0	0
1323	Βυζακιά	12	605	0	605	12	0	0	0
1324	Αγία Μαρίνα (Ξυλιάτου)	0	709	0	690	0	19	0	0
1326	Κάτω Μονή	*	381	0	294	*	87	0	0
1327	Ορούνα	150	3.633	64	2.840	86	780	0	13
1329	Κάτω Κουτραφάς (Περλ. Μάνδρες)	0	225	0	225	0	0	0	0
1330	Ποτάμι	4	2.652	0	2.647	4	5	0	0
1360	Ακάκι	72	7.912	29	7.745	43	167	0	0

(συν.-cont'd)

ΠΙΝΑΚΑΣ 3(συν.): ΑΡΔΕΥΘΕΙΣΣΕΣ ΚΑΙ ΜΗ ΑΡΔΕΥΘΕΙΣΣΕΣ ΕΚΤΑΣΕΙΣ ΣΙΤΗΡΩΝ ΓΙΑ ΣΠΟΡΟ ΚΑΤΑ ΕΙΔΟΣ, ΕΠΑΡΧΙΑ ΚΑΙ ΚΟΙΝΟΤΗΤΑ, 2008  
TABLE 3(cont'd): IRRIGATED AND NOT IRRIGATED AREAS WITH CEREAL FOR SEED BY TYPE, DISTRICT AND COMMUNITY, 2008

Κωδ. Code	Επαρχία Δήμος/Κοινότητα Municipality/Community <sup>1</sup>	ΣΥΝΟΛΟ TOTAL		Κριθάρι Barley		Σιτάρι Μολακό και Σκληρό Soft and Durum Wheat		Σιφονάρι Oats	
		Αρδευθείσα Irrigated	Μη Αρδευθείσα Not Irrigated	Αρδευθείσα Irrigated	Μη Αρδευθείσα Not Irrigated	Αρδευθείσα Irrigated	Μη Αρδευθείσα Not Irrigated	Αρδευθείσα Irrigated	Μη Αρδευθείσα Not Irrigated
1361	Περιστερώνα	202	4.897	30	4.696	172	201	0	0
1362	Αστρομερίτης	325	6.677	222	5.918	103	660	0	99
1368	Μένικο	6	12.349	6	12.171	0	178	0	0
1404	Κακοπετριά -Πλατάνια,Αγ.Νικ.Στ.	0	921	0	868	0	53	0	0
1405	'Αγιος Θεόδωρος (Σολέας)	0	39	0	39	0	0	0	0
1406	Γαλάττα	53	3.496	0	3.422	53	74	0	0
1407	Σινάτορος	7	1.870	0	1.870	7	0	0	0
1409	Τειμβριά	0	1.500	0	1.500	0	0	0	0
1411	Ευρύχου	42	500	0	500	42	0	0	0
1412	Φλάσου	146	5.445	100	4.350	0	1.095	46	0
<b>3</b>	<b>ΑΜΜΟΧΩΣΤΟΣ - ΑΜΜΟΧΟΣΤΟΣ</b>	<b>155</b>	<b>27.604</b>	<b>155</b>	<b>26.180</b>	<b>0</b>	<b>1.265</b>	<b>0</b>	<b>159</b>
3100	Δήμος Αγίας Νάπας -& Αγία Θεία	0	424	0	424	0	0	0	0
3101	Δήμος Παραλιμνίου	6	6.104	6	5.587	0	411	0	106
3102	Δήμος Δερύνειας-Στροβιλ.&Α.Νικ.	25	2.838	25	2.838	0	0	0	0
3103	Σοτήρα	38	2.422	38	2.348	0	74	0	0
3104	Λιοπέτρι	0	1.293	0	1.247	0	46	0	0
3105	Φρέναρος	0	3.518	0	3.417	0	48	0	53
3110	Αυγούρου (& Μονή 'Αγιος Κενδέας)	57	6.929	57	6.613	0	316	0	0
3111	'Αγνα (Περλ. Δασάκι)	0	938	0	881	0	57	0	0
3114	Αζερτίου-Αγ. Γεώργιος&Βρυσούλες	29	3.139	29	2.825	0	314	0	0
<b>4</b>	<b>ΛΑΡΝΑΚΑ - LARNACA</b>	<b>605</b>	<b>143.838</b>	<b>142</b>	<b>100.780</b>	<b>252</b>	<b>30.343</b>	<b>212</b>	<b>12.715</b>
4000	Δήμος Λάρνακας	74	11.210	0	9.481	74	1.729	0	0
4010	Δήμος Αραδίππου	0	9.859	0	5.737	0	897	0	3.225
4011	Λιβάδια	0	1.310	0	941	0	369	0	0
4012	Δρομολαξιά	11	8.044	0	3.342	11	1.391	0	3.311
4013	Μενεού	8	680	8	488	0	192	0	0
4100	Κελλιά	0	555	0	460	0	95	0	0
4101	Τρούλλοι	0	2.334	0	2.239	0	95	0	0
4102	Βορέκλινη(Ορόκλινη)	0	4.406	0	2.691	0	1.053	0	662

(συν.-cont'd)

ΠΙΝΑΚΑΣ 3(συν.): ΑΡΔΕΥΘΕΙΣΣΕΣ ΚΑΙ ΜΗ ΑΡΔΕΥΘΕΙΣΣΕΣ ΕΚΤΑΣΕΙΣ ΣΙΤΗΡΩΝ ΓΙΑ ΣΠΟΡΟ ΚΑΤΑ ΕΙΔΟΣ, ΕΠΑΡΧΙΑ ΚΑΙ ΚΟΙΝΟΤΗΤΑ, 2008  
TABLE 3(cont'd): IRRIGATED AND NOT IRRIGATED AREAS WITH CEREAL FOR SEED BY TYPE, DISTRICT AND COMMUNITY, 2008

Κωδ. Code	Επαρχία Δήμος/Κοινότητα Municipality/Community <sup>1</sup>	ΣΥΝΟΛΟ TOTAL		Κριθάρι Barley		Σιτάρι Μαλακό και Σκληρό Soft and Durum Wheat		Σιφονάρι Oats	
		Αρδευθείσα Irrigated	Μη Αρδευθείσα Not Irrigated	Αρδευθείσα Irrigated	Μη Αρδευθείσα Not Irrigated	Αρδευθείσα Irrigated	Μη Αρδευθείσα Not Irrigated	Αρδευθείσα Irrigated	Μη Αρδευθείσα Not Irrigated
4103	Αβδελλινό	0	408	0	408	0	0	0	0
4104	Πύλα	0	2.893	0	2.725	0	168	0	0
4105	Ξυλοτύμβου (Περλ. Δεκέλεια)	45	6.125	45	5.779	0	346	0	0
4106	Ορμίδα	0	679	0	671	0	8	0	0
4107	Ξυλοφάγου	0	3.357	0	2.757	0	560	0	40
4110	Κίτι	179	5.118	84	2.879	95	1.365	0	874
4111	Περιβόλια	0	1.636	0	1.479	0	157	0	0
4112	Τροσεφάνου	0	698	0	630	0	68	0	0
4120	Μαζωτός	0	3.808	0	1.105	0	2.703	0	0
4121	Αλαμινός	212	1.888	0	1.055	0	833	212	0
4122	Αναφορτίδα	0	4.357	0	1.817	0	1.427	0	1.113
4124	Κιβισίλι	5	2.390	5	1.935	0	455	0	0
4125	Αλεφθικό	0	1.622	0	1.554	0	68	0	0
4126	Κλαυδιά	0	5.297	0	4.909	0	388	0	0
4127	Αγγλισίδες	0	7.773	0	3.590	0	2.196	0	1.987
4128	Μερόγεια	0	461	0	365	0	96	0	0
4202	Δήμος Αθιένου	0	33.487	0	23.526	0	8.557	0	1.404
4210	Καλό Χωριό	0	7.084	0	4.917	0	2.167	0	0
4211	Αγία Άννα	0	650	0	650	0	0	0	0
4212	Μοσφιλωτή	0	231	0	163	0	68	0	0
4213	Ψευδάς	0	695	0	695	0	0	0	0
4214	Πυργά-Μονή Σταυροβ. & Αγ. Βαρβάρας	0	87	0	87	0	0	0	0
4215	Κόρνος (Περλ. Μονή Αγίας Θέκλας)	0	593	0	593	0	0	0	0
4216	Δελικητός	0	26	0	26	0	0	0	0
4300	Ζύγι	0	503	0	288	0	215	0	0
4301	Μαρί (Περλ. Βασιλικό)	0	615	0	581	0	34	0	0
4302	Καλαβασός	0	545	0	198	0	347	0	0
4303	Τόγνη	0	1.300	0	997	0	303	0	0

(συν.-cont'd)

ΠΙΝΑΚΑΣ 3(συν.): ΑΡΔΕΥΘΕΙΣΣΕΣ ΚΑΙ ΜΗ ΑΡΔΕΥΘΕΙΣΣΕΣ ΕΚΤΑΣΕΙΣ ΣΙΤΗΡΩΝ ΓΙΑ ΣΠΟΡΟ ΚΑΤΑ ΕΙΔΟΣ, ΕΠΑΡΧΙΑ ΚΑΙ ΚΟΙΝΟΤΗΤΑ, 2008  
TABLE 3(cont'd): IRRIGATED AND NOT IRRIGATED AREAS WITH CEREAL FOR SEED BY TYPE, DISTRICT AND COMMUNITY, 2008

Κωδ. Code	Επαρχία Δήμος/Κοινότητα Municipality/Community <sup>1</sup>	ΣΥΝΟΛΟ TOTAL		Κριθάρι Barley		Σιτάρι Μλακό και Σκληρό Soft and Durum Wheat		Σιφονάρι Oats	
		Αρδευθείσα Irrigated	Μη Αρδευθείσα Not Irrigated	Αρδευθείσα Irrigated	Μη Αρδευθείσα Not Irrigated	Αρδευθείσα Irrigated	Μη Αρδευθείσα Not Irrigated	Αρδευθείσα Irrigated	Μη Αρδευθείσα Not Irrigated
4304	Χοροκοιτία	0	718	0	718	0	0	0	0
4306	Μαράνι	0	1.984	0	1.443	0	541	0	0
4307	'Αγιος Θεόδωρος	73	3.309	0	2.806	73	503	0	0
4308	Σκαρίνου	0	270	0	270	0	0	0	0
4309	Κοφίνου	0	3.594	0	3.495	0	0	0	99
4311	Δήμος Πάνο Λευκάρων	0	290	0	290	0	0	0	0
4312	Κάτω Δρύς	0	947	0	0	0	947	0	0
<b>5</b>	<b>ΛΕΜΕΣΟΣ - LEMESOS</b>	<b>63</b>	<b>6.978</b>	<b>0</b>	<b>4.946</b>	<b>63</b>	<b>1.536</b>	<b>0</b>	<b>496</b>
5000	Δήμος Λεμεσού	0	24	0	0	0	24	0	0
5011	Δήμος Μέσα Γετονιάς	0	33	0	24	0	9	0	0
5020	Πάνο Πολεμίδα	0	40	0	40	0	0	0	0
5021	'Υψωνας	0	477	0	400	0	51	0	26
5022	Δήμος Κάτω Πολεμιδιών	0	442	0	336	0	106	0	0
5100	Παλόδεια	0	174	0	174	0	0	0	0
5107	Απεσιά	0	4	0	0	0	4	0	0
5109	Λιμνάτης	0	13	0	0	0	13	0	0
5125	Παρεκκλησιά	0	66	0	66	0	0	0	0
5126	Πεντάκωμο	0	396	0	350	0	0	0	46
5127	Μοναγρούλλι	0	1.282	0	1.150	0	0	0	132
5128	Μονή	0	1.420	0	1.420	0	0	0	0
5129	Πόργος	63	1.453	0	148	63	1.305	0	0
5210	Κολόσσα	0	22	0	22	0	0	0	0
5211	Ερήμη	0	199	0	0	0	0	0	199
5212	Επισκοπή	0	126	0	66	0	0	0	60
5221	Παραμάλι	0	102	0	102	0	0	0	0
5222	Αυδήμου	0	561	0	561	0	0	0	0
5224	'Αγιος Θωμάς	0	31	0	8	0	23	0	0
5227	Πισσούρι	0	47	0	14	0	0	0	33
5369	Κυτερούνα	0	65	0	65	0	0	0	0

(συν.-cont'd)



ΠΙΝΑΚΑΣ 3(συν.): ΑΡΔΕΥΘΕΙΣΣΕΣ ΚΑΙ ΜΗ ΑΡΔΕΥΘΕΙΣΣΕΣ ΕΚΤΑΣΕΙΣ ΣΙΤΗΡΩΝ ΓΙΑ ΣΠΗΡΟ ΚΑΤΑ ΕΙΔΟΣ, ΕΠΑΡΧΙΑ ΚΑΙ ΚΟΙΝΟΤΗΤΑ, 2008  
 TABLE 3(cont'd): IRRIGATED AND NOT IRRIGATED AREAS WITH CEREAL FOR SEED BY TYPE, DISTRICT AND COMMUNITY, 2008

Κωδ. Code	Επαρχία Δήμος/Κοινότητα Municipality/Community <sup>1</sup>	ΣΥΝΟΛΟ TOTAL		Κριθάρι Barley		Σιτάρι Μαλακό και Σκληρό Soft and Durum Wheat		Σιφονάρι Oats	
		Αρδευθείσα Irrigated	Μη Αρδευθείσα Not Irrigated	Αρδευθείσα Irrigated	Μη Αρδευθείσα Not Irrigated	Αρδευθείσα Irrigated	Μη Αρδευθείσα Not Irrigated	Αρδευθείσα Irrigated	Μη Αρδευθείσα Not Irrigated
6	<b>ΠΑΦΟΣ - PAFOS</b>	<b>665</b>	<b>39.429</b>	<b>15</b>	<b>15.114</b>	<b>551</b>	<b>10.139</b>	<b>99</b>	<b>14.176</b>
6000	Δήμος Πάφου	0	2.123	0	1.001	0	1.122	0	0
6010	Δήμος Γεροσκήπτου	187	708	0	490	187	218	0	0
6011	Κονιά	0	340	0	340	0	0	0	0
6014	Αγέλεια	0	574	0	574	0	0	0	0
6021	Λέμπα	0	63	0	63	0	0	0	0
6022	Έμπα	0	303	0	40	0	263	0	0
6025	Μεσόγη	0	800	0	800	0	0	0	0
6026	Τάλα (Περ. Μονή Αγίου Νεοφύτου)	0	232	0	200	0	32	0	0
6100	Κούκλια	0	526	0	526	0	0	0	0
6101	Μανδριά	316	807	0	753	316	54	0	0
6104	Τίμη	0	86	0	58	0	28	0	0
6106	Άγια Βαββάρα	0	10	0	10	0	0	0	0
6107	Αναρίτα	162	543	15	314	47	229	99	0
6114	Χολέτρια	0	20	0	20	0	0	0	0
6115	Αξύλου	0	518	0	106	0	81	0	331
6120	Τσάδα	0	232	0	20	0	27	0	185
6121	Κοίλη	0	26	0	14	0	12	0	0
6122	Στρουμπί	0	402	0	74	0	328	0	0
6123	Πολέμι	0	387	0	30	0	79	0	278
6124	Καλλέπεια (Περλ. Μορόνερο)	0	273	0	20	0	154	0	99
6125	Λετούμβου	0	436	0	100	0	5	0	331
6128	Λεμόνα	0	1.054	0	0	0	326	0	728
6129	Χούλου	0	13	0	0	0	13	0	0
6132	Κάθικας	0	387	0	18	0	38	0	331
6133	Δήμος Πέγειας- & Αγ. Γεώργ. Πέγειας	0	36	0	30	0	6	0	0
6200	Πάνω Αρχιμανδρίτα- & Κάτω Αρχιμ.	0	16	0	16	0	0	0	0
6201	Φασούλα	0	18	0	18	0	0	0	0
6208	Τραχηπέδουλα	0	332	0	73	0	21	0	238
6210	Κελοκέδαρα	0	27	0	12	0	15	0	0

(συν.-cont'd)

**ΠΙΝΑΚΑΣ 3(συν.): ΑΡΔΕΥΘΕΙΣΣΕΣ ΚΑΙ ΜΗ ΑΡΔΕΥΘΕΙΣΣΕΣ ΕΚΤΑΣΕΙΣ ΣΙΤΗΡΩΝ ΓΙΑ ΣΠΟΡΟ ΚΑΤΑ ΕΙΔΟΣ, ΕΠΑΡΧΙΑ ΚΑΙ ΚΟΙΝΟΤΗΤΑ, 2008**  
**TABLE 3(cont'd): IRRIGATED AND NOT IRRIGATED AREAS WITH CEREAL FOR SEED BY TYPE, DISTRICT AND COMMUNITY, 2008**

Κωδ. Code	Επαρχία Δήμος/Κοινότητα Municipality/Community <sup>1</sup>	ΣΥΝΟΛΟ TOTAL		Κριθάρι Barley		Σιτάρι Μαλακό και Σκληρό Soft and Durum Wheat		Σιφονάρι Oats	
		Αρδευθείσα Irrigated	Μη Αρδευθείσα Not Irrigated	Αρδευθείσα Irrigated	Μη Αρδευθείσα Not Irrigated	Αρδευθείσα Irrigated	Μη Αρδευθείσα Not Irrigated	Αρδευθείσα Irrigated	Μη Αρδευθείσα Not Irrigated
6220	Αμαργέτη	0	474	0	0	0	474	0	0
6227	Στατός-Άγιος Φώπας-&Αμπελίτης	0	205	0	150	0	55	0	0
6302	Κανναβιού (Περλ. Μελαμιού)	0	872	0	124	0	218	0	530
6306	Φύτη	0	2.240	0	378	0	604	0	1.258
6307	Λάσα	0	49	0	4	0	45	0	0
6308	Δρύμου	0	328	0	47	0	281	0	0
6310	Σίμου	0	5.408	0	1.337	0	1.819	0	2.252
6315	Φιλούσα (Χρυσοχούς)	0	212	0	0	0	212	0	0
6320	Λυσός-&Αγ.Μερκούρ.&Σταυρός Ψώκ.	0	189	0	0	0	189	0	0
6321	Πέριστερφάνα	0	1.033	0	579	0	421	0	33
6331	Γιόλου	0	620	0	29	0	591	0	0
6332	Πάνο Ακουράλια	0	69	0	20	0	49	0	0
6335	Τέρα	0	650	0	650	0	0	0	0
6338	Χόλη	0	32	0	13	0	19	0	0
6340	Καραμουλλήδες	0	1.069	0	651	0	21	0	397
6341	Χρυσού	0	216	0	103	0	47	0	66
6343	Δήμος Πόλις	0	3.552	0	1.046	0	340	0	2.166
6345	Γουδί	0	175	0	15	0	160	0	0
6351	Πάνο Αρόδες	0	20	0	12	0	8	0	0
6352	Ίνεια	0	1.995	0	358	0	306	0	1.331
6353	Δρούσα (Περλ. Πιττόκοπος)	0	6.275	0	2.584	0	135	0	3.556
6360	Πελαθούσα -& Μύρμιγκοφ & Λίμη	0	238	0	210	0	28	0	0
6363	Αργάκα	0	1.740	0	908	0	832	0	0
6365	Αγία Μαρίνα (Χρυσοχούς)	0	9	0	9	0	0	0	0
6367	Πομός (Περλ. Παλιάμπελα)	0	168	0	70	0	32	0	66
6368	Στενή	0	298	0	97	0	201	0	0

1. Οι ονομασίες των Δήμων και Κοινοτήτων στην Αγγλική παρουσιάζονται στο Παράρτημα 1 μαζί με τον αντίστοιχο κώδικα.

1. The names of Municipalities and Communities in English may be found in Appendix 1 together with their corresponding code.

\* Εκτάσεις μικρότερες ή ίσες με 3 δεκάρια δεν παρουσιάζονται κατά κοινότητα για σκοπούς προστασίας των προσωπικών δεδομένων των κατόχων. Οι εκτάσεις αυτές περιλαμβάνονται, όμως, στο σύνολο της κάθε επαρχίας.

\* Areas less than or equal to 3 decares are not shown by community for the protection of personal data of the holders. However, those areas are included in the total area in the relevant district.

**ΠΙΝΑΚΑΣ 4: ΚΑΛΛΙΕΡΓΗΘΕΙΣΕΣ ΕΚΤΑΣΕΙΣ ΣΙΤΗΡΩΝ ΓΙΑ ΣΑΝΟ ΚΑΤΑ ΕΙΔΟΣ, ΕΠΑΡΧΙΑ ΚΑΙ ΚΟΙΝΟΤΗΤΑ, 2008**

**TABLE 4: CULTIVATED AREAS WITH CEREALS FOR HAY BY TYPE, DISTRICT AND COMMUNITY, 2008**

(δεκάρια-decares)

Κωδ. Code	Επαρχία Δήμος/Κοινότητα District Municipality/Community <sup>1</sup>	Σ Υ Ν Ο Λ Ο T O T A L	Κριθάρι Barley	Σιτάρι Μαλακό και Σκληρό Soft and Durum Wheat	Σιφονάρι Oats
	<b>Σ Υ Ν Ο Λ Ο - T O T A L</b>	<b>153.312</b>	<b>109.493</b>	<b>14.708</b>	<b>29.111</b>
1	ΛΕΥΚΩΣΙΑ - LEFKOSIA	39.460	32.904	1.956	4.601
3	ΑΜΜΟΧΩΣΤΟΣ - AMMOCHOSTOS	12.965	10.070	1.418	1.477
4	ΛΑΡΝΑΚΑ - LARNACA	76.563	50.553	9.379	16.631
5	ΛΕΜΕΣΟΣ - LEMESOS	6.094	3.777	381	1.936
6	ΠΑΦΟΣ - PAFOS	18.231	12.189	1.575	4.467
<b>1</b>	<b>ΛΕΥΚΩΣΙΑ - LEFKOSIA</b>	<b>39.460</b>	<b>32.904</b>	<b>1.956</b>	<b>4.601</b>
1000	Δήμος Λευκωσίας	765	757	0	8
1010	Δήμος Αγίου Δομετίου	307	307	0	0
1012	Δήμος Στροβόλου	1.945	1.774	0	171
1013	Δήμος Αγλαντζιάς (Αγλαγγιά)	871	714	0	157
1021	Δήμος Λακατάμειας	1.415	1.411	0	4
1023	Δήμος Λατσιών (Λακκιά)	762	689	0	73
1024	Γέρι	1.589	1.484	0	105
1100	Σιά	1.342	1.342	0	0
1101	Μαθιάτης	621	490	0	131
1102	Αλάμπρα	1.378	1.325	53	0
1103	Αγία Βαρβάρα	3.256	3.240	0	16
1104	Κοτσιάτης	1.184	1.079	0	105
1105	Νήσου	1.380	1.162	192	26
1106	Πέρα Χωριό	823	823	0	0
1107	Δήμος Ιδαίου	4.222	2.614	1.105	503
1108	Λύμπια	5.909	4.626	211	1.072
1109	Λυθροδόνας & Μονή Προφήτη Ηλία	419	0	0	419
1120	Ποταμιά	353	0	48	305
1207	Καλό Χωριό (Ορεινής)	52	30	17	5
1210	Αρεδιού	160	160	0	0
1211	'Αγιος Ιωάννης (Μαλούντας)	817	660	0	157
1223	Καμπιά	12	12	0	0
1224	Μαργί	573	541	32	0
1225	Τσέρι	1.174	1.174	0	0
1226	Πολιτικό -Μονή Αγ.Ηρακλ.&Φιλάνι	210	195	0	15
1227	Πέρα	370	293	0	77
1229	Ψιμολόφου	136	94	0	42
1230	Εργάτες	26	26	0	0
1232	Πάνω Δευτερά	770	770	0	0
1240	'Αγιοι Τριμιθιάς	361	330	0	31
1241	Παλαιομέτοχο	348	275	0	73
1243	Κοκκινοτριμιθιά	1.858	1.173	4	681
1244	Μάμμαρη	231	231	0	0
1301	Ασκάς	4	4	0	0
1322	Νικητάρι (Περιλ. Ασίνου)	53	47	0	6
1324	Αγία Μαρίνα (Ξυλιάτου)	151	151	0	0
1326	Κάτω Μονή	10	0	0	10
1327	Ορούντα	238	219	4	15
1360	Ακάκι	1.741	1.537	122	82
1361	Περιστερόνα	304	134	63	107
1362	Αστρομερίτης	492	345	84	63
1368	Μένικο	308	235	21	52
1406	Γαλάτα	32	32	0	0

(συν.-cont'd)

**ΠΙΝΑΚΑΣ 4(συν.): ΚΑΛΛΙΕΡΓΗΘΕΙΣΕΣ ΕΚΤΑΣΕΙΣ ΣΙΤΗΡΩΝ ΓΙΑ ΣΑΝΟ ΚΑΤΑ ΕΙΔΟΣ, ΕΠΑΡΧΙΑ ΚΑΙ ΚΟΙΝΟΤΗΤΑ, 2008**

**TABLE 4(cont'd): CULTIVATED AREAS WITH CEREALS FOR HAY BY TYPE, DISTRICT AND COMMUNITY, 2008**

(δεκάρια-decares)

Κωδ. Code	Επαρχία Δήμος/Κοινότητα District Municipality/Community <sup>1</sup>	Σ Υ Ν Ο Λ Ο T O T A L	Κριθάρι Barley	Σιτάρι Μαλακό και Σκληρό Soft and Durum Wheat	Σιφονάρι Oats
1407	Σινάορος	10	10	0	0
1411	Ευρύχου	10	0	0	10
1412	Φλάσου	468	389	0	79
<b>3</b>	<b>ΑΜΜΟΧΩΣΤΟΣ - AMMOCHOSTOS</b>	<b>12.965</b>	<b>10.070</b>	<b>1.418</b>	<b>1.477</b>
3100	Δήμος Αγίας Νάπας -& Αγία Θέκλα	22	22	0	0
3101	Δήμος Παραλιμνίου	379	286	17	76
3102	Δήμος Δερύνειας-Στροβίλ.&Α.Νικ.	124	124	0	0
3103	Σωτήρα	448	278	125	45
3104	Λιοπέτρι	145	118	0	27
3105	Φρέναρος	2.004	1.801	*	201
3110	Αυγούρου (& Μονή 'Αγιος Κενδέας)	4.046	3.485	260	301
3111	'Αχνα (Περιλ. Δασάκι)	4.700	3.043	1.014	643
3114	Αχερίτου-Αγ. Γεώργιος&Βρυσούλες	1.098	913	0	185
<b>4</b>	<b>ΛΑΡΝΑΚΑ - LARNACA</b>	<b>76.563</b>	<b>50.553</b>	<b>9.379</b>	<b>16.631</b>
4000	Δήμος Λάρνακας	3.428	2.962	169	296
4010	Δήμος Αραδίππου	11.001	7.810	1.172	2.019
4011	Λιβάδια	2.238	1.885	0	353
4012	Δρομολαξιά	1.829	1.137	175	517
4013	Μενεού	166	126	0	40
4100	Κελλιά	883	707	0	176
4101	Τρούλλοι	2.860	1.343	741	776
4102	Βορόκληνη(Ορόκληνη)	549	491	0	58
4103	Αβδέλλερο	849	568	0	281
4104	Πύλα	122	80	0	42
4105	Ξυλοτύμβου (Περιλ.Δεκέλεια)	9.526	9.101	140	285
4106	Ορμίδεια	2.422	970	1.349	103
4107	Ξυλοφάγου	1.907	1.758	0	149
4110	Κίτι	1.264	159	1.081	24
4111	Περιβόλια	80	80	0	0
4112	Τερσεφάνου	635	474	0	161
4120	Μαζωτός	1.416	168	34	1.214
4121	Αλαμινός	540	377	0	163
4122	Αναφωτίδα	4.634	1.777	1.013	1.845
4124	Κιβισίλι	454	422	0	32
4125	Αλεθρικό	1.180	694	437	49
4126	Κλαυδιά	619	588	0	31
4127	Αγγλισίδες	761	249	*	508
4128	Μενόγεια	182	106	0	76
4202	Δήμος Αθιένου	15.687	7.501	2.544	5.642
4210	Καλό Χωριό	2.671	1.991	95	585
4211	Αγία 'Αννα	5	5	0	0
4212	Μοσφιλωτή	1.396	1.100	0	296
4213	Ψευδάς	270	270	0	0
4214	Πυργά-Μονή Σταυροβ.&Αγ.Βαρβάρας	495	443	0	52
4215	Κόρνος(Περιλ.Μονή Αγίας Θέκλας)	71	63	0	8
4300	Ζύγι	14	10	0	4
4301	Μαρί (Περιλ. Βασιλικό)	292	267	0	25
4302	Καλαβασός	431	408	0	23
4303	Τόχνη	1.058	773	88	197
4304	Χοιροκοιτία	605	454	52	99

(συν.-cont'd)

**ΠΙΝΑΚΑΣ 4(συν.): ΚΑΛΛΙΕΡΓΗΘΕΙΣΕΣ ΕΚΤΑΣΕΙΣ ΣΙΤΗΡΩΝ ΓΙΑ ΣΑΝΟ ΚΑΤΑ ΕΙΔΟΣ, ΕΠΑΡΧΙΑ ΚΑΙ ΚΟΙΝΟΤΗΤΑ, 2008**

**TABLE 4(cont'd): CULTIVATED AREAS WITH CEREALS FOR HAY BY TYPE, DISTRICT AND COMMUNITY, 2008**

(δεκάρια-decares)

Κωδ. Code	Επαρχία Δήμος/Κοινότητα District Municipality/Community <sup>1</sup>	ΣΥΝΟΛΟ TOTAL	Κριθάρι Barley	Σιτάρι Μαλακό και Σκληρό Soft and Durum Wheat	Σιφονάρι Oats
4306	Μαρώνι	332	294	27	10
4307	'Αγιος Θεόδωρος	749	393	259	97
4308	Σκαρίνου	337	253	0	84
4309	Κοφίνου	2.338	2.028	0	310
4311	Δήμος Πάνω Λευκάρων	268	268	0	0
<b>5</b>	<b>ΛΕΜΕΣΟΣ - LEMESOS</b>	<b>6.094</b>	<b>3.777</b>	<b>381</b>	<b>1.936</b>
5000	Δήμος Λεμεσού	101	77	0	24
5011	Δήμος Μέσα Γειτονιάς	31	25	0	6
5020	Πάνω Πολεμίδα	174	127	0	47
5021	'Υψωνας	48	20	0	28
5022	Δήμος Κάτω Πολεμιδιών	167	77	22	68
5100	Παλόδεια	*	0	0	*
5120	Μουτταγιάκα	38	0	0	38
5125	Παρεκκλησιά	462	410	0	52
5126	Πεντάκωμο	155	134	0	21
5127	Μοναγρούλλι	59	42	0	17
5128	Μονή	418	303	0	115
5129	Πύργος	64	54	0	10
5138	Επταγώνεια	80	77	*	0
5210	Κολόσσι	56	44	0	12
5211	Ερήμη	88	67	21	0
5212	Επισκοπή	412	234	89	88
5220	Πρασιό (Αυδήμου)	262	217	44	*
5221	Παραμάλι	161	67	0	94
5222	Αυδήμου	2.360	1.249	31	1.080
5224	'Αγιος Θωμάς	10	0	0	10
5225	Αλέκτορα	427	265	0	162
5226	Ανώγυρα	253	51	171	31
5227	Πισσούρι	180	151	0	29
5303	Κάτω Κιβίδες	5	5	0	0
5308	Πάχνα	81	81	0	0
<b>6</b>	<b>ΠΑΦΟΣ - PAFOS</b>	<b>18.231</b>	<b>12.189</b>	<b>1.575</b>	<b>4.467</b>
6000	Δήμος Πάφου	337	215	8	113
6010	Δήμος Γεροσκήπου	839	279	421	139
6011	Κονιά	77	30	0	47
6012	Αγία Μαρινούδα	190	125	0	65
6014	Αχέλεια	221	0	0	221
6021	Λέμπα	20	14	0	6
6026	Τάλα (Περ. Μονή Αγίου Νεοφύτου)	74	0	74	0
6100	Κούκλια	1.758	1.596	63	98
6101	Μανδριά	263	195	0	68
6102	Νικόκλεια	64	48	0	16
6104	Τίμη	65	55	0	10
6106	'Αγία Βαρβάρα	297	266	28	*
6107	Αναρίτα	1.281	1.032	74	175
6114	Χολέτρια	520	484	0	36
6115	Αξύλου	476	432	0	44
6121	Κοίλη	19	14	0	5
6123	Πολέμι	20	20	0	0
6124	Καλλέπεια (Περιλ. Μορόνερο)	60	60	0	0

(συν.-cont'd)

**ΠΙΝΑΚΑΣ 4(συν.): ΚΑΛΛΙΕΡΓΗΘΕΙΣΕΣ ΕΚΤΑΣΕΙΣ ΣΙΤΗΡΩΝ ΓΙΑ ΣΑΝΟ ΚΑΤΑ ΕΙΔΟΣ, ΕΠΑΡΧΙΑ ΚΑΙ ΚΟΙΝΟΤΗΤΑ, 2008**

**TABLE 4(cont'd): CULTIVATED AREAS WITH CEREALS FOR HAY BY TYPE, DISTRICT AND COMMUNITY, 2008**

(δεκάρια-decares)

Κωδ. Code	Επαρχία Δήμος/Κοινότητα District Municipality/Community <sup>1</sup>	ΣΥΝΟΛΟ TOTAL	Κριθάρι Barley	Στάρι Μαλακό και Σκληρό Soft and Durum Wheat	Σιφονάρι Oats
6125	Λετούμβου	179	100	0	79
6129	Χούλου	27	6	21	0
6130	Ακουρσός	22	22	0	0
6132	Κάθικας	13	0	13	0
6133	Δήμος Πέγειας-&Αγ.Γεώργ.Πέγειας	1.727	1.641	11	76
6200	Πάνω Αρχιμανδρίτα-& Κάτω Αρχιμ.	38	0	0	38
6201	Φασούλα	23	8	0	15
6205	'Αγιος Γεώργιος	126	100	0	26
6206	Σταυροκόννου	143	105	0	38
6208	Τραχυπέδουλα	32	30	0	*
6210	Κελοκέδαρα	96	96	0	0
6219	'Αγιος Ιωάννης (Περ. Μαλούντα)	20	20	0	0
6220	Αμαργέτη	555	292	211	52
6227	Στατός-'Αγιος Φώτιος-&Αμπελίτης	57	25	0	32
6302	Κανναβιού (Περιλ. Μελαμιού)	25	9	0	16
6303	Θρίνια (Δρίνια)	5	5	0	0
6306	Φύτη	330	164	61	105
6310	Σίμου	1.096	635	0	461
6321	Περιστερώνα	8	0	0	8
6331	Γιόλου	63	39	21	*
6338	Χόλη	110	100	0	10
6341	Χρυσοχού	60	0	28	31
6343	Δήμος Πόλις	786	462	57	267
6345	Γουδί	21	0	0	21
6352	'Ινεια	1.419	858	274	287
6353	Δρούσεια (Περιλ. Πιττόκοπος)	3.313	1.755	0	1.558
6360	Πελαθούσα -& Μύρμιγκωφ & Λίμνη	754	560	0	194
6363	Αργάκα	520	220	211	89
6365	Αγία Μαρίνα (Χρυσοχούς)	31	27	0	4
6367	Πομός (Περιλ. Παλιάμπελα)	9	0	0	9
6368	Στενή	45	45	0	0

1. Οι ονομασίες των Δήμων και Κοινοτήτων στην Αγγλική παρουσιάζονται στο Παράρτημα 1 μαζί με τον αντίστοιχο κώδικα.

1. The names of Municipalities and Communities in English may be found in Appendix 1 together with their corresponding code.

\* Εκτάσεις μικρότερες ή ίσες με 3 δεκάρια δεν παρουσιάζονται κατά κοινότητα για σκοπούς προστασίας των προσωπικών δεδομένων των κατόχων. Οι εκτάσεις αυτές περιλαμβάνονται, όμως, στο σύνολο της κάθε επαρχίας.

\* Areas less than or equal to 3 decares are not shown by community for the protection of personal data of the holders. However, those areas are included in the total area in the relevant district.

**ΠΙΝΑΚΑΣ 5: ΑΡΔΕΥΘΕΙΣΣ ΚΑΙ ΜΗ ΑΡΔΕΥΘΕΙΣΣ ΕΚΤΑΣΕΙΣ ΣΙΤΗΡΩΝ ΓΙΑ ΣΑΝΟ ΚΑΤΑ ΕΙΔΟΣ, ΕΠΑΡΧΙΑ ΚΑΙ ΚΟΙΝΟΤΗΤΑ, 2008**  
**TABLE 5: IRRIGATED AND NOT IRRIGATED AREAS WITH CEREAL FOR HAY BY TYPE, DISTRICT AND COMMUNITY, 2008**

Κοδ. Code	Επαρχία Δήμος/Κοινότητα Municipality/Community <sup>1</sup>	ΣΥΝΟΛΟ TOTAL		Κριθάρι Barley		Σιτάρι Μαλακό και Σκληρό Soft and Durum Wheat		Σιρονάρι Oats	
		Αρδευθείσα Irrigated	Μη Αρδευθείσα Not Irrigated	Αρδευθείσα Irrigated	Μη Αρδευθείσα Not Irrigated	Αρδευθείσα Irrigated	Μη Αρδευθείσα Not Irrigated	Αρδευθείσα Irrigated	Μη Αρδευθείσα Not Irrigated
	<b>ΣΥΝΟΛΟ - TOTAL</b>	<b>3.670</b>	<b>149.643</b>	<b>2.762</b>	<b>106.731</b>	<b>388</b>	<b>14.320</b>	<b>519</b>	<b>28.592</b>
1	ΛΕΥΚΩΣΙΑ - LEFKOSIA	2.456	37.004	1.936	30.968	136	1.820	384	4.216
3	ΑΜΜΟΧΩΣΤΟΣ - AMMOCHOSTOS	374	12.591	272	9.798	52	1.366	50	1.427
4	ΛΑΡΝΑΚΑ - LARNACA	749	75.814	483	50.070	187	9.192	79	16.552
5	ΛΕΜΕΣΟΣ - LEMESOS	42	6.051	36	3.741	0	381	6	1.929
6	ΠΑΦΟΣ - PAFOS	49	18.182	35	12.154	14	1.561	0	4.467
<b>1</b>	<b>ΛΕΥΚΩΣΙΑ - LEFKOSIA</b>	<b>2.456</b>	<b>37.004</b>	<b>1.936</b>	<b>30.968</b>	<b>136</b>	<b>1.820</b>	<b>384</b>	<b>4.216</b>
1000	Δήμος Λευκωσίας	0	765	0	757	0	0	0	8
1010	Δήμος Αγίου Δομετίου	0	307	0	307	0	0	0	0
1012	Δήμος Στροβόλου	50	1.895	50	1.724	0	0	0	171
1013	Δήμος Αγλαντζιάς (Αγλαγγιά)	0	871	0	714	0	0	0	157
1021	Δήμος Λακατάμειας	18	1.397	18	1.393	0	0	0	4
1023	Δήμος Λατσιών (Λακκιά)	0	762	0	689	0	0	0	73
1024	Γέρι	0	1.589	0	1.484	0	0	0	105
1100	Σιά	0	1.342	0	1.342	0	0	0	0
1101	Μαθιάτης	0	621	0	490	0	0	0	131
1102	Αλάμπρα	0	1.378	0	1.325	0	53	0	0
1103	Αγία Βαρβάρα	0	3.256	0	3.240	0	0	0	16
1104	Κοτσιάτης	0	1.184	0	1.079	0	0	0	105
1105	Νήσου	0	1.380	0	1.162	0	192	0	26
1106	Πέρα Χωριό	0	823	0	823	0	0	0	0
1107	Δήμος Ίδαλιου	20	4.202	20	2.594	0	1.105	0	503
1108	Λύμπια	1.907	4.002	1.645	2.981	0	211	262	810
1109	Λυθροδόντας & Μονή Προφήτη Ηλία	0	419	0	0	0	0	0	419
1120	Ποταμί	0	353	0	0	0	48	0	305
1207	Καλό Χωριό (Ορεινής)	0	52	0	30	0	17	0	5
1210	Αρεδιού	0	160	0	160	0	0	0	0
1211	'Αγιος Ιωάννης (Μαλούντας)	0	817	0	660	0	0	0	157
1223	Καμπιά	0	12	0	12	0	0	0	0
1224	Μαργί	0	573	0	541	0	32	0	0
1225	Τσέρι	0	1.174	0	1.174	0	0	0	0
1226	Πολιτικό -Μονή Αγ.Ηρακλ.&Φυλιάνι	0	210	0	195	0	0	0	15

(συν.-cont'd)

ΠΙΝΑΚΑΣ 5(συν.): ΑΡΔΕΥΘΕΙΣΣΕΣ ΚΑΙ ΜΗ ΑΡΔΕΥΘΕΙΣΣΕΣ ΕΚΤΑΣΕΙΣ ΣΙΤΗΡΩΝ ΓΙΑ ΣΑΝΟ ΚΑΤΑ ΕΙΔΟΣ, ΕΠΑΡΧΙΑ ΚΑΙ ΚΟΙΝΟΤΗΤΑ, 2008  
TABLE 5(cont'd): IRRIGATED AND NOT IRRIGATED AREAS WITH CEREAL FOR HAY BY TYPE, DISTRICT AND COMMUNITY, 2008

Κοδ. Code	Επαρχία Δήμος/Κοινότητα Municipality/Community <sup>1</sup>	ΣΥΝΟΛΟ TOTAL		Κριθάρι Barley		Σιτάρι Μλασκό και Σκληρό Soft and Durum Wheat		Σιρώνρι Oats	
		Αρδευθείσα Irrigated	Μη Αρδευθείσα Not Irrigated	Αρδευθείσα Irrigated	Μη Αρδευθείσα Not Irrigated	Αρδευθείσα Irrigated	Μη Αρδευθείσα Not Irrigated	Αρδευθείσα Irrigated	Μη Αρδευθείσα Not Irrigated
1227	Πέρα	0	370	0	293	0	0	0	77
1229	Ψιμολόφου	0	136	0	94	0	0	0	42
1230	Εργάτες	0	26	0	26	0	0	0	0
1232	Πάνω Δευτερά	0	770	0	770	0	0	0	0
1240	'Αγιοι Τριμυθιάς	0	361	0	330	0	0	0	31
1241	Παλαιομέτοχο	0	348	0	275	0	0	0	73
1243	Κοκκινοτριμιθιά	20	1.838	20	1.153	0	4	0	681
1244	Μάμμορη	0	231	0	231	0	0	0	0
1301	Ασκάς	0	4	0	4	0	0	0	0
1322	Νικητάρι (Περύ. Ασίνου)	0	53	0	47	0	0	0	6
1324	Αγία Μαρίνα (Ξυλιάτου)	0	151	0	151	0	0	0	0
1326	Κάτω Μονή	0	10	0	0	0	0	0	10
1327	Ορούντα	5	234	*	216	0	4	*	14
1360	Ακάκι	153	1.588	48	1.489	55	67	50	31
1361	Περιστεριόνα	161	144	72	62	60	*	29	79
1362	Ασπρομερίτης	15	477	10	335	0	84	5	58
1368	Μένικο	21	287	0	235	21	0	0	52
1406	Γαλάτα	0	32	0	32	0	0	0	0
1407	Σινάπορος	0	10	0	10	0	0	0	0
1411	Ευρύχου	10	0	0	0	0	0	10	0
1412	Φλάσου	76	391	50	339	0	0	26	52
<b>3</b>	<b>ΑΜΜΟΧΩΣΤΟΣ - ΑΜΜΟΧΟΣΤΟΣ</b>	<b>374</b>	<b>12.591</b>	<b>272</b>	<b>9.798</b>	<b>52</b>	<b>1.366</b>	<b>50</b>	<b>1.427</b>
3100	Δήμος Αγίας Νάσας -& Αγία Θέκλα	15	7	15	7	0	0	0	0
3101	Δήμος Παραλιμνίου	0	379	0	286	0	17	0	76
3102	Δήμος Δερύνειας-Στροβίλ.&Α.Νικ.	0	124	0	124	0	0	0	0
3103	Σωτήρα	21	427	6	272	0	125	15	29
3104	Λιοπέτρι	0	145	0	118	0	0	0	27
3105	Φρέναρος	72	1.931	53	1.748	0	*	19	181
3110	Αυγόρου (& Μονή 'Αγιοι Κενδέας)	156	3.889	152	3.333	0	260	4	296
3111	'Αρχα (Περύ. Δασάκι)	62	4.638	8	3.035	52	962	*	641
3114	Αχερίτου-Αγ. Γεώργιος&Βρυσούλες	47	1.051	38	875	0	0	9	176

(συν.-cont'd)



ΠΙΝΑΚΑΣ 5(συν.): ΑΡΔΕΥΘΕΙΣΣ ΚΑΙ ΜΗ ΑΡΔΕΥΘΕΙΣΣ ΕΚΤΑΣΕΙΣ ΣΤΗΡΩΣΗ ΓΙΑ ΣΑΝΟ ΚΑΤΑ ΕΙΔΟΣ, ΕΠΑΡΧΙΑ ΚΑΙ ΚΟΙΝΟΤΗΤΑ, 2008  
TABLE 5(cont'd): IRRIGATED AND NOT IRRIGATED AREAS WITH CEREAL FOR HAY BY TYPE, DISTRICT AND COMMUNITY, 2008

Κοδ. Code	Επαρχία Δήμος/Κοινότητα Municipality/Community <sup>1</sup>		ΣΥΝΟΛΟ		Κριθάρι Barley		Σιτάρι Μαλακό και Σκληρό Soft and Durum Wheat		Σιρώνάρι Oats	
			Αρδευθείσα Irrigated	Μη Αρδευθείσα Not Irrigated	Αρδευθείσα Irrigated	Μη Αρδευθείσα Not Irrigated	Αρδευθείσα Irrigated	Μη Αρδευθείσα Not Irrigated	Αρδευθείσα Irrigated	Μη Αρδευθείσα Not Irrigated
			749	75.814	483	50.070	187	9.192	79	16.552
4	<b>ΛΑΡΝΑΚΑ - LARNACA</b>									
4000	Δήμος Λάρνακας		0	3.428	0	2.962	0	169	0	296
4010	Δήμος Αραδίππου		353	10.648	333	7.477	0	1.172	20	1.999
4011	Λιβάδια		0	2.238	0	1.885	0	0	0	353
4012	Δρομολαξιά		12	1.817	6	1.131	0	175	6	512
4013	Μενεού		5	161	0	126	0	0	5	35
4100	Κελλά		0	883	0	707	0	0	0	176
4101	Τρούλλοι		0	2.860	0	1.343	0	741	0	776
4102	Βορόκληνη(Ορόκληνη)		6	542	*	490	0	0	5	52
4103	Αβδελερό		0	849	0	568	0	0	0	281
4104	Πύλα		0	122	0	80	0	0	0	42
4105	Ευλοτύμβου (Περλ.Δακέλεια)		32	9.494	9	9.092	23	117	0	285
4106	Οριμεία		37	2.385	17	953	20	1.329	0	103
4107	Ευλοφάγου		0	1.907	0	1.758	0	0	0	149
4110	Κίτι		38	1.227	27	132	11	1.071	0	24
4111	Περβόλια		0	80	0	80	0	0	0	0
4112	Τερσεφάνου		*	632	*	471	0	0	0	161
4120	Μαζοτός		7	1.409	0	168	0	34	7	1.207
4121	Αλαμινός		0	540	0	377	0	0	0	163
4122	Αναφοριτιά		0	4.634	0	1.777	0	1.013	0	1.845
4124	Κιβισίλι		0	454	0	422	0	0	0	32
4125	Αλεθρικό		0	1.180	0	694	0	437	0	49
4126	Κλαυδιά		80	539	80	508	0	0	0	31
4127	Αργλασιδες		0	761	0	249	0	*	0	508
4128	Μενόγεια		0	182	0	106	0	0	0	76
4202	Δήμος Αθιένου		140	15.547	0	7.501	105	2.439	35	5.607
4210	Καλό Χοριό		0	2.671	0	1.991	0	95	0	585
4211	Αγία Άννα		5	0	5	0	0	0	0	0
4212	Μοσφιλωτή		0	1.396	0	1.100	0	0	0	296
4213	Ψευδάς		0	270	0	270	0	0	0	0
4214	Πυργά-Μονή Σταυροβ.&Αγ.Βαρβάρας		0	495	0	443	0	0	0	52

(συν.-cont'd)

ΠΙΝΑΚΑΣ 5(συν.): ΑΡΔΕΥΘΕΙΣΣΕΣ ΚΑΙ ΜΗ ΑΡΔΕΥΘΕΙΣΣΕΣ ΕΚΤΑΣΕΙΣ ΣΙΤΗΡΩΝ ΓΙΑ ΣΑΝΟ ΚΑΤΑ ΕΙΔΟΣ, ΕΠΑΡΧΙΑ ΚΑΙ ΚΟΙΝΟΤΗΤΑ, 2008  
TABLE 5(cont'd): IRRIGATED AND NOT IRRIGATED AREAS WITH CEREAL FOR HAY BY TYPE, DISTRICT AND COMMUNITY, 2008

(δεκάτοια-decares)

Κοδ. Code	Επαρχία Δήμος/Κοινότητα Municipality/Community <sup>1</sup>	ΣΥΝΟΛΟ TOTAL		Κριθάρι Barley		Σιτάρι Μώλοσκό και Σκληρό Soft and Durum Wheat		Σιρονάρι Oats	
		Αρδευθείσα Irrigated	Μη Αρδευθείσα Not Irrigated	Αρδευθείσα Irrigated	Μη Αρδευθείσα Not Irrigated	Αρδευθείσα Irrigated	Μη Αρδευθείσα Not Irrigated	Αρδευθείσα Irrigated	Μη Αρδευθείσα Not Irrigated
4215	Κόρνος(Περλ.Μονή Αγίας Θεέκλας)	*	69	*	61	0	0	0	8
4300	Ζβγνι	0	14	0	10	0	0	0	4
4301	Μαρί (Περλ. Βασιλικό)	0	292	0	267	0	0	0	25
4302	Καλαβασός	0	431	0	408	0	0	0	23
4303	Τόχνη	0	1.058	0	773	0	88	0	197
4304	Χοιροκοιτία	0	605	0	454	0	52	0	99
4306	Μαρώνι	0	332	0	294	0	27	0	10
4307	'Αγιος Θεόδωρος	28	721	0	393	28	231	0	97
4308	Σκαρίνου	0	337	0	253	0	0	0	84
4309	Κορίνου	0	2.338	0	2.028	0	0	0	310
4311	Δήμος Πάνου Λευκάρων	0	268	0	268	0	0	0	0
<b>5</b>	<b>ΛΕΜΕΣΟΣ - LEMESOS</b>	<b>42</b>	<b>6.051</b>	<b>36</b>	<b>3.741</b>	<b>0</b>	<b>381</b>	<b>6</b>	<b>1.929</b>
5000	Δήμος Λεμεσού	9	91	*	74	0	0	6	17
5011	Δήμος Μέσα Γετονιάς	0	31	0	25	0	0	0	6
5020	Πάνου Πολεμίδα	0	174	0	127	0	0	0	47
5021	'Υψωνάς	0	48	0	20	0	0	0	28
5022	Δήμος Κάτω Πολεμιδιών	0	167	0	77	0	22	0	68
5100	Παλόδεα	0	*	0	0	0	0	0	*
5120	Μουτταγιάκα	0	38	0	0	0	0	0	38
5125	Παρεκκλησιά	0	462	0	410	0	0	0	52
5126	Πεντάκωμο	0	155	0	134	0	0	0	21
5127	Μοναγρούλλι	0	59	0	42	0	0	0	17
5128	Μονή	0	418	0	303	0	0	0	115
5129	Πύργος	0	64	0	54	0	0	0	10
5138	Επταγώνεια	0	80	0	77	0	*	0	0
5210	Κολόσσι	0	56	0	44	0	0	0	12
5211	Ερήμη	4	84	4	63	0	21	0	0
5212	Επισκοπή	0	412	0	234	0	89	0	88
5220	Πραστιό (Αυδήμου)	0	262	0	217	0	44	0	*
5221	Παραμάλι	0	161	0	67	0	0	0	94
5222	Αυδήμου	29	2.331	29	1.220	0	31	0	1.080

(συν.-cont'd)

**ΠΙΝΑΚΑΣ 5(συν.): ΑΡΔΕΥΘΕΙΣΣΕΣ ΚΑΙ ΜΗ ΑΡΔΕΥΘΕΙΣΣΕΣ ΕΚΤΑΣΕΙΣ ΣΙΤΗΡΩΝ ΓΙΑ ΣΑΝΟ ΚΑΤΑ ΕΙΔΟΣ, ΕΠΑΡΧΙΑ ΚΑΙ ΚΟΙΝΟΤΗΤΑ, 2008**  
**TABLE 5(cont'd): IRRIGATED AND NOT IRRIGATED AREAS WITH CEREAL FOR HAY BY TYPE, DISTRICT AND COMMUNITY, 2008**

(δεκάρια-decares)

Κωδ. Code	Επαρχία Δήμος/Κοινότητα District Municipality/Community <sup>1</sup>		ΣΥΝΟΛΟ TOTAL		Κριθάρι Barley		Σιτάρι Μαλακό και Σκληρό Soft and Durum Wheat		Σιτρονάρτι Oats	
			Αρδευθείσα Irrigated	Μη Αρδευθείσα Not Irrigated	Αρδευθείσα Irrigated	Μη Αρδευθείσα Not Irrigated	Αρδευθείσα Irrigated	Μη Αρδευθείσα Not Irrigated	Αρδευθείσα Irrigated	Μη Αρδευθείσα Not Irrigated
5224	Άγιος Θωμάς		0	10	0	0	0	0	0	10
5225	Αλέκτορα		0	427	0	265	0	0	0	162
5226	Ανώγυρα		0	253	0	51	171	0	0	31
5227	Πισσούρι		0	180	0	151	0	0	0	29
5303	Κάτω Κιβίδες		0	5	0	5	0	0	0	0
5308	Πάγνα		0	81	0	81	0	0	0	0
<b>6</b>	<b>ΠΑΦΟΣ - PAFOS</b>		<b>49</b>	<b>18.182</b>	<b>35</b>	<b>12.154</b>	<b>14</b>	<b>1.561</b>	<b>0</b>	<b>4.467</b>
6000	Δήμος Πάφου		35	302	35	180	0	8	0	113
6010	Δήμος Γεροσιερίτου		0	839	0	279	0	421	0	139
6011	Κονιά		0	77	0	30	0	0	0	47
6012	Άγια Μαρινούδα		0	190	0	125	0	0	0	65
6014	Αχέλαια		0	221	0	0	0	0	0	221
6021	Λέμπα		0	20	0	14	0	0	0	6
6026	Τάλα (Περ. Μονή Αγίου Νεοφύτου)		0	74	0	0	0	74	0	0
6100	Κούκλια		0	1.758	0	1.596	0	63	0	98
6101	Μανδριά		0	263	0	195	0	0	0	68
6102	Νικόκλεια		0	64	0	48	0	0	0	16
6104	Τίμη		0	65	0	55	0	0	0	10
6106	Άγια Βαββάρα		0	297	0	266	0	28	0	*
6107	Αναρίτα		0	1.281	0	1.032	0	74	0	175
6114	Χολέτρια		0	520	0	484	0	0	0	36
6115	Αξόλου		0	476	0	432	0	0	0	44
6121	Κούλη		0	19	0	14	0	0	0	5
6123	Πολέμι		0	20	0	20	0	0	0	0
6124	Καλλέπεια (Περλ. Μορόνερο)		0	60	0	60	0	0	0	0
6125	Λετούβου		0	179	0	100	0	0	0	79
6129	Χούλου		14	13	0	6	14	7	0	0
6130	Ακουρός		0	22	0	22	0	0	0	0
6132	Κάθικας		0	13	0	0	0	13	0	0
6133	Δήμος Πέγειας-&Αγ.Γεώργ. Πέγειας		0	1.727	0	1.641	0	11	0	76
6200	Πάνω Αρχμανοδώρα-& Κάτω Αρχμ.		0	38	0	0	0	0	0	38

(συν.-cont'd)

ΠΙΝΑΚΑΣ 5(συν.): ΑΡΔΕΥΘΕΙΣΣΕΣ ΚΑΙ ΜΗ ΑΡΔΕΥΘΕΙΣΣΕΣ ΕΚΤΑΣΕΙΣ ΣΙΤΗΡΩΝ ΓΙΑ ΣΑΝΟ ΚΑΤΑ ΕΙΔΟΣ, ΕΠΑΡΧΙΑ ΚΑΙ ΚΟΙΝΟΤΗΤΑ, 2008  
TABLE 5(cont'd): IRRIGATED AND NOT IRRIGATED AREAS WITH CEREAL FOR HAY BY TYPE, DISTRICT AND COMMUNITY, 2008

Κοδ. Code	Επαρχία Δήμος/Κοινότητα Municipality/Community <sup>1</sup>	ΣΥΝΟΛΟ TOTAL		Κριθάρι Barley		Σιτάρι Μαλακό και Σκληρό Soft and Durum Wheat		Σιφονάρι Oats	
		Αρδευθείσα Irrigated	Μη Αρδευθείσα Not Irrigated	Αρδευθείσα Irrigated	Μη Αρδευθείσα Not Irrigated	Αρδευθείσα Irrigated	Μη Αρδευθείσα Not Irrigated	Αρδευθείσα Irrigated	Μη Αρδευθείσα Not Irrigated
6201	Φασούλα	0	23	0	8	0	0	0	15
6205	'Αγιος Γεώργιος	0	126	0	100	0	0	0	26
6206	Σταυροκόνου	0	143	0	105	0	0	0	38
6208	Τραχηπέδουλα	0	32	0	30	0	0	0	*
6210	Κελοκέδαρα	0	96	0	96	0	0	0	0
6219	'Αγιος Ιωάννης (Περ. Μαλόντα)	0	20	0	20	0	0	0	0
6220	Αμαργέτη	0	555	0	292	0	211	0	52
6227	Στατάς-'Αγιος Φώτιος-&Αιμελίτης	0	57	0	25	0	0	0	32
6302	Καναβιού (Περλ. Μελαμιού)	0	25	0	9	0	0	0	16
6303	Θρίνια (Δρίνια)	0	5	0	5	0	0	0	0
6306	Φύπη	0	330	0	164	0	61	0	105
6310	Σίμου	0	1.096	0	635	0	0	0	461
6321	Περιστερόνα	0	8	0	0	0	0	0	8
6331	Γιόλου	0	63	0	39	0	21	0	*
6338	Χόλη	0	110	0	100	0	0	0	10
6341	Χρυσογού	0	60	0	0	0	28	0	31
6343	Δήμος Πόλις	0	786	0	462	0	57	0	267
6345	Γουδί	0	21	0	0	0	0	0	21
6352	'Ινεα	0	1.419	0	858	0	274	0	287
6353	Δρούσα (Περλ. Πιττόκοπος)	0	3.313	0	1.755	0	0	0	1.558
6360	Πελαθούσα -& Μύρμιγκορ & Λίμνη	0	754	0	560	0	0	0	194
6363	Αργάκα	0	520	0	220	0	211	0	89
6365	Αγία Μαρίνα (Χρυσογού)	0	31	0	27	0	0	0	4
6367	Πομός (Περλ. Παλιάμπελα)	0	9	0	0	0	0	0	9
6368	Στενή	0	45	0	45	0	0	0	0

1. Οι ονομασίες των Δήμων και Κοινοτήτων στην Αγγλική παρουσιάζονται στο Παράρτημα 1 μαζί με τον αντίστοιχο κώδικα.

1. The names of Municipalities and Communities in English may be found in Appendix 1 together with their corresponding code.

\* Εκτάσεις μικρότερες ή ίσες με 3 δεκάρια δεν παρουσιάζονται κατά κοινότητα για σκοπούς προστασίας των προσωπικών δεδομένων των κατόχων. Οι εκτάσεις αυτές περιλαμβάνονται, όμως, στο σύνολο της κάθε επαρχίας.

\* Areas less than or equal to 3 decarees are not shown by community for the protection of personal data of the holders. However, those areas are included in the total area in the relevant district.

**ΠΙΝΑΚΑΣ 6.1: ΣΥΝΟΛΙΚΗ ΠΟΣΟΤΗΤΑ ΚΑΙ ΑΞΙΑ ΣΠΟΡΟΥ ΚΡΙΘΑΡΙΟΥ ΠΟΥ ΧΡΗΣΙΜΟΠΟΙΗΘΗΚΕ ΓΙΑ ΠΑΡΑΓΩΓΗ ΣΠΟΡΟΥ ΚΑΤΑ ΕΠΑΡΧΙΑ, 2008**

**TABLE 6.1: TOTAL QUANTITY AND VALUE OF BARLEY SEED USED FOR SEED PRODUCTION BY DISTRICT, 2008**

Επαρχία District	Έκταση (δεκάρια) Area (decares)	Ποσότητα Σπόρου (τόνοι) Seed Quantity (tons)	Μέση Τιμή / τόνο Average Price / ton	Αξία Value
			(€)	(€)
<b>ΣΥΝΟΛΟ - TOTAL</b>	<b>306.803</b>	<b>5.896</b>	<b>404</b>	<b>2.382.314</b>
ΛΕΥΚΩΣΙΑ - LEFKOSIA	159.471	3.072	395	1.212.380
ΑΜΜΟΧΩΣΤΟΣ - AMMOCHOSTOS	26.335	529	421	222.975
ΛΑΡΝΑΚΑ - LARNACA	100.922	1.859	415	770.851
ΛΕΜΕΣΟΣ - LEMESOS	4.946	100	395	39.577
ΠΑΦΟΣ - PAFOS	15.129	336	406	136.531

**ΠΙΝΑΚΑΣ 6.2: ΣΥΝΟΛΙΚΗ ΠΟΣΟΤΗΤΑ ΚΑΙ ΑΞΙΑ ΣΠΟΡΟΥ ΣΙΤΑΡΙΟΥ ΣΚΛΗΡΟΥ ΚΑΙ ΜΑΛΑΚΟΥ ΠΟΥ ΧΡΗΣΙΜΟΠΟΙΗΘΗΚΕ ΓΙΑ ΠΑΡΑΓΩΓΗ ΣΠΟΡΟΥ ΚΑΤΑ ΕΠΑΡΧΙΑ, 2008**

**TABLE 6.2: TOTAL QUANTITY AND VALUE OF DURUM AND SOFT WHEAT SEED USED FOR SEED PRODUCTION BY DISTRICT, 2008**

Επαρχία District	Έκταση (δεκάρια) Area (decares)	Ποσότητα Σπόρου (τόνοι) Seed Quantity (tons)	Μέση Τιμή / τόνο Average Price / ton	Αξία Value
			(€)	(€)
<b>ΣΥΝΟΛΟ - TOTAL</b>	<b>49.903</b>	<b>1.013</b>	<b>484</b>	<b>490.791</b>
ΛΕΥΚΩΣΙΑ - LEFKOSIA	5.755	118	452	53.283
ΑΜΜΟΧΩΣΤΟΣ - AMMOCHOSTOS	1.265	24	391	9.369
ΛΑΡΝΑΚΑ - LARNACA	30.595	593	482	286.158
ΛΕΜΕΣΟΣ - LEMESOS	1.599	26	541	13.840
ΠΑΦΟΣ - PAFOS	10.689	252	508	128.139

**ΠΙΝΑΚΑΣ 6.3: ΣΥΝΟΛΙΚΗ ΠΟΣΟΤΗΤΑ ΚΑΙ ΑΞΙΑ ΣΠΟΡΟΥ ΣΙΦΩΝΑΡΙΟΥ ΠΟΥ ΧΡΗΣΙΜΟΠΟΙΗΘΗΚΕ ΓΙΑ ΠΑΡΑΓΩΓΗ ΣΠΟΡΟΥ ΚΑΤΑ ΕΠΑΡΧΙΑ, 2008**

**TABLE 6.3: TOTAL QUANTITY AND VALUE OF OAT SEED USED FOR SEED PRODUCTION BY DISTRICT, 2008**

Επαρχία District	Έκταση (δεκάρια) Area (decares)	Ποσότητα Σπόρου (τόνοι) Seed Quantity (tons)	Μέση Τιμή / τόνο Average Price / ton	Αξία Value
			(€)	(€)
<b>ΣΥΝΟΛΟ - TOTAL</b>	<b>30.338</b>	<b>640</b>	<b>632</b>	<b>403.975</b>
ΛΕΥΚΩΣΙΑ - LEFKOSIA	2.477	49	624	30.457
ΑΜΜΟΧΩΣΤΟΣ - AMMOCHOSTOS	159	3	709	1.840
ΛΑΡΝΑΚΑ - LARNACA	12.927	242	563	136.232
ΛΕΜΕΣΟΣ - LEMESOS	497	10	580	5.736
ΠΑΦΟΣ - PAFOS	14.278	336	683	229.711

**ΠΙΝΑΚΑΣ 7.1: ΣΥΝΟΛΙΚΗ ΠΟΣΟΤΗΤΑ ΚΑΙ ΑΞΙΑ ΣΠΟΡΟΥ ΚΡΙΘΑΡΙΟΥ ΠΟΥ ΧΡΗΣΙΜΟΠΟΙΗΘΗΚΕ ΓΙΑ ΠΑΡΑΓΩΓΗ ΣΑΝΟΥ ΚΑΤΑ ΕΠΑΡΧΙΑ, 2008**

**TABLE 7.1: TOTAL QUANTITY AND VALUE OF BARLEY SEED USED FOR HAY PRODUCTION BY DISTRICT, 2008**

Επαρχία District	Έκταση (δεκάρια) Area (decares)	Ποσότητα Σπόρου (τόνοι) Seed Quantity (tons)	Μέση Τιμή / τόνο Average Price / ton	Αξία Value
			(€)	(€)
<b>ΣΥΝΟΛΟ - TOTAL</b>	<b>109.493</b>	<b>2.277</b>	<b>399</b>	<b>909.620</b>
ΛΕΥΚΩΣΙΑ - LEFKOSIA	32.904	687	395	271.693
ΑΜΜΟΧΩΣΤΟΣ - AMMOCHOSTOS	10.070	210	408	85.770
ΛΑΡΝΑΚΑ - LARNACA	50.553	1.003	398	399.600
ΛΕΜΕΣΟΣ - LEMESOS	3.777	84	389	32.870
ΠΑΦΟΣ - PAFOS	12.189	292	409	119.687

**ΠΙΝΑΚΑΣ 7.2: ΣΥΝΟΛΙΚΗ ΠΟΣΟΤΗΤΑ ΚΑΙ ΑΞΙΑ ΣΠΟΡΟΥ ΣΙΤΑΡΙΟΥ ΣΚΛΗΡΟΥ ΚΑΙ ΜΑΛΑΚΟΥ ΠΟΥ ΧΡΗΣΙΜΟΠΟΙΗΘΗΚΕ ΓΙΑ ΠΑΡΑΓΩΓΗ ΣΑΝΟΥ ΚΑΤΑ ΕΠΑΡΧΙΑ, 2008**

**TABLE 7.2: TOTAL QUANTITY AND VALUE OF DURUM AND SOFT WHEAT SEED USED FOR HAY PRODUCTION BY DISTRICT, 2008**

Επαρχία District	Έκταση (δεκάρια) Area (decares)	Ποσότητα Σπόρου (τόνοι) Seed Quantity (tons)	Μέση Τιμή / τόνο Average Price / ton	Αξία Value
			(€)	(€)
<b>ΣΥΝΟΛΟ - TOTAL</b>	<b>14.709</b>	<b>310</b>	<b>478</b>	<b>148.228</b>
ΛΕΥΚΩΣΙΑ - LEFKOSIA	1.956	39	452	17.576
ΑΜΜΟΧΩΣΤΟΣ - AMMOCHOSTOS	1.418	29	504	14.806
ΛΑΡΝΑΚΑ - LARNACA	9.379	194	477	92.534
ΛΕΜΕΣΟΣ - LEMESOS	381	8	378	3.153
ΠΑΦΟΣ - PAFOS	1.575	40	509	20.159

**ΠΙΝΑΚΑΣ 7.3: ΣΥΝΟΛΙΚΗ ΠΟΣΟΤΗΤΑ ΚΑΙ ΑΞΙΑ ΣΠΟΡΟΥ ΣΙΦΩΝΑΡΙΟΥ ΠΟΥ ΧΡΗΣΙΜΟΠΟΙΗΘΗΚΕ ΓΙΑ ΠΑΡΑΓΩΓΗ ΣΑΝΟΥ ΚΑΤΑ ΕΠΑΡΧΙΑ, 2008**

**TABLE 7.3: TOTAL QUANTITY AND VALUE OF OAT SEED USED FOR HAY PRODUCTION BY DISTRICT, 2008**

Επαρχία District	Έκταση (δεκάρια) Area (decares)	Ποσότητα Σπόρου (τόνοι) Seed Quantity (tons)	Μέση Τιμή / τόνο Average Price / ton	Αξία Value
			(€)	(€)
<b>ΣΥΝΟΛΟ - TOTAL</b>	<b>29.112</b>	<b>589</b>	<b>601</b>	<b>354.191</b>
ΛΕΥΚΩΣΙΑ - LEFKOSIA	4.601	105	655	68.423
ΑΜΜΟΧΩΣΤΟΣ - AMMOCHOSTOS	1.477	30	704	21.385
ΛΑΡΝΑΚΑ - LARNACA	16.631	311	555	172.475
ΛΕΜΕΣΟΣ - LEMESOS	1.936	42	601	25.049
ΠΑΦΟΣ - PAFOS	4.467	102	656	66.859

**ΠΙΝΑΚΑΣ 8: ΑΠΟΘΕΜΑΤΑ ΚΑΙ ΧΡΗΣΗ ΤΗΣ ΣΥΝΟΛΙΚΗΣ ΠΑΡΑΓΩΓΗΣ ΣΙΤΗΡΩΝ ΚΑΤΑ ΕΙΔΟΣ, 2008**  
**TABLE 8: STOCKS AND USE OF TOTAL PRODUCTION OF CEREALS BY TYPE, 2008**

Κατηγορία Χρήσης	Κριθάρι Barley	Σιτάρι Σκληρό Durum Wheat	Σιτάρι Μαλακό Soft Wheat	Σιφονάρι Oats	Σανός Hay	Άχυρο Straw	Αχυρόμπαλες Straw-rolls	Κατηγορία of Usage
Αρχικό Απόθεμα (1/10/07)	0	0	0	0	0	0	0	Opening Stock (1/10/07)
Ολική Παραγωγή	3.496.000	2.471.579	0	372.632	9.651.579	333.684	4.398.947	Total Production
Πωλήσεις σε γεωργοκτηνοτρόφους	1.101.000	131.579	0	56.842	3.270.526	194.737	3.069.474	Sales to farmers
Πωλήσεις σε Σ.Π.Ε.	107.000	618.947	0	27.368	0	0	0	Sales to Cooperatives
Πωλήσεις σε άλλους	630.000	1.318.947	0	24.211	61.053	0	8.421	Sales to others
Κρατήσεις από παραγωγούς για:	1.658.000	321.053	0	264.211	6.313.684	138.947	1.318.947	Withholdings from producers for:
Κατανάλωση / Μεταποίηση	2.000	27.368	0	0	142.105	0	2.105	Consumption / Manufacture
Σπόρο	521.000	227.368	0	85.263	20.000	0	17.895	Seed
Ζωοτροφή	1.135.000	66.316	0	178.947	6.151.579	138.947	1.298.947	Feeding Stuff
Απώλειες	0	2.105	0	0	6.316	0	2.105	Losses
Τελικό Απόθεμα (30/9/08)	0	78.947	0	0	0	0	0	Final Stock (30/9/08)

(κίλά-kilos)

**ΠΙΝΑΚΑΣ 9: ΠΑΡΑΓΩΓΗ ΣΙΤΗΡΩΝ ΚΑΤΑ ΕΙΔΟΣ, ΕΠΑΡΧΙΑ ΚΑΙ ΚΟΙΝΟΤΗΤΑ, 2008**  
**TABLE 9: PRODUCTION OF CEREALS BY TYPE, DISTRICT AND COMMUNITY, 2008**

(κιλά-kilos)

Κωδ. Code	Επαρχία Δήμος/Κοινότητα District Municipality/Community <sup>1</sup>	Σ Υ Ν Ο Λ Ο T O T A L	Κριθάρι Barley	Σιτάρι Σκληρό Durum Wheat	Σιφονάρι Oats
	<b>Σ Υ Ν Ο Λ Ο - T O T A L</b>	<b>6.340.211</b>	<b>3.496.000</b>	<b>2.471.579</b>	<b>372.632</b>
1	ΛΕΥΚΩΣΙΑ - LEFKOSIA	195.316	89.000	100.000	6.316
3	ΑΜΜΟΧΩΣΤΟΣ - AMMOCHOSTOS	157.105	155.000	2.105	0
4	ΛΑΡΝΑΚΑ - LARNACA	174.474	45.000	127.368	2.105
5	ΛΕΜΕΣΟΣ - LEMESOS	282.158	239.000	38.947	4.211
6	ΠΑΦΟΣ - PAFOS	5.531.158	2.968.000	2.203.158	360.000
<b>1</b>	<b>ΛΕΥΚΩΣΙΑ - LEFKOSIA</b>	<b>195.316</b>	<b>89.000</b>	<b>100.000</b>	<b>6.316</b>
1010	Δήμος Αγίου Δομετίου	3.105	1.000	2.105	0
1021	Δήμος Λακατάμειας	6.000	6.000	0	0
1208	Μαλούντα	2.105	0	2.105	0
1222	Αναλιόντας (Περ. Μονή Αρχ.Μιχ.)	25.000	25.000	0	0
1241	Παλαιομέτοχο	20.000	20.000	0	0
1322	Νικητάρι (Περιλ. Ασίνου)	2.105	0	2.105	0
1326	Κάτω Μονή	1.053	0	1.053	0
1327	Ορούντα	28.842	12.000	16.842	0
1330	Ποτάμι	1.053	0	1.053	0
1360	Ακάκι	19.632	7.000	12.632	0
1361	Περιστερώννα	48.263	3.000	41.053	4.211
1362	Αστρομερίτης	7.263	2.000	5.263	0
1406	Γαλάτα	15.789	0	15.789	0
1412	Φλάσου	15.105	13.000	0	2.105
<b>3</b>	<b>ΑΜΜΟΧΩΣΤΟΣ - AMMOCHOSTOS</b>	<b>157.105</b>	<b>155.000</b>	<b>2.105</b>	<b>0</b>
3101	Δήμος Παραλινίου	33.000	33.000	0	0
3102	Δήμος Δερύνειας-Στροβιλ.&Α.Νικ.	35.000	35.000	0	0
3103	Σωτήρα	30.000	30.000	0	0
3105	Φρέναρος	34.000	34.000	0	0
3110	Αυγόρου (& Μονή 'Αγιος Κενδέας)	21.105	19.000	2.105	0
3111	'Αχνα (Περιλ. Δασάκι)	4.000	4.000	0	0
<b>4</b>	<b>ΛΑΡΝΑΚΑ - LARNACA</b>	<b>174.474</b>	<b>45.000</b>	<b>127.368</b>	<b>2.105</b>
4000	Δήμος Λάρνακας	101.053	0	101.053	0
4012	Δρομολαξιά	1.053	0	1.053	0
4013	Μενεού	2.000	2.000	0	0
4104	Πύλα	1.000	1.000	0	0
4105	Ξυλοτύμβου (Περιλ.Δεκέλεια)	24.000	24.000	0	0
4110	Κίτι	40.105	18.000	22.105	0
4121	Αλαμινός	4.211	0	2.105	2.105
4122	Αναφωτίδα	1.053	0	1.053	0
<b>5</b>	<b>ΛΕΜΕΣΟΣ - LEMESOS</b>	<b>282.158</b>	<b>239.000</b>	<b>38.947</b>	<b>4.211</b>
5020	Πάνω Πολεμίδα	5.000	5.000	0	0
5021	'Υψωνας	23.105	21.000	2.105	0
5022	Δήμος Κάτω Πολεμιδιών	98.737	64.000	34.737	0
5100	Παλόδεια	25.000	25.000	0	0
5107	Απεσιά	1.053	0	1.053	0
5109	Λιμνάτης	1.053	0	1.053	0
5210	Κολόσσι	3.000	3.000	0	0
5211	Ερήμη	2.105	0	0	2.105
5212	Επισκοπή	7.053	6.000	0	1.053
5221	Παραμάλι	15.000	15.000	0	0
5222	Αυδήμου	95.000	95.000	0	0
5227	Πισσούρι	6.053	5.000	0	1.053
<b>6</b>	<b>ΠΑΦΟΣ - PAFOS</b>	<b>5.531.158</b>	<b>2.968.000</b>	<b>2.203.158</b>	<b>360.000</b>
6000	Δήμος Πάφου	351.947	173.000	178.947	0
6010	Δήμος Γεροσκήπου	143.053	42.000	101.053	0

(συν.-cont'd)



**ΠΙΝΑΚΑΣ 9(συν.): ΠΑΡΑΓΩΓΗ ΣΙΤΗΡΩΝ ΚΑΤΑ ΕΙΔΟΣ, ΕΠΑΡΧΙΑ ΚΑΙ ΚΟΙΝΟΤΗΤΑ, 2008**  
**TABLE 9(cont'd): PRODUCTION OF CEREALS BY TYPE, DISTRICT AND COMMUNITY, 2008**

(κιλά-kilos)

Κωδ. Code	Επαρχία Δήμος/Κοινότητα District Municipality/Community <sup>1</sup>	Σ Υ Ν Ο Λ Ο T O T A L	Κριθάρι Barley	Σιτάρι Σκληρό Durum Wheat	Σιφονάρι Oats
6011	Κονιά	40.000	40.000	0	0
6014	Αχέλεια	64.000	64.000	0	0
6021	Λέμπα	14.000	14.000	0	0
6022	Έμπα	91.684	18.000	73.684	0
6025	Μεσόγη	110.000	110.000	0	0
6026	Τάλα (Περ. Μονή Αγίου Νεοφύτου)	22.211	18.000	4.211	0
6100	Κούκλια	65.000	65.000	0	0
6101	Μανδριά	371.316	185.000	186.316	0
6104	Τίμη	15.263	10.000	5.263	0
6106	Άγια Βαρβάρα	2.000	2.000	0	0
6107	Αναρίτα	71.421	43.000	23.158	5.263
6114	Χολέτρια	7.000	7.000	0	0
6115	Αξύλου	52.842	16.000	24.211	12.632
6120	Τσάδα	10.368	3.000	4.211	3.158
6121	Κοίλη	4.158	1.000	3.158	0
6122	Στρουμπί	94.000	14.000	80.000	0
6123	Πολέμι	36.526	6.000	20.000	10.526
6124	Καλλέπεια (Περιλ. Μορόνερο)	24.105	2.000	17.895	4.211
6125	Λετύμβου	32.632	20.000	1.053	11.579
6128	Λεμόνα	35.789	0	31.579	4.211
6129	Χούλου	2.105	0	2.105	0
6132	Κάθικας	5.263	0	3.158	2.105
6133	Δήμος Πέγειας-&Αγ.Γεώργ.Πέγειας	4.105	2.000	2.105	0
6200	Πάνω Αρχιμανδρίτα-& Κάτω Αρχιμ.	2.000	2.000	0	0
6201	Φασούλα	2.000	2.000	0	0
6208	Τραχυπέδουλα	6.000	6.000	0	0
6210	Κελοκέδαρα	6.105	4.000	2.105	0
6220	Αμαργέτη	89.474	0	89.474	0
6227	Στατός-Άγιος Φώτιος-&Αμπελίτης	36.316	30.000	6.316	0
6302	Κανναβιού (Περιλ. Μελαμιού)	99.474	30.000	56.842	12.632
6306	Φύτη	245.526	95.000	112.632	37.895
6307	Λάσα	8.368	1.000	7.368	0
6308	Δρύμου	74.947	16.000	58.947	0
6310	Σίμου	756.842	320.000	393.684	43.158
6315	Φιλούσα (Χρυσοχούς)	68.421	0	68.421	0
6320	Λυσός-&Αγ.Μερκούρ.&Σταυρός Ψάκ.	57.895	0	57.895	0
6321	Περιστερώννα	256.526	186.000	68.421	2.105
6331	Γιόλου	128.263	3.000	125.263	0
6332	Πάνω Ακουρδάλεια	9.316	3.000	6.316	0
6335	Τέρα	60.000	60.000	0	0
6338	Χόλη	7.158	4.000	3.158	0
6340	Καραμουλλήδες	243.895	226.000	6.316	11.579
6341	Χρυσοχού	35.947	17.000	16.842	2.105
6343	Δήμος Πόλις	288.526	218.000	49.474	21.053
6345	Γουδί	51.421	3.000	48.421	0
6352	Ίνεια	126.368	79.000	27.368	20.000
6353	Δρούσεια (Περιλ. Πιττόκοπος)	650.474	461.000	33.684	155.789
6360	Πελαθούσα -& Μύρμιγκωφ & Λίμνη	49.211	45.000	4.211	0
6363	Αργάκα	404.053	263.000	141.053	0
6365	Αγία Μαρίνα (Χρυσοχούς)	1.000	1.000	0	0
6367	Πομός (Περιλ. Παλιάμπελα)	18.263	13.000	5.263	0
6368	Στενή	76.579	25.000	51.579	0

1. Οι ονομασίες των Δήμων και Κοινοτήτων στην Αγγλική παρουσιάζονται στο Παράρτημα 1 μαζί με τον αντίστοιχο κώδικα.

1. The names of Municipalities and Communities in English may be found in Appendix 1 together with their corresponding code.

**ΠΙΝΑΚΑΣ 10: ΠΑΡΑΓΩΓΗ ΣΑΝΟΥ ΚΑΙ ΑΧΥΡΟΥ ΚΑΤΑ ΕΠΑΡΧΙΑ ΚΑΙ ΚΟΙΝΟΤΗΤΑ, 2008**  
**TABLE 10: PRODUCTION OF HAY AND STRAW BY DISTRICT AND COMMUNITY, 2008**

(κιλά-kilos)

Κωδ. Code	Επαρχία Δήμος/Κοινότητα District Municipality/Community <sup>1</sup>	Σανός Hay	Άχυρο Straw	Άχυρόμπαλες Straw-rolls
	<b>ΣΥΝΟΛΟ - TOTAL</b>	<b>9.651.579</b>	<b>333.684</b>	<b>4.398.947</b>
1	ΛΕΥΚΩΣΙΑ - LEFKOSIA	446.316	0	128.421
3	ΑΜΜΟΧΩΣΤΟΣ - AMMOCHOSTOS	651.579	9.474	98.947
4	ΛΑΡΝΑΚΑ - LARNACA	927.368	47.368	137.895
5	ΛΕΜΕΣΟΣ - LEMESOS	2.483.158	9.474	228.421
6	ΠΑΦΟΣ - PAFOS	5.143.158	267.368	3.805.263
<b>1</b>	<b>ΛΕΥΚΩΣΙΑ - LEFKOSIA</b>	<b>446.316</b>	<b>0</b>	<b>128.421</b>
1012	Δήμος Στροβόλου	3.158	0	0
1021	Δήμος Λακατάμειας	5.263	0	0
1107	Δήμος Ιδαίου	12.632	0	0
1241	Παλαιομέτοχο	8.421	0	0
1243	Κοκκινοτριμιθιά	9.474	0	0
1301	Ασκάς	3.158	0	0
1322	Νικητάρι (Περιλ. Ασίνου)	9.474	0	1.053
1324	Αγία Μαρίνα (Ξυλιάτου)	2.105	0	0
1326	Κάτω Μονή	0	0	1.053
1327	Ορούντα	2.105	0	12.632
1360	Ακάκι	144.211	0	9.474
1361	Περιστερώνα	103.158	0	45.263
1362	Αστρομερίτης	28.421	0	12.632
1368	Μένικο	6.316	0	0
1406	Γαλάτα	3.158	0	4.211
1412	Φλάσου	105.263	0	42.105
<b>3</b>	<b>ΑΜΜΟΧΩΣΤΟΣ - AMMOCHOSTOS</b>	<b>651.579</b>	<b>9.474</b>	<b>98.947</b>
3100	Δήμος Αγίας Νάπας -& Αγία Θέκλα	4.211	0	0
3101	Δήμος Παραλιμνίου	61.053	0	7.368
3102	Δήμος Δερύνειας-Στροβίλ.&Α.Νικ.	15.789	0	8.421
3103	Σωτήρα	53.684	0	43.158
3104	Λιοπέτρι	21.053	0	2.105
3105	Φρέναρος	248.421	0	18.947
3110	Αυγόρου (& Μονή 'Αγιος Κενδέας)	151.579	9.474	18.947
3111	'Αχνα (Περιλ. Δασάκι)	74.737	0	0
3114	Αχερίτου-Αγ. Γεώργιος&Βρυσούλες	21.053	0	0
<b>4</b>	<b>ΛΑΡΝΑΚΑ - LARNACA</b>	<b>927.368</b>	<b>47.368</b>	<b>137.895</b>
4000	Δήμος Λάρνακας	45.263	0	69.474
4010	Δήμος Αραδίππου	285.263	0	0
4011	Λιβάδια	16.842	0	0
4012	Δρομολαξιά	6.316	0	1.053
4013	Μενεού	11.579	0	2.105
4100	Κελλιά	4.211	0	0
4104	Πύλα	0	0	1.053
4105	Ξυλοτόμβου (Περιλ.Δεκέλεια)	95.789	0	13.684
4106	Ορμίδεια	29.474	0	0
4107	Ξυλοφάγου	1.053	16.842	0
4110	Κίτι	15.789	0	48.421
4111	Περιβόλια	3.158	0	0
4112	Τερσεφάνου	4.211	0	0
4120	Μαζωτός	14.737	0	0
4121	Αλαμινός	0	0	2.105
4122	Αναφωτίδα	31.579	0	0

(συν.-cont'd)

**ΠΙΝΑΚΑΣ 10(συν.): ΠΑΡΑΓΩΓΗ ΣΑΝΟΥ ΚΑΙ ΑΧΥΡΟΥ ΚΑΤΑ ΕΠΑΡΧΙΑ ΚΑΙ ΚΟΙΝΟΤΗΤΑ, 2008**  
**TABLE 10(cont'd): PRODUCTION OF HAY AND STRAW BY DISTRICT AND COMMUNITY, 2008**

(κιλά-kilos)

Κωδ. Code	Επαρχία Δήμος/Κοινότητα District Municipality/Community <sup>1</sup>	Σανός Hay	Άχυρο Straw	Άχυρόμπαλες Straw-rolls
4124	Κιβισίλι	31.579	0	0
4126	Κλαυδιά	42.105	0	0
4202	Δήμος Αθιένου	198.947	0	0
4210	Καλό Χωριό	32.632	18.947	0
4211	Αγία Άννα	5.263	0	0
4212	Μοσφιλωτή	0	6.316	0
4213	Ψευδάς	0	1.053	0
4214	Πυργά-Μονή Σταυροβ.&Αγ.Βαρβάρας	0	2.105	0
4215	Κόρνος(Περύλ.Μονή Αγίας Θέκλας)	1.053	0	0
4216	Δελίκηπος	0	2.105	0
4300	Ζύγι	4.211	0	0
4304	Χοιροκοιτία	8.421	0	0
4307	Άγιος Θεόδωρος	37.895	0	0
<b>5</b>	<b>ΛΕΜΕΣΟΣ - LEMESOS</b>	<b>2.483.158</b>	<b>9.474</b>	<b>228.421</b>
5000	Δήμος Λεμεσού	25.263	0	0
5011	Δήμος Μέσα Γειτονιάς	5.263	0	0
5020	Πάνω Πολεμίδα	58.947	0	4.211
5021	Ύψωνας	17.895	8.421	36.842
5022	Δήμος Κάτω Πολεμιδιών	142.105	0	52.632
5100	Παλόδεια	3.158	0	21.053
5109	Λιμνάτης	0	1.053	0
5120	Μουτταγιάκα	18.947	0	0
5125	Παρεκκλησιά	91.579	0	0
5129	Πύργος	26.316	0	0
5138	Επταγώνεια	21.053	0	0
5210	Κολόσσι	34.737	0	1.053
5211	Ερήμη	37.895	0	2.105
5212	Επισκοπή	98.947	0	10.526
5220	Πραστιό (Αυδήμου)	13.684	0	0
5221	Παραμάλι	70.526	0	12.632
5222	Αυδήμου	1.236.842	0	78.947
5225	Αλέκτορα	286.316	0	0
5226	Ανώγυρα	94.737	0	0
5227	Πισσούρι	196.842	0	8.421
5303	Κάτω Κιβίδες	2.105	0	0
<b>6</b>	<b>ΠΑΦΟΣ - PAFOS</b>	<b>5.143.158</b>	<b>267.368</b>	<b>3.805.263</b>
6000	Δήμος Πάφου	58.947	0	193.684
6010	Δήμος Γεροσκήπου	170.526	0	92.632
6011	Κονιά	21.053	0	18.947
6012	Αγία Μαρινούδα	26.316	0	0
6014	Αχέλεια	210.526	0	18.947
6021	Λέμπα	0	0	2.105
6022	Έμπα	31.579	0	0
6026	Τάλα (Περ. Μονή Αγίου Νεοφύτου)	0	0	21.053
6100	Κούκλια	136.842	0	65.263
6101	Μανδριά	80.000	0	626.316
6102	Νικόκλεια	38.947	0	0
6104	Τίμη	142.105	0	34.737
6106	Άγία Βαρβάρα	90.526	0	2.105
6107	Αναρίτα	278.947	0	101.053
6114	Χολέτρια	94.737	0	4.211

(συν.-cont'd)

**ΠΙΝΑΚΑΣ 10(συν.): ΠΑΡΑΓΩΓΗ ΣΑΝΟΥ ΚΑΙ ΑΧΥΡΟΥ ΚΑΤΑ ΕΠΑΡΧΙΑ ΚΑΙ ΚΟΙΝΟΤΗΤΑ, 2008**  
**TABLE 10(cont'd): PRODUCTION OF HAY AND STRAW BY DISTRICT AND COMMUNITY, 2008**

(κιλά-kilos)

Κωδ. Code	Επαρχία Δήμος/Κοινότητα District Municipality/Community <sup>1</sup>	Σανός Hay	Άχυρο Straw	Αχυρόμπαλες Straw-rolls
6115	Αζύλου	200.000	0	97.895
6120	Τσάδα	0	11.579	2.105
6121	Κοΐλη	4.211	2.105	1.053
6122	Στρουμπί	0	0	104.211
6123	Πολέμι	6.316	3.158	10.526
6124	Καλλέπεια (Περιλ. Μορόνερο)	31.579	22.105	2.105
6125	Λετύμβου	142.105	0	30.526
6128	Λεμώνα	0	0	34.737
6129	Χούλου	5.263	0	0
6130	Ακουρσός	4.211	0	0
6132	Κάθικας	34.737	2.105	4.211
6133	Δήμος Πέγεια-&Αγ.Γεώργ.Πέγεια	166.316	2.105	10.526
6200	Πάνω Αρχιμανδρίτα-& Κάτω Αρχιμ.	2.105	0	0
6201	Φασούλα	6.316	0	1.053
6205	'Αγιος Γεώργιος	4.211	0	0
6206	Σταυροκόνου	40.000	0	0
6210	Κελοκέδαρα	3.158	5.263	0
6220	Αμαργέτη	122.105	0	73.684
6227	Στατός-'Αγιος Φώτιος-&Αμπελίτης	22.105	2.105	20.000
6302	Κανναβιού (Περιλ. Μελαμιού)	18.947	6.316	90.526
6306	Φύτη	215.789	0	183.158
6307	Λάσα	0	8.421	1.053
6308	Δρύμου	0	30.526	41.053
6310	Σίμου	465.263	69.474	581.053
6321	Περιστερώνα	9.474	0	45.263
6331	Γιόλου	24.211	77.895	12.632
6332	Πάνω Ακουρδάλεια	0	4.211	2.105
6335	Τέρα	0	0	78.947
6338	Χόλη	16.842	0	0
6340	Καραμουλλήδες	0	0	176.842
6341	Χρυσοχού	6.316	0	24.211
6343	Δήμος Πόλις	251.579	0	185.263
6352	'Ινεια	331.579	12.632	61.053
6353	Δρούσεια (Περιλ. Πιττόκοπος)	1.397.895	2.105	526.316
6360	Πελαθούσα -& Μύρμιγκωφ & Λίμνη	98.947	0	42.105
6363	Αργάκα	103.158	0	140.000
6365	Αγία Μαρίνα (Χρυσοχούς)	6.316	0	1.053
6367	Πομός (Περιλ. Παλιάμπελα)	5.263	5.263	5.263
6368	Στενή	15.789	0	33.684

1. Οι ονομασίες των Δήμων και Κοινοτήτων στην Αγγλική παρουσιάζονται στο Παράρτημα 1 μαζί με τον αντίστοιχο κώδικα.

1. The names of Municipalities and Communities in English may be found in Appendix 1 together with their corresponding code.

**ΠΙΝΑΚΑΣ 11.1: ΠΟΣΟΤΗΤΑ ΚΑΙ ΑΞΙΑ ΠΩΛΗΣΕΩΝ ΣΙΤΗΡΩΝ ΣΕ ΓΕΩΡΓΟΚΤΗΝΟΤΡΟΦΟΥΣ  
ΚΑΤΑ ΕΙΔΟΣ, 2008**

**TABLE 11.1: QUANTITY AND SALES VALUE OF CEREALS TO FARMERS BY TYPE, 2008**

Είδος Type	Ποσότητα (τόνοι) Quantity (tons)	Μέση Τιμή / τόνο Average Price / ton	Αξία Value
		€	€
<b>ΣΥΝΟΛΟ - TOTAL</b>	<b>7.824</b>	...	<b>1.471.595</b>
Κριθάρι - Barley	1.101	288	317.450
Σιτάρι Σκληρό - Durum Wheat	132	213	28.074
Σιτάρι Μαλακό - Soft Wheat	0	...	0
Σιφονάρι - Oats	57	509	28.951
Σανός - Hay	3.271	181	592.591
Άχυρο - Straw	195	201	39.113
Αχυρόμπαλες - Straw-rolls	3.069	152	465.418

**ΠΙΝΑΚΑΣ 11.2: ΠΟΣΟΤΗΤΑ ΚΑΙ ΑΞΙΑ ΠΩΛΗΣΕΩΝ ΣΙΤΗΡΩΝ ΣΕ Σ.Π.Ε. ΚΑΤΑ ΕΙΔΟΣ, 2008**

**TABLE 11.2: QUANTITY AND SALES VALUE OF CEREALS TO COOPERATIVES BY TYPE, 2008**

Είδος Type	Ποσότητα (τόνοι) Quantity (tons)	Μέση Τιμή / τόνο Average Price / ton	Αξία Value
		€	€
<b>ΣΥΝΟΛΟ - TOTAL</b>	<b>753</b>	...	<b>298.583</b>
Κριθάρι - Barley	107	199	21.343
Σιτάρι Σκληρό - Durum Wheat	619	424	262.291
Σιτάρι Μαλακό - Soft Wheat	0	...	0
Σιφονάρι - Oats	27	546	14.949
Σανός - Hay	0	...	0
Άχυρο - Straw	0	...	0
Αχυρόμπαλες - Straw-rolls	0	...	0

**ΠΙΝΑΚΑΣ 11.3: ΠΟΣΟΤΗΤΑ ΚΑΙ ΑΞΙΑ ΠΩΛΗΣΕΩΝ ΣΙΤΗΡΩΝ ΣΕ ΑΛΛΟΥΣ ΚΑΤΑ ΕΙΔΟΣ, 2008**

**TABLE 11.3: QUANTITY AND SALES VALUE OF CEREALS TO OTHERS BY TYPE, 2008**

Είδος Type	Ποσότητα (τόνοι) Quantity (tons)	Μέση Τιμή / τόνο Average Price / ton	Αξία Value
		€	€
<b>ΣΥΝΟΛΟ - TOTAL</b>	<b>2.043</b>	...	<b>718.576</b>
Κριθάρι - Barley	630	224	141.212
Σιτάρι Σκληρό - Durum Wheat	1.319	413	545.309
Σιτάρι Μαλακό - Soft Wheat	0	...	0
Σιφονάρι - Oats	24	548	13.266
Σανός - Hay	61	294	17.965
Άχυρο - Straw	0	...	0
Αχυρόμπαλες - Straw-rolls	8	98	823

**ΠΙΝΑΚΑΣ 12: ΠΟΣΟΤΗΤΑ ΚΑΙ ΑΞΙΑ ΠΩΛΗΣΕΩΝ ΣΙΤΗΡΩΝ ΣΕ ΓΕΩΡΓΟΚΤΗΝΟΤΡΟΦΟΥΣ ΚΑΤΑ ΕΙΔΟΣ, ΕΠΑΡΧΙΑ ΚΑΙ ΚΟΙΝΟΤΗΤΑ, 2008**  
**TABLE 12: QUANTITY AND SALES VALUE OF CEREALS TO FARMERS BY TYPE, DISTRICT AND COMMUNITY, 2008**

Κωδ. Code	Επαρχία Δήμος/Κοινότητα District Municipality/Community <sup>1</sup>	Κριθάρι Barley		Σιτάρι Σκληρό Durum Wheat		Σιφονάρι Oats	
		Ποσότητα (κιλά) Quantity (kilos)	Αξία Value €	Ποσότητα (κιλά) Quantity (kilos)	Αξία Value €	Ποσότητα (κιλά) Quantity (kilos)	Αξία Value €
	<b>ΣΥΝΟΛΟ - TOTAL</b>	<b>1.101.000</b>	<b>317.450</b>	<b>131.579</b>	<b>28.074</b>	<b>56.842</b>	<b>28.951</b>
1	ΛΕΥΚΩΣΙΑ - LEFKOSIA	3.000	747	4.211	1.789	4.211	421
3	ΑΜΜΟΧΩΣΤΟΣ - AMMOCHOSTOS	17.000	3.540	0	0	0	0
4	ΛΑΡΝΑΚΑ - LARNACA	18.000	5.544	74.737	6.292	0	0
5	ΛΕΜΕΣΟΣ - LEMESOS	64.000	14.899	0	0	0	0
6	ΠΑΦΟΣ - PAFOS	999.000	292.720	52.632	19.993	52.632	28.529
<b>1</b>	<b>ΛΕΥΚΩΣΙΑ - LEFKOSIA</b>	<b>3.000</b>	<b>747</b>	<b>4.211</b>	<b>1.789</b>	<b>4.211</b>	<b>421</b>
1327	Ορούντα	3.000	687	4.211	1.789	0	0
1361	Περιστερώνα	0	0	0	0	4.211	421
<b>3</b>	<b>ΑΜΜΟΧΩΣΤΟΣ - AMMOCHOSTOS</b>	<b>17.000</b>	<b>3.540</b>	<b>0</b>	<b>0</b>	<b>0</b>	<b>0</b>
3103	Σωτήρα	1.000	160	0	0	0	0
3105	Φρέναρος	15.000	2.630	0	0	0	0
3110	Αυγόρου (& Μονή 'Αγιος Κενδέας)	1.000	600	0	0	0	0
<b>4</b>	<b>ΛΑΡΝΑΚΑ - LARNACA</b>	<b>18.000</b>	<b>5.544</b>	<b>74.737</b>	<b>6.292</b>	<b>0</b>	<b>0</b>
4000	Δήμος Λάρνακας	0	0	61.053	0	0	0
4110	Κίτι	18.000	5.544	11.579	6.081	0	0
4121	Αλαμινός	0	0	2.105	211	0	0
<b>5</b>	<b>ΛΕΜΕΣΟΣ - LEMESOS</b>	<b>64.000</b>	<b>14.899</b>	<b>0</b>	<b>0</b>	<b>0</b>	<b>0</b>
5021	Ύψωνας	17.000	4.429	0	0	0	0
5022	Δήμος Κάτω Πολεμιδιών	1.000	171	0	0	0	0
5221	Παραμάλι	15.000	2.550	0	0	0	0
5222	Αυδήμου	31.000	7.749	0	0	0	0
<b>6</b>	<b>ΠΑΦΟΣ - PAFOS</b>	<b>999.000</b>	<b>292.720</b>	<b>52.632</b>	<b>19.993</b>	<b>52.632</b>	<b>28.529</b>
6000	Δήμος Πάφου	13.000	2.855	0	0	0	0
6010	Δήμος Γεροσκήπου	10.000	1.340	0	0	0	0
6100	Κούκλια	20.000	4.960	0	0	0	0
6115	Αξύλου	5.000	1.500	0	0	0	0
6120	Τσάδα	0	0	0	0	1.053	505
6122	Στρουμπί	11.000	2.822	10.526	4.505	0	0
6123	Πολέμι	3.000	765	0	0	0	0
6124	Καλλέπεια (Περιλ. Μορόνερο)	0	0	2.105	474	2.105	1.053
6227	Στατός-'Αγιος Φώτιος-&Αμπελίτης	0	0	5.263	2.368	0	0
6302	Κανναβιού (Περιλ. Μελαμιού)	0	0	0	0	12.632	6.316
6306	Φύτη	20.000	5.640	0	0	2.105	1.074
6308	Δρύμου	14.000	6.206	0	0	0	0
6310	Σίμου	126.000	40.350	10.526	5.368	30.526	16.706
6321	Περιστερώνα	176.000	51.219	0	0	0	0
6331	Γιόλου	3.000	1.281	2.105	1.080	0	0
6335	Τέρα	60.000	15.420	0	0	0	0
6340	Καραμουλλήδες	29.000	12.875	0	0	0	0
6343	Δήμος Πόλις	28.000	6.741	0	0	0	0
6352	Ίνεια	20.000	5.000	0	0	0	0
6353	Δρούσεια (Περιλ. Πιττόκοπος)	174.000	53.060	2.105	396	4.211	2.876
6360	Πελαθούσα -& Μύρμιγκωφ & Λίμνη	30.000	8.700	2.105	486	0	0
6363	Αργάκα	242.000	68.046	9.474	2.435	0	0
6368	Στενή	15.000	3.940	8.421	2.880	0	0

1. Οι ονομασίες των Δήμων και Κοινοτήτων στην Αγγλική παρουσιάζονται στο Παράρτημα 1 μαζί με τον αντίστοιχο κώδικα.  
 1. The names of Municipalities and Communities in English may be found in Appendix 1 together with their corresponding code.

**ΠΙΝΑΚΑΣ 13: ΠΟΣΟΤΗΤΑ ΚΑΙ ΑΞΙΑ ΠΩΛΗΣΕΩΝ ΣΑΝΟΥ ΚΑΙ ΑΧΥΡΟΥ ΣΕ ΓΕΩΡΓΟ-ΚΤΗΝΟΤΡΟΦΟΥΣ ΚΑΤΑ ΕΙΔΟΣ, ΕΠΑΡΧΙΑ ΚΑΙ ΚΟΙΝΟΤΗΤΑ, 2008**  
**TABLE 13: QUANTITY AND SALES VALUE OF HAY AND STRAW TO FARMERS BY TYPE, DISTRICT AND COMMUNITY, 2008**

Κωδ. Code	Επαρχία Δήμος/Κοινότητα District Municipality/Community <sup>1</sup>	Σανός Hay		Άχυρο Straw		Αχυρόμπαλες Straw-rolls	
		Ποσότητα (κιλά) Quantity (kilos)	Αξία Value €	Ποσότητα (κιλά) Quantity (kilos)	Αξία Value €	Ποσότητα (κιλά) Quantity (kilos)	Αξία Value €
	<b>ΣΥΝΟΛΟ - TOTAL</b>	<b>3.270.526</b>	<b>592.591</b>	<b>194.737</b>	<b>39.113</b>	<b>3.069.474</b>	<b>465.418</b>
1	ΛΕΥΚΩΣΙΑ - LEFKOSIA	108.421	25.054	0	0	53.684	3.483
3	ΑΜΜΟΧΩΣΤΟΣ - AMMOCHOSTOS	229.474	30.241	0	0	55.789	6.135
4	ΛΑΡΝΑΚΑ - LARNACA	371.579	50.722	0	0	131.579	21.749
5	ΛΕΜΕΣΟΣ - LEMESOS	1.403.158	254.496	0	0	176.842	25.187
6	ΠΑΦΟΣ - PAFOS	1.157.895	232.078	194.737	39.113	2.651.579	408.863
<b>1</b>	<b>ΛΕΥΚΩΣΙΑ - LEFKOSIA</b>	<b>108.421</b>	<b>25.054</b>	<b>0</b>	<b>0</b>	<b>53.684</b>	<b>3.483</b>
1021	Δήμος Λακατάμειας	1.053	114	0	0	0	0
1241	Παλαιομέτοχο	8.421	455	0	0	0	0
1322	Νικητάρι (Περύλ. Ασίνου)	1.053	184	0	0	0	0
1326	Κάτω Μονή	0	0	0	0	1.053	80
1327	Ορούντα	1.053	141	0	0	10.526	1.545
1360	Ακάκι	21.053	8.758	0	0	2.105	238
1361	Περιστερώνα	75.789	15.402	0	0	34.737	1.391
1362	Αστρομερίτης	0	0	0	0	1.053	53
1406	Γαλάτα	0	0	0	0	4.211	177
<b>3</b>	<b>ΑΜΜΟΧΩΣΤΟΣ - AMMOCHOSTOS</b>	<b>229.474</b>	<b>30.241</b>	<b>0</b>	<b>0</b>	<b>55.789</b>	<b>6.135</b>
3100	Δήμος Αγίας Νάπας -& Αγία Θέκλα	1.053	135	0	0	0	0
3101	Δήμος Παραλιμνίου	60.000	4.537	0	0	6.316	763
3102	Δήμος Δερύνειας-Στροβίλ.&Α.Νικ.	11.579	1.760	0	0	7.368	812
3103	Σωτήρα	5.263	520	0	0	16.842	1.576
3105	Φρέναρος	92.632	13.599	0	0	6.316	834
3110	Αυγόρου (& Μονή 'Αγιος Κενδέας)	57.895	9.528	0	0	18.947	2.151
3114	Αχερίτου-Αγ. Γεώργιος&Βρυσούλες	1.053	162	0	0	0	0
<b>4</b>	<b>ΛΑΡΝΑΚΑ - LARNACA</b>	<b>371.579</b>	<b>50.722</b>	<b>0</b>	<b>0</b>	<b>131.579</b>	<b>21.749</b>
4000	Δήμος Λάρνακας	9.474	1.152	0	0	69.474	9.540
4010	Δήμος Αραδίππου	63.158	10.800	0	0	0	0
4011	Λιβάδια	16.842	3.511	0	0	0	0
4105	Ξυλοτύμβου (Περύλ.Δεκέλεια)	43.158	7.241	0	0	13.684	3.845
4106	Ορμίδεια	11.579	1.069	0	0	0	0
4107	Ξυλοφάγου	1.053	101	0	0	0	0
4110	Κίτι	0	0	0	0	48.421	8.364
4202	Δήμος Αθίνου	198.947	24.463	0	0	0	0
4210	Καλό Χωριό	10.526	498	0	0	0	0
4304	Χοιροκοιτία	4.211	308	0	0	0	0
4307	'Αγιος Θεόδωρος	12.632	1.579	0	0	0	0
<b>5</b>	<b>ΛΕΜΕΣΟΣ - LEMESOS</b>	<b>1.403.158</b>	<b>254.496</b>	<b>0</b>	<b>0</b>	<b>176.842</b>	<b>25.187</b>
5000	Δήμος Λεμεσού	22.105	2.386	0	0	0	0
5020	Πάνω Πολεμιδία	2.105	525	0	0	0	0
5021	'Υψωνας	11.579	1.897	0	0	31.579	4.711
5022	Δήμος Κάτω Πολεμιδιών	23.158	2.882	0	0	28.421	3.243
5100	Παλόδεια	3.158	632	0	0	21.053	1.263
5120	Μουτταγιάκα	18.947	1.620	0	0	0	0
5125	Παρεκκλησιά	91.579	19.816	0	0	0	0
5129	Πύργος	5.263	707	0	0	0	0
5210	Κολόσσι	11.579	2.205	0	0	0	0
5211	Ερήμη	37.895	2.540	0	0	2.105	108
5212	Επισκοπή	95.789	14.163	0	0	10.526	1.263

(συν.-cont'd)

**ΠΙΝΑΚΑΣ 13(συν.): ΠΟΣΟΤΗΤΑ ΚΑΙ ΑΞΙΑ ΠΩΛΗΣΕΩΝ ΣΑΝΟΥ ΚΑΙ ΑΧΥΡΟΥ ΣΕ ΓΕΩΡΓΟ-ΚΤΗΝΟΤΡΟΦΟΥΣ ΚΑΤΑ ΕΙΔΟΣ, ΕΠΑΡΧΙΑ ΚΑΙ ΚΟΙΝΟΤΗΤΑ, 2008**

**TABLE 13(cont'd): QUANTITY AND SALES VALUE OF HAY AND STRAW TO FARMERS BY TYPE, DISTRICT AND COMMUNITY, 2008**

Κωδ. Code	Επαρχία Δήμος/Κοινότητα District Municipality/Community <sup>1</sup>	Σανός Hay		Άχυρο Straw		Αχυρόμπαλες Straw-rolls	
		Ποσότητα (κιλά) Quantity (kilos)	Αξία Value €	Ποσότητα (κιλά) Quantity (kilos)	Αξία Value €	Ποσότητα (κιλά) Quantity (kilos)	Αξία Value €
5220	Πρασιό (Αυδήμου)	12.632	2.579	0	0	0	0
5221	Παραμάλι	61.053	9.633	0	0	12.632	3.169
5222	Αυδήμου	669.474	127.319	0	0	64.211	10.166
5225	Αλέκτορα	235.789	49.343	0	0	0	0
5226	Ανώγυρα	10.526	1.053	0	0	0	0
5227	Πισσούρι	88.421	15.069	0	0	6.316	1.263
5303	Κάτω Κιβίδες	2.105	126	0	0	0	0
<b>6</b>	<b>ΠΑΦΟΣ - ΡΑΦΟΣ</b>	<b>1.157.895</b>	<b>232.078</b>	<b>194.737</b>	<b>39.113</b>	<b>2.651.579</b>	<b>408.863</b>
6000	Δήμος Πάφου	17.895	2.865	0	0	191.579	27.243
6010	Δήμος Γεροσκήπου	76.842	11.105	0	0	89.474	9.295
6022	'Εμπα	31.579	7.137	0	0	0	0
6026	Τάλα (Περ. Μονή Αγίου Νεοφύτου)	0	0	0	0	21.053	3.158
6100	Κούκλια	45.263	8.768	0	0	37.895	4.606
6101	Μανδριά	27.368	3.864	0	0	626.316	133.159
6104	Τίμη	45.263	6.141	0	0	34.737	2.393
6106	'Αγία Βαρβάρα	67.368	7.907	0	0	2.105	91
6107	Αναρίτα	28.421	3.198	0	0	18.947	1.580
6115	Αξύλου	73.684	12.455	0	0	93.684	15.926
6120	Τσάδα	0	0	3.158	521	2.105	540
6122	Στρουμπί	0	0	0	0	104.211	13.093
6123	Πολέμι	6.316	1.263	3.158	632	10.526	1.186
6124	Καλλέπεια (Περιλ. Μορόνερο)	0	0	1.053	126	0	0
6128	Λεμόνα	0	0	0	0	34.737	12.095
6129	Χούλου	5.263	1.415	0	0	0	0
6132	Κάθικας	34.737	2.675	2.105	539	4.211	159
6133	Δήμος Πέγειας-&Αγ.Γεώργ.Πέγειας	6.316	1.579	0	0	0	0
6201	Φασούλα	6.316	947	0	0	0	0
6206	Σταυροκόκνου	2.105	180	0	0	0	0
6210	Κελοκέδαρα	0	0	5.263	789	0	0
6220	Αμαργέτη	16.842	2.218	0	0	73.684	8.421
6227	Στατός-'Αγιος Φώτιος-&Αμπελίτης	0	0	0	0	4.211	922
6302	Κανναβιού (Περιλ. Μελαμιού)	15.789	1.816	6.316	1.895	90.526	7.695
6306	Φύτη	1.053	158	0	0	27.368	3.760
6308	Δρύμου	0	0	30.526	6.605	41.053	6.445
6310	Σίμου	152.632	37.242	69.474	14.583	425.263	67.102
6321	Περιστερώνα	0	0	0	0	13.684	2.684
6331	Γιόλου	7.368	844	56.842	9.066	12.632	1.232
6332	Πάνω Ακουρδάλεια	0	0	4.211	891	2.105	342
6335	Τέρα	0	0	0	0	78.947	11.289
6338	Χόλη	16.842	2.105	0	105	0	0
6340	Καραμουλλήδες	0	0	0	0	168.421	22.996
6341	Χρυσοχού	0	0	0	0	5.263	505
6343	Δήμος Πόλις	5.263	707	0	0	7.368	342
6352	'Ινεα	0	0	12.632	3.360	45.263	7.443
6353	Δρούσεια (Περιλ. Πιττόκοπος)	378.947	97.011	0	0	197.895	20.302
6360	Πελαθούσα -& Μύρμιγκοφ & Λίμνη	4.211	540	0	0	28.421	3.240
6363	Αργάκα	84.211	17.937	0	0	140.000	18.363
6368	Στενή	0	0	0	0	17.895	1.256

1. Οι ονομασίες των Δήμων και Κοινοτήτων στην Αγγλική παρουσιάζονται στο Παράρτημα 1 μαζί με τον αντίστοιχο κώδικα.

1. The names of Municipalities and Communities in English may be found in Appendix 1 together with their corresponding code.



**ΠΙΝΑΚΑΣ 14: ΠΟΣΟΤΗΤΑ ΚΑΙ ΑΞΙΑ ΠΩΛΗΣΕΩΝ ΣΙΤΗΡΩΝ ΣΕ Σ.Π.Ε. ΚΑΤΑ ΕΙΔΟΣ, ΕΠΑΡΧΙΑ ΚΑΙ ΚΟΙΝΟΤΗΤΑ, 2008**

**TABLE 14: QUANTITY AND SALES VALUE OF CEREALS TO COOPERATIVES BY TYPE, DISTRICT AND COMMUNITY, 2008**

Κωδ. Code	Επαρχία Δήμος/Κοινότητα District Municipality/Community <sup>1</sup>	Κριθάρι Barley		Σιτάρι Σκληρό Durum Wheat		Σιφονάρι Oats	
		Ποσότητα (κιλά) Quantity (kilos)	Αξία Value €	Ποσότητα (κιλά) Quantity (kilos)	Αξία Value €	Ποσότητα (κιλά) Quantity (kilos)	Αξία Value €
	<b>ΣΥΝΟΛΟ - TOTAL</b>	<b>107.000</b>	<b>21.343</b>	<b>618.947</b>	<b>262.291</b>	<b>27.368</b>	<b>14.949</b>
1	ΛΕΥΚΩΣΙΑ - LEFKOSIA	20.000	3.200	13.684	3.928	0	0
3	ΑΜΜΟΧΩΣΤΟΣ - AMMOCHOSTOS	4.000	600	0	0	0	0
5	ΛΕΜΕΣΟΣ - LEMESOS	58.000	10.238	0	0	0	0
6	ΠΑΦΟΣ - PAFOS	25.000	7.305	605.263	258.362	27.368	14.949
<b>1</b>	<b>ΛΕΥΚΩΣΙΑ - LEFKOSIA</b>	<b>20.000</b>	<b>3.200</b>	<b>13.684</b>	<b>3.928</b>	<b>0</b>	<b>0</b>
1241	Παλαιομέτοχο	20.000	3.200	0	0	0	0
1361	Περιστερώνα	0	0	9.474	2.749	0	0
1362	Αστρομερίτης	0	0	4.211	1.179	0	0
<b>3</b>	<b>ΑΜΜΟΧΩΣΤΟΣ - AMMOCHOSTOS</b>	<b>4.000</b>	<b>600</b>	<b>0</b>	<b>0</b>	<b>0</b>	<b>0</b>
3102	Δήμος Δερύνειας-Στροβίλ.&Α.Νικ.	4.000	600	0	0	0	0
<b>5</b>	<b>ΛΕΜΕΣΟΣ - LEMESOS</b>	<b>58.000</b>	<b>10.238</b>	<b>0</b>	<b>0</b>	<b>0</b>	<b>0</b>
5100	Παλόδεια	25.000	3.975	0	0	0	0
5222	Αυδήμου	33.000	6.263	0	0	0	0
<b>6</b>	<b>ΠΑΦΟΣ - PAFOS</b>	<b>25.000</b>	<b>7.305</b>	<b>605.263</b>	<b>258.362</b>	<b>27.368</b>	<b>14.949</b>
6000	Δήμος Πάφου	6.000	1.230	24.211	10.338	0	0
6010	Δήμος Γεροσκήπου	0	0	3.158	916	0	0
6022	Έμπα	15.000	5.130	68.421	29.216	0	0
6107	Αναρίτα	1.000	195	0	0	0	0
6120	Τσάδα	0	0	1.053	123	0	0
6122	Στρουμπί	0	0	15.789	6.758	0	0
6128	Λεμώνα	0	0	6.316	2.842	0	0
6220	Αμαργέτη	0	0	31.579	12.000	0	0
6306	Φύτη	0	0	33.684	12.800	0	0
6307	Λάσα	0	0	3.158	1.168	0	0
6308	Δρύμου	0	0	35.789	16.264	0	0
6315	Φιλούσα (Χρυσοχούς)	0	0	10.526	4.495	0	0
6320	Λυσός-&Αγ.Μερκούρ.&Σταυρός Ψώκ.	0	0	56.842	24.046	0	0
6321	Περιστερώνα	0	0	68.421	31.905	0	0
6332	Πάνω Ακουρδάλεια	3.000	750	0	0	0	0
6338	Χόλη	0	0	3.158	1.352	0	0
6340	Καραμουλλήδες	0	0	6.316	2.703	0	0
6341	Χρυσοχού	0	0	16.842	7.208	0	0
6343	Δήμος Πόλις	0	0	34.737	14.827	0	0
6345	Γουδί	0	0	12.632	5.406	0	0
6352	Ίνεια	0	0	9.474	6.255	12.632	8.907
6353	Δρούσεια (Περιλ. Πιττόκοπος)	0	0	0	0	14.737	6.042
6363	Αργάκα	0	0	123.158	51.511	0	0
6367	Πομός (Περιλ. Παλιάμπελα)	0	0	4.211	1.136	0	0
6368	Στενή	0	0	35.789	15.093	0	0

1. Οι ονομασίες των Δήμων και Κοινοτήτων στην Αγγλική παρουσιάζονται στο Παράρτημα 1 μαζί με τον αντίστοιχο κώδικα.

1. The names of Municipalities and Communities in English may be found in Appendix 1 together with their corresponding code.

**ΠΙΝΑΚΑΣ 15: ΠΟΣΟΤΗΤΑ ΚΑΙ ΑΞΙΑ ΠΩΛΗΣΕΩΝ ΣΙΤΗΡΩΝ ΣΕ ΆΛΛΟΥΣ ΚΑΤΑ ΕΙΔΟΣ, ΕΠΑΡΧΙΑ ΚΑΙ ΚΟΙΝΟΤΗΤΑ, 2008**  
**TABLE 15: QUANTITY AND SALES VALUE OF CEREALS TO OTHERS BY TYPE, DISTRICT AND COMMUNITY, 2008**

Κωδ. Code	Επαρχία Δήμος/Κοινότητα Municipality/Community <sup>1</sup>	Κριθάρι Barley		Σιτάρι Σκλήρο Durum Wheat		Σιφονάρι Oats		Σανός Hay		Αγορόμυτα/λες Straw-rolls	
		Ποσότητα (κιλά) Quantity (kilos)	Αξία Value €	Ποσότητα (κιλά) Quantity (kilos)	Αξία Value €	Ποσότητα (κιλά) Quantity (kilos)	Αξία Value €	Ποσότητα (κιλά) Quantity (kilos)	Αξία Value €	Ποσότητα (κιλά) Quantity (kilos)	Αξία Value €
	<b>ΣΥΝΟΛΟ - TOTAL</b>	<b>630.000</b>	<b>141.212</b>	<b>1.318.947</b>	<b>545.309</b>	<b>24.211</b>	<b>13.266</b>	<b>61.053</b>	<b>17.965</b>	<b>8.421</b>	<b>823</b>
1	ΛΕΥΚΩΣΙΑ - LEFKOSIA	0	0	46.316	14.913	0	0	42.105	17.516	5.263	558
3	ΑΜΜΟΧΩΣΤΟΣ - AMMOCHOSTOS	63.000	13.704	0	0	0	0	0	0	2.105	184
4	ΛΑΡΝΑΚΑ - LARNACA	0	0	0	0	0	0	0	0	1.053	81
5	ΛΕΜΕΣΟΣ - LEMESOS	0	0	10.526	5.888	0	0	18.947	449	0	0
6	ΠΑΦΟΣ - PAFOS	567.000	127.508	1.262.105	524.508	24.211	13.266	0	0	0	0
<b>1</b>	<b>ΛΕΥΚΩΣΙΑ - LEFKOSIA</b>	<b>0</b>	<b>0</b>	<b>46.316</b>	<b>14.913</b>	<b>0</b>	<b>0</b>	<b>42.105</b>	<b>17.516</b>	<b>5.263</b>	<b>558</b>
1326	Κάτω Μονή	0	0	1.053	21	0	0	0	0	0	0
1327	Ορούντα	0	0	2.105	1.179	0	0	0	0	0	0
1360	Ακάκι	0	0	9.474	2.116	0	0	42.105	17.516	5.263	558
1361	Περτιερρόνα	0	0	17.895	6.860	0	0	0	0	0	0
1406	Γαλάτα	0	0	15.789	4.737	0	0	0	0	0	0
<b>3</b>	<b>ΑΜΜΟΧΩΣΤΟΣ - AMMOCHOSTOS</b>	<b>63.000</b>	<b>13.704</b>	<b>0</b>	<b>0</b>	<b>0</b>	<b>0</b>	<b>0</b>	<b>0</b>	<b>2.105</b>	<b>184</b>
3101	Δήμος Παραλιμνίου	25.000	5.250	0	0	0	0	0	0	0	0
3102	Δήμος Δερύνειας-Στροβιλ.&Α.Νικ.	9.000	2.244	0	0	0	0	0	0	0	0
3103	Σωτήρα	19.000	3.862	0	0	0	0	0	0	0	0
3105	Φρέναρος	2.000	300	0	0	0	0	0	0	2.105	184
3110	Αυγόρου (& Μονή Άγιος Κενδέας)	8.000	2.048	0	0	0	0	0	0	0	0
<b>4</b>	<b>ΛΑΡΝΑΚΑ - LARNACA</b>	<b>0</b>	<b>0</b>	<b>0</b>	<b>0</b>	<b>0</b>	<b>0</b>	<b>0</b>	<b>0</b>	<b>1.053</b>	<b>81</b>
4104	Πύλα	0	0	0	0	0	0	0	0	1.053	81
<b>5</b>	<b>ΛΕΜΕΣΟΣ - LEMESOS</b>	<b>0</b>	<b>0</b>	<b>10.526</b>	<b>5.888</b>	<b>0</b>	<b>0</b>	<b>18.947</b>	<b>449</b>	<b>0</b>	<b>0</b>
5021	Υψωνας	0	0	2.105	842	0	0	0	0	0	0
5022	Δήμος Κάτω Πολεμιδιών	0	0	8.421	5.046	0	0	0	0	0	0
5129	Πύργος	0	0	0	0	0	0	18.947	449	0	0
<b>6</b>	<b>ΠΑΦΟΣ - PAFOS</b>	<b>567.000</b>	<b>127.508</b>	<b>1.262.105</b>	<b>524.508</b>	<b>24.211</b>	<b>13.266</b>	<b>0</b>	<b>0</b>	<b>0</b>	<b>0</b>
6000	Δήμος Πάφου	131.000	29.614	137.895	64.863	0	0	0	0	0	0
6010	Δήμος Γεροσκήπου	29.000	7.485	96.842	25.648	0	0	0	0	0	0
6011	Κονιά	40.000	12.000	0	0	0	0	0	0	0	0
6025	Μεσόγη	100.000	23.100	0	0	0	0	0	0	0	0

(συν.-cont'd)

**ΠΙΝΑΚΑΣ 15(συν.): ΠΟΣΟΤΗΤΑ ΚΑΙ ΑΞΙΑ ΠΩΛΗΣΕΩΝ ΣΙΤΗΡΩΝ ΣΕ ΆΛΛΟΥΣ ΚΑΤΑ ΕΙΔΟΣ, ΕΠΙΡΧΙΑ ΚΑΙ ΚΟΙΝΟΤΗΤΑ, 2008**  
**TABLE 15(cont'd): QUANTITY AND SALES VALUE OF CEREALS TO OTHERS BY TYPE, DISTRICT AND COMMUNITY, 2008**

Κωδ. Code	Επαρχία Δήμος/Κοινότητα Municipality/Community <sup>1</sup>	Κριθάρι Barley		Σιτάρι Σκέληρο Durum Wheat		Σιφονάρι Oats		Σανός Hay		Αχρόμπαλες Straw-rolls	
		Ποσότητα (κιλά) Quantity (kilos)	Αξία Value €	Ποσότητα (κιλά) Quantity (kilos)	Αξία Value €	Ποσότητα (κιλά) Quantity (kilos)	Αξία Value €	Ποσότητα (κιλά) Quantity (kilos)	Αξία Value €	Ποσότητα (κιλά) Quantity (kilos)	Αξία Value €
6026	Τάλα (Περ. Μονή Αγίου Νεοφύτου)	10.000	2.300	4.211	1.684	0	0	0	0	0	0
6100	Κοκύλια	7.000	1.484	0	0	0	0	0	0	0	0
6101	Μανδριά	117.000	19.884	177.895	39.949	0	0	0	0	0	0
6104	Τίμη	10.000	2.126	4.211	1.089	0	0	0	0	0	0
6106	Άγια Βαββάρια	2.000	462	0	0	0	0	0	0	0	0
6107	Αναρίτα	20.000	3.641	11.579	3.392	0	0	0	0	0	0
6114	Χολέτρια	7.000	1.792	0	0	0	0	0	0	0	0
6115	Αξύλου	0	0	21.053	10.526	12.632	6.316	0	0	0	0
6120	Τσάδα	0	0	1.053	632	0	0	0	0	0	0
6121	Κούλη	0	0	3.158	1.028	0	0	0	0	0	0
6122	Στρουμπί	0	0	42.105	18.442	0	0	0	0	0	0
6123	Πολέμι	2.000	510	15.789	6.316	5.263	4.474	0	0	0	0
6124	Καλλίπετα (Περλ., Μορόνερο)	0	0	5.263	1.232	0	0	0	0	0	0
6128	Λεμόνα	0	0	25.263	8.874	4.211	1.798	0	0	0	0
6132	Κάθικας	0	0	2.105	737	2.105	679	0	0	0	0
6133	Δήμος Πέγειας-&Αγ.Γεώργ.Πέγειας	0	0	2.105	514	0	0	0	0	0	0
6210	Κελοκέδαρα	3.000	750	2.105	860	0	0	0	0	0	0
6220	Αμαργέτη	0	0	57.895	27.384	0	0	0	0	0	0
6227	Στατός-Άγιος Φώτιος-&Αμπελίτης	10.000	2.200	0	0	0	0	0	0	0	0
6302	Κανναβιού (Περλ., Μελαμιού)	20.000	4.800	50.526	20.874	0	0	0	0	0	0
6306	Φύτη	12.000	2.880	1.053	451	0	0	0	0	0	0
6308	Δρύμου	0	0	13.684	7.280	0	0	0	0	0	0
6310	Σίμου	5.000	1.600	353.684	180.646	0	0	0	0	0	0
6315	Φιλούσα (Χρυσοσχός)	0	0	57.895	24.721	0	0	0	0	0	0
6331	Γιόλου	0	0	102.105	47.743	0	0	0	0	0	0
6343	Δήμος Πόλις	0	0	8.421	3.604	0	0	0	0	0	0
6345	Γουδί	3.000	768	35.789	16.481	0	0	0	0	0	0
6352	Ίνεια	39.000	10.112	0	0	0	0	0	0	0	0
6353	Δρούσεια (Περλ., Πιττόκοπος)	0	0	28.421	9.358	0	0	0	0	0	0

1. Οι ονομασίες των Δήμων και Κοινοτήτων στην Αγγλική παρουσιάζονται στο Παράρτημα 1 μαζί με τον αντίστοιχο κώδικα.  
1. The names of Municipalities and Communities in English may be found in Appendix 1 together with their corresponding code.

**ΠΙΝΑΚΑΣ 16: ΣΥΝΟΛΙΚΕΣ ΚΡΑΤΗΣΕΙΣ ΣΙΤΗΡΩΝ ΑΠΟ ΤΟΥΣ ΠΑΡΑΓΩΓΟΥΣ ΚΑΤΑ ΕΙΔΟΣ, ΕΠΑΡΧΙΑ ΚΑΙ ΚΟΙΝΟΤΗΤΑ, 2008**

**TABLE 16: TOTAL WITHHOLDINGS BY PRODUCERS BY TYPE, DISTRICT AND COMMUNITY, 2008**

(τόνοι-tons)

Κωδ. Code	Επαρχία Δήμος/Κοινότητα District Municipality/Community <sup>1</sup>	Κριθάρι Barley	Σιτάρι Σκληρό Durum Wheat	Σιφονάρι Oats	Σανός Hay	Άχυρο Straw	Άχυρόμπαλες Straw-rolls
	<b>ΣΥΝΟΛΟ - TOTAL</b>	<b>1.658</b>	<b>321</b>	<b>264</b>	<b>6.314</b>	<b>139</b>	<b>1.319</b>
1	ΛΕΥΚΩΣΙΑ - LEFKOSIA	66	24	2	296	0	69
3	ΑΜΜΟΧΩΣΤΟΣ - AMMOCHOSTOS	71	2	0	422	9	40
4	ΛΑΡΝΑΚΑ - LARNACA	27	53	2	556	47	5
5	ΛΕΜΕΣΟΣ - LEMESOS	117	28	4	1.061	9	52
6	ΠΑΦΟΣ - PAFOS	1.377	214	256	3.979	73	1.153
<b>1</b>	<b>ΛΕΥΚΩΣΙΑ - LEFKOSIA</b>	<b>66</b>	<b>24</b>	<b>2</b>	<b>296</b>	<b>0</b>	<b>69</b>
1010	Δήμος Αγίου Δομετίου	1	2	0	0	0	0
1012	Δήμος Στροβόλου	0	0	0	3	0	0
1021	Δήμος Λακατάμειας	6	0	0	4	0	0
1107	Δήμος Ιδαλίου	0	0	0	13	0	0
1208	Μαλούντα	0	2	0	0	0	0
1222	Αναλιόντας (Περ. Μονή Αρχ.Μιχ.)	25	0	0	0	0	0
1243	Κοκκινοτριμιθιά	0	0	0	9	0	0
1301	Ασκάς	0	0	0	3	0	0
1322	Νικητάρι (Περιλ. Ασίνου)	0	2	0	8	0	1
1324	Αγία Μαρίνα (Ξυλιάτου)	0	0	0	2	0	0
1327	Ορούντα	9	4	0	1	0	2
1330	Ποτάμι	0	1	0	0	0	0
1360	Ακάκι	7	3	0	81	0	2
1361	Περιστερώνα	3	8	0	27	0	11
1362	Αστρομερίτης	2	1	0	28	0	12
1368	Μένικο	0	0	0	6	0	0
1406	Γαλάτα	0	0	0	3	0	0
1412	Φλάσσου	13	0	2	105	0	42
<b>3</b>	<b>ΑΜΜΟΧΩΣΤΟΣ - AMMOCHOSTOS</b>	<b>71</b>	<b>2</b>	<b>0</b>	<b>422</b>	<b>9</b>	<b>40</b>
3100	Δήμος Αγίας Νάπας -& Αγία Θέκλα	0	0	0	3	0	0
3101	Δήμος Παραλιμνίου	8	0	0	1	0	1
3102	Δήμος Δερύνειας-Στροβίλ.&Α.Νικ.	22	0	0	4	0	0
3103	Σωτήρα	10	0	0	48	0	26
3104	Λιοπέτρι	0	0	0	21	0	2
3105	Φρέναρος	17	0	0	156	0	11
3110	Αυγόρου (& Μονή 'Αγιος Κενδέας)	10	2	0	94	9	0
3111	'Αγνα (Περιλ. Δασάκι)	4	0	0	75	0	0
3114	Αχερίτου-Αγ. Γεώργιος&Βρυσούλες	0	0	0	20	0	0
<b>4</b>	<b>ΛΑΡΝΑΚΑ - LARNACA</b>	<b>27</b>	<b>53</b>	<b>2</b>	<b>556</b>	<b>47</b>	<b>5</b>
4000	Δήμος Λάρνακας	0	40	0	36	0	0
4010	Δήμος Αραδίππου	0	0	0	222	0	0
4012	Δρομολαξιά	0	1	0	6	0	1
4013	Μενεσού	2	0	0	12	0	2
4100	Κελλιά	0	0	0	4	0	0
4104	Πύλα	1	0	0	0	0	0
4105	Ξυλοτύμβου (Περιλ.Δεκέλεια)	24	0	0	53	0	0
4106	Ορμίδεια	0	0	0	18	0	0
4107	Ξυλοφάγου	0	0	0	0	17	0
4110	Κίτι	0	11	0	16	0	0
4111	Περιβόλια	0	0	0	3	0	0

(συν.-cont'd)

**ΠΙΝΑΚΑΣ 16(συν.): ΣΥΝΟΛΙΚΕΣ ΚΡΑΤΗΣΕΙΣ ΣΙΤΗΡΩΝ ΑΠΟ ΤΟΥΣ ΠΑΡΑΓΩΓΟΥΣ ΚΑΤΑ ΕΙΔΟΣ, ΕΠΑΡΧΙΑ ΚΑΙ ΚΟΙΝΟΤΗΤΑ, 2008**

**TABLE 16(cont'd): TOTAL WITHHOLDINGS BY PRODUCERS BY TYPE, DISTRICT AND COMMUNITY, 2008**

							(τόνοι-tons)
Κωδ. Code	Επαρχία Δήμος/Κοινότητα District Municipality/Community <sup>1</sup>	Κριθάρι Barley	Σιτάρι Σκληρό Durum Wheat	Σιφονάρι Oats	Σανός Hay	Άχυρο Straw	Άχυρόμπαλες Straw-rolls
4112	Τερσεφάνου	0	0	0	4	0	0
4120	Μαζωτός	0	0	0	15	0	0
4121	Αλαμινός	0	0	2	0	0	2
4122	Αναφωτίδα	0	1	0	32	0	0
4124	Κιβισίλι	0	0	0	32	0	0
4126	Κλαυδιά	0	0	0	42	0	0
4210	Καλό Χωριό	0	0	0	22	19	0
4211	Αγία Άννα	0	0	0	5	0	0
4212	Μοσφιλωτή	0	0	0	0	6	0
4213	Ψευδάς	0	0	0	0	1	0
4214	Πυργά-Μονή Σταυροβ.&Αγ.Βαρβάρας	0	0	0	0	2	0
4215	Κόρνος(Περιλ.Μονή Αγίας Θέκλας)	0	0	0	1	0	0
4216	Δελίκηπος	0	0	0	0	2	0
4300	Ζύγι	0	0	0	4	0	0
4304	Χοιροκοιτία	0	0	0	4	0	0
4307	Άγιος Θεόδωρος	0	0	0	25	0	0
<b>5</b>	<b>ΛΕΜΕΣΟΣ - LEMESOS</b>	<b>117</b>	<b>28</b>	<b>4</b>	<b>1.061</b>	<b>9</b>	<b>52</b>
5000	Δήμος Λεμεσού	0	0	0	3	0	0
5011	Δήμος Μέσα Γειτονιάς	0	0	0	5	0	0
5020	Πάνω Πολεμίδα	5	0	0	57	0	4
5021	Ύψωνας	4	0	0	6	8	5
5022	Δήμος Κάτω Πολεμιδιών	63	26	0	119	0	24
5107	Απεσιά	0	1	0	0	0	0
5109	Λιμνάτης	0	1	0	0	1	0
5129	Πύργος	0	0	0	2	0	0
5138	Επταγώνεια	0	0	0	21	0	0
5210	Κολόσσι	3	0	0	23	0	1
5211	Ερήμη	0	0	2	0	0	0
5212	Επισκοπή	6	0	1	3	0	0
5220	Πραστιό (Αυδήμου)	0	0	0	1	0	0
5221	Παραμάλι	0	0	0	9	0	0
5222	Αυδήμου	31	0	0	567	0	15
5225	Αλέκτορα	0	0	0	51	0	0
5226	Ανώγυρα	0	0	0	84	0	0
5227	Πισσούρι	5	0	1	108	0	2
<b>6</b>	<b>ΠΑΦΟΣ - PAFOS</b>	<b>1.377</b>	<b>214</b>	<b>256</b>	<b>3.979</b>	<b>73</b>	<b>1.153</b>
6000	Δήμος Πάφου	23	17	0	35	0	2
6010	Δήμος Γεροσκήπου	3	1	0	94	0	3
6011	Κονιά	0	0	0	21	0	19
6012	Αγία Μαρινούδα	0	0	0	26	0	0
6014	Αχέλεια	64	0	0	211	0	19
6021	Λέμπα	14	0	0	0	0	2
6022	Έμπα	3	5	0	0	0	0
6025	Μεσόγη	10	0	0	0	0	0
6026	Τάλα (Περ. Μονή Αγίου Νεοφύτου)	8	0	0	0	0	0
6100	Κούκλια	38	0	0	92	0	27
6101	Μανδριά	68	8	0	53	0	0
6102	Νικόκλεια	0	0	0	39	0	0

(συν.-cont'd)

ΠΙΝΑΚΑΣ 16(συν.): ΣΥΝΟΛΙΚΕΣ ΚΡΑΤΗΣΕΙΣ ΣΙΤΗΡΩΝ ΑΠΟ ΤΟΥΣ ΠΑΡΑΓΩΓΟΥΣ ΚΑΤΑ ΕΙΔΟΣ, ΕΠΑΡΧΙΑ ΚΑΙ ΚΟΙΝΟΤΗΤΑ, 2008

TABLE 16(cont'd): TOTAL WITHHOLDINGS BY PRODUCERS BY TYPE, DISTRICT AND COMMUNITY, 2008

(τόνοι-tons)

Κωδ. Code	Επαρχία Δήμος/Κοινότητα District Municipality/Community <sup>1</sup>	Κριθάρι Barley	Σιτάρι Σκληρό Durum Wheat	Σιφονάρι Oats	Σανός Hay	Άχυρο Straw	Άχυρόμπαλες Straw-rolls
6104	Τίμη	0	1	0	97	0	0
6106	'Αγία Βαρβάρα	0	0	0	23	0	0
6107	Αναρίτα	22	12	5	251	0	82
6114	Χολέτρια	0	0	0	95	0	4
6115	Αξύλου	11	3	0	126	0	4
6120	Τσάδα	3	2	2	0	8	0
6121	Κοίλη	1	0	0	4	2	0
6122	Στρουμπί	3	12	0	0	0	0
6123	Πολέμι	1	4	5	0	0	0
6124	Καλλέπεια (Περιλ. Μορόνερο)	2	4	2	32	21	2
6125	Λετύμβου	20	1	12	142	0	31
6129	Χούλου	0	2	0	0	0	0
6130	Ακουρσός	0	0	0	4	0	0
6132	Κάθικας	0	1	0	0	0	0
6133	Δήμος Πέγειας-&Αγ.Γεώργ.Πέγειας	2	0	0	160	2	11
6200	Πάνω Αρχιμανδρίτα-& Κάτω Αρχιμ.	2	0	0	2	0	0
6201	Φασούλα	2	0	0	0	0	1
6205	'Αγιος Γεώργιος	0	0	0	4	0	0
6206	Σταυροκόκνουν	0	0	0	38	0	0
6208	Τραχυπέδουλα	6	0	0	0	0	0
6210	Κελοκέδαρα	1	0	0	3	0	0
6220	Αμαργέτη	0	0	0	105	0	0
6227	Στατός-'Αγιος Φώτιος-&Αμπελίτης	20	1	0	22	2	16
6302	Κανναβιού (Περιλ. Μελαμιού)	10	6	0	3	0	0
6306	Φύτη	63	46	36	215	0	156
6307	Λάσα	1	4	0	0	8	1
6308	Δρύμου	2	9	0	0	0	0
6310	Σίμου	189	8	13	313	0	156
6320	Λυσός-&Αγ.Μερκούρ.&Σταυρός Ψάκ.	0	1	0	0	0	0
6321	Περιστερώννα	10	0	2	9	0	32
6331	Γιόλου	0	16	0	17	21	0
6332	Πάνω Ακουρδάλεια	0	2	0	0	0	0
6338	Χόλη	4	0	0	0	0	0
6340	Καραμουλλήδες	197	0	12	0	0	8
6341	Χρυσοχού	17	0	2	6	0	19
6343	Δήμος Πόλις	190	6	21	246	0	178
6352	'Ινεια	20	18	7	332	0	16
6353	Δρούσεια (Περιλ. Πιττόκοπος)	287	3	137	1.019	2	328
6360	Πελαθούσα -& Μύρμιγκωφ & Λίμνη	15	1	0	95	0	14
6363	Αργάκα	21	8	0	19	0	0
6365	Αγία Μαρίνα (Χρυσοχούς)	1	0	0	6	0	1
6367	Πομός (Περιλ. Παλιάμπελα)	13	1	0	5	5	5
6368	Στενή	10	7	0	16	0	16

1. Οι ονομασίες των Δήμων και Κοινοτήτων στην Αγγλική παρουσιάζονται στο Παράρτημα 1 μαζί με τον αντίστοιχο κώδικα.

1. The names of Municipalities and Communities in English may be found in Appendix 1 together with their corresponding code.

**ΠΙΝΑΚΑΣ 17.1: ΠΟΣΟΤΗΤΑ ΣΙΤΗΡΩΝ ΠΟΥ ΚΡΑΤΗΘΗΚΕ ΑΠΟ ΤΟΥΣ ΠΑΡΑΓΩΓΟΥΣ ΓΙΑ ΚΑΤΑΝΑΛΩΣΗ/ΜΕΤΑΠΟΙΗΣΗ ΚΑΤΑ ΕΙΔΟΣ ΚΑΙ ΕΠΑΡΧΙΑ, 2008**

**TABLE 17.1: QUANTITY OF CEREALS WITHHELD BY PRODUCERS FOR CONSUMPTION/MANUFACTURE BY TYPE AND DISTRICT, 2008**

(κιλά-kilos)

Επαρχία District	Κριθάρι Barley	Σιτάρι Σκληρό Durum Wheat	Σανός Hay	Αχυρόμπαλες Straw-rolls
<b>ΣΥΝΟΛΟ - TOTAL</b>	<b>2.000</b>	<b>27.369</b>	<b>142.105</b>	<b>2.105</b>
ΛΕΥΚΩΣΙΑ - LEFKOSIA	0	7.368	0	0
ΑΜΜΟΧΩΣΤΟΣ - AMMOCHOSTOS	0	0	0	0
ΛΑΡΝΑΚΑ - LARNACA	0	0	0	0
ΛΕΜΕΣΟΣ - LEMESOS	0	2.105	142.105	2.105
ΠΑΦΟΣ - PAFOS	2.000	17.895	0	0

**ΠΙΝΑΚΑΣ 17.2: ΠΟΣΟΤΗΤΑ ΣΙΤΗΡΩΝ ΠΟΥ ΚΡΑΤΗΘΗΚΕ ΑΠΟ ΤΟΥΣ ΠΑΡΑΓΩΓΟΥΣ ΓΙΑ ΣΠΟΡΟ ΚΑΤΑ ΕΙΔΟΣ ΚΑΙ ΕΠΑΡΧΙΑ, 2008**

**TABLE 17.2: QUANTITY OF CEREALS WITHHELD BY PRODUCERS FOR SEED BY TYPE AND DISTRICT, 2008**

(κιλά-kilos)

Επαρχία District	Κριθάρι Barley	Σιτάρι Σκληρό Durum Wheat	Σιφονάρι Oats	Σανός Hay	Αχυρόμπαλες Straw-rolls
<b>ΣΥΝΟΛΟ - TOTAL</b>	<b>521.000</b>	<b>227.369</b>	<b>85.263</b>	<b>20.000</b>	<b>17.894</b>
ΛΕΥΚΩΣΙΑ - LEFKOSIA	63.000	12.632	2.105	0	0
ΑΜΜΟΧΩΣΤΟΣ - AMMOCHOSTOS	56.000	2.105	0	0	0
ΛΑΡΝΑΚΑ - LARNACA	26.000	52.632	2.105	4.211	2.105
ΛΕΜΕΣΟΣ - LEMESOS	39.000	0	4.211	0	0
ΠΑΦΟΣ - PAFOS	337.000	160.000	76.842	15.789	15.789

**ΠΙΝΑΚΑΣ 17.3: ΠΟΣΟΤΗΤΑ ΣΙΤΗΡΩΝ ΠΟΥ ΚΡΑΤΗΘΗΚΕ ΑΠΟ ΤΟΥΣ ΠΑΡΑΓΩΓΟΥΣ ΓΙΑ ΖΩΤΡΟΦΗ ΚΑΤΑ ΕΙΔΟΣ ΚΑΙ ΕΠΑΡΧΙΑ, 2008**

**TABLE 17.3: QUANTITY OF CEREALS WITHHELD BY PRODUCERS FOR FEEDING STUFF BY TYPE AND DISTRICT, 2008**

(κιλά-kilos)

Επαρχία District	Κριθάρι Barley	Σιτάρι Σκληρό Durum Wheat	Σιφονάρι Oats	Σανός Hay	Άχυρο και Αχυρόμπαλες Straw and Straw-rolls
<b>ΣΥΝΟΛΟ - TOTAL</b>	<b>1.135.000</b>	<b>66.316</b>	<b>178.947</b>	<b>6.151.579</b>	<b>1.437.895</b>
ΛΕΥΚΩΣΙΑ - LEFKOSIA	3.000	4.211	0	295.789	69.474
ΑΜΜΟΧΩΣΤΟΣ - AMMOCHOSTOS	15.000	0	0	422.105	49.474
ΛΑΡΝΑΚΑ - LARNACA	1.000	0	0	551.579	50.526
ΛΕΜΕΣΟΣ - LEMESOS	78.000	26.316	0	918.947	58.947
ΠΑΦΟΣ - PAFOS	1.038.000	35.789	178.947	3.963.158	1.209.474





**ΜΕΡΟΣ Γ: ΠΑΡΑΡΤΗΜΑΤΑ**

**PART C: APPENDICES**



**APPENDIX 1.: LIST OF MUNICIPALITIES AND COMMUNITIES BY DISTRICT**

**1.1: LIST OF MUNICIPALITIES AND COMMUNITIES BY DISTRICT IN ASCENDING ORDER OF CODING**

**1.2: LIST OF MUNICIPALITIES AND COMMUNITIES BY DISTRICT IN ALPHABETICAL ORDER**

Code	District Municipality / Community	Code	District Municipality / Community
1	<b>LEFKOSIA</b>	1	<b>LEFKOSIA</b>
1000	Lefkosia Municipality	1402	Agia Eirini
1010	Agios Dometios Municipality	1324	Agia Marina (Xyliatou)
1011	Egkomi Municipality	1103	Agia Varvara
1012	Strovolos Municipality	1325	Agioi Iliofotoi
1013	Aglantzia Municipality - Aglangia	1240	Agioi Trimithias
1021	Lakatameia Municipality	1010	Agios Dometios Municipality
1022	Anthoupoli Refugee Housing Est.	1206	Agios Epifanios (Oreinis)
1023	Latsia Municipality (Lakkia)	1414	Agios Epifanios (Soleas)
1024	Geri	1431	Agios Georgios (Lefkas)
1100	Sia	1321	Agios Georgios Kafkallou
1101	Mathiatis	1211	Agios Ioannis (Malountas)
1102	Alampra	1430	Agios Nikolaos (Lefkas)
1103	Agia Varvara	1121	Agios Sozomenos
1104	Kotsiatis	1405	Agios Theodoros (Soleas)
1105	Nisou	1462	Agios Theodoros (Tillirias)
1106	Pera Chorio	1248	Agios Vasileios
1107	Dali Municipality	1013	Aglantzia Municipality - Aglangia
1108	Lympia	1212	Agrokipia
1109	Lythrodontas & Moni Profiti Elia	1360	Akaki
1110	Louroukina	1102	Alampra
1120	Potamia	1308	Alithinou
1121	Agios Sozomenos	1302	Alona
1122	Pyrogi	1455	Ammadies
1132	Mandres	1231	Anageia
1200	Kampi	1222	Analiontas - Incl. Moni Arch.Mic.
1201	Farmakas	1443	Angolemi
1202	Apliki	1022	Anthoupoli Refugee Housing Est.
1203	Lazanias (Incl. Moni Machaira)	1202	Apliki
1204	Gourri	1210	Arediou
1205	Fikardou (Incl.Pyrgos Settling)	1301	Askas
1206	Agios Epifanios (Oreinis)	1362	Astromeritis
1207	Kalo Chorio (Oreinis)	1363	Avlona
1208	Malounta	1107	Dali Municipality
1209	Klirou	1242	Deneia
1210	Arediou	1011	Egkomi Municipality
1211	Agios Ioannis (Malountas)	1228	Episkopeio
1212	Agrokipia	1230	Ergates
1213	Mitsero (Incl. Moni Ag. Pantel.)	1411	Evrychou
1220	Kapedes	1201	Farmakas
1221	Kataliontas	1205	Fikardou (Incl.Pyrgos Settling)
1222	Analiontas - Incl. Moni Arch.Mic.	1412	Flasou
1223	Kampia	1303	Fterikoudi
1224	Margi	1406	Galata
1225	Tseri	1425	Gerakies
1226	Politiko - Moni Ag. Irakl. & Filani	1024	Geri
1227	Pera	1245	Gerolakkos
1228	Episkopeio	1204	Gourri
1229	Psimolofou	1404	Kakopetria - Platania, Ag. Nic. St.
1230	Ergates	1408	Kaliana
1231	Anageia	1207	Kalo Chorio (Oreinis)
1232	Pano Deftera	1424	Kalopanagiotis - Orkontas, I. Lamp.

**APPENDIX 1.: LIST OF MUNICIPALITIES AND COMMUNITIES BY DISTRICT**

**1.1: LIST OF MUNICIPALITIES AND COMMUNITIES BY DISTRICT IN ASCENDING ORDER OF CODING**

**1.2: LIST OF MUNICIPALITIES AND COMMUNITIES BY DISTRICT IN ALPHABETICAL ORDER**

Code	District Municipality / Community	Code	District Municipality / Community
1233	Kato Deftera	1200	Kampi
1240	Agioi Trimithias	1223	Kampia
1241	Palaiometocho	1427	Kampos
1242	Deneia	1403	Kannavia (Incl. Kapoura)
1243	Kokkinotrimithia	1220	Kapedes
1244	Mammari	1221	Kataliontas
1245	Gerolakkos	1233	Kato Deftera
1248	Agios Vasileios	1329	Kato Koutrafas (Incl. Mandres)
1300	Palaichori Morfou	1326	Kato Moni
1301	Askas	1457	Kato Pyrgos
1302	Alona	1364	Katokopia
1303	Fterikoudi	1416	Katydata
1304	Polystypos	1209	Klirou
1305	Lagoudera	1464	Kokkina
1306	Saranti	1243	Kokkinotrimithia
1307	Livadia	1410	Korakou (Incl. Agroladou)
1308	Alithinou	1104	Kotsiatis
1309	Platanistasa	1305	Lagoudera
1310	Palaichori Oreinis	1021	Lakatameia Municipality
1320	Xyliatos	1023	Latsia Municipality (Lakkia)
1321	Agios Georgios Kafkallou	1203	Lazanias (Incl. Moni Machaira)
1322	Nikitari (Incl. Asinou)	1000	Lefkosia Municipality
1323	Vyzakia	1415	Linou
1324	Agia Marina (Xyliatou)	1307	Livadia
1325	Agioi Iliofotoi	1110	Louroukina
1326	Kato Moni	1108	Lympia
1327	Orounta	1109	Lythrodontas & Moni Profiti Elia
1328	Pano Koutrafas	1208	Malounta
1329	Kato Koutrafas (Incl. Mandres)	1244	Mammari
1330	Potami	1132	Mandres
1350	Pano Zodeia	1224	Margi
1360	Akaki	1366	Masari
1361	Peristerona	1101	Mathiatis
1362	Astromeritis	1368	Meniko
1363	Avlona	1213	Mitsero (Incl. Moni Ag. Pantel.)
1364	Katokopia	1422	Moutoullas
1366	Masari	1421	Mylikouri
1368	Meniko	1322	Nikitari (Incl. Asinou)
1400	Spilia	1105	Nisou
1402	Agia Eirini	1423	Oikos
1403	Kannavia (Incl. Kapoura)	1327	Orounta
1404	Kakopetria - Platania, Ag. Nic. St.	1461	Pachyammos
1405	Agios Theodoros (Soleas)	1300	Palaichori Morfou
1406	Galata	1310	Palaichori Oreinis
1407	Sinaoros	1241	Palaiometocho
1408	Kaliana	1232	Pano Deftera
1409	Temvria	1328	Pano Koutrafas
1410	Korakou (Incl. Agroladou)	1456	Pano Pyrgos
1411	Evrychou	1350	Pano Zodeia
1412	Flasou	1420	Pedoulas
1414	Agios Epifanios (Soleas)	1227	Pera
1415	Linou	1106	Pera Chorio

**APPENDIX 1.: LIST OF MUNICIPALITIES AND COMMUNITIES BY DISTRICT**

**1.1: LIST OF MUNICIPALITIES AND COMMUNITIES BY DISTRICT IN ASCENDING ORDER OF CODING**

**1.2: LIST OF MUNICIPALITIES AND COMMUNITIES BY DISTRICT IN ALPHABETICAL ORDER**

Code	District Municipality / Community	Code	District Municipality / Community
1416	Katydata	1361	Peristerona
1417	Skouriotissa (Foukasa)	1432	Petra
1420	Pedoulas	1460	Pigenia (Incl. Haleri)
1421	Mylikouri	1309	Platanistasa
1422	Moutoullas	1226	Politiko - Moni Ag. Irakl. & Filani
1423	Oikos	1304	Polystypos
1424	Kalopanagiotis - Orkontas, I. Lamp.	1330	Potami
1425	Gerakies	1120	Potamia
1426	Tsakistra (Incl. Moni Kykkou)	1229	Psimolofou
1427	Kampos	1122	Pyrogi
1430	Agios Nikolaos (Lefkas)	1306	Saranti
1431	Agios Georgios (Lefkas)	1100	Sia
1432	Petra	1407	Sinaoros
1443	Angolemi	1417	Skouriotissa (Foukasa)
1450	Variseia	1400	Spilia
1455	Ammadies	1012	Strovolos Municipality
1456	Pano Pyrgos	1409	Temvria
1457	Kato Pyrgos	1426	Tsakistra (Incl. Moni Kykkou)
1460	Pigenia (Incl. Haleri)	1225	Tseri
1461	Pachyammos	1450	Variseia
1462	Agios Theodoros (Tillirias)	1323	Vyzakia
1464	Kokkina	1320	Xyliatos
3	<b>AMMOCHOSTOS</b>	3	<b>AMMOCHOSTOS</b>
3100	Agia Napa Municipal. - Ag. Thekla	3114	Acheritou - Ag. Georgios & Vrysoul.
3101	Paralimni Municipality	3111	Achna (Incl. Dasaki)
3102	Deryneia Munic. - Strovil. & A. Nik.	3100	Agia Napa Municipal. - Ag. Thekla
3103	Sotira	3110	Avgorou (& Moni Agios Kendeas)
3104	Liopetri	3102	Deryneia Munic. - Strovil. & A. Nik.
3105	Frenaros	3105	Frenaros
3110	Avgorou (& Moni Agios Kendeas)	3104	Liopetri
3111	Achna (Incl. Dasaki)	3101	Paralimni Municipality
3114	Acheritou - Ag. Georgios & Vrysoul.	3103	Sotira
4	<b>LARNACA</b>	4	<b>LARNACA</b>
4000	Larnaca Municipality	4211	Agia Anna
4010	Aradippou Municipality	4318	Agioi Vavatsinias
4011	Livadia	4307	Agios Theodoros
4012	Dromolaxia	4121	Alaminos
4013	Meneou	4125	Alethriko
4100	Kellia	4122	Anafotida
4101	Troulloi	4127	Anglisides
4102	Voroklini (Oroklini)	4123	Aplanta
4103	Avdellero	4010	Aradippou Municipality
4104	Pyla	4202	Athienou Municipality
4105	Xylyotymvou (Incl. Dekeleia)	4103	Avdellero
4106	Ormideia	4304	Choirokoitia
4107	Xylofagou	4216	Delikipos
4110	Kiti	4012	Dromolaxia
4111	Perivolia	4302	Kalavasos
4112	Tersefanou	4210	Kalo Chorio
4113	Softades	4312	Kato Drys
4120	Mazotos	4310	Kato Lefkara
4121	Alaminos	4100	Kellia

**APPENDIX 1.: LIST OF MUNICIPALITIES AND COMMUNITIES BY DISTRICT**

**1.1: LIST OF MUNICIPALITIES AND COMMUNITIES BY DISTRICT IN ASCENDING ORDER OF CODING**

Code	District Municipality / Community
4122	Anafotida
4123	Aplanta
4124	Kivisili
4125	Alethriko
4126	Klavdia
4127	Anglisides
4128	Menogeia
4201	Petrofani
4202	Athienou Municipality
4210	Kalo Chorio
4211	Agia Anna
4212	Mosfiloti
4213	Psevdas
4214	Pyrga - Moni Stavrov. & Ag. Varvaras
4215	Kornos (Incl. Moni Agias Theklas)
4216	Delikipos
4217	Kochi
4300	Zygi
4301	Mari (Incl. Vasiliko)
4302	Kalavassos
4303	Tochni
4304	Choirokoitia
4305	Psematismenos
4306	Maroni
4307	Agios Theodoros
4308	Skarinou
4309	Kofinou
4310	Kato Lefkara
4311	Pano Lefkara Municipality
4312	Kato Drys
4313	Vavla (Incl. Moni Agiou Mina)
4314	Lageia
4315	Ora (Incl. Drapia and Parsata)
4316	Melini
4317	Odou
4318	Agioi Vavatsinias
4319	Vavatsinia
5	<b>LEMESOS</b>
5000	Lemesos Municipality
5011	Mesa Geitonia Municipality
5012	Agios Athanasios Municipality
5013	Germasogeia Municipality
5020	Pano Polemidia
5021	Ypsonas
5022	Kato Polemidia Municipality
5100	Palodeia
5101	Paramytha & Moni Panagias Evang.
5102	Spitali
5103	Fasoula
5104	Mathikoloni
5105	Gerasa
5106	Apsiou

**1.2: LIST OF MUNICIPALITIES AND COMMUNITIES BY DISTRICT IN ALPHABETICAL ORDER**

Code	District Municipality / Community
4110	Kiti
4124	Kivisili
4126	Klavdia
4217	Kochi
4309	Kofinou
4215	Kornos (Incl. Moni Agias Theklas)
4314	Lageia
4000	Larnaca Municipality
4011	Livadia
4301	Mari (Incl. Vasiliko)
4306	Maroni
4120	Mazotos
4316	Melini
4013	Meneou
4128	Menogeia
4212	Mosfiloti
4317	Odou
4315	Ora (Incl. Drapia and Parsata)
4106	Ormideia
4311	Pano Lefkara Municipality
4111	Perivolia
4201	Petrofani
4305	Psematismenos
4213	Psevdas
4104	Pyla
4214	Pyrga - Moni Stavrov. & Ag. Varvaras
4308	Skarinou
4113	Softades
4112	Tersefanou
4303	Tochni
4101	Troulloi
4319	Vavatsinia
4313	Vavla (Incl. Moni Agiou Mina)
4102	Voroklini (Oroklini)
4107	Xylofagou
4105	Xylotymvou (Incl. Dekeleia)
4300	Zygi
5	<b>LEMESOS</b>
5305	Agios Amvrosios
5012	Agios Athanasios Municipality
5340	Agios Dimitrios
5310	Agios Georgios
5361	Agios Ioannis
5143	Agios Konstantinos
5316	Agios Mamas
5142	Agios Pavlos
5360	Agios Theodoros
5306	Agios Therapon
5224	Agios Thomas
5124	Agios Tychon
5367	Agridia
5366	Agros

**APPENDIX 1.: LIST OF MUNICIPALITIES AND COMMUNITIES BY DISTRICT**

**1.1: LIST OF MUNICIPALITIES AND COMMUNITIES BY DISTRICT IN ASCENDING ORDER OF CODING**

**1.2: LIST OF MUNICIPALITIES AND COMMUNITIES BY DISTRICT IN ALPHABETICAL ORDER**

Code	District Municipality / Community	Code	District Municipality / Community
5107	Apesia	5137	Akapnou
5108	Korfi	5200	Akrotiri & Moni Agiou Nikolaou
5109	Limnatis	5123	Akrounta
5110	Kapileio	5302	Alassa
5120	Mouttagiaka	5225	Alektora
5121	Armenochori	5226	Anogyra
5122	Foinikaria	5107	Apesia
5123	Akrounta	5106	Apsiou
5124	Agios Tychon	5141	Arakapas
5125	Parekklesia	5121	Armenochori
5126	Pentakomo	5322	Arsos
5127	Monagroulli	5130	Asgata (Inc. Metalleia Plateies)
5128	Moni	5201	Asomatos (Incl. Fasouri)
5129	Pyrgos	5222	Avdimou
5130	Asgata (Inc. Metalleia Plateies)	5368	Chandria
5131	Vasa (Kellakiou)	5140	Dierona
5132	Sanida	5320	Dora
5133	Prastio (Kellakiou)	5311	Doros
5134	Klonari	5364	Dymes
5135	Vikla	5212	Episkopi
5136	Kellaki & Moni Zoodochou Pigis	5138	Eptagoneia
5137	Akapnou	5211	Erimi
5138	Eptagoneia	5103	Fasoula
5140	Dierona	5352	Foini (Incl. Moni Trooditissas)
5141	Arakapas	5122	Foinikaria
5142	Agios Pavlos	5105	Gerasa
5143	Agios Konstantinos	5013	Germasogeia Municipality
5144	Sykopetra	5321	Gerovasa (Trozena)
5145	Louvaras	5146	Kalo Chorio (Incl. Athrakos)
5146	Kalo Chorio (Incl. Athrakos)	5343	Kaminaria
5147	Zoopigi	5213	Kantou
5200	Akrotiri & Moni Agiou Nikolaou	5110	Kapileio
5201	Asomatos (Incl. Fasouri)	5354	Kato Amiantos
5202	Tserkezoi	5303	Kato Kivides
5203	Trachoni	5362	Kato Mylos
5210	Kolossi	5350	Kato Platres (Tornarides)
5211	Erimi	5022	Kato Polemidia Municipality
5212	Episkopi	5136	Kellaki & Moni Zoodochou Pigis
5213	Kantou	5323	Kissousa
5214	Sotira - Symvoulos & Sterakovou	5134	Klonari
5220	Prastio (Avdimou)	5331	Koilani
5221	Paramali	5210	Kolossi
5222	Avdimou	5108	Korfi
5223	Platanisteia	5317	Kouka
5224	Agios Thomas	5369	Kyperounta
5225	Alektora	5312	Laneia
5226	Anogyra	5000	Lemosos Municipality
5227	Pissouri	5345	Lemithou
5300	Souni - Zanakia	5109	Limnatis
5302	Alassa	5307	Lofou
5303	Kato Kivides	5145	Louvaras
5304	Pano Kivides	5324	Malia

**APPENDIX 1.: LIST OF MUNICIPALITIES AND COMMUNITIES BY DISTRICT**

**1.1: LIST OF MUNICIPALITIES AND COMMUNITIES BY DISTRICT IN ASCENDING ORDER OF CODING**

Code	District Municipality / Community
5305	Agios Amvrosios
5306	Agios Therapon
5307	Lofou
5308	Pachna
5310	Agios Georgios
5311	Doros
5312	Laneia
5313	Silikou
5314	Monagri & Moni Panagias Amasgou
5315	Trimiklini
5316	Agios Mamas
5317	Kouka
5318	Moniatis - Mesa Pot., Saittas, Fyl.
5320	Dora
5321	Gerovasa (Trozena)
5322	Arsos
5323	Kissousa
5324	Malia
5325	Vasa (Koilaniou)
5326	Vouni
5327	Pera Pedi
5328	Mandria
5329	Potamiou
5330	Omodos
5331	Koilani
5340	Agios Dimitrios
5341	Palaiomylos
5342	Prodromos (Incl. Trikoukia)
5343	Kaminaria
5344	Treis Elies
5345	Lemithou
5350	Kato Platres (Tornarides)
5351	Pano Platres (Incl. Troodos)
5352	Foini (Incl. Moni Trooditissas)
5354	Kato Amiantos
5360	Agios Theodoros
5361	Agios Ioannis
5362	Kato Mylos
5363	Potamitissa
5364	Dymes
5365	Pelendri (Incl. Kardama)
5366	Agros
5367	Agridia
5368	Chandria
5369	Kyperounta
6	<b>PAFOS</b>
6000	Pafos Municipality
6010	Geroskipou Municipality
6011	Konia
6012	Agia Marinouda
6013	Koloni (Incl. Moni Anatoliko)
6014	Acheleia

**1.2: LIST OF MUNICIPALITIES AND COMMUNITIES BY DISTRICT IN ALPHABETICAL ORDER**

Code	District Municipality / Community
5328	Mandria
5104	Mathikoloni
5011	Mesa Geitonia Municipality
5314	Monagri & Moni Panagias Amasgou
5127	Monagroulli
5128	Moni
5318	Moniatis - Mesa Pot., Saittas, Fyl.
5120	Mouttagiaka
5330	Omodos
5308	Pachna
5341	Palaiomylos
5100	Palodeia
5304	Pano Kivides
5351	Pano Platres (Incl. Troodos)
5020	Pano Polemidia
5221	Paramali
5101	Paramytha & Moni Panagias Evang.
5125	Parekklesia
5365	Pelendri (Incl. Kardama)
5126	Pentakomo
5327	Pera Pedi
5227	Pissouri
5223	Platanisteia
5329	Potamiou
5363	Potamitissa
5220	Prastio (Avdimou)
5133	Prastio (Kellakiou)
5342	Prodromos (Incl. Trikoukia)
5129	Pyrgos
5132	Sanida
5313	Silikou
5214	Sotira - Symvoulos & Sterakovou
5300	Souni - Zanakia
5102	Spitali
5144	Sykopetra
5203	Trachoni
5344	Treis Elies
5315	Trimiklini
5202	Tserkezoi
5131	Vasa (Kellakiou)
5325	Vasa (Koilaniou)
5135	Vikla
5326	Vouni
5021	Ypsonas
5147	Zoopigi
6	<b>PAFOS</b>
6014	Acheleia
6365	Agia Marina (Chrysochous)
6221	Agia Marina (Kelokedaron)
6012	Agia Marinouda
6106	Agia Varvara
6301	Agios Dimitrianos



**APPENDIX 1.: LIST OF MUNICIPALITIES AND COMMUNITIES BY DISTRICT**

**1.1: LIST OF MUNICIPALITIES AND COMMUNITIES BY DISTRICT IN ASCENDING ORDER OF CODING**

**1.2: LIST OF MUNICIPALITIES AND COMMUNITIES BY DISTRICT IN ALPHABETICAL ORDER**

Code	District Municipality / Community	Code	District Municipality / Community
6020	Chlorakas	6205	Agios Georgios
6021	Lempa	6219	Agios Ioannis (Incl. Malounta)
6022	Empa	6369	Agios Isidoros
6023	Tremithousa	6218	Agios Nikolaos (Incl. Peravasa)
6024	Mesa Chorio	6130	Akoursos
6025	Mesogi	6220	Amargeti
6026	Tala (Inc. Moni Agiou Neofytou)	6311	Anadiou
6027	Kissonerga	6107	Anarita
6100	Kouklia	6355	Androlikou
6101	Mandria	6363	Argaka
6102	Nikokleia	6217	Arminou
6103	Souskiou	6111	Armou
6104	Timi	6231	Asprogia
6106	Agia Varvara	6115	Axylou
6107	Anarita	6020	Chlorakas
6108	Foinikas	6114	Choletria
6110	Marathounta	6338	Choli
6111	Armou	6129	Choulou
6112	Episkopi	6341	Chrysochou
6113	Nata	6353	Drouseia (Incl. Pittokopos)
6114	Choletria	6308	Drymou
6115	Axylou	6116	Eledio
6116	Eledio	6022	Empa
6120	Tsada	6112	Episkopi
6121	Koili	6313	Evretou
6122	Stroumpi	6223	Faleia
6123	Polemi	6201	Fasoula
6124	Kallepeia (Incl. Moronero)	6315	Filousa (Chrysochous)
6125	Letymvou	6216	Filousa (Kelokedaron)
6126	Pitargou (Incl. Kato Panagia)	6108	Foinikas
6127	Kourdaka	6306	Fyti
6128	Lemona	6224	Galataria
6129	Choulou	6010	Geroskipou Municipality
6130	Akoursos	6364	Gialia
6132	Kathikas	6331	Giolou
6133	Pegeia Mun. & Ag. Georg. Pegeias	6345	Goudi
6200	Pano Archimandrita & Kato Arch.	6352	Ineia
6201	Fasoula	6124	Kallepeia (Incl. Moronero)
6202	Mousere	6302	Kannaviou (Incl. Melamiou)
6203	Maronas	6340	Karamoullides
6204	Mamonia	6132	Kathikas
6205	Agios Georgios	6334	Kato Akourdaleia
6206	Stavrokonnou	6350	Kato Arodes
6207	Prastio	6213	Kedares
6208	Trachypedoula	6210	Kelokedara
6210	Kelokedara	6212	Kidasi
6211	Salamiou	6316	Kios (Istinjo)
6212	Kidasi	6027	Kissonerga
6213	Kedares	6121	Koili
6214	Mesana	6225	Koilinea
6215	Praitori	6013	Koloni (Incl. Moni Anatoliko)
6216	Filousa (Kelokedaron)	6011	Konia

**APPENDIX 1.: LIST OF MUNICIPALITIES AND COMMUNITIES BY DISTRICT**

**1.1: LIST OF MUNICIPALITIES AND COMMUNITIES BY DISTRICT IN ASCENDING ORDER OF CODING**

**1.2: LIST OF MUNICIPALITIES AND COMMUNITIES BY DISTRICT IN ALPHABETICAL ORDER**

Code	District Municipality / Community	Code	District Municipality / Community
6216	Filousa (Kelokedaron)	6011	Konia
6217	Arminou	6100	Kouklia
6218	Agios Nikolaos (Incl. Peravasa)	6127	Kourdaka
6219	Agios Ioannis (Incl. Malounta)	6305	Kritou Marottou
6220	Amargeti	6336	Kritou Tera
6221	Agia Marina (Kelokedaron)	6361	Kynousa
6222	Pentalia	6228	Lapithiou
6223	Faleia	6307	Lasa
6224	Galataria	6128	Lemona
6225	Koilinea	6021	Lempa
6226	Vretsia	6125	Letymvou
6227	Statos - Agios Fotios & Ampelitis	6370	Livadi
6228	Lapithiou	6339	Loukrounou
6229	Mamountali	6320	Lysos - Ag.Merkour. & Stavros Pso.
6230	Pano Panagia - Moni Chryso. & Agia	6362	Makounta
6231	Asprogia	6204	Mamonia
6300	Psathi	6229	Mamountali
6301	Agios Dimitrianos	6101	Mandria
6302	Kannaviou (Incl. Melamiou)	6110	Marathounta
6303	Thrinia (Drinia)	6203	Maronas
6304	Milia	6318	Meladeia
6305	Kritou Marottou	6319	Melandra
6306	Fyti	6024	Mesa Chorio
6307	Lasa	6214	Mesana
6308	Drymou	6025	Mesogi
6310	Simou	6304	Milia
6311	Anadiou	6333	Miliou - Moni Agion Anargyron
6312	Sarama	6202	Mousere
6313	Evretou	6113	Nata
6314	Trimithousa	6366	Nea Dimmata
6315	Filousa (Chrysochous)	6344	Neo Chorio (In. Loutra Afroditis)
6316	Kios (Istinjo)	6102	Nikokleia
6317	Zacharia	6000	Pafos Municipality
6318	Meladeia	6200	Pano Archimandrita & Kato Arch.
6319	Melandra	6351	Pano Arodes
6320	Lysos - Ag.Merkour. & Stavros Pso.	6230	Pano Panagia - Moni Chryso. & Agia
6321	Peristerona	6332	Pano Akourdaleia
6330	Theletra	6133	Pegeia Mun. & Ag. Georg. Pegeias
6331	Giolou	6360	Pelathousa - Mirmigkof & Limni
6332	Pano Akourdaleia	6222	Pentalia
6333	Miliou - Moni Agion Anargyron	6321	Peristerona
6334	Kato Akourdaleia	6126	Pitargou (Incl. Kato Panagia)
6335	Tera	6123	Polemi
6336	Kritou Tera	6343	Polis Municipality
6337	Skoulli	6367	Pomos (Incl. Paliampela)
6338	Choli	6215	Praitori
6339	Loukrounou	6207	Prastio
6340	Karamoullides	6300	Psathi
6341	Chrysochou	6211	Salamiou
6343	Polis Municipality	6312	Sarama
6344	Neo Chorio (In. Loutra Afroditis)	6310	Simou
6345	Goudi	6337	Skoulli

(Συν. - Cont'd)

**APPENDIX 1.: LIST OF MUNICIPALITIES AND COMMUNITIES BY DISTRICT**

**1.1: LIST OF MUNICIPALITIES AND COMMUNITIES BY DISTRICT IN ASCENDING ORDER OF CODING**

Code	District Municipality / Community
6350	Kato Arodes
6351	Pano Arodes
6352	Ineia
6353	Drouseia (Incl. Pittokopos)
6355	Androlikou
6360	Pelathousa - Mirmigkof & Limni
6361	Kynousa
6362	Makounta
6363	Argaka
6364	Gialia
6365	Agia Marina (Chrysochous)
6366	Nea Dimmata
6367	Pomos (Incl. Paliampela)
6368	Steni
6369	Agios Isidoros
6370	Livadi

**1.2: LIST OF MUNICIPALITIES AND COMMUNITIES BY DISTRICT IN ALPHABETICAL ORDER**

Code	District Municipality / Community
6103	Souskiou
6227	Status - Agios Fotios & Ampelitis
6206	Stavrokonnou
6368	Steni
6122	Stroumpi
6026	Tala (Inc. Moni Agiou Neofytou)
6335	Tera
6330	Theletra
6303	Thrinia (Drinia)
6104	Timi
6208	Trachypedoula
6023	Tremithousa
6314	Trimithousa
6120	Tsada
6226	Vretsia
6317	Zacharia



ΚΥΠΡΙΑΚΗ ΔΗΜΟΚΡΑΤΙΑ  
ΣΤΑΤΙΣΤΙΚΗ ΥΠΗΡΕΣΙΑ

ΚΛΑΔΟΣ ΓΕΩΡΓΙΚΩΝ ΣΤΑΤΙΣΤΙΚΩΝ  
ΤΗΛΕΦΩΝΑ: 22602213, 22605124  
ΦΑΞ: 22602770

Το περιεχόμενο του ερωτηματολογίου  
είναι **ΕΜΠΙΣΤΕΥΤΙΚΟ** και η παροχή  
στοιχείων **ΥΠΟΧΡΕΩΤΙΚΗ**  
(Νόμος 15(1)2000)

## ΕΡΕΥΝΑ ΠΑΡΑΓΩΓΗΣ ΣΙΤΗΡΩΝ ΓΙΑ ΤΟ ΕΤΟΣ 2008

### ΕΡΩΤΗΜΑΤΟΛΟΓΙΟ

Δήμος/Κοινότητα: .....

--	--	--	--	--	--	--	--	--	--

Αύξων Αρ. Ερωτηματολογίου στο Δήμο/Κοινότητα:

--	--	--	--

Αρ.ερωτηματολογίου Απογραφής

--	--	--	--	--	--	--	--	--	--

Αλλαγή Δήμου / Κοινότητας

Ναι  1 Όχι  2



#### Γενικές πληροφορίες για την έρευνα

1. Η έρευνα διεξάγεται με βάση τον περί Στατιστικής Νόμο καθώς και σχετικό κανονισμό της Ε.Ε. και καλύπτει τα σιτηρά.
2. Σκοπός της έρευνας είναι η εξακρίβωση στοιχείων: α) για τα χαρακτηριστικά της εκμετάλλευσης, β) για τις καλλιεργηθείσες εκτάσεις με βάση το είδος των σιτηρών γ) την ολική παραγωγή των καλλιεργειών και πως διανέμεται αυτή και τις τιμές που εξασφαλίζει ο καλλιεργητής.
3. Περίοδος αναφοράς της έρευνας είναι 1η Οκτωβρίου 2007 - 30 Σεπτεμβρίου 2008.
4. Οι εκτάσεις γράφονται σε δεκάρια με ένα δεκαδικό ψηφίο.



**ΣΤΟΙΧΕΙΑ ΚΑΤΟΧΟΥ ΚΑΙ ΧΑΡΑΚΤΗΡΙΣΤΙΚΑ ΕΚΜΕΤΑΛΛΕΥΣΗΣ**

Αριθμός κάρτας

1

Υπάρχουν αλλαγές στα στοιχεία του κατόχου;

Ναι 1

Όχι 2

**A ΣΤΟΙΧΕΙΑ ΚΑΤΟΧΟΥ ΤΗΣ ΕΚΜΕΤΑΛΛΕΥΣΗΣ**

Επώνυμο

Όνομα

Πατρώνυμο

Έτος γέννησης  Αρ. πολιτικής ταυτότητας

Επωνυμία

(αν η εκμετάλλευση δεν είναι ατομική)

**Διεύθυνση κατοικίας του κατόχου**

Οδός  Αριθμός

Ταχ. Κώδικας  Τηλέφωνο

**B ΧΑΡΑΚΤΗΡΙΣΤΙΚΑ ΕΚΜΕΤΑΛΛΕΥΣΗΣ**

Η εκμετάλλευση είναι: Ατομική 1 Εταιρική 2 Δημόσιο ή ΝΠΔΔ 3 Άλλης μορφής 4

Αριθμός δήλωσης στον Οργανισμό Αγροτικών Πληρωμών

Είναι η εκμετάλλευση εγγεγραμμένη στο Φ.Π.Α. ; Ναι 1 Όχι 2

Αν είναι εγγεγραμμένη

Αρ. Μητρώου Φ.Π.Α.

Έχετε άλλη επιχείρηση που είναι εγγεγραμμένη στο Φ.Π.Α.; Ναι 1 Όχι 2

**ΕΚΤΑΣΕΙΣ ΚΑΙ ΠΑΡΑΓΩΓΗ ΣΙΤΗΡΩΝ ΓΙΑ ΤΟ ΕΤΟΣ 2008**

**Αριθμός κάρτας 2**

Είδος	Κώδικας	Καλλιερηθείσα έκταση 2006-2007 (δεκάρια)
1	2	3
Κριθάρι	101	,
Σιτάρι σκληρό	102	,
Σιτάρι μαλακό	103	,
Σιφονάρι	104	,

Καλλιερηθείσα έκταση για σιτάρι 2007-2008 (δεκάρια)	
Αρδευθείσα	Μη αρδευθείσα
4	5
,	,
,	,
,	,
,	,

Καλλιερηθείσα έκταση για σιτάρι 2007-2008 (δεκάρια)	
Αρδευθείσα	Μη αρδευθείσα
6	7
,	,
,	,
,	,
,	,

Χρήση σπόρου	
Ποσότητα σπόρου (κιλά/δεκάριο)	Τιμή/τόνο (ευρώ)
8	9
,	,
,	,
,	,
,	,

Είδος	Κώδικας	Ολική παραγωγή 2008 (τόνοι)
1	2	10
Κριθάρι	101	
Σιτάρι σκληρό	102	
Σιτάρι μαλακό	103	
Σιφονάρι	104	
Σιανός	105	
Άχυρο	106	
Άχυρόμαλας	107	

Πωλήσεις σε γεωργούς-κτηνοτρόφους		
Ποσότητα (τόνοι)	Τιμή πώλησης ανά τόνο (ευρώ)	Συνολική αξία πωλήσεων (ευρώ)
11	12	13

Πωλήσεις σε Σ.Π.Ε.		
Ποσότητα (τόνοι)	Τιμή πώλησης ανά τόνο (ευρώ)	Συνολική αξία πωλήσεων (ευρώ)
14	15	16

Πωλήσεις σε άλλους		
Ποσότητα (τόνοι)	Τιμή πώλησης ανά τόνο (ευρώ)	Συνολική αξία πωλήσεων (ευρώ)
17	18	19

Το άθροισμα των στηλών 10+25 πρέπει να είναι ίσο με το άθροισμα των στηλών 11+14+17+20+21+22+23+24 Σε περίπτωση που δεν είναι ίσο, να διευκρινίζονται οι λόγοι.

**ΕΚΤΑΣΕΙΣ ΚΑΙ ΠΑΡΑΓΩΓΗ ΣΙΤΗΡΩΝ ΓΙΑ ΤΟ ΕΤΟΣ 2008**

**Αριθμός κάρτας**

**2**

Είδος	Κώδικας	Κρατήσεις από παραγωγό για			Απώλειες (τόνοι)	Τελικό Απόθεμα 30/9/08 (τόνοι)	Αρχικό απόθεμα 1/10/07 (τόνοι)
		Κατανάλωση-μεταποίηση (τόνοι)	Σπόρο (τόνοι)	Ζωοτροφή (τόνοι)			
1	2	20	21	22	23	24	25
Κριθάρι	101						
Σιτάρι σκληρό	102						
Σιτάρι μαλακό	103						
Σιφονάρι	104						
Σανός	105						
Άχυρο	106						
Αχυρόμπαλες	107						

Το άθροισμα των σιτηρών 10+25 πρέπει να είναι ίσο με το άθροισμα των σιτηρών 11+14+17+20+21+22+23+24. Σε περίπτωση που δεν είναι ίσο, να διευκρινίζονται οι λόγοι.



**ΠΑΡΑΤΗΡΗΣΕΙΣ**

(Να καταχωρηθούν οποιεσδήποτε πληροφορίες, διευκρινίσεις και σχόλια που αφορούν τα στοιχεία ή τη συμπλήρωση του ερωτηματολογίου)

-----  
-----  
-----  
-----  
-----  
-----  
-----  
-----  
-----  
-----  
-----

Όνομα και υπογραφή του ατόμου που έδωσε τα στοιχεία	Όνομα	Υπογραφή
	-----	-----
Ημερομηνία	Υπογραφή Απογραφέα	-----
-----	Κωδικός Απογραφέα	-----

---

**ΓΙΑ ΕΠΙΣΗΜΗ ΧΡΗΣΗ**

Ελέγχθηκε από	-----	Ημερομηνία	-----
Κωδικός Περιφερειακού	-----		
Εξετάστηκε από	-----	Ημερομηνία	-----
Μηχανογραφήθηκε από	-----	Ημερομηνία	-----

## Στατιστικά Δεδομένα Ευρωπαϊκής Ένωσης

---

- Στατιστικά δεδομένα για την Ευρωπαϊκή Ένωση είναι διαθέσιμα δωρεάν στην ιστοσελίδα της EUROSTAT (Στατιστική Υπηρεσία της Ευρωπαϊκής Ένωσης) στη διεύθυνση: <http://epp.eurostat.ec.europa.eu>. Οι πληροφορίες περιλαμβάνουν μεταξύ άλλων, τα στοιχεία που περιέχονται στις βάσεις δεδομένων της EUROSTAT καθώς επίσης τις εκδόσεις σε ηλεκτρονική μορφή (pdf).
- Η EUROSTAT δημιούργησε με όλα σχεδόν τα κράτη μέλη ένα δίκτυο κέντρων παροχής υποστήριξης. Αποστολή τους είναι να παρέχουν βοήθεια και καθοδήγηση σε διαδικτυακούς χρήστες ευρωπαϊκών στατιστικών δεδομένων δηλαδή σε χρήστες της ιστοσελίδας της EUROSTAT.
- Η Στατιστική Υπηρεσία της Κύπρου έχει δημιουργήσει το Κέντρο Υποστήριξης Ευρωπαϊκών Στατιστικών Δεδομένων του οποίου ο ρόλος είναι να παρέχει υποστήριξη στους χρήστες για τα ακόλουθα:
  - Ενημέρωση για τη διαθεσιμότητα δεδομένων/ εκδόσεων
  - Επιβεβαίωση δεδομένων
  - Μεθοδολογικές πληροφορίες
  - Τεχνική υποστήριξη
- Οι ενδιαφερόμενοι χρήστες μπορούν να επικοινωνήσουν με το Κέντρο Υποστήριξης Ευρωπαϊκών Στατιστικών Δεδομένων μέσω:
  - της ιστοσελίδας της Στατιστικής Υπηρεσίας (<http://www.mof.gov.cy/cystat>) στο μέρος Υπηρεσίες / Κέντρο Υποστήριξης Δεδομένων Ε.Ε. όπου μπορούν να συμπληρώσουν την προτυποποιημένη φόρμα
  - Email: [eustatistics@cystat.mof.gov.cy](mailto:eustatistics@cystat.mof.gov.cy)
  - Τηλεφώνου: +357-22304584
  - Φαξ: +357-22661313
- Η εξυπηρέτηση γίνεται καθημερινά στις ώρες λειτουργίας της δημόσιας υπηρεσίας.

## Στατιστικά Δεδομένα Ευρωπαϊκής Ένωσης

---

- Στατιστικά δεδομένα για την Ευρωπαϊκή Ένωση είναι διαθέσιμα δωρεάν στην ιστοσελίδα της EUROSTAT (Στατιστική Υπηρεσία της Ευρωπαϊκής Ένωσης) στη διεύθυνση: <http://epp.eurostat.ec.europa.eu>. Οι πληροφορίες περιλαμβάνουν μεταξύ άλλων, τα στοιχεία που περιέχονται στις βάσεις δεδομένων της EUROSTAT καθώς επίσης τις εκδόσεις σε ηλεκτρονική μορφή (pdf).
- Η EUROSTAT δημιούργησε με όλα σχεδόν τα κράτη μέλη ένα δίκτυο κέντρων παροχής υποστήριξης. Αποστολή τους είναι να παρέχουν βοήθεια και καθοδήγηση σε διαδικτυακούς χρήστες ευρωπαϊκών στατιστικών δεδομένων δηλαδή σε χρήστες της ιστοσελίδας της EUROSTAT.
- Η Στατιστική Υπηρεσία της Κύπρου έχει δημιουργήσει το Κέντρο Υποστήριξης Ευρωπαϊκών Στατιστικών Δεδομένων του οποίου ο ρόλος είναι να παρέχει υποστήριξη στους χρήστες για τα ακόλουθα:
  - Ενημέρωση για τη διαθεσιμότητα δεδομένων/ εκδόσεων
  - Επιβεβαίωση δεδομένων
  - Μεθοδολογικές πληροφορίες
  - Τεχνική υποστήριξη
- Οι ενδιαφερόμενοι χρήστες μπορούν να επικοινωνήσουν με το Κέντρο Υποστήριξης Ευρωπαϊκών Στατιστικών Δεδομένων μέσω:
  - της ιστοσελίδας της Στατιστικής Υπηρεσίας (<http://www.mof.gov.cy/cystat>) στο μέρος Υπηρεσίες / Κέντρο Υποστήριξης Δεδομένων Ε.Ε. όπου μπορούν να συμπληρώσουν την προτυποποιημένη φόρμα
  - Email: [eustatistics@cystat.mof.gov.cy](mailto:eustatistics@cystat.mof.gov.cy)
  - Τηλεφώνου: +357-22304584
  - Φαξ: +357-22661313
- Η εξυπηρέτηση γίνεται καθημερινά στις ώρες λειτουργίας της δημόσιας υπηρεσίας.