




ΚΥΠΡΙΑΚΗ ΔΗΜΟΚΡΑΤΙΑ
REPUBLIC OF CYPRUS

ΣΤΑΤΙΣΤΙΚΕΣ ΣΙΤΗΡΩΝ
CEREALS STATISTICS
2006



ΣΤΑΤΙΣΤΙΚΗ ΥΠΗΡΕΣΙΑ
STATISTICAL SERVICE

Στατιστικές Σιτηρών
Cereals Statistics

● Σειρά III
● Series III

● Αρ. Έκθεσης 3
● Report No. 3

Διατίθεται από το Τυπογραφείο της Κυπριακής Δημοκρατίας
Obtainable from the Printing Office of the Republic of Cyprus

Τιμή: €6,50 / ΛΚ 3,80
Price: €6,50 / ΛΚ 3,80

ΠΡΟΛΟΓΟΣ

Η έκθεση αυτή παρουσιάζει τα αποτελέσματα της Έρευνας Σιτηρών 2006. Τα στοιχεία αναφέρονται στις καλλιεργηθείσες εκτάσεις, τη χρήση του σπόρου, τα αποθέματα και την παραγωγή και διανομή των σιτηρών.

Η Έρευνα κάλυψε σιτηροκαλλιεργητές στις ελεύθερες περιοχές της Κύπρου, δηλαδή, εξαιρούμενης της κατεχόμενης από τα τουρκικά στρατεύματα περιοχής από το 1974.

Η Έρευνα στοχεύει στην εξακρίβωση λεπτομερών στοιχείων για τις γεωργικές εκμεταλλεύσεις με σιτηρά στην Κύπρο σε σχέση με τη διακατοχή της γης, τις εκτάσεις, την παραγωγή και τις τιμές των σιτηρών.

Τα αποτελέσματα της Έρευνας ταξινομήθηκαν και παρουσιάζονται στο σύνολο της ελεύθερης Κύπρου, καθώς επίσης και κατά επαρχία, δήμο και κοινότητα.

Εκφράζω τις ευχαριστίες και την εκτίμηση μου προς όλους όσους συνέβαλαν στην ομαλή διεξαγωγή της Έρευνας και ιδιαίτερα προς τους σιτοπαραγωγούς για τη συνεργασία τους στην παροχή των αναγκαίων στοιχείων. Εκφράζω επίσης, την εκτίμηση μου σε όλο το μόνιμο και έκτακτο προσωπικό που έλαβε μέρος στην Έρευνα, ιδιαίτερα δε, στον κ. Π. Σιάλο που είχε τη γενική ευθύνη της συλλογής των στοιχείων, στην κα. Ε. Χειμάρη για την ετοιμασία του λογισμικού και την επίβλεψη της μηχανογράφησης, στην κα. Κ. Κωνσταντίνου υπεύθυνη της φυτικής παραγωγής και συντονίστρια της έρευνας, στην κα. Λ. Αλεξάνδρου για την ενδελεχή ανάλυση των στοιχείων και την ετοιμασία της έκθεσης αυτής και στον κ. Δ. Πιτυρή για τη γενική επίβλεψη και καθοδήγηση του έργου. Ευχαριστίες απευθύνω επίσης στην κα. Ε. Χατζημάμα για τη συμβολή της στην επεξεργασία του κειμένου και στην κα. Γ. Ιωάννου για την ηλεκτρονική επεξεργασία της έκθεσης.

Γ. Χρ. Γεωργίου
Διευθυντής
Στατιστικής Υπηρεσίας

Οκτώβρης 2007

PREFACE

This report presents the results of the Survey on Cereals 2006. It covers cultivated areas with cereals, seed use, stocks and production and allocation of cereals.

The Survey covered all the agricultural holders cultivating cereals in the Government controlled area of Cyprus, i.e. excluding the part of the country occupied by Turkish military forces since 1974.

The Survey aims to provide detailed data on agricultural holdings with cereals in Cyprus in relation to land tenure, cultivated areas, production and prices.

The results of the Survey are classified and presented at the level of the whole government controlled area of the country, as well as at the level of administrative districts, municipalities and communities.

I wish to express my sincere thanks and appreciation, to all those who contributed to the smooth conduct of the Survey, and particularly, to the farmers for their cooperation in supplying the necessary data. My appreciation is also extended to all the permanent and casual personnel taking part in the Vines Survey, especially to Mr. P. Shalos who had the overall responsibility of data collection, to Ms E. Chimari for preparing the necessary program and supervising the data entry process, to Ms. C. Constantinou, responsible of crop production and general coordinator of the Survey, to Ms L. Alexandrou for the detailed analysis of the Survey data and the preparation of this report and to Mr. D. Pitiris for the general supervision and guidance of the project. Thanks are also extended to Ms. E. Hadjimama for her contribution to the text of the report and to Ms. Y. Ioannou for the electronic processing of the publication.

G. Chr. Georgiou
Director
Statistical Service

October 2007

<u>ΠΕΡΙΕΧΟΜΕΝΑ</u>	<u>Σελίδα</u> <u>Page</u>	<u>CONTENTS</u>	
Πρόλογος	3	Preface	
Περιεχόμενα	5	Contents	
<u>ΜΕΡΟΣ Α:</u> <u>ΕΙΣΑΓΩΓΗ ΚΑΙ ΚΥΡΙΑ ΣΤΟΙΧΕΙΑ</u>		<u>PART A:</u> <u>INTRODUCTION AND MAIN RESULTS</u>	
1. ΕΙΣΑΓΩΓΗ	11	1. INTRODUCTION	
1.1 Σκοπός της Έρευνας	11	1.1 Objective of the Survey	
1.2 Κάλυψη της Έρευνας	11	1.2 Survey Coverage	
1.3 Χρόνος αναφοράς των στοιχείων	11	1.3 Reference period	
1.4 Συλλογή στοιχείων	11	1.4 Collection of data	
1.5 Ταξινόμηση αποτελεσμάτων της Έρευνας	12	1.5 Classification of Survey results	
1.6 Εμπιστευτικότητα στοιχείων	12	1.6 Confidentiality of data	
2. ΑΝΑΛΥΣΗ ΤΩΝ ΚΥΡΙΟΤΕΡΩΝ ΑΠΟΤΕΛΕΣΜΑΤΩΝ	13	2. ANALYSIS OF MAIN RESULTS	
2.1 Εκμεταλλεύσεις και γεωργική έκταση	13	2.1 Holdings and agricultural area	
2.2 Εκτάσεις Σιτηρών	13	2.2 Areas with Cereals	
2.3 Άρδευση	14	2.3 Irrigation	
2.4 Χρήση και Αξία σπόρου	14	2.4 Usage and Value of seed	
2.5 Αποθέματα Σιτηρών	14	2.5 Stocks of Cereals	
2.6 Παραγωγή Σιτηρών	15	2.6 Production of Cereals	
2.7 Πωλήσεις Σιτηρών	15	2.7 Sales of Cereals	
2.8 Κρατήσεις Σιτηρών από παραγωγούς	16	2.8 Withholdings of Cereals from producers	
3. ΟΡΙΣΜΟΙ ΟΡΩΝ ΤΗΣ ΕΡΕΥΝΑΣ	17	3. DEFINITIONS OF SURVEY TERMS	
3.1 Γεωργική Εκμετάλλευση	17	3.1 Agricultural Holding	
3.2 Γεωγραφική θέση της εκμετάλλευσης	17	3.2 Geographical location of the holding	
3.3 Κάτοχος	17	3.3 Holder	
3.4 Νομική υπόσταση του κατόχου	17	3.4 Legal status of holder	
3.5 Άρδευση	18	3.5 Irrigation	
3.6 Μονάδα μέτρησης της έκτασης	18	3.6 Units of area measurement	
3.7 Νομισματική μονάδα και Συναλλαγματικές ισοτιμίες	18	3.7 Currency unit used and Exchange rates	
3.8 Χρήση συμβόλων	18	3.8 Symbols used	
<u>ΜΕΡΟΣ Β:</u> <u>ΠΙΝΑΚΕΣ ΣΤΟΙΧΕΙΩΝ</u>		<u>PART B:</u> <u>DATA TABLES</u>	
<u>Συνοπτικός Πίνακας</u>		<u>Summary Table</u>	
1. Έκταση και παραγωγή σιτηρών κατά είδος και επαρχία, 2006	21	1. Area and production of cereals by type and district, 2006	

	<u>Σελίδα</u> <u>Page</u>	
<u>Εκτάσεις Σιτηρών</u>		
2.	22	2. Cultivated areas with cereals by type, district and community, 2006
3.	27	3. Irrigated and not irrigated areas with cereals by type, district and community, 2006
4.	36	4. Cultivated areas with cereals used for hay-making by type, district and community, 2006
<u>Χρήση και Αξία σπόρου</u>		
5.1	41	5.1 Total quantity and value of barley seed used by district, 2006
5.2	41	5.2 Total quantity and value of durum and soft wheat seed used by district, 2006
5.3	41	5.3 Total quantity and value of oat seed used by district, 2006
<u>Παραγωγή Σιτηρών</u>		
6.	42	6. Stocks and use of total production of cereals by type, 2006
7.	43	7. Cereals production by type, district and community, 2006
<u>Πωλήσεις Σιτηρών</u>		
8.1	48	8.1 Quantity and sales value of cereals to farmers by type, 2006
8.2	48	8.2 Quantity and sales value of cereals to cooperatives by type, 2006
8.3	48	8.3 Quantity and sales value of cereals to others by type, 2006
9.	49	9. Quantity and sales value of cereals to farmers by type, district and community, 2006
10.	54	10. Quantity and sales value of cereals to cooperatives by type, district and community, 2006
11.	60	11. Quantity and sales value of cereals to others by type, district and community, 2006
<u>Κρατήσεις από παραγωγούς</u>		
12.	65	12. Total withholdings by producers by type, district and community, 2006

	<u>Σελίδα</u>	
	<u>Page</u>	
12.1 Ποσότητα σιτηρών που κρατήθηκε από τους παραγωγούς για κατανάλωση/μεταποίηση κατά είδος, επαρχία και κοινότητα, 2006	69	12.1 Quantity of cereals held by producers for consumption/processing by type, district and community, 2006
12.2 Ποσότητα σιτηρών που κρατήθηκε από τους παραγωγούς για σπόρο κατά είδος, επαρχία και κοινότητα, 2006	71	12.2 Quantity of cereals held by producers for seed by type, district and community, 2006
12.3 Ποσότητα σιτηρών που κρατήθηκε από τους παραγωγούς για ζωοτροφή κατά είδος, επαρχία και κοινότητα, 2006	74	12.3 Quantity of cereals held by producers for feeding stuff by type, district and community, 2006
<u>ΜΕΡΟΣ Γ:</u> <u>ΠΑΡΑΡΤΗΜΑΤΑ</u>		
1. Κατάλογος δήμων και κοινοτήτων κατά επαρχία στην Αγγλική γλώσσα	79	1. List of municipalities and communities by district in English
2. Ερωτηματολόγιο Έρευνας Σιτηρών, 2006	89	2. Questionnaire of Cereals Survey 2006 (in Greek)

ΜΕΡΟΣ Α: ΕΙΣΑΓΩΓΗ ΚΑΙ ΚΥΡΙΑ ΣΤΟΙΧΕΙΑ

PART A: INTRODUCTION AND MAIN RESULTS

1. ΕΙΣΑΓΩΓΗ

1.1 Σκοπός της Έρευνας

Η Έρευνα Σιτηρών 2006 είχε σκοπό την εξακρίβωση στοιχείων για τις εκτάσεις, την παραγωγή και τις τιμές των σιτηρών που παράγονται από γεωργικές εκμεταλλεύσεις στην Κύπρο, τα οποία στοιχεία θεωρούνται απαραίτητα για σκοπούς αξιολόγησης των εξελίξεων και των τάσεων στον τομέα αυτό.

1.2 Κάλυψη της Έρευνας

Η Έρευνα κάλυψε άνω του 95% της καλλιεργηθείσας έκτασης με σιτηρά στις ελεύθερες περιοχές της Κύπρου, δηλαδή στις περιοχές που ελέγχονται από την Κυβέρνηση της Κυπριακής Δημοκρατίας. Το πλαίσιο δειγματοληψίας προέρχεται από το μητρώο της Απογραφής Γεωργίας 2003. Το δείγμα είναι στρωματοποιημένο κατά γεωγραφική περιοχή και κατηγορία προϊόντων και επιλέγεται με πιθανότητες σε αναλογία με το μέγεθος κάθε μονάδας (το μέγεθος αντιστοιχεί στην έκταση κάθε μονάδας όπως υπολογίστηκε κατά την Απογραφή 2003).

Η απογραφόμενη μονάδα ήταν η γεωργική εκμετάλλευση που καλλιεργά σιτηρά, η οποία καθορίστηκε ως η υπό ενιαία διαχείριση τεχνικο-οικονομική μονάδα, που παράγει σιτηρά. Για τις ανάγκες της έρευνας, μια τέτοια μονάδα θεωρείται ως εκμετάλλευση και απογράφεται μόνο αν χρησιμοποιεί έκταση γης ίση ή μεγαλύτερη από ένα (1) δεκάριο.

1.3 Χρόνος αναφοράς των στοιχείων

Η περίοδος αναφοράς της Έρευνας ήταν η 1^η Οκτωβρίου 2005 μέχρι 30 Σεπτεμβρίου 2006.

1.4 Συλλογή στοιχείων

Η Έρευνα Σιτηρών 2006 πραγματοποιήθηκε την περίοδο από τις 2 Οκτωβρίου 2006 μέχρι το τέλος Δεκεμβρίου 2006. Η συλλογή των στοιχείων έγινε από απογραφείς με προσωπικές συνεντεύξεις με τους κατόχους των εκμεταλλεύσεων.

Τα στοιχεία που συλλέγηκαν στην Έρευνα αφορούσαν τα χαρακτηριστικά των κατόχων εκμεταλλεύσεων (διεύθυνση, ηλικία, νομική

1. INTRODUCTION

1.1 Objective of the Survey

The Survey on Cereals 2006 aimed at deriving data on the areas, production and prices of cereals produced by agricultural holdings in Cyprus, which are considered necessary for the evaluation of the developments and trends in this sector over time.

1.2 Survey Coverage

The Survey covered more than 95% of the total agricultural land cultivated with cereals in the Government controlled area of Cyprus (i.e. the area not occupied by the Turkish forces). The sampling frame was provided by the Census of Agriculture 2003. The sample is stratified by agricultural region and product group and holdings are selected with PPS (Probability Proportional to Size), the size being the area of every unit as it was estimated for each holding in the frame, in the Agricultural Census of 2003.

The unit of enumeration was the agricultural holding with cereals, which was defined as the technical-economical unit under single management that produces cereals. For the purpose of the Survey, a unit of this type is considered a holding and is enumerated only if it has agricultural area equal or greater than one (1) decare.

1.3 Reference period

The reference period of the Survey was the period from 1st of October 2005 up to 30th of September 2006.

1.4 Collection of data

The Survey on Cereals 2006 was conducted during the period from 2nd of October 2006 up to the end of December 2006. The data were collected by enumerators through personal interviews with the holders.

The information collected during the Survey related to the characteristics of the holders (address, age, legal status, etc.), land tenure,

υπόσταση, κ.α.), τη μορφή διακατοχής, τις εκτάσεις των σιτηρών (αρδευθείσες και μη), εκτάσεις για σανό, τη χρήση σπόρου, την παραγωγή σιτηρών, τα αποθέματα, όπως και τις τιμές πώλησης σε γεωργούς και κτηνοτρόφους και τιμές πώλησης στις Σ.Π.Ε.

1.5 Ταξινόμηση αποτελεσμάτων της Έρευνας

Τα στοιχεία από την Έρευνα έχουν πινακοποιηθεί με βάση τη διαμονή των κατόχων των εκμεταλλεύσεων.

Τα αποτελέσματα της Έρευνας ταξινομούνται και παρουσιάζονται στην Έκθεση αυτή για τα ακόλουθα γεωγραφικά επίπεδα:

- ολόκληρη η χώρα (εξαιρουμένων των κατεχόμενων περιοχών)
- διοικητικές επαρχίες
- δήμοι/κοινότητες

Όλα τα στοιχεία της Έρευνας είναι διαθέσιμα σε όλα τα πιο πάνω επίπεδα.

1.6 Εμπιστευτικότητα στοιχείων

Σύμφωνα με τον περί Στατιστικής Νόμο 15 (1) 2000 όλα τα στοιχεία που συγκεντρώνει η Στατιστική Υπηρεσία τηρούνται ως άκρως εμπιστευτικά και μόνο για σκοπούς στατιστικής.

the areas with cereals (irrigated or not), areas for hay-making, seed use, production of cereals, the stocks, as well as the sale price to other farmers and to cooperatives.

1.5 Classification of Survey results

The Survey data have been tabulated by the place of residence of the holder.

The geographical levels by which the Survey results are classified and presented in this Report are as follows:

- whole country (excluding the occupied areas of the country)
- administrative districts
- municipalities/communities

All Survey data are available at all the above levels.

1.6 Confidentiality of data

In compliance with the Statistics Law 15 (1) 2000 all data collected are treated by the Statistical Services as confidential and are used only for statistical purposes.

2. ΑΝΑΛΥΣΗ ΤΩΝ ΚΥΡΙΟΤΕΡΩΝ ΑΠΟΤΕΛΕΣΜΑΤΩΝ

Τα κυριότερα αποτελέσματα της Έρευνας Σιτηρών 2006 έχουν ως ακολούθως:

2.1 Εκμεταλλεύσεις και γεωργική έκταση

Ο συνολικός αριθμός των εκμεταλλεύσεων που καταγράφηκε κατά την Έρευνα ήταν 4.033 και η συνολική έκταση που δηλώθηκε από τις γεωργικές εκμεταλλεύσεις ήταν 592.217 δεκάρια.

2.2 Εκτάσεις Σιτηρών

Από την συνολική έκταση που καταγράφηκε, 489.139 δεκάρια (83%) ήταν εκτάσεις που καλλιεργούν κριθάρι, 53.887 δεκάρια (9%) σιτάρι και 49.190 δεκάρια (8%) ήταν σιφονάρι.

2. ANALYSIS OF MAIN RESULTS

The main findings of the Cereals Survey 2006 are the following:

2.1 Holdings and agricultural area

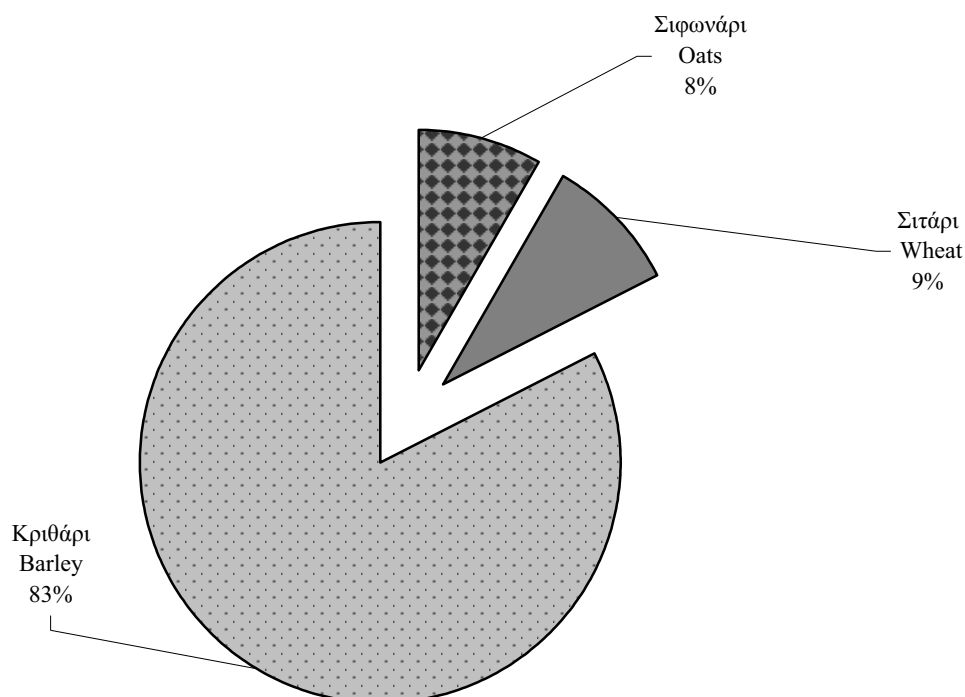
The total number of holdings enumerated during the Survey was 4.033 and the total area reported by agricultural holdings amounted to 592.217 decares.

2.2 Areas with Cereals

Of the total land enumerated, 489.139 decares (83%) referred to areas being cultivated with barley, 53.887 decares (9%) with wheat, and the remaining 49.190 decares (8%) referred to areas with oats.

Διάγραμμα 1: Εκτάσεις Σιτηρών κατά είδος, 2006

Figure 1: Areas with Cereals by type, 2006



Από την συνολική καλλιεργηθείσα έκταση σιτηρών, 221.590 δεκάρια ήταν εκτάσεις που πήγαν για σανό. Τη μεγαλύτερη έκταση κατείχε το κριθάρι με 161.365 δεκάρια (72,8%), ακολουθεί το σιφονάρι με 43.154 δεκάρια (19,5%) και τελευταίο το σκληρό σιτάρι με 17.049 δεκάρια (7,7%).

2.3 Άρδευση

Η συνολική αρδευθείσα έκταση (δηλαδή που ποτίστηκε μια ή περισσότερες φορές), ήταν 7.267 δεκάρια, δηλαδή το 1,2% της συνολικής καλλιεργηθείσας έκτασης με σιτηρά.

Από τη συνολική αρδευθείσα έκταση, τα 2.873 δεκάρια ήταν κριθάρι, δηλαδή το 39,5%, 4.099 δεκάρια ήταν σιτάρι σκληρό, δηλαδή το 56,4% και τα υπόλοιπα 295 δεκάρια ήταν σιφονάρι, δηλαδή το 4,1%.

2.4 Χρήση και Αξία σπόρου

Η συνολική ποσότητα σπόρου κριθαριού που χρησιμοποιήθηκε για την καλλιέργεια του 2006 ήταν 9.353 τόνοι, η οποία αντιστοιχεί σε 19 κιλά ανά δεκάριο. Η συνολική αξία του σπόρου ήταν £1.686.346 (€2.934.242) και η μέση τιμή £180 (€314) τον τόνο.

Για την καλλιέργεια του σιταριού, σκληρού και μαλακού, χρησιμοποιήθηκαν 1.104 τόνοι, δηλαδή 20 κιλά ανά δεκάριο. Η αξία του σπόρου σιταριού φτάνει τις £239.218 (€416.460) και η μέση τιμή £217 (€377) τον τόνο.

Η μικρότερη ποσότητα σπόρου που χρησιμοποιήθηκε ήταν το σιφονάρι με 955 τόνους, που επίσης αναλογεί σε 19 κιλά ανά δεκάριο. Αντιθέτως όμως, ο σπόρος σιφωναριού είχε την ψηλότερη μέση τιμή, £310 (€539) τον τόνο, και συνολική αξία £296.186 (€515.363).

2.5 Αποθέματα Σιτηρών

Τα συνολικά αρχικά αποθέματα σιτηρών με ημερομηνία την 1^η Οκτωβρίου του 2005 ήταν 4.830 κιλά, τα οποία ήταν όλα κριθάρι. Τα τελικά αποθέματα με ημερομηνία τις 30 Σεπτεμβρίου του 2006 ήταν 256.284 κιλά, από τα οποία 69.484 κιλά ήταν κριθάρι, 74.200 κιλά σιτάρι σκληρό και 112.600 κιλά σιφονάρι. Το μαλακό σιτάρι δεν είχε αποθέματα κατά την περίοδο του 2006.

From the total cultivated area with cereals, 221.590 decares were areas used for hay-making. The largest area was for barley with 161.365 decares (72,8%), followed by the areas with oats with 43.154 decares (19,5%) and last, areas with durum wheat with 17.049 decares (7,7%).

2.3 Irrigation

The total irrigated area (that is, irrigated one or more times) was 7.267 decares, amounting to 1,2% of the total land cultivated with cereals.

Of the total irrigated area, 2.873 decares amounting to 39,5%, were areas with barley, 4.099 decares amounting to 56,4% were areas with durum wheat and the remaining 295 decares, amounting to 4,1% referred to areas with oats.

2.4 Usage and Value of seed

The total quantity of barley seed used for the cultivation of 2006 was 9.353 tons, which corresponds to 19 kilos per decare. The total value of seeds was £1.686.346 (€2.934.242) and the average price was £180 (€314) per ton.

For the cultivation of soft and durum wheat, 1.104 tons were used, corresponding to 20 kilos per decare. The value of wheat seed amounted to £239.218 (€416.460) and the average price per ton was £217(€377).

The smallest quantity used was oat seeds with 955 tons that also corresponds to 19 kilos per decare. In contrast, oat seed had the largest average price, £310 (€539) per ton, and the total value was £296.186 (€515.363).

2.5 Stocks of Cereals

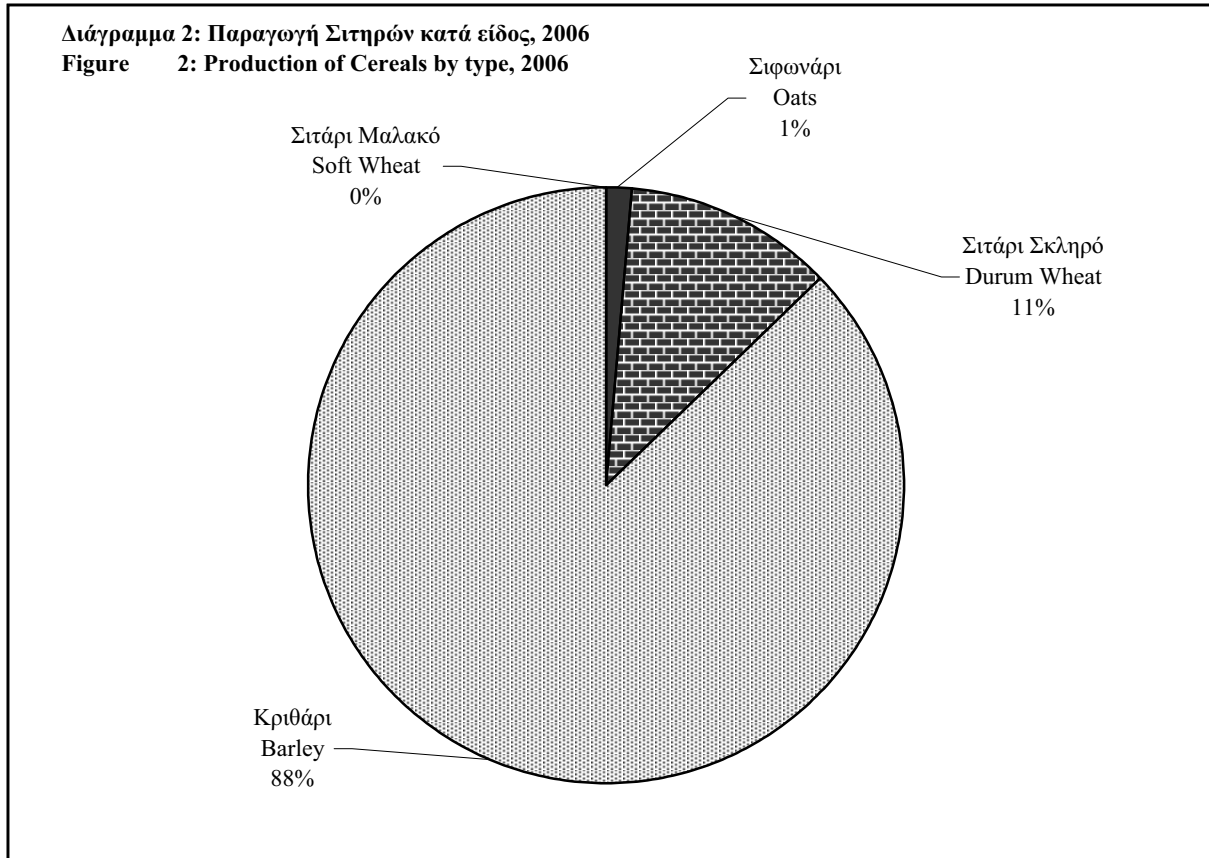
The total opening stock of cereals for 1st of October 2005, was 4.830 kilos all comprising barley. The final stock for 30th of September 2006 was 256.284 kilos, from which 69.484 kilos were barley, 74.200 kilos were durum wheat and 112.600 kilos were oats. There was no opening or closing stock for soft wheat.

2.6 Παραγωγή Σιτηρών

Η συνολική παραγωγή σιτηρών ήταν 66.832.114 κιλά, η οποία χωρίζεται σε 58.371.863 κιλά κριθάρι, 7.516.445 κιλά σιτάρι σκληρό, 942.606 κιλά σιφονάρι και 1.200 κιλά σιτάρι μαλακό.

2.6 Production of Cereals

The total production of cereals was 66.832.114 kilos, which breaks down to 58.371.863 kilos of barley, 7.516.445 kilos of durum wheat, 942.606 kilos of oats and 1.200 kilos of soft wheat.



2.7 Πωλήσεις Σιτηρών

Η συνολική ποσότητα σιτηρών που πωλήθηκε σε γεωργοκτηνοτρόφους ήταν 6.392 τόνοι και η συνολική αξία ήταν £474.698 (€825.974). Οι μεγαλύτερες ποσότητες όμως, έχουν πωληθεί σε Σ.Π.Ε, 36.730 τόνοι, οι οποίοι έχουν συνολική αξία £2.757.618 (€4.978.255) και ακολουθούν οι πωλήσεις σε άλλους με 13.164 τόνους και συνολική αξία £1.126.354 (€1.959.856).

Εξετάζοντας τις τιμές πώλησης των σιτηρών, παρατηρείται ότι η μέση τιμή πώλησης του κριθαριού στις Σ.Π.Ε και σε γεωργοκτηνοτρόφους είναι £72 (€126) τον τόνο, ενώ σε άλλους είναι £70 (€122) τον τόνο. Αντίθετα όμως, η μέση τιμή πώλησης του σκληρού σιταριού διαφέρει στις διάφορες κατηγορίες. Η μέση τιμή πώλησης ανέρχεται στις £95 (€164) τον τόνο σε

2.7 Sales of Cereals

The total quantity of cereals sold to farmers was 6.392 tons and the total value was £474.698 (€825.974). However, the largest quantities have been sold to cooperatives, 36.730 tons, with a total value of £2.757.618 (€4.978.255), followed by sales to others with 13.164 tons and a total value of £1.126.354 (€1.959.856).

Analyzing the selling prices of cereals, it is observed that the average selling price of barley to cooperatives and farmers is £72 (€126) per ton, while the selling price to others is £70 (€122) per ton. On the contrary, the average price of durum wheat differs within the various categories. The average selling price begins from £95 (€164) per ton to farmers and rises to £98 (€170) per ton to

γεωργοκτηνοτρόφους, στις £98 (€170) τον τόνο σε Σ.Π.Ε και £106 (€184) τον τόνο σε άλλους. Οι ίδιες περίπου διακυμάνσεις παρατηρούνται και στην τιμή πώλησης του σιφωναριού, η οποία ανέρχεται στις £228 (€397) τον τόνο σε Σ.Π.Ε, στις £231 (€402) τον τόνο σε άλλους και £257 (€448) τον τόνο σε γεωργοκτηνοτρόφους.

2.8 Κρατήσεις Σιτηρών από παραγωγούς

Οι συνολικές κρατήσεις σιτηρών από τους παραγωγούς ανήλθαν στα 10.286.512 κιλά, από τα οποία τα 144.060 κιλά ήταν για κατανάλωση και μεταποίηση, τα 1.538.024 κιλά ήταν για σπόρο και τα 8.604.429 κιλά ήταν για ζωοτροφή.

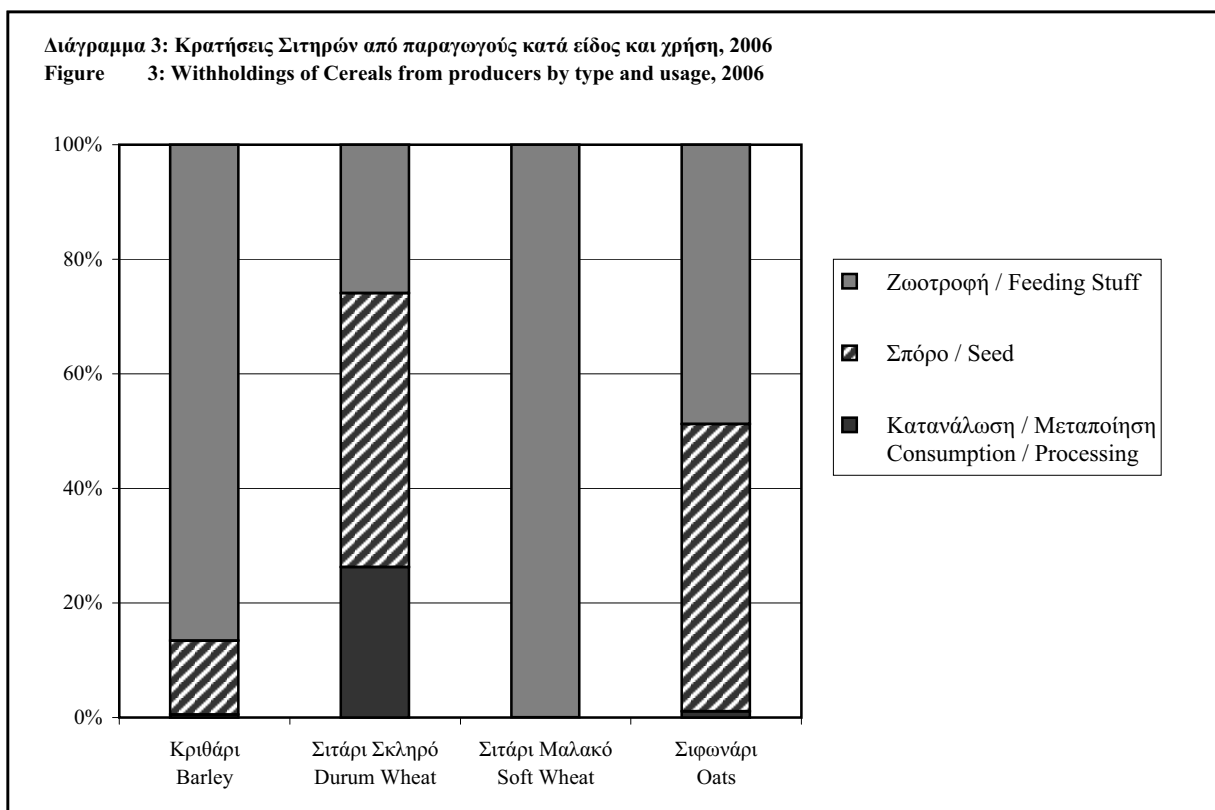
Εξετάζοντας τις κρατήσεις κατά είδος σιτηρού, το μεγαλύτερο ποσοστό του συνόλου έχει το κριθάρι με 94,3%, μετά ακολουθεί το σκληρό σιτάρι με 3,4%, το σιφονάρι με 2,2% και τέλος (με λιγότερο από 1%) το μαλακό σιτάρι.

cooperatives and to £106 (€184) per ton to others. The same fluctuations are observed on the selling price of oats, which begins from £228 (€397) per ton to cooperatives and rises to £231 (€402) per ton to others and to £257 (€448) per ton to farmers.

2.8 Withholdings of Cereals from producers

The total withholdings of cereals from producers were 10.286.512 kilos, from which 144.060 kilos were for consumption and processing, 1.538.024 kilos for seed, and 8.604.429 kilos for feeding stuff.

Analyzing all withholdings by type of cereal, the largest percentage of the overall withholdings was barley with 94,3%, followed by durum wheat with 3,4%, then oats with 2,2% and last (with less than 1%) was soft wheat.



3. ΟΡΙΣΜΟΙ ΟΡΩΝ ΤΗΣ ΕΡΕΥΝΑΣ

Οι έννοιες και οι ορισμοί που χρησιμοποιήθηκαν στην Έρευνα Σιτηρών 2006 βασίστηκαν στις συστάσεις του Διεθνούς Οργανισμού Τροφίμων και Γεωργίας του ΟΗΕ (FAO) και στους σχετικούς κανονισμούς και οδηγίες της Ευρωπαϊκής Ένωσης.

Οι ορισμοί και περισσότερες επεξηγήσεις των κυριότερων όρων της Έρευνας δίδονται πιο κάτω:

3.1 Γεωργική Εκμετάλλευση

Ως γεωργική εκμετάλλευση ορίζεται μια ενιαία μονάδα, τόσο από τεχνική, όσο και από οικονομική άποψη, που έχει ενιαία διαχείριση και παράγει γεωργικά προϊόντα.

Στην Έρευνα Σιτηρών 2006 περιλήφθηκε κάθε εκμετάλλευση, της οποίας ο κάτοχος (φυσικό ή νομικό πρόσωπο) εκμεταλλευόταν ένα (1) ή περισσότερα δεκάρια χρησιμοποιούμενης γεωργικής γης.

3.2 Γεωγραφική θέση της εκμετάλλευσης

Η εκμετάλλευση, και όλες οι πληροφορίες σχετικά με αυτήν, θεωρούνται ότι βρίσκονται στην περιοχή συλλογής των στοιχείων, δηλαδή στον Δήμο ή την Κοινότητα όπου είναι η μόνιμη κατοικία του κατόχου της (ατομική εκμετάλλευση) ή η έδρα της εκμετάλλευσης, αν αυτή ανήκει σε νομικό πρόσωπο.

3.3 Κάτοχος

Κάτοχος γεωργικής εκμετάλλευσης είναι το φυσικό ή νομικό πρόσωπο που έχει τη νομική και οικονομική ευθύνη της εκμετάλλευσης.

3.4 Νομική υπόσταση του κατόχου

Ο όρος “νομική υπόσταση” δεν περιορίζεται κατά ανάγκη αυστηρά στα νομικά χαρακτηριστικά της διαχείρισης της εκμετάλλευσης, αλλά ουσιαστικά αφορά τα ευρύτερα γνωρίσματα ορισμένων κατηγοριών διαχείρισης.

Φυσικό πρόσωπο (ατομική εκμετάλλευση) μπορεί να είναι είτε ένα μόνο άτομο, είτε μια ομάδα ατόμων, εφόσον αυτά δεν συνιστούν νομικό πρόσωπο. Στην ατομική εκμετάλλευση, ο κάτοχος διαχειρίζεται γεωργική γη για το συμφέρον του ιδίου και της οικογένειάς του, χωρίς καμία νομική ή άλλη συμφωνία με άλλα άτομα ή νοικοκυριά.

3. DEFINITIONS OF SURVEY TERMS

The concepts and definitions used in the Survey of Cereals 2006 were based on the recommendations of the International Food and Agriculture Organization of the UN (FAO) and the respective Program of the European Union.

The definitions and further explanations of the main terms used in the Survey are given below:

3.1 Agricultural Holding

An agricultural holding is a single unit, as of a technical and as of an economical aspect, under single management that produces agricultural products.

The Survey of Cereals 2006 included every holding, of which the holder (natural or legal person) used one (1) or more decares of utilized agricultural area.

3.2 Geographical location of the holding

The holding, and all relevant information, is considered to be located in the area where data were collected, i.e. in the Municipality or the Community, in which the holder is permanently resident (private holding), or in the location of the head of the holding, if it belongs to a legal person.

3.3 Holder

Holder of an agricultural holding is the natural or legal person who is legally and economically responsible for the holding.

3.4 Legal status of holder

The term “legal status” is not necessarily confined strictly to the legal characteristics of operating the holding, as it essentially concerns the broader aspects of identifying certain categories of operation.

A **natural person** (private holding) may be either a single individual or group of individuals, who are not a legal person. In a private holding, the holder operates agricultural land in his/her own interests and without any legal or other agreement with other individuals or households.

Νομικό πρόσωπο μπορεί να είναι Δημόσιο ή εταιρεία. Στα νομικά πρόσωπα περιλαμβάνονται: το Κράτος, οι οργανισμοί τοπικής αυτοδιοίκησης, η εκκλησία, τα μοναστήρια, άλλοι οργανισμοί με δημόσιο ή ημιδημόσιο χαρακτήρα, τα ιδρύματα και όλες οι εμπορικές επιχειρήσεις - ατομικές, εταιρείες περιορισμένης ευθύνης (ΛΤΔ) και Δημόσιες Εταιρείες.

3.5 Αρδευση

Η **αρδευθείσα** έκταση είναι το σύνολο των εκτάσεων που πραγματικά ποτίστηκαν, τουλάχιστον μία φορά, κατά την περίοδο αναφοράς της Έρευνας.

3.6 Μονάδα μέτρησης της έκτασης

1 δεκάριο = 1.000 τετραγωνικά μέτρα
 1 δεκάριο = 0,75 σκάλες
 1 σκάλα = 1,34 δεκάρια
 1 εκτάριο = 10 δεκάρια

3.7 Νομισματική μονάδα και Συναλλαγματικές ισοτιμίες

1 Κυπριακή λίρα (£) = 100 σεντ

Ισοτιμία προς Κ£	2000	2001	2002	2003	2004	2005	2006	Exchange rate /C£
Ευρώ	1,74	1,74	1,74	1,71	1,72	1,73	1,74	Euro
Στερλίνα	1,06	1,08	1,09	1,19	1,17	1,19	1,18	Sterling pound
Δολλάριο ΗΠΑ	1,61	1,56	1,64	1,94	2,14	2,15	2,18	U.S. Dollar

3.8 Χρήση συμβόλων

.. Δεν εφαρμόζεται
 0 Μηδέν ή λιγότερο από το μισό της μονάδας
 Κ£ ή £ Κυπριακή Λίρα
 Τόνος Μετρικός τόνος
 € Ευρώ

A **legal person** can be public or company. Legal persons include: the State, regions, the church and its institutions, other institutions of public or semi-public government, foundations and all commercial enterprises – private, companies with limited liabilities (Ltd) and Public Companies.

3.5 Irrigation

Irrigated area is the area of crops which has actually been irrigated at least once during the reference period of the Survey.

3.6 Units of area measurement

1 decare = 1.000 square meters
 1 decare = 0,75 donums
 1 donum = 1,34 decares
 1 hectare = 10 decares

3.7 Currency unit used and Exchange rates

1 Cyprus pound (£) = 100 cent

3.8 Symbols used

.. Not applicable
 0 Nil or less than half of the unit of measurement
 C£ or £ Cyprus Pound
 Ton Metric ton
 € Euro

ΜΕΡΟΣ Β: ΠΙΝΑΚΕΣ ΣΤΟΙΧΕΙΩΝ

PART B: DATA TABLES

ΣΥΝΟΠΤΙΚΟΣ ΠΙΝΑΚΑΣ 1: ΕΚΤΑΣΗ ΚΑΙ ΠΑΡΑΓΩΓΗ ΣΙΤΗΡΩΝ ΚΑΤΑ ΕΙΔΟΣ ΚΑΙ ΕΠΑΡΧΙΑ, 2006
SUMMARY TABLE 1: AREA AND PRODUCTION OF CEREALS BY TYPE AND DISTRICT, 2006

Είδος Type	Αριθμός εκμεταλλεύσεων Number of holdings	Σύνολο Έκτασης (δεκάρια) Total Area (decares)	Σύνολο Παραγωγής (κιλά) Total Production (kilos)
ΓΕΝΙΚΟ ΣΥΝΟΛΟ - GRAND TOTAL	4.033	592.217	66.832.114
Κριθάρι - Barley	3.638	489.139	58.371.863
Σιτάρι Σκληρό - Durum Wheat	1.004	53.859	7.516.445
Σιτάρι Μαλακό - Soft Wheat	7	28	1.200
Σιφονάρι - Oats	614	49.190	942.606
ΛΕΥΚΩΣΙΑ - NICOSIA			
ΣΥΝΟΛΟ - TOTAL	1.437	234.503	35.626.374
Κριθάρι - Barley	1.389	224.359	34.779.714
Σιτάρι Σκληρό - Durum Wheat	247	4.483	782.060
Σιτάρι Μαλακό - Soft Wheat	4	9	1.200
Σιφονάρι - Oats	71	5.653	63.400
ΑΜΜΟΧΩΣΤΟΣ - FAMAGUSTA			
ΣΥΝΟΛΟ - TOTAL	540	46.925	4.214.047
Κριθάρι - Barley	532	41.038	4.084.187
Σιτάρι Σκληρό - Durum Wheat	44	3.104	124.010
Σιτάρι Μαλακό - Soft Wheat	0	0	0
Σιφονάρι - Oats	64	2.783	5.850
ΛΑΡΝΑΚΑ - LARNACA			
ΣΥΝΟΛΟ - TOTAL	1.125	228.672	17.540.437
Κριθάρι - Barley	1.054	176.160	15.147.710
Σιτάρι Σκληρό - Durum Wheat	313	27.446	2.324.221
Σιτάρι Μαλακό - Soft Wheat	**	20	0
Σιφονάρι - Oats	233	25.046	68.506
ΛΕΜΕΣΟΣ - LIMASSOL			
ΣΥΝΟΛΟ - TOTAL	283	21.475	1.264.619
Κριθάρι - Barley	222	14.257	1.025.607
Σιτάρι Σκληρό - Durum Wheat	68	2.803	187.562
Σιτάρι Μαλακό - Soft Wheat	**	0	0
Σιφονάρι - Oats	86	4.415	51.450
ΠΑΦΟΣ - PAPHOS			
ΣΥΝΟΛΟ - TOTAL	648	60.641	8.186.637
Κριθάρι - Barley	441	33.325	3.334.645
Σιτάρι Σκληρό - Durum Wheat	332	16.023	4.098.592
Σιτάρι Μαλακό - Soft Wheat	**	0	0
Σιφονάρι - Oats	160	11.293	753.400

** Αριθμός εκμεταλλεύσεων μικρότερος ή ίσος με 3 δεν παρουσιάζετε κατά κοινότητα για σκοπούς προστασίας των προσωπικών δεδομένων των κατόχων. Ο αριθμός αυτός περιλαμβάνετε, όμως, στο σύνολο της κάθε επαρχίας.

** Number of holdings less than or equal to 3 are not shown by community for the protection of personal data of the holders. However, those holdings are included in the total number of holdings in the relevant district.

ΠΙΝΑΚΑΣ 2: ΚΑΛΛΙΕΡΓΗΘΕΙΣΕΣ ΕΚΤΑΣΕΙΣ ΣΙΤΗΡΩΝ ΚΑΤΑ ΕΙΔΟΣ, ΕΠΑΡΧΙΑ ΚΑΙ ΚΟΙΝΟΤΗΤΑ, 2006

TABLE 2: CULTIVATED AREAS WITH CEREALS BY TYPE, DISTRICT AND COMMUNITY, 2006

(δεκάρια-decares)

Κωδ. Code	Επαρχία Δήμος/Κοινότητα District Municipality/Community ¹	Σ Υ Ν Ο Λ Ο T O T A L	Κριθάρι Barley	Σιτάρι Σκληρό Durum Wheat	Σιτάρι Μαλακό Soft Wheat	Σιφονάρι Oats
	Σ Υ Ν Ο Λ Ο - Τ Ο Τ Α Λ	592.217	489.139	53.859	28	49.190
1	ΛΕΥΚΩΣΙΑ - NICOSIA	234.503	224.359	4.483	9	5.653
3	ΑΜΜΟΧΩΣΤΟΣ - FAMAGUSTA	46.925	41.038	3.104	0	2.783
4	ΛΑΡΝΑΚΑ - LARNACA	228.672	176.160	27.446	20	25.046
5	ΛΕΜΕΣΟΣ - LIMASSOL	21.475	14.257	2.803	0	4.415
6	ΠΑΦΟΣ - PAPHOS	60.641	33.325	16.023	0	11.293
1	ΛΕΥΚΩΣΙΑ - NICOSIA	234.503	224.359	4.483	9	5.653
1000	Δήμος Λευκωσίας	5.006	4.543	463	0	0
1010	Δήμος Αγίου Δομετίου	318	297	20	0	0
1011	Δήμος Έγκωμης	2.040	2.040	0	0	0
1012	Δήμος Στροβόλου	5.309	4.998	179	7	125
1013	Δήμος Αγλαντζιάς (Αγλαγγιά)	4.669	4.170	0	0	500
1021	Δήμος Λακατάμειας	8.685	8.388	0	0	297
1023	Δήμος Λατσιών (Λακκιά)	2.235	2.124	12	0	100
1024	Γέρι	8.605	8.491	0	0	114
1100	Σιά	2.942	2.873	29	0	40
1101	Μαθιάτης	2.476	2.020	4	0	452
1102	Αλάμπρα	1.673	1.673	0	0	0
1103	Αγία Βαρβάρα	9.216	8.980	50	0	186
1104	Κοτσιάτης	2.581	2.581	0	0	0
1105	Νήσου	938	911	0	0	27
1106	Πέρα Χωριό	2.982	2.982	0	0	0
1107	Δήμος Ιδαλίου	3.743	2.962	235	0	547
1108	Λύμπια	12.253	11.015	0	0	1.238
1109	Λυθροδόνας & Μονή Προφήτη Ηλία	1.400	1.260	0	0	140
1120	Ποταμιά	2.874	2.152	23	0	700
1206	Άγιος Επιφάνιος (Ορεινής)	52	52	0	0	0
1207	Καλό Χωριό (Ορεινής)	373	295	45	0	34
1208	Μαλούντα	1.288	1.208	80	0	0
1209	Κλήρου	2.471	2.471	0	0	0
1210	Αρεδιού	1.171	1.167	0	0	4
1211	Άγιος Ιωάννης (Μαλούντας)	2.925	2.911	14	0	0
1212	Αγροκηπιά	250	250	0	0	0
1213	Μιτσερό (Περ. Μονή Αγ. Παντελ.)	237	218	19	0	0
1222	Αναλιόντας (Περ. Μονή Αρχ.Μιχ.)	5.300	5.200	100	0	0
1223	Καμπιά	700	700	0	0	0
1224	Μαργί	1.482	1.338	50	0	94
1225	Τσέρι	6.607	6.346	*	*	258
1226	Πολιτικό -Μονή Αγ.Ηρακλ.&Φιλάνι	2.719	2.689	0	0	30
1227	Πέρα	3.661	3.329	193	0	139
1228	Επισκοπειό	3.608	3.608	0	0	0
1229	Ψιμόλοφου	3.055	3.055	0	0	0
1230	Εργάτες	1.722	1.719	*	0	0
1231	Ανάγεια	137	137	0	0	0
1232	Πάνω Δευτερά	3.603	3.603	0	0	0
1233	Κάτω Δευτερά	349	349	0	0	0
1240	Άγιοι Τριμιθιάς	9.728	9.678	0	0	50
1241	Παλαιομέτοχο	20.267	19.917	150	0	200
1242	Δένεια	1.564	1.564	0	0	0
1243	Κοκκινοτριμιθιά	9.789	9.660	66	0	64
1244	Μάμμαρη	5.339	5.339	0	0	0

(Συν.-Cont'd)

ΠΙΝΑΚΑΣ 2(Συν.): ΚΑΛΛΙΕΡΓΗΘΕΙΣΣΕΣ ΕΚΤΑΣΕΙΣ ΣΙΤΗΡΩΝ ΚΑΤΑ ΕΙΔΟΣ, ΕΠΑΡΧΙΑ ΚΑΙ ΚΟΙΝΟΤΗΤΑ, 2006

TABLE 2(Cont'd): CULTIVATED AREAS WITH CEREALS BY TYPE, DISTRICT AND COMMUNITY, 2006

(δεκάρια-decares)

Κωδ. Code	Επαρχία Δήμος/Κοινότητα District Municipality/Community ¹	ΣΥΝΟΛΟ TOTAL	Κριθάρι Barley	Σιτάρι Σκληρό Durum Wheat	Σιτάρι Μαλακό Soft Wheat	Σιφονάρι Oats
1300	Παλαιχώρι Μόρφου	*	*	0	0	0
1301	Ασκάς	4	*	0	0	*
1302	'Αλωνα	12	12	0	0	0
1322	Νικητάρι (Περιλ. Ασίνου)	3.486	3.382	4	0	100
1323	Βυζακιά	1.365	1.355	10	0	0
1324	Αγία Μαρίνα (Ξυλιάτου)	1.813	1.759	54	0	0
1326	Κάτω Μονή	144	121	23	0	0
1327	Ορούντα	3.774	3.136	638	0	0
1329	Κάτω Κουτραφάς (Περιλ. Μάνδρες)	302	302	0	0	0
1330	Ποτάμι	3.947	3.810	*	0	134
1360	Ακάκι	11.944	11.674	243	0	27
1361	Περιστερώνα	6.884	5.895	964	0	24
1362	Αστρομερίτης	7.084	7.055	29	0	0
1368	Μένικο	11.886	11.646	240	0	0
1400	Σπήλια	*	0	*	0	0
1404	Κακοπετριά -Πλατάνια,Αγ.Νικ.Στ.	644	602	42	0	0
1405	'Αγιος Θεόδωρος (Σολέας)	40	40	0	0	0
1406	Γαλάτα	2.568	2.518	50	0	0
1407	Σινάορος	2.184	2.178	5	0	0
1408	Καλιάνα	23	23	0	0	0
1409	Τεμβριά	1.741	1.733	8	0	0
1410	Κοράκου (Περιλ. Αγρολάδου)	6	6	0	0	0
1411	Ευρύχου	1.134	900	204	0	30
1412	Φλάσου	5.163	4.935	228	0	0
1415	Ληνού	14	14	0	0	0
3	ΑΜΜΟΧΩΣΤΟΣ - FAMAGUSTA	46.925	41.038	3.104	0	2.783
3100	Δήμος Αγίας Νάπας -& Αγία Θέκλα	1.310	1.310	0	0	0
3101	Δήμος Παραλιμνίου	7.407	6.876	396	0	135
3102	Δήμος Δερύνειας-Στροβίλ.&Α.Νικ.	4.485	4.485	0	0	0
3103	Σωτήρα	4.045	3.827	0	0	218
3104	Λιοπέτρι	3.593	2.999	20	0	574
3105	Φρέναρος	5.159	4.863	9	0	287
3110	Αυγόρου (& Μονή 'Αγιος Κενδέας)	10.963	9.938	587	0	438
3111	'Αχνα (Περιλ. Δασάκι)	5.825	3.445	1.832	0	548
3114	Αχερίτου-Αγ. Γεώργιος&Βρυσούλες	4.139	3.295	260	0	584
4	ΛΑΡΝΑΚΑ - LARNACA	228.672	176.160	27.446	20	25.046
4000	Δήμος Λάρνακας	15.428	12.571	1.984	0	873
4010	Δήμος Αραδίππου	17.375	14.842	704	0	1.829
4011	Λιβάδια	4.880	4.140	533	20	188
4012	Δρομολαξιά	6.091	5.029	384	0	678
4013	Μενεού	2.314	1.973	184	0	157
4100	Κελλιά	1.886	1.609	29	0	247
4101	Τρούλλοι	5.313	4.103	597	0	614
4102	Βορόκληνη(Ορόκληνη)	4.367	4.251	10	0	106
4103	Αβδελλερό	1.732	1.620	0	0	112
4104	Πύλα	3.721	3.421	203	0	96
4105	Ξυλοτύμβου (Περιλ.Δεκέλεια)	19.474	17.772	1.318	0	385
4106	Ορμίδεια	2.449	2.200	237	0	12
4107	Ξυλοφάγου	4.906	4.527	241	0	138
4110	Κίτι	7.554	5.511	1.111	0	932

(Συν.-Cont'd)

ΠΙΝΑΚΑΣ 2(Συν.): ΚΑΛΛΙΕΡΓΗΘΕΙΣΕΣ ΕΚΤΑΣΕΙΣ ΣΙΤΗΡΩΝ ΚΑΤΑ ΕΙΔΟΣ, ΕΠΑΡΧΙΑ ΚΑΙ ΚΟΙΝΟΤΗΤΑ, 2006

TABLE 2(Cont'd): CULTIVATED AREAS WITH CEREALS BY TYPE, DISTRICT AND COMMUNITY, 2006

(δεκάρια-decares)

Κωδ. Code	Επαρχία Δήμος/Κοινότητα District Municipality/Community ¹	ΣΥΝΟΛΟ TOTAL	Κριθάρι Barley	Σιτάρι Σκληρό Durum Wheat	Σιτάρι Μαλακό Soft Wheat	Σιφονάρι Oats
4111	Περιβόλια	1.852	1.695	111	0	46
4112	Τερσεφάνου	2.922	2.382	0	0	540
4120	Μαζωτός	5.567	2.311	1.982	0	1.273
4121	Αλαμινός	2.423	563	1.337	0	523
4122	Αναρωτίδα	8.699	4.748	2.482	0	1.469
4124	Κιβισίλι	2.564	2.049	505	0	9
4125	Αλεθρικό	2.646	1.772	21	0	853
4126	Κλαυδιά	6.168	5.702	202	0	264
4127	Αγγλισίδες	6.627	4.540	1.066	0	1.021
4128	Μενόγεια	793	642	100	0	51
4202	Δήμος Αθιένου	53.344	37.328	6.380	0	9.636
4210	Καλό Χωριό	11.660	8.923	2.145	0	592
4211	Αγία Άννα	192	192	0	0	0
4212	Μοσφιλωτή	1.082	876	80	0	126
4213	Ψευδάς	1.138	1.138	0	0	0
4214	Πυργά-Μονή Σταυροβ.&Αγ.Βαρβάρας	531	481	0	0	50
4215	Κόρνος(Περιλ.Μονή Αγίας Θέκλας)	1.027	1.002	5	0	20
4216	Δελίκηπος	20	20	0	0	0
4300	Ζύγι	963	387	164	0	412
4301	Μαρί (Περιλ. Βασιλικό)	1.222	862	301	0	58
4302	Καλαβασός	1.317	1.044	273	0	0
4303	Τόχνη	2.085	986	443	0	656
4304	Χοιροκοιτία	1.225	1.058	20	0	147
4306	Μαρώνι	2.841	2.012	585	0	244
4307	Άγιος Θεόδωρος	4.645	3.099	1.276	0	270
4308	Σκαρίνου	679	479	0	0	200
4309	Κοφίνου	6.681	6.142	318	0	221
4311	Δήμος Πάνω Λευκάρων	150	150	0	0	0
4312	Κάτω Δρυς	116	0	116	0	0
4314	Λάγεια	5	5	0	0	0
5	ΛΕΜΕΣΟΣ - LIMASSOL	21.475	14.257	2.803	0	4.415
5000	Δήμος Λεμεσού	649	178	155	0	316
5011	Δήμος Μέσα Γειτονιάς	200	86	43	0	71
5012	Δήμος Αγίου Αθανασίου	535	88	0	0	447
5020	Πάνω Πολεμίδα	292	155	0	0	137
5021	Ύψωνας	876	737	58	0	81
5022	Δήμος Κάτω Πολεμιδιών	1.154	917	167	0	71
5100	Παλόδεια	339	4	335	0	0
5101	Παραμύθα-& Μονή Παναγίας Ευαγγ.	116	22	11	0	82
5103	Φασούλα	30	5	25	0	0
5109	Λιμνάτης	18	0	18	0	0
5120	Μουτταγιάκα	64	64	0	0	0
5123	Ακρούντα	42	42	0	0	0
5125	Παρεκκλησιά	1.188	913	25	0	250
5126	Πεντάκωμο	616	616	0	0	0
5127	Μοναγρούλλι	556	329	74	0	154
5128	Μονή	2.065	2.051	0	0	15
5129	Πύργος	2.466	1.442	1.000	0	24
5134	Κλωνάρι	34	0	0	0	34
5138	Επταγώνεια	80	0	80	0	0

(Συν.-Cont'd)

ΠΙΝΑΚΑΣ 2(Συν.): ΚΑΛΛΙΕΡΓΗΘΕΙΣΕΣ ΕΚΤΑΣΕΙΣ ΣΙΤΗΡΩΝ ΚΑΤΑ ΕΙΔΟΣ, ΕΠΑΡΧΙΑ ΚΑΙ ΚΟΙΝΟΤΗΤΑ, 2006

TABLE 2(Cont'd): CULTIVATED AREAS WITH CEREALS BY TYPE, DISTRICT AND COMMUNITY, 2006

(δεκάρια-decares)

Κωδ. Code	Επαρχία Δήμος/Κοινότητα District Municipality/Community ¹	ΣΥΝΟΛΟ TOTAL	Κριθάρι Barley	Σιτάρι Σκληρό Durum Wheat	Σιτάρι Μαλακό Soft Wheat	Σιφονάρι Oats
5200	Ακρωτήρι -& Μονή Αγίου Νικολάου	39	17	22	0	0
5210	Κολόσσι	291	129	9	0	152
5211	Ερήμη	160	103	50	0	7
5212	Επισκοπή	1.261	831	295	0	135
5213	Καντού	47	39	8	0	0
5220	Πρασιτό (Αυδήμου)	281	281	0	0	0
5221	Παραμάλι	541	177	0	0	364
5222	Αυδήμου	5.705	4.152	94	0	1.459
5224	Άγιος Θωμάς	37	23	13	0	0
5225	Αλέκτορα	428	181	0	0	247
5226	Ανώγυρα	477	270	151	0	56
5227	Πισσούρι	449	240	0	0	209
5300	Σούνι-Ζανακιά	54	0	0	0	54
5308	Πάχνα	329	109	171	0	50
5369	Κυπερούντα	57	57	0	0	0
6	ΠΑΦΟΣ - ΡΑΦΟΣ	60.641	33.325	16.023	0	11.293
6000	Δήμος Πάφου	2.986	1.895	873	0	218
6010	Δήμος Γεροσκήπου	2.220	964	948	0	308
6011	Κονιά	501	441	0	0	60
6012	Αγία Μαρινούδα	242	109	0	0	134
6013	Κολώνη (Περλ. Μονή Ανατολικό)	191	117	74	0	0
6014	Αχέλεια	1.990	1.179	140	0	672
6020	Χλώρακας	177	126	0	0	51
6021	Λέμπα	245	196	11	0	38
6022	Έμπα	701	105	396	0	200
6023	Τρεμιθούσα	16	0	0	0	16
6025	Μεσόγη	845	840	5	0	0
6026	Τάλα (Περ. Μονή Αγίου Νεοφύτου)	32	32	0	0	0
6100	Κούκλια	3.083	2.665	365	0	52
6101	Μανδριά	1.789	954	808	0	27
6102	Νικόκλεια	564	307	0	0	257
6104	Τίμη	524	224	233	0	67
6106	Άγία Βαρβάρα	489	382	104	0	*
6107	Αναρίτα	2.455	1.916	156	0	383
6112	Επισκοπή	77	20	12	0	45
6113	Νατά	388	343	0	0	45
6114	Χολέτρια	1.193	602	51	0	541
6115	Αζύλου	1.231	654	477	0	100
6120	Τσάδα	1.083	759	124	0	200
6121	Κοίλη	133	26	87	0	20
6122	Στρουμπί	955	491	458	0	7
6123	Πολέμι	777	108	669	0	0
6124	Καλλέπεια (Περλ. Μορόνερο)	241	87	87	0	67
6125	Λετύμβου	467	194	109	0	164
6128	Λεμόνα	382	53	268	0	62
6129	Χούλου	121	19	78	0	25
6130	Ακουρσός	68	68	0	0	0
6132	Κάθικας	452	161	75	0	217
6133	Δήμος Πέγειας-&Αγ.Γεώργ.Πέγειας	1.715	1.406	40	0	269
6200	Πάνω Αρχιμανδρίτα-& Κάτω Αρχιμ.	182	107	70	0	5

(Συν.-Cont'd)

ΠΙΝΑΚΑΣ 2(Συν.): ΚΑΛΛΙΕΡΓΗΘΕΙΣΕΣ ΕΚΤΑΣΕΙΣ ΣΙΤΗΡΩΝ ΚΑΤΑ ΕΙΔΟΣ, ΕΠΑΡΧΙΑ ΚΑΙ ΚΟΙΝΟΤΗΤΑ, 2006

TABLE 2(Cont'd): CULTIVATED AREAS WITH CEREALS BY TYPE, DISTRICT AND COMMUNITY, 2006

(δεκάρια-decares)

Κωδ. Code	Επαρχία Δήμος/Κοινότητα District Municipality/Community ¹	Σ Υ Ν Ο Λ Ο T O T A L	Κριθάρι Barley	Σιτάρι Σκληρό Durum Wheat	Σιτάρι Μαλακό Soft Wheat	Σιφονάρι Oats
6201	Φασούλα	123	86	37	0	0
6204	Μαμώνια	13	0	13	0	0
6205	'Αγιος Γεώργιος	854	521	19	0	314
6206	Σταυροκόνου	157	78	*	0	78
6208	Τραχυπέδουλα	102	75	27	0	0
6210	Κελοκεδάρα	544	513	31	0	0
6211	Σαλαμιού	69	69	0	0	0
6219	'Αγιος Ιωάννης (Περ. Μαλούντα)	7	7	0	0	0
6220	Αμαργέτη	724	305	410	0	9
6221	Αγία Μαρίνα (Κελοκεδάρων)	24	9	0	0	15
6224	Γαλαταριά	4	0	0	0	4
6225	Κοιλίνεια	21	11	0	0	10
6227	Στατός-'Αγιος Φώτιος-&Αμπελίτης	484	125	269	0	89
6230	Πάνω Παναγιά-&Μονή Χρυσορ.&Αγιά	27	0	27	0	0
6231	Ασπρογιά	135	83	0	0	52
6300	Ψάθι	255	210	0	0	45
6302	Κανναβιού (Περιλ. Μελαμιού)	557	195	258	0	104
6303	Θρίνια (Δρίνια)	8	8	0	0	0
6305	Κρίτου Μαρόττου	70	70	0	0	0
6306	Φύτη	2.203	976	1.012	0	215
6307	Λάσα	117	34	59	0	24
6308	Δρύμου	601	250	324	0	27
6310	Σίμου	4.445	1.792	2.001	0	652
6315	Φιλούσα (Χρυσοχούς)	201	0	201	0	0
6318	Μελάδεια	335	315	20	0	0
6320	Λυσός-&Αγ.Μερκούρ.&Σταυρός Ψάκ.	898	0	871	0	27
6321	Περιστερώνα	959	748	211	0	0
6330	Θελέτρα	294	11	283	0	0
6331	Γιόλου	619	181	323	0	115
6334	Κάτω Ακουρδάλεια	13	0	13	0	0
6335	Τέρα	577	263	314	0	0
6337	Σκούλλη	8	0	8	0	0
6338	Χόλη	204	74	90	0	40
6340	Καραμουλλήδες	990	893	57	0	40
6341	Χρυσοχού	376	255	81	0	40
6343	Δήμος Πόλις	2.347	1.567	323	0	458
6345	Γουδί	256	66	190	0	0
6350	Κάτω Αρόδες	100	0	20	0	80
6352	'Ινεια	2.044	1.182	237	0	625
6353	Δρούσεια (Περιλ. Πιττόκοπος)	6.224	2.177	410	0	3.637
6360	Πελαθούσα -& Μύρμιγκωφ & Λίμνη	874	823	0	0	51
6362	Μακούντα	179	179	0	0	0
6363	Αργάκα	2.130	1.281	691	0	158
6365	Αγία Μαρίνα (Χρυσοχούς)	216	66	150	0	0
6367	Πομός (Περιλ. Παλιάμπελα)	342	141	67	0	134
6368	Στενή	397	141	256	0	0

1. Οι ονομασίες των Δήμων και Κοινοτήτων στην Αγγλική παρουσιάζονται στο Παράρτημα 1 μαζί με τον αντίστοιχο κώδικα.

1. The names of Municipalities and Communities in English may be found in Appendix 1 together with their corresponding code.

* Εκτάσεις μικρότερες ή ίσες με 3 δεκάρια δεν παρουσιάζονται κατά κοινότητα για σκοπούς προστασίας των προσωπικών δεδομένων των κατόχων. Οι εκτάσεις αυτές περιλαμβάνονται, όμως, στο σύνολο της κάθε επαρχίας.

* Areas less than or equal to 3 decares are not shown by community for the protection of personal data of the holders.

However, those areas are included in the total area in the relevant district.

ΠΙΝΑΚΑΣ 3: ΑΡΔΕΥΘΕΙΣΣ ΚΑΙ ΜΗ ΑΡΔΕΥΘΕΙΣΣ ΕΚΤΑΣΕΙΣ ΣΙΤΗΡΩΝ ΚΑΤΑ ΕΙΔΟΣ, ΕΠΑΡΧΙΑ ΚΑΙ ΚΟΙΝΟΤΗΤΑ, 2006
TABLE 3: IRRIGATED AND NOT IRRIGATED AREAS WITH CEREAL BY TYPE, DISTRICT AND COMMUNITY, 2006

Κωδ. Code	Επαρχία District Municipality/Community ¹	ΣΥΝΟΛΟ TOTAL		Κριθάρι Barley		Σιτάρι Σκληρό Durum Wheat		Σιτάρι Μαλακό Soft Wheat		Σιφονάρι Oats	
		Αρδευθείσα Irrigated	Μη Αρδευθείσα Not Irrigated	Αρδευθείσα Irrigated	Μη Αρδευθείσα Not Irrigated	Αρδευθείσα Irrigated	Μη Αρδευθείσα Not Irrigated	Αρδευθείσα Irrigated	Μη Αρδευθείσα Not Irrigated	Αρδευθείσα Irrigated	Μη Αρδευθείσα Not Irrigated
1	ΣΥΝΟΛΟ - TOTAL	7.267	584.950	2.873	486.266	4.099	49.760	0	28	295	48.895
1	ΛΕΥΚΩΣΙΑ - NICOSIA	3.266	231.238	1.788	222.571	1.414	3.069	0	9	64	5.589
3	ΑΜΜΟΧΩΣΤΟΣ - FAMAGUSTA	396	46.529	396	40.642	0	3.104	0	0	0	2.783
4	ΛΑΡΝΑΚΑ - LARNACA	892	227.780	223	175.938	634	26.813	0	20	36	25.010
5	ΛΕΜΕΣΟΣ - LIMASSOL	657	20.818	225	14.033	321	2.483	0	0	112	4.303
6	ΠΑΦΟΣ - PAPHOS	2.056	58.585	242	33.083	1.732	14.292	0	0	83	11.210
1	ΛΕΥΚΩΣΙΑ - NICOSIA	3.266	231.238	1.788	222.571	1.414	3.069	0	9	64	5.589
1000	Δήμος Λευκωσίας	0	5.006	0	4.543	0	463	0	0	0	0
1010	Δήμος Αγίου Δομετίου	20	297	0	297	20	0	0	0	0	0
1011	Δήμος Έγκωμης	0	2.040	0	2.040	0	0	0	0	0	0
1012	Δήμος Σπροβόλου	27	5.282	0	4.998	27	152	0	7	0	125
1013	Δήμος Αγλαντζιάς (Αγλαργιά)	42	4.627	42	4.128	0	0	0	0	0	500
1021	Δήμος Λακατάμειας	105	8.580	105	8.283	0	0	0	0	0	297
1023	Δήμος Λατσιών (Λακκιά)	0	2.235	0	2.124	0	12	0	0	0	100
1024	Γέρι	210	8.395	210	8.281	0	0	0	0	0	114
1100	Σιά	0	2.942	0	2.873	0	29	0	0	0	40
1101	Μαθιάτης	42	2.434	42	1.978	0	4	0	0	0	452
1102	Αλάμπρα	0	1.673	0	1.673	0	0	0	0	0	0
1103	Αγία Βαρθάρα	0	9.216	0	8.980	0	50	0	0	0	186
1104	Κοτσιάτης	0	2.581	0	2.581	0	0	0	0	0	0
1105	Νήσου	0	938	0	911	0	0	0	0	0	27
1106	Πέρα Χωριό	0	2.982	0	2.982	0	0	0	0	0	0
1107	Δήμος Ιδαίου	5	3.738	0	2.962	5	230	0	0	0	547
1108	Λύμπα	0	12.253	0	11.015	0	0	0	0	0	1.238
1109	Λυθροδόντας & Μονή Προφήτη Ηλία	0	1.400	0	1.260	0	0	0	0	0	140
1120	Ποταμιά	83	2.791	60	2.091	23	0	0	0	0	700
1206	Άγιος Επιφάνιος (Ορεινής)	0	52	0	52	0	0	0	0	0	0
1207	Καλό Χωριό (Ορεινής)	0	373	0	295	0	45	0	0	0	34

(Συν.-Cont'd)

ΠΙΝΑΚΑΣ 3(Συν.): ΑΡΔΕΥΘΕΙΣΣ ΚΑΙ ΜΗ ΑΡΔΕΥΘΕΙΣΣ ΕΚΤΑΣΕΙΣ ΣΙΤΗΡΩΝ ΚΑΤΑ ΕΙΔΟΣ, ΕΠΙΡΧΙΑ ΚΑΙ ΚΟΙΝΟΤΗΤΑ, 2006
TABLE 3(Cont'd): IRRIGATED AND NOT IRRIGATED AREAS WITH CEREAL BY TYPE, DISTRICT AND COMMUNITY, 2006

Κωδ. Code	Επαρχία District Municipality/Community ¹	ΣΥΝΟΛΟ TOTAL						Κριθάρι Barley		Σιτάρι Σκληρό Durum Wheat		Σιτάρι Μαλακό Soft Wheat		Σιφονάρι Oats			
		Αρδευθείσα Irrigated		Μη Αρδευθείσα Not Irrigated		Αρδευθείσα Irrigated		Μη Αρδευθείσα Not Irrigated		Αρδευθείσα Irrigated		Μη Αρδευθείσα Not Irrigated		Αρδευθείσα Irrigated		Μη Αρδευθείσα Not Irrigated	
1208	Μαλούντα	10	1.278	0	1.208	10	70	0	0	0	0	0	0	0	0	0	0
1209	Κλήρου	0	2.471	0	2.471	0	0	0	0	0	0	0	0	0	0	0	0
1210	Αρεδιού	0	1.171	0	1.167	0	0	0	0	0	0	0	0	0	0	0	4
1211	'Αγιος Ιωάννης (Μαλούντας)	0	2.925	0	2.911	0	14	0	0	0	0	0	0	0	0	0	0
1212	Αγροκησιά	5	245	5	245	0	0	0	0	0	0	0	0	0	0	0	0
1213	Μιτσερό (Περ. Μονή Αγ. Παντελ.)	16	221	0	218	16	*	0	0	0	0	0	0	0	0	0	0
1222	Αναλιόντας (Περ. Μονή Αγ. Μιχ.)	0	5.300	0	5.200	0	100	0	0	0	0	0	0	0	0	0	0
1223	Καμιτιά	0	700	0	700	0	0	0	0	0	0	0	0	0	0	0	0
1224	Μαργί	0	1.482	0	1.338	0	50	0	0	0	0	0	0	0	0	0	94
1225	Τσέρι	0	6.607	0	6.346	0	*	0	0	0	0	*	0	0	0	0	258
1226	Πολιτικό -Μονή Αγ.Ηρακλ.&Φιλάνι	0	2.719	0	2.689	0	0	0	0	0	0	0	0	0	0	0	30
1227	Πέρα	0	3.661	0	3.329	0	193	0	0	0	0	0	0	0	0	0	139
1228	Επισκοπετό	0	3.608	0	3.608	0	0	0	0	0	0	0	0	0	0	0	0
1229	Ψιμολόφου	0	3.055	0	3.055	0	0	0	0	0	0	0	0	0	0	0	0
1230	Εργάτες	0	1.722	0	1.719	0	*	0	0	0	0	0	0	0	0	0	0
1231	Ανάγεια	0	137	0	137	0	0	0	0	0	0	0	0	0	0	0	0
1232	Πάνο Δευτερά	0	3.603	0	3.603	0	0	0	0	0	0	0	0	0	0	0	0
1233	Κάτω Δευτερά	0	349	0	349	0	0	0	0	0	0	0	0	0	0	0	0
1240	'Αγιοι Τριμιθιάς	0	9.728	0	9.678	0	0	0	0	0	0	0	0	0	0	0	50
1241	Παλατιομέταχο	0	20.267	0	19.917	0	150	0	0	0	0	0	0	0	0	0	200
1242	Δένεια	0	1.564	0	1.564	0	0	0	0	0	0	0	0	0	0	0	0
1243	Κοκκινοτριμιθιά	5	9.784	0	9.660	5	61	0	0	0	0	0	0	0	0	0	64
1244	Μάμιαρη	0	5.339	0	5.339	0	0	0	0	0	0	0	0	0	0	0	0
1300	Παλαυχόρι Μόρφου	0	*	0	*	0	0	0	0	0	0	0	0	0	0	0	0
1301	Ασκιάς	0	4	0	4	0	0	0	0	0	0	0	0	0	0	0	*
1302	'Αλωνα	0	12	0	12	0	0	0	0	0	0	0	0	0	0	0	0
1322	Νικητάρι (Περλ. Ασίνου)	4	3.482	0	3.382	4	0	0	0	0	0	0	0	0	0	0	100
1323	Βυζακιά	*	1.363	0	1.355	*	8	0	0	0	0	0	0	0	0	0	0
1324	Άγια Μαρίνα (Ξυλιάτου)	13	1.800	0	1.759	13	41	0	0	0	0	0	0	0	0	0	0

(Συν.-Cont'd)

ΠΙΝΑΚΑΣ 3(Συν.): ΑΡΔΕΥΘΕΙΣΣΕΣ ΚΑΙ ΜΗ ΑΡΔΕΥΘΕΙΣΣΕΣ ΕΚΤΑΣΕΙΣ ΣΙΤΗΡΩΝ ΚΑΤΑ ΕΙΔΟΣ, ΕΠΑΡΧΙΑ ΚΑΙ ΚΟΙΝΟΤΗΤΑ, 2006
TABLE 3(Cont'd): IRRIGATED AND NOT IRRIGATED AREAS WITH CEREAL BY TYPE, DISTRICT AND COMMUNITY, 2006

Κωδ. Code	Επαρχία District Municipality/Community ¹	ΣΥΝΟΛΟ TOTAL		Κριθάρι Barley		Σιτάρι Σκληρό Durum Wheat		Σιτάρι Μαλακό Soft Wheat		Σιφονάρι Oats	
		Αρδευθείσα Irrigated	Μη Αρδευθείσα Not Irrigated	Αρδευθείσα Irrigated	Μη Αρδευθείσα Not Irrigated	Αρδευθείσα Irrigated	Μη Αρδευθείσα Not Irrigated	Αρδευθείσα Irrigated	Μη Αρδευθείσα Not Irrigated	Αρδευθείσα Irrigated	Μη Αρδευθείσα Not Irrigated
1326	Κάτο Μονή	0	144	0	121	0	23	0	0	0	0
1327	Ορούντα	46	3.728	0	3.136	46	591	0	0	0	0
1329	Κάτο Κουτραφάς (Περλ. Μάνδρες)	0	302	0	302	0	0	0	0	0	0
1330	Ποτάμι	*	3.944	0	3.810	*	0	0	0	0	134
1360	Ακάκι	429	11.515	292	11.383	125	118	0	0	13	14
1361	Περιστεράνα	1.156	5.728	676	5.219	458	506	0	0	21	*
1362	Αστρομερίτης	10	7.074	0	7.055	10	19	0	0	0	0
1368	Μένικο	324	11.562	210	11.436	114	126	0	0	0	0
1400	Σπήλια	*	0	0	0	*	0	0	0	0	0
1404	Κακοπετριά -Πλατάνια,Αγ.Νικ.Στ.	42	602	0	602	42	0	0	0	0	0
1405	'Αγιος Θεόδωρος (Σολέας)	0	40	0	40	0	0	0	0	0	0
1406	Γαλάτα	50	2.518	0	2.518	50	0	0	0	0	0
1407	Σινάορος	5	2.178	0	2.178	5	0	0	0	0	0
1408	Καλιάνα	0	23	0	23	0	0	0	0	0	0
1409	Τεμβριά	0	1.741	0	1.733	0	8	0	0	0	0
1410	Κοράκου (Περλ. Αγρολάδου)	0	6	0	6	0	0	0	0	0	0
1411	Ευρύχου	234	900	0	900	204	0	0	0	30	0
1412	Φλάσου	359	4.804	131	4.804	228	0	0	0	0	0
1415	Ληνού	14	0	14	0	0	0	0	0	0	0
3	ΑΜΜΟΧΩΣΤΟΣ - FAMAGUSTA	396	46.529	396	40.642	0	3.104	0	0	0	2.783
3100	Δήμος Αγίας Νάπας -& Αγία Θείκλα	6	1.304	6	1.304	0	0	0	0	0	0
3101	Δήμος Παραλιμνίου	20	7.387	20	6.856	0	396	0	0	0	135
3102	Δήμος Δερύνειας-Στροβιλ.&Α.Νικ.	8	4.476	8	4.476	0	0	0	0	0	0
3103	Σωτήρα	6	4.038	6	3.821	0	0	0	0	0	218
3104	Λιοπέτρι	39	3.554	39	2.961	0	20	0	0	0	574
3105	Φρέναφος	37	5.122	37	4.825	0	9	0	0	0	287
3110	Αργόρου (& Μονή 'Αγιος Κενδέας)	0	10.963	0	9.938	0	587	0	0	0	438
3111	'Αρχα (Περλ. Δασάκι)	26	5.799	26	3.419	0	1.832	0	0	0	548
3114	Αγείρου-Αγ. Γεώργιος&Βρυσούλες	253	3.885	253	3.042	0	260	0	0	0	584

(Συν.-Cont'd)

ΠΙΝΑΚΑΣ 3(Συν.): ΑΡΔΕΥΘΕΙΣΣ ΚΑΙ ΜΗ ΑΡΔΕΥΘΕΙΣΣ ΕΚΤΑΣΕΙΣ ΣΙΤΗΡΩΝ ΚΑΤΑ ΕΙΔΟΣ, ΕΠΙΡΧΙΑ ΚΑΙ ΚΟΙΝΟΤΗΤΑ, 2006
TABLE 3(Cont'd): IRRIGATED AND NOT IRRIGATED AREAS WITH CEREAL BY TYPE, DISTRICT AND COMMUNITY, 2006

Κωδ. Code	Επαρχία District Municipality/Community ¹	ΣΥΝΟΛΟ TOTAL						Κριθάρι Barley		Σιτάρι Σκληρό Durum Wheat		Σιτάρι Μαλακό Soft Wheat		Σιφονάρι Oats			
		Αρδευθείσα Irrigated		Μη Αρδευθείσα Not Irrigated		Αρδευθείσα Irrigated		Μη Αρδευθείσα Not Irrigated		Αρδευθείσα Irrigated		Μη Αρδευθείσα Not Irrigated		Αρδευθείσα Irrigated		Μη Αρδευθείσα Not Irrigated	
4	ΛΑΡΝΑΚΑ - LARNACA	892	227.780	223	175.938	634	26.813	0	20	36	25.010						
4000	Δήμος Λάρνακας	620	14.808	0	12.571	620	1.364	0	0	0	873						
4010	Δήμος Αραδίππου	0	17.375	0	14.842	0	704	0	0	0	1.829						
4011	Λιβάδια	0	4.880	0	4.140	0	533	0	20	0	188						
4012	Δρομολαξιά	0	6.091	0	5.029	0	384	0	0	0	678						
4013	Μενεού	0	2.314	0	1.973	0	184	0	0	0	157						
4100	Κελλάι	0	1.886	0	1.609	0	29	0	0	0	247						
4101	Τρούλλοι	0	5.313	0	4.103	0	597	0	0	0	614						
4102	Βορόκληνη(Ορόκληνη)	0	4.367	0	4.251	0	10	0	0	0	106						
4103	Αβδέλλερό	0	1.732	0	1.620	0	0	0	0	0	112						
4104	Πύλα	0	3.721	0	3.421	0	203	0	0	0	96						
4105	Ξυλοτύμβου (Πετλ.Δεκέλεια)	0	19.474	0	17.772	0	1.318	0	0	0	385						
4106	Ορμίδεια	0	2.449	0	2.200	0	237	0	0	0	12						
4107	Ξυλοφάγου	145	4.761	100	4.427	9	232	0	0	36	102						
4110	Κίτι	0	7.554	0	5.511	0	1.111	0	0	0	932						
4111	Περισβόλια	0	1.852	0	1.695	0	111	0	0	0	46						
4112	Τερσεφάνου	0	2.922	0	2.382	0	0	0	0	0	540						
4120	Μαζωτός	0	5.567	0	2.311	0	1.982	0	0	0	1.273						
4121	Αλαμινός	0	2.423	0	563	0	1.337	0	0	0	523						
4122	Αναφοτίδα	82	8.617	82	4.666	0	2.482	0	0	0	1.469						
4124	Κιβισίλι	0	2.564	0	2.049	0	505	0	0	0	9						
4125	Αλεθρικό	41	2.605	41	1.731	0	21	0	0	0	853						
4126	Κλαυδιά	0	6.168	0	5.702	0	202	0	0	0	264						
4127	Αγγλισίδες	0	6.627	0	4.540	0	1.066	0	0	0	1.021						
4128	Μενόγεια	0	793	0	642	0	100	0	0	0	51						
4202	Δήμος Αθένου	0	53.344	0	37.328	0	6.380	0	0	0	9.636						
4210	Καλό Χωριό	0	11.660	0	8.923	0	2.145	0	0	0	592						
4211	Αγία Άννα	0	192	0	192	0	0	0	0	0	0						
4212	Μοσφιλωτή	0	1.082	0	876	0	80	0	0	0	126						

(Συν.-Cont'd)

ΠΙΝΑΚΑΣ 3(Συν.): ΑΡΔΕΥΘΕΙΣΣ ΚΑΙ ΜΗ ΑΡΔΕΥΘΕΙΣΣ ΕΚΤΑΣΕΙΣ ΣΙΤΗΡΩΝ ΚΑΤΑ ΕΙΔΟΣ, ΕΠΙΡΧΙΑ ΚΑΙ ΚΟΙΝΟΤΗΤΑ, 2006
 TABLE 3(Cont'd): IRRIGATED AND NOT IRRIGATED AREAS WITH CEREAL BY TYPE, DISTRICT AND COMMUNITY, 2006

Κοδ. Code	Επαρχία Δήμος/Κοινότητα District Municipality/Community ¹	(δεκάρια-decares)											
		ΣΥΝΟΛΟ TOTAL		Κριθάρι Barley		Σιτάρι Σκληρό Durum Wheat		Σιτάρι Μαλακό Soft Wheat		Σιφονάρι Oats			
		Αρδευθείσα Irrigated	Μη Αρδευθείσα Not Irrigated	Αρδευθείσα Irrigated	Μη Αρδευθείσα Not Irrigated	Αρδευθείσα Irrigated	Μη Αρδευθείσα Not Irrigated	Αρδευθείσα Irrigated	Μη Αρδευθείσα Not Irrigated	Αρδευθείσα Irrigated	Μη Αρδευθείσα Not Irrigated		
4213	Ψευδάς	0	1.138	0	1.138	0	0	0	0	0	0	0	0
4214	Πυργά-Μονή Σταυροβ.&Αγ.Βαρβάρας	0	531	0	481	0	0	0	0	0	0	0	50
4215	Κόρνος(Περίλ.Μονή Αγίας Θέκλας)	0	1.027	0	1.002	0	5	0	0	0	0	0	20
4216	Δελίκηπος	0	20	0	20	0	0	0	0	0	0	0	0
4300	Ζύγι	5	958	0	387	5	160	0	0	0	0	0	412
4301	Μαρί (Περίλ. Βασιλικό)	0	1.222	0	862	0	301	0	0	0	0	0	58
4302	Καλαβασός	0	1.317	0	1.044	0	273	0	0	0	0	0	0
4303	Τόχη	0	2.085	0	986	0	443	0	0	0	0	0	656
4304	Χοροκοιτία	0	1.225	0	1.058	0	20	0	0	0	0	0	147
4306	Μαράνι	0	2.841	0	2.012	0	585	0	0	0	0	0	244
4307	'Αγιος Θεόδωρος	0	4.645	0	3.099	0	1.276	0	0	0	0	0	270
4308	Σκαρίνου	0	679	0	479	0	0	0	0	0	0	0	200
4309	Κοφίνου	0	6.681	0	6.142	0	318	0	0	0	0	0	221
4311	Δήμος Πάνω Λευκάρων	0	150	0	150	0	0	0	0	0	0	0	0
4312	Κάτω Δρους	0	116	0	0	0	116	0	0	0	0	0	0
4314	Λάγεια	0	5	0	5	0	0	0	0	0	0	0	0
5	ΛΕΜΕΣΟΣ - LIMASSOL	657	20.818	225	14.033	321	2.483	0	112	4.303	0	0	0
5000	Δήμος Λεμεσού	60	589	26	153	35	120	0	0	0	0	0	316
5011	Δήμος Μέσα Γερονιάς	0	200	0	86	0	43	0	0	0	0	0	71
5012	Δήμος Αγίου Αθανασίου	20	515	0	88	0	0	0	0	20	0	0	427
5020	Πάνω Πολεμίδα	0	292	0	155	0	0	0	0	0	0	0	137
5021	'Υψωνας	0	876	0	737	0	58	0	0	0	0	0	81
5022	Δήμος Κάτω Πολεμιδιών	21	1.133	0	917	21	146	0	0	0	0	0	71
5100	Παλόδετα	0	339	0	4	0	335	0	0	0	0	0	0
5101	Παραμύθα-& Μονή Παναγίας Ευαγγ.	0	116	0	22	0	11	0	0	0	0	0	82
5103	Φασούλα	0	30	0	5	0	25	0	0	0	0	0	0
5109	Λιμνάτης	0	18	0	0	0	18	0	0	0	0	0	0
5120	Μουτταγιάκα	0	64	0	64	0	0	0	0	0	0	0	0
5123	Ακρούντα	0	42	0	42	0	0	0	0	0	0	0	0

(Συν.-Cont'd)

ΠΙΝΑΚΑΣ 3(Συν.): ΑΡΔΕΥΘΕΙΣΣ ΚΑΙ ΜΗ ΑΡΔΕΥΘΕΙΣΣ ΕΚΤΑΣΕΙΣ ΣΙΤΗΡΩΝ ΚΑΤΑ ΕΙΔΟΣ, ΕΠΑΡΧΙΑ ΚΑΙ ΚΟΙΝΟΤΗΤΑ, 2006
TABLE 3(Cont'd): IRRIGATED AND NOT IRRIGATED AREAS WITH CEREAL BY TYPE, DISTRICT AND COMMUNITY, 2006

Κωδ. Code	Επαρχία Δήμος/Κοινότητα Municipality/Community ¹	ΣΥΝΟΛΟ TOTAL						Κριθάρι Barley		Σιτάρι Σκληρό Durum Wheat		Σιτάρι Μαλακό Soft Wheat		Σιφονάρι Oats			
		Αρδευθείσα Irrigated		Μη Αρδευθείσα Not Irrigated		Αρδευθείσα Irrigated		Μη Αρδευθείσα Not Irrigated		Αρδευθείσα Irrigated		Μη Αρδευθείσα Not Irrigated		Αρδευθείσα Irrigated		Μη Αρδευθείσα Not Irrigated	
5125	Παρεκκλησιά	0	1.188	0	913	0	25	0	0	0	0	0	0	0	0	250	
5126	Πεντάκομο	0	616	0	616	0	0	0	0	0	0	0	0	0	0	0	
5127	Μοναγρούλλι	0	556	0	329	0	74	0	0	0	0	0	0	0	154		
5128	Μονή	0	2.065	0	2.051	0	0	0	0	0	0	0	0	0	15		
5129	Πύργος	14	2.452	14	1.428	0	1.000	0	0	0	0	0	0	0	24		
5134	Κλονάρι	0	34	0	0	0	0	0	0	0	0	0	0	0	34		
5138	Επαγώνεια	0	80	0	0	0	80	0	0	0	0	0	0	0	0		
5200	Ακρωτήρι -& Μονή Αγίου Νικολάου	0	39	0	17	0	22	0	0	0	0	0	0	0	0		
5210	Κολόσσι	0	291	0	129	0	9	0	0	0	0	0	0	0	152		
5211	Ερήμη	0	160	0	103	0	50	0	0	0	0	0	0	0	7		
5212	Επισκοπή	478	783	177	654	248	47	0	0	0	0	0	0	53	82		
5213	Καντού	16	31	8	31	8	0	0	0	0	0	0	0	0	0		
5220	Πρασπύ (Αυδήμου)	0	281	0	281	0	0	0	0	0	0	0	0	0	0		
5221	Παραμάλι	0	541	0	177	0	0	0	0	0	0	0	0	0	364		
5222	Αυδήμου	0	5.705	0	4.152	0	94	0	0	0	0	0	0	0	1.459		
5224	Άγιος Θωμάς	0	37	0	23	0	13	0	0	0	0	0	0	0	0		
5225	Αλέκτορα	0	428	0	181	0	0	0	0	0	0	0	0	0	247		
5226	Ανύγηρα	0	477	0	270	0	151	0	0	0	0	0	0	0	56		
5227	Πισσόβρι	39	410	0	240	0	0	0	0	0	0	0	0	39	170		
5300	Σούνι-Ζανακιά	0	54	0	0	0	0	0	0	0	0	0	0	0	54		
5308	Πάγνα	9	321	0	109	9	162	0	0	0	0	0	0	0	50		
5369	Κυπερούντα	0	57	0	57	0	0	0	0	0	0	0	0	0	0		
6	ΠΑΦΟΣ - PAPHOS	2.056	58.585	242	33.083	1.732	14.292	0	0	83	11.210	0	0	0	0		
6000	Δήμος Πάφου	59	2.927	51	1.844	8	865	0	0	0	218	0	0	0	0		
6010	Δήμος Γεροσκήπτου	616	1.604	30	933	586	362	0	0	0	308	0	0	0	0		
6011	Κονιά	0	501	0	441	0	0	0	0	0	60	0	0	0	0		
6012	Άγία Μαρινούδα	0	242	0	109	0	0	0	0	0	134	0	0	0	0		
6013	Κολώνη (Περίλ. Μονή Ανατολικό)	0	191	0	117	0	74	0	0	0	0	0	0	0	0		
6014	Αγέλεια	0	1.990	0	1.179	0	140	0	0	0	672	0	0	0	0		

(Συν.-Cont'd)

ΠΙΝΑΚΑΣ 3(Συν.): ΑΡΔΕΥΘΕΙΣΣΕΣ ΚΑΙ ΜΗ ΑΡΔΕΥΘΕΙΣΣΕΣ ΕΚΤΑΣΕΙΣ ΣΙΤΗΡΩΝ ΚΑΤΑ ΕΙΔΟΣ, ΕΠΑΡΧΙΑ ΚΑΙ ΚΟΙΝΟΤΗΤΑ, 2006
TABLE 3(Cont'd): IRRIGATED AND NOT IRRIGATED AREAS WITH CEREAL BY TYPE, DISTRICT AND COMMUNITY, 2006

Κωδ. Code	Επαρχία Δήμος/Κοινότητα Municipality/Community ¹	ΣΥΝΟΛΟ TOTAL		Κριθάρι Barley		Σιτάρι Σκληρό Durum Wheat		Σιτάρι Μαλακό Soft Wheat		Σιφονάρι Oats	
		Αρδευθείσα Irrigated	Μη Αρδευθείσα Not Irrigated	Αρδευθείσα Irrigated	Μη Αρδευθείσα Not Irrigated	Αρδευθείσα Irrigated	Μη Αρδευθείσα Not Irrigated	Αρδευθείσα Irrigated	Μη Αρδευθείσα Not Irrigated	Αρδευθείσα Irrigated	Μη Αρδευθείσα Not Irrigated
6020	Χιόρακας	0	177	0	126	0	0	0	0	0	51
6021	Λέμπα	0	245	0	196	0	11	0	0	0	38
6022	Έμπα	0	701	0	105	0	396	0	0	0	200
6023	Τρεμθούσα	0	16	0	0	0	0	0	0	0	16
6025	Μεσόγη	0	845	0	840	0	5	0	0	0	0
6026	Τάλα (Περ. Μονή Αγίου Νεοφύτου)	0	32	0	32	0	0	0	0	0	0
6100	Κούκλια	277	2.805	0	2.665	277	88	0	0	0	52
6101	Μανδριά	616	1.173	0	954	616	192	0	0	0	27
6102	Νικόκλεια	0	564	0	307	0	0	0	0	0	257
6104	Τίμη	155	370	0	224	155	79	0	0	0	67
6106	Άγια Βαρβάρα	70	419	0	382	70	34	0	0	0	*
6107	Αναρίτα	175	2.280	140	1.775	8	148	0	0	27	357
6112	Επασκοπή	23	54	0	20	12	0	0	0	11	35
6113	Νατά	0	388	0	343	0	0	0	0	0	45
6114	Χολέτρια	0	1.193	0	602	0	51	0	0	0	541
6115	Αξύλου	0	1.231	0	654	0	477	0	0	0	100
6120	Τσάδα	0	1.083	0	759	0	124	0	0	0	200
6121	Κοίλη	0	133	0	26	0	87	0	0	0	20
6122	Στρουμιτί	0	955	0	491	0	458	0	0	0	7
6123	Πολέμι	0	777	0	108	0	669	0	0	0	0
6124	Καλλίπεια (Περύλ. Μορόνερο)	0	241	0	87	0	87	0	0	0	67
6125	Λετύμβου	0	467	0	194	0	109	0	0	0	164
6128	Λεμόνα	0	382	0	53	0	268	0	0	0	62
6129	Χούλου	0	121	0	19	0	78	0	0	0	25
6130	Ακουρσός	0	68	0	68	0	0	0	0	0	0
6132	Κάθικας	0	452	0	161	0	75	0	0	0	217
6133	Δήμος Πέγειας- & Αγ. Γεώργ. Πέγειας	0	1.715	0	1.406	0	40	0	0	0	269
6200	Πάνω Αρχιμανδρίτα- & Κάτω Αρχιμ.	0	182	0	107	0	70	0	0	0	5
6201	Φασούλα	0	123	0	86	0	37	0	0	0	0

(Συν.-Cont'd)

ΠΙΝΑΚΑΣ 3(Συν.): ΑΡΔΕΥΘΕΙΣΣ ΚΑΙ ΜΗ ΑΡΔΕΥΘΕΙΣΣ ΕΚΤΑΣΕΙΣ ΣΙΤΗΡΩΝ ΚΑΤΑ ΕΙΔΟΣ, ΕΠΙΡΧΙΑ ΚΑΙ ΚΟΙΝΟΤΗΤΑ, 2006
TABLE 3(Cont'd): IRRIGATED AND NOT IRRIGATED AREAS WITH CEREAL BY TYPE, DISTRICT AND COMMUNITY, 2006

Κωδ. Code	Επαρχία District Municipality/Community ¹	ΣΥΝΟΛΟ TOTAL		Κριθάρι Barley		Σιτάρι Σκληρό Durum Wheat		Σιτάρι Μαλακό Soft Wheat		Σιφονάρι Oats	
		Αρδευθείσα Irrigated	Μη Αρδευθείσα Not Irrigated	Αρδευθείσα Irrigated	Μη Αρδευθείσα Not Irrigated	Αρδευθείσα Irrigated	Μη Αρδευθείσα Not Irrigated	Αρδευθείσα Irrigated	Μη Αρδευθείσα Not Irrigated	Αρδευθείσα Irrigated	Μη Αρδευθείσα Not Irrigated
6204	Μαμιάνα	0	13	0	0	0	13	0	0	0	0
6205	'Αγιος Γεώργιος	33	821	0	521	0	19	0	0	33	281
6206	Σταυροκόκνου	0	157	0	78	0	*	0	0	0	78
6208	Τραχυπέδουλα	20	83	20	56	0	27	0	0	0	0
6210	Κελοκέδαρα	0	544	0	513	0	31	0	0	0	0
6211	Σαλαμιού	0	69	0	69	0	0	0	0	0	0
6219	'Αγιος Ισαάκης (Περ. Μαλούντα)	0	7	0	7	0	0	0	0	0	0
6220	Αμαργέτη	0	724	0	305	0	410	0	0	0	9
6221	Αγία Μαρίνα (Κελοκεδάρων)	0	24	0	9	0	0	0	0	0	15
6224	Γαλαταριά	0	4	0	0	0	0	0	0	0	4
6225	Κοιλίνα	0	21	0	11	0	0	0	0	0	10
6227	Στατός- 'Αγιος Φώτιος-&Αμπελίτης	0	484	0	125	0	269	0	0	0	89
6230	Πάνο Παναγιά-&Μονή Χρυσορ.&Αγιά	0	27	0	0	0	27	0	0	0	0
6231	Ασπρογιά	0	135	0	83	0	0	0	0	0	52
6300	Ψάθι	0	255	0	210	0	0	0	0	0	45
6302	Κανναβιού (Περλ. Μελαμιού)	0	557	0	195	0	258	0	0	0	104
6303	Θρίνια (Δρίνια)	0	8	0	8	0	0	0	0	0	0
6305	Κρίτου Μαρτίου	0	70	0	70	0	0	0	0	0	0
6306	Φύτη	0	2.203	0	976	0	1.012	0	0	0	215
6307	Λάσα	0	117	0	34	0	59	0	0	0	24
6308	Δρύμιον	0	601	0	250	0	324	0	0	0	27
6310	Σίμου	0	4.445	0	1.792	0	2.001	0	0	0	652
6315	Φιλόσσα (Χρυσοσχούς)	0	201	0	0	0	201	0	0	0	0
6318	Μελάδα	0	335	0	315	0	20	0	0	0	0
6320	Λυσός-&Αγ.Μερκούρ.&Σταυρός Ψώκ.	0	898	0	0	0	871	0	0	0	27
6321	Περστερόνα	0	959	0	748	0	211	0	0	0	0
6330	Θελέτρα	0	294	0	11	0	283	0	0	0	0
6331	Γιόλου	0	619	0	181	0	323	0	0	0	115
6334	Κάτω Ακουρδάλα	0	13	0	0	0	13	0	0	0	0

(Συν.-Cont'd)

ΠΙΝΑΚΑΣ 3(Συν.): ΑΡΔΕΥΘΕΙΣΣΕΣ ΚΑΙ ΜΗ ΑΡΔΕΥΘΕΙΣΣΕΣ ΕΚΤΑΣΕΙΣ ΣΙΤΗΡΩΝ ΚΑΤΑ ΕΙΔΟΣ, ΕΠΙΡΧΙΑ ΚΑΙ ΚΟΙΝΟΤΗΤΑ, 2006
TABLE 3(Cont'd): IRRIGATED AND NOT IRRIGATED AREAS WITH CEREAL BY TYPE, DISTRICT AND COMMUNITY, 2006

Κοδ. Code	Επαρχία Δήμος/Κοινότητα Municipality/Community ¹	ΣΥΝΟΛΟ TOTAL						Σιτάρι Σκληρό Durum Wheat		Σιτάρι Μαλακό Soft Wheat		Σιφονάρι Oats	
		Αρδευθείσα Irrigated		Μη Αρδευθείσα Not Irrigated		Αρδευθείσα Irrigated		Μη Αρδευθείσα Not Irrigated		Αρδευθείσα Irrigated		Μη Αρδευθείσα Not Irrigated	
		0	577	0	263	0	314	0	0	0	0	0	0
6335	Τέρα	0	577	0	263	0	314	0	0	0	0	0	0
6337	Σκούλλη	0	8	0	0	0	8	0	0	0	0	0	0
6338	Χόλη	0	204	0	74	0	90	0	0	0	0	0	40
6340	Καραμουλλίδες	0	990	0	893	0	57	0	0	0	0	0	40
6341	Χρυσού	0	376	0	255	0	81	0	0	0	0	0	40
6343	Δήμος Πόλις	0	2.347	0	1.567	0	323	0	0	0	0	0	458
6345	Γουδι	0	256	0	66	0	190	0	0	0	0	0	0
6350	Κάτω Αρόδες	0	100	0	0	0	20	0	0	0	0	0	80
6352	Ίνεια	0	2.044	0	1.182	0	237	0	0	0	0	0	625
6353	Δρούσεια (Περλ. Πιττόκοπος)	0	6.224	0	2.177	0	410	0	0	0	0	0	3.637
6360	Πελαθούσα -& Μύρμιγκωφ & Λίμνη	0	874	0	823	0	0	0	0	0	0	0	51
6362	Μακούντα	0	179	0	179	0	0	0	0	0	0	0	0
6363	Αργάκα	12	2.118	0	1.281	0	691	0	0	0	0	12	146
6365	Αγία Μαρίνα (Χρυσοχούς)	0	216	0	66	0	150	0	0	0	0	0	0
6367	Πομός (Περλ. Παλιάμπελα)	0	342	0	141	0	67	0	0	0	0	0	134
6368	Στενή	0	397	0	141	0	256	0	0	0	0	0	0

1. Οι ονομασίες των Δήμων και Κοινοτήτων στην Αγγλική παρουσιάζονται στο Παράρτημα 1 μαζί με τον αντίστοιχο κώδικα.

1. The names of Municipalities and Communities in English may be found in Appendix 1 together with their corresponding code.

* Εκτάσεις μικρότερες ή ίσες με 3 δεκάρια δεν παρουσιάζονται κατά κοινότητα για σκοπούς προστασίας των προσωπικών δεδομένων των κατόχων. Οι εκτάσεις αυτές περιλαμβάνονται, όμως, στο σύνολο της κάθε επαρχίας.

* Areas less than or equal to 3 decares are not shown by community for the protection of personal data of the holders. However, those areas are included in the total area in the relevant district.

ΠΙΝΑΚΑΣ 4: ΚΑΛΛΙΕΡΓΗΘΕΙΣΕΣ ΕΚΤΑΣΕΙΣ ΣΙΤΗΡΩΝ ΓΙΑ ΣΑΝΟ ΚΑΤΑ ΕΙΔΟΣ, ΕΠΑΡΧΙΑ ΚΑΙ ΚΟΙΝΟΤΗΤΑ, 2006

TABLE 4: CULTIVATED AREAS WITH CEREALS USED FOR HAY-MAIKING BY TYPE, DISTRICT AND COMMUNITY, 2006

(δεκάρια-decares)

Κωδ. Code	Επαρχία Δήμος/Κοινότητα District Municipality/Community ¹	Σ Υ Ν Ο Λ Ο TOTAL	Κριθάρι Barley	Σιτάρι Σκληρό Durum Wheat	Σιτάρι Μαλακό Soft Wheat	Σιφονάρι Oats
	Σ Υ Ν Ο Λ Ο - T O T A L	221.590	161.365	17.049	*	43.154
1	ΛΕΥΚΩΣΙΑ - NICOSIA	43.461	37.092	1.021	*	5.346
3	ΑΜΜΟΧΩΣΤΟΣ - FAMAGUSTA	19.864	14.749	2.385	0	2.730
4	ΛΑΡΝΑΚΑ - LARNACA	119.584	83.952	11.026	20	24.587
5	ΛΕΜΕΣΟΣ - LIMASSOL	14.182	8.420	1.782	0	3.980
6	ΠΑΦΟΣ - PAPHOS	24.498	17.152	836	0	6.511
1	ΛΕΥΚΩΣΙΑ - NICOSIA	43.461	37.092	1.021	*	5.346
1000	Δήμος Λευκωσίας	2.385	2.346	40	0	0
1010	Δήμος Αγίου Δομετίου	53	53	0	0	0
1012	Δήμος Στροβόλου	2.477	2.373	25	0	79
1013	Δήμος Αγλαντζιάς (Αγλαγγιά)	1.779	1.333	0	0	446
1021	Δήμος Λακατάμειας	2.064	1.767	0	0	297
1023	Δήμος Λατσιών (Λακκιά)	400	293	7	0	100
1024	Γέρι	2.023	1.931	0	0	91
1100	Σιά	1.742	1.673	29	0	40
1101	Μαθιάτης	940	488	0	0	452
1102	Αλάμπρα	292	292	0	0	0
1103	Αγία Βαρβάρα	2.293	2.057	50	0	186
1104	Κοτσιάτης	686	686	0	0	0
1105	Νήσου	171	144	0	0	27
1106	Πέρα Χωριό	1.452	1.452	0	0	0
1107	Δήμος Ιδαλίου	3.365	2.607	211	0	547
1108	Λύμπια	5.884	4.646	0	0	1.238
1109	Λυθροδόνας & Μονή Προφήτη Ηλία	100	0	0	0	100
1120	Ποταμιά	1.295	585	9	0	700
1206	'Αγιος Επιφάνιος (Ορεινής)	52	52	0	0	0
1207	Καλό Χωριό (Ορεινής)	99	65	0	0	34
1208	Μαλούντα	189	189	0	0	0
1210	Αρεδιού	119	115	0	0	4
1211	'Αγιος Ιωάννης (Μαλούντας)	646	646	0	0	0
1213	Μιτσερό (Περ. Μονή Αγ. Παντελ.)	28	28	0	0	0
1224	Μαργί	761	617	50	0	94
1225	Τσέρι	2.896	2.635	*	*	258
1226	Πολιτικό -Μονή Αγ.Ηρακλ.&Φιλάνι	94	64	0	0	30
1227	Πέρα	299	158	9	0	132
1229	Ψιμολόφου	221	221	0	0	0
1230	Εργάτες	62	62	0	0	0
1233	Κάτω Δευτερά	35	35	0	0	0
1240	'Αγιοι Τριμιθιάς	50	0	0	0	50
1241	Παλαιομέτοχο	1.243	893	150	0	200
1242	Δένεια	32	32	0	0	0
1243	Κοκκινοτριμιθιά	1.235	1.171	0	0	64
1244	Μάμμαρη	87	87	0	0	0
1301	Ασκάς	4	*	0	0	*
1302	'Αλωνα	12	12	0	0	0
1322	Νικητάρι (Περιλ. Ασίνου)	468	368	0	0	100

(Συν.-Cont'd)

ΠΙΝΑΚΑΣ 4(Συν.): ΚΑΛΛΙΕΡΓΗΘΕΙΣΕΣ ΕΚΤΑΣΕΙΣ ΣΙΤΗΡΩΝ ΓΙΑ ΣΑΝΟ ΚΑΤΑ ΕΙΔΟΣ, ΕΠΑΡΧΙΑ ΚΑΙ ΚΟΙΝΟΤΗΤΑ, 2006

TABLE 4(Cont'd): CULTIVATED AREAS WITH CEREALS USED FOR HAY-MAKING BY TYPE, DISTRICT AND COMMUNITY, 2006

(δεκάρια-decares)

Κωδ. Code	Επαρχία Δήμος/Κοινότητα District Municipality/Community ¹	ΣΥΝΟΛΟ TOTAL	Κριθάρι Barley	Σιτάρι Σκληρό Durum Wheat	Σιτάρι Μαλακό Soft Wheat	Σιφονάρι Oats
1323	Βυζακιά	55	55	0	0	0
1324	Αγία Μαρίνα (Ξυλιάτου)	315	315	0	0	0
1326	Κάτω Μονή	32	32	0	0	0
1327	Ορούντα	583	577	6	0	0
1360	Ακάκι	1.557	1.499	31	0	27
1361	Περιστερώνα	1.347	933	394	0	20
1362	Αστρομερίτης	8	0	8	0	0
1368	Μένικο	488	488	0	0	0
1406	Γαλάτα	8	8	0	0	0
1407	Σινάορος	416	416	0	0	0
1411	Ευρύχου	30	0	0	0	30
1412	Φλάσου	578	578	0	0	0
1415	Ληνού	14	14	0	0	0
3	ΑΜΜΟΧΩΣΤΟΣ - FAMAGUSTA	19.864	14.749	2.385	0	2.730
3100	Δήμος Αγίας Νάπας -& Αγία Θέκλα	490	490	0	0	0
3101	Δήμος Παραλιμνίου	982	803	46	0	134
3102	Δήμος Δερύνειας-Στροβίλ.&Α.Νικ.	299	299	0	0	0
3103	Σωτήρα	1.208	990	0	0	218
3104	Λιοπέτρι	3.153	2.559	20	0	574
3105	Φρέναρος	1.475	1.207	9	0	259
3110	Αυγόρου (& Μονή 'Αγιος Κενδέας)	5.550	4.698	414	0	438
3111	'Αχνα (Περιλ. Δασάκι)	5.192	2.908	1.744	0	540
3114	Αχερίτου-Αγ. Γεώργιος&Βρυσούλες	1.517	796	153	0	568
4	ΛΑΡΝΑΚΑ - LARNACA	119.584	83.952	11.026	20	24.587
4000	Δήμος Λάρνακας	4.143	3.053	218	0	873
4010	Δήμος Αραδίππου	12.861	10.432	600	0	1.829
4011	Λιβάδια	2.626	2.226	193	20	188
4012	Δρομολαζιά	2.288	1.594	16	0	678
4013	Μενεού	719	508	54	0	157
4100	Κελλιά	1.343	1.076	20	0	247
4101	Τρούλλοι	3.705	2.626	465	0	614
4102	Βορόκληνη(Ορόκληνη)	2.300	2.184	10	0	106
4103	Αβδελλερό	1.489	1.377	0	0	112
4104	Πύλα	843	716	30	0	96
4105	Ξυλοτύμβου (Περιλ.Δεκέλεια)	14.687	13.058	1.244	0	385
4106	Ορμίδεια	1.763	1.649	101	0	12
4107	Ξυλοφάγου	3.366	3.055	173	0	138
4110	Κίτι	5.617	4.122	628	0	867
4111	Περιβόλια	1.506	1.410	66	0	30
4112	Τερσεφάνου	798	259	0	0	540
4120	Μαζωτός	2.603	1.106	229	0	1.268
4121	Αλαμινός	864	180	161	0	523
4122	Αναφωτίδα	5.807	3.937	408	0	1.461
4124	Κιβισίλι	1.103	961	132	0	9
4125	Αλεθρικό	1.229	516	0	0	713
4126	Κλαυδιά	1.910	1.477	169	0	264

(Συν.-Cont'd)

ΠΙΝΑΚΑΣ 4(Συν.): ΚΑΛΛΙΕΡΓΗΘΕΙΣΕΣ ΕΚΤΑΣΕΙΣ ΣΙΤΗΡΩΝ ΓΙΑ ΣΑΝΟ ΚΑΤΑ ΕΙΔΟΣ, ΕΠΑΡΧΙΑ ΚΑΙ ΚΟΙΝΟΤΗΤΑ, 2006

TABLE 4(Cont'd): CULTIVATED AREAS WITH CEREALS USED FOR HAY-MAKING BY TYPE, DISTRICT AND COMMUNITY, 2006

(δεκάρια-decares)

Κωδ. Code	Επαρχία Δήμος/Κοινότητα District Municipality/Community ¹	ΣΥΝΟΛΟ TOTAL	Κριθάρι Barley	Σιτάρι Σκληρό Durum Wheat	Σιτάρι Μαλακό Soft Wheat	Σιφονάρι Oats
4127	Αγγλισίδες	2.433	1.412	0	0	1.021
4128	Μενόγεια	335	284	0	0	51
4202	Δήμος Αθιένου	27.852	13.720	4.535	0	9.596
4210	Καλό Χωριό	2.968	1.888	494	0	586
4212	Μοσφιλωτή	900	694	80	0	126
4213	Ψευδάς	257	257	0	0	0
4214	Πυργά-Μονή Σταυροβ.&Αγ.Βαρβάρας	321	271	0	0	50
4215	Κόρνος(Περίλ.Μονή Αγίας Θέκλας)	42	21	*	0	20
4216	Δελίκηπος	*	*	0	0	0
4300	Ζύγι	554	138	5	0	412
4301	Μαρί (Περίλ. Βασιλικό)	462	277	127	0	58
4302	Καλαβασός	620	616	4	0	0
4303	Τόχνη	1.631	694	282	0	656
4304	Χοιροκοιτία	578	461	20	0	98
4306	Μαρόνι	1.335	1.022	69	0	244
4307	'Αγιος Θεόδωρος	3.165	2.417	492	0	255
4308	Σκαρίνου	242	42	0	0	200
4309	Κοφίνου	2.198	2.091	0	0	107
4311	Δήμος Πάνω Λευκάρων	122	122	0	0	0
5	ΛΕΜΕΣΟΣ - LIMASSOL	14.182	8.420	1.782	0	3.980
5000	Δήμος Λεμεσού	437	114	24	0	299
5011	Δήμος Μέσα Γειτονιάς	177	69	37	0	71
5012	Δήμος Αγίου Αθανασίου	504	77	0	0	427
5020	Πάνω Πολεμίδα	137	0	0	0	137
5021	'Υψωνας	302	237	0	0	66
5022	Δήμος Κάτω Πολεμιδιών	197	129	0	0	68
5100	Παλόδεια	4	4	0	0	0
5101	Παραμύθα-& Μονή Παναγίας Ευαγγ.	68	0	0	0	68
5103	Φασούλα	*	*	0	0	0
5120	Μουτταγιάκα	64	64	0	0	0
5123	Ακρούντα	42	42	0	0	0
5125	Παρεκκλησιά	451	176	25	0	250
5126	Πεντάκωμο	556	556	0	0	0
5127	Μοναγρούλλι	556	329	74	0	154
5128	Μονή	1.939	1.925	0	0	15
5129	Πύργος	2.113	1.109	980	0	24
5134	Κλωνάρι	34	0	0	0	34
5138	Επταγώνεια	80	0	80	0	0
5200	Ακρωτήρι -& Μονή Αγίου Νικολάου	*	*	0	0	0
5210	Κολόσσι	280	118	9	0	152
5211	Ερήμη	152	95	50	0	7
5212	Επισκοπή	561	237	201	0	123
5213	Καντού	30	24	6	0	0
5220	Πρασιό (Αυδήμου)	237	237	0	0	0
5221	Παραμάλι	264	0	0	0	264
5222	Αυδήμου	3.480	2.165	11	0	1.304

(Συν.-Cont'd)

ΠΙΝΑΚΑΣ 4(Συν.): ΚΑΛΛΙΕΡΓΗΘΕΙΣΕΣ ΕΚΤΑΣΕΙΣ ΣΙΤΗΡΩΝ ΓΙΑ ΣΑΝΟ ΚΑΤΑ ΕΙΔΟΣ, ΕΠΑΡΧΙΑ ΚΑΙ ΚΟΙΝΟΤΗΤΑ, 2006

TABLE 4(Cont'd): CULTIVATED AREAS WITH CEREALS USED FOR HAY-MAKING BY TYPE, DISTRICT AND COMMUNITY, 2006

(δεκάρια-decares)

Κωδ. Code	Επαρχία Δήμος/Κοινότητα District Municipality/Community ¹	ΣΥΝΟΛΟ TOTAL	Κριθάρι Barley	Σιτάρι Σκληρό Durum Wheat	Σιτάρι Μαλακό Soft Wheat	Σιφονάρι Oats
5224	'Αγιος Θωμάς	32	23	8	0	0
5225	Αλέκτορα	411	171	0	0	240
5226	Ανώγυρα	405	226	131	0	48
5227	Πισσούρι	396	217	0	0	179
5308	Πάχνα	248	53	146	0	50
5369	Κυπερούντα	18	18	0	0	0
6	ΠΑΦΟΣ - PAPHOS	24.498	17.152	836	0	6.511
6000	Δήμος Πάφου	1.420	1.176	27	0	218
6010	Δήμος Γεροσκήπου	1.312	733	271	0	308
6011	Κονιά	60	0	0	0	60
6012	Αγία Μαρινούδα	242	109	0	0	134
6013	Κολώνη (Περιλ. Μονή Ανατολικό)	117	117	0	0	0
6014	Αχέλεια	793	162	0	0	632
6020	Χλώρακας	166	126	0	0	40
6021	Λέμπα	178	140	0	0	38
6022	'Εμπα	395	105	90	0	200
6023	Τρεμθούσα	16	0	0	0	16
6100	Κούκλια	1.954	1.886	28	0	40
6101	Μανδριά	248	174	47	0	27
6102	Νικόκλεια	548	291	0	0	257
6104	Τίμη	205	127	11	0	67
6106	'Αγία Βαρβάρα	313	276	34	0	*
6107	Αναρίτα	1.882	1.418	134	0	330
6112	Επισκοπή	43	0	0	0	43
6113	Νατά	363	328	0	0	35
6114	Χολέτρια	1.053	532	0	0	521
6115	Αξύλου	210	210	0	0	0
6120	Τσάδα	935	735	0	0	200
6121	Κοίλη	*	0	*	0	0
6122	Στρουμί	300	293	0	0	7
6123	Πολέμι	5	5	0	0	0
6124	Καλλέπεια (Περιλ. Μορόνερο)	129	62	0	0	67
6125	Λετύμβου	102	86	16	0	0
6128	Λεμώνα	115	53	0	0	62
6129	Χούλου	37	18	0	0	19
6130	Ακουρσός	68	68	0	0	0
6132	Κάθικας	154	150	4	0	0
6133	Δήμος Πέγειας-&Αγ.Γεώργ.Πέγειας	1.230	971	0	0	259
6200	Πάνω Αρχιμανδρίτα-& Κάτω Αρχιμ.	5	0	0	0	5
6201	Φασούλα	72	72	0	0	0
6205	'Αγιος Γεώργιος	825	511	0	0	314
6206	Σταυροκόννου	152	74	0	0	78
6208	Τραχυπέδουλα	43	43	0	0	0
6210	Κελοκέδαρα	513	513	0	0	0
6211	Σαλαμιού	69	69	0	0	0
6219	'Αγιος Ιωάννης (Περ. Μαλούντα)	7	7	0	0	0

(Συν.-Cont'd)

ΠΙΝΑΚΑΣ 4(Συν.): ΚΑΛΛΙΕΡΓΗΘΕΙΣΕΣ ΕΚΤΑΣΕΙΣ ΣΙΤΗΡΩΝ ΓΙΑ ΣΑΝΟ ΚΑΤΑ ΕΙΔΟΣ, ΕΠΑΡΧΙΑ ΚΑΙ ΚΟΙΝΟΤΗΤΑ, 2006

TABLE 4(Cont'd): CULTIVATED AREAS WITH CEREALS USED FOR HAY-MAKING BY TYPE, DISTRICT AND COMMUNITY, 2006

(δεκάρια-decares)

Κωδ. Code	Επαρχία Δήμος/Κοινότητα District Municipality/Community ¹	ΣΥΝΟΛΟ TOTAL	Κριθάρι Barley	Σιτάρι Σκληρό Durum Wheat	Σιτάρι Μαλακό Soft Wheat	Σιφονάρι Oats
6220	Αμαργέτη	244	189	55	0	0
6221	Αγία Μαρίνα (Κελοκεδάρων)	24	9	0	0	15
6225	Κοιλίνεια	21	11	0	0	10
6227	Στατός-Άγιος Φώτιος-&Αμπελίτης	196	104	7	0	85
6231	Ασπρογιά	135	83	0	0	52
6300	Ψάθι	255	210	0	0	45
6302	Κανναβιού (Περιλ. Μελαμιού)	189	111	0	0	78
6303	Θρίνια (Δρίνια)	8	8	0	0	0
6305	Κρίτου Μαρόττου	70	70	0	0	0
6306	Φύτη	712	587	0	0	125
6307	Λάσα	47	23	0	0	24
6308	Δρύμου	46	29	0	0	17
6310	Σίμου	1.239	856	0	0	383
6318	Μελάδεια	315	315	0	0	0
6320	Λυσός-&Αγ.Μερκούρ.&Σταυρός Ψώκ.	27	0	0	0	27
6321	Περιστερώνα	193	193	0	0	0
6330	Θελέτρα	16	11	5	0	0
6331	Γιόλου	152	137	0	0	15
6338	Χόλη	47	32	0	0	15
6340	Καραμουλλήδες	93	53	0	0	40
6341	Χρυσοχού	59	29	0	0	30
6343	Δήμος Πόλις	664	220	0	0	444
6352	Ίνεια	956	870	51	0	35
6353	Δρούσεια (Περιλ. Πιττόκοπος)	1.743	896	53	0	794
6360	Πελαθούσα -& Μύρμιγκωφ & Λίμνη	244	209	0	0	35
6362	Μακούντα	79	79	0	0	0
6363	Αργάκα	201	70	0	0	131
6367	Πομός (Περιλ. Παλιάμπελα)	134	0	0	0	134
6368	Στενή	109	109	0	0	0

1. Οι ονομασίες των Δήμων και Κοινοτήτων στην Αγγλική παρουσιάζονται στο Παράρτημα 1 μαζί με τον αντίστοιχο κώδικα.

1. The names of Municipalities and Communities in English may be found in Appendix 1 together with their corresponding code.

* Εκτάσεις μικρότερες ή ίσες με 3 δεκάρια δεν παρουσιάζονται κατά κοινότητα για σκοπούς προστασίας των προσωπικών δεδομένων των κατόχων. Οι εκτάσεις αυτές περιλαμβάνονται, όμως, στο σύνολο της κάθε επαρχίας.

* Areas less than or equal to 3 decares are not shown by community for the protection of personal data of the holders. However, those areas are included in the total area by district.

ΠΙΝΑΚΑΣ 5.1: ΣΥΝΟΛΙΚΗ ΠΟΣΟΤΗΤΑ ΚΑΙ ΑΞΙΑ ΣΠΟΡΟΥ ΚΡΙΘΑΡΙΟΥ ΠΟΥ ΧΡΗΣΙΜΟΠΟΙΗΘΗΚΕ ΚΑΤΑ ΕΠΑΡΧΙΑ, 2006

TABLE 5.1: TOTAL QUANTITY AND VALUE OF BARLEY SEED USED BY DISTRICT, 2006

Επαρχία District	Έκταση (δεκάρια) Area (decares)	Ποσότητα Σπόρου (τόνοι) Seed Quantity (tons)	Μέση Τιμή / τόνο Average Price / ton		Αξία Value	
			(£)	(€) ¹	(£)	(€) ¹
ΣΥΝΟΛΟ - TOTAL	489.139	9.353	180	314	1.686.346	2.934.242
ΛΕΥΚΩΣΙΑ - NICOSIA	224.359	4.209	181	314	760.609	1.323.460
ΑΜΜΟΧΩΣΤΟΣ - FAMAGUSTA	41.038	848	177	307	149.912	260.848
ΛΑΡΝΑΚΑ - LARNACA	176.160	3.304	177	307	583.634	1.015.524
ΛΕΜΕΣΟΣ - LIMASSOL	14.257	291	196	341	57.064	99.291
ΠΑΦΟΣ - PAPHOS	33.325	700	193	336	135.127	235.120

1. Με βάση τη μέση συναλλαγματική ισοτιμία του 2006. / Based on the average exchange rate of 2006.

ΠΙΝΑΚΑΣ 5.2: ΣΥΝΟΛΙΚΗ ΠΟΣΟΤΗΤΑ ΚΑΙ ΑΞΙΑ ΣΠΟΡΟΥ ΣΙΤΑΡΙΟΥ ΣΚΛΗΡΟΥ ΚΑΙ ΜΑΛΑΚΟΥ ΠΟΥ ΧΡΗΣΙΜΟΠΟΙΗΘΗΚΕ ΚΑΤΑ ΕΠΑΡΧΙΑ, 2006

TABLE 5.2: TOTAL QUANTITY AND VALUE OF DURUM AND SOFT WHEAT SEED USED BY DISTRICT, 2006

Επαρχία District	Έκταση (δεκάρια) Area (decares)	Ποσότητα Σπόρου (τόνοι) Seed Quantity (tons)	Μέση Τιμή / τόνο Average Price / ton		Αξία Value	
			(£)	(€) ¹	(£)	(€) ¹
ΣΥΝΟΛΟ - TOTAL	53.887	1.104	217	377	239.218	416.460
ΛΕΥΚΩΣΙΑ - NICOSIA	4.492	87	212	370	18.490	32.233
ΑΜΜΟΧΩΣΤΟΣ - FAMAGUSTA	3.104	64	194	338	12.494	21.739
ΛΑΡΝΑΚΑ - LARNACA	27.466	522	215	374	111.926	194.912
ΛΕΜΕΣΟΣ - LIMASSOL	2.803	56	219	380	12.136	21.117
ΠΑΦΟΣ - PAPHOS	16.023	375	224	390	84.172	146.459

1. Με βάση τη μέση συναλλαγματική ισοτιμία του 2006. / Based on the average exchange rate of 2006.

ΠΙΝΑΚΑΣ 5.3: ΣΥΝΟΛΙΚΗ ΠΟΣΟΤΗΤΑ ΚΑΙ ΑΞΙΑ ΣΠΟΡΟΥ ΣΙΦΩΝΑΡΙΟΥ ΠΟΥ ΧΡΗΣΙΜΟΠΟΙΗΘΗΚΕ ΚΑΤΑ ΕΠΑΡΧΙΑ, 2006

TABLE 5.3: TOTAL QUANTITY AND VALUE OF OAT SEED USED BY DISTRICT, 2006

Επαρχία District	Έκταση (δεκάρια) Area (decares)	Ποσότητα Σπόρου (τόνοι) Seed Quantity (tons)	Μέση Τιμή / τόνο Average Price / ton		Αξία Value	
			(£)	(€) ¹	(£)	(€) ¹
ΣΥΝΟΛΟ - TOTAL	49.190	955	310	539	296.186	515.363
ΛΕΥΚΩΣΙΑ - NICOSIA	5.653	119	254	442	30.344	52.798
ΑΜΜΟΧΩΣΤΟΣ - FAMAGUSTA	2.783	57	300	522	16.982	29.549
ΛΑΡΝΑΚΑ - LARNACA	25.046	457	300	522	137.196	238.721
ΛΕΜΕΣΟΣ - LIMASSOL	4.415	90	328	571	29.648	51.587
ΠΑΦΟΣ - PAPHOS	11.293	232	354	615	82.016	142.707

1. Με βάση τη μέση συναλλαγματική ισοτιμία του 2006. / Based on the average exchange rate of 2006.

ΠΙΝΑΚΑΣ 6: ΑΠΟΘΕΜΑΤΑ ΚΑΙ ΧΡΗΣΗ ΤΗΣ ΣΥΝΟΛΙΚΗΣ ΠΑΡΑΓΩΓΗΣ ΣΙΤΗΡΩΝ ΚΑΤΑ ΕΙΔΟΣ, 2006
TABLE 6: STOCKS AND USE OF TOTAL PRODUCTION OF CEREALS BY TYPE, 2006

Κατηγορία Χρήσης	ΣΥΝΟΛΟ TOTAL	Κριθάρι Barley	Σιτάρι Σκληρό Durum Wheat	Σιτάρι Μαλακό Soft Wheat	Σιφονάρι Oats	Κατηγορία of Usage
Αρχικό Απόθεμα (1/10/05)	4.830	4.830	0	0	0	Opening Stock (1/10/05)
Ολική Παραγωγή	66.832.114	58.371.863	7.516.445	1.200	942.606	Total Production
Πωλήσεις σε γεωργοκτηνοτρόφους	6.392.121	6.116.161	243.860	0	32.100	Sales to farmers
Πωλήσεις σε Σ.Π.Ε.	36.730.140	33.507.373	3.094.351	0	128.416	Sales to Cooperatives
Πωλήσεις σε άλλους	13.163.582	8.955.638	3.768.724	0	439.220	Sales to others
Εξαγωγές	0	0	0	0	0	Exports
Κρατήσεις από παραγωγούς για:	10.286.512	9.701.902	353.140	1.200	230.270	Withholdings from producers for:
Κατανάλωση / Μεταποίηση	144.060	48.920	92.640	0	2.500	Consumption / Processing
Σπόρο	1.538.024	1.253.524	169.030	0	115.470	Seed
Ζωοτροφή	8.604.429	8.399.459	91.470	1.200	112.300	Feeding Stuff
Απώλειες	31.240	31.070	170	0	0	Losses
Τελικό Απόθεμα (30/9/06)	256.284	69.484	74.200	0	112.600	Final Stock (30/9/06)

(ελάτ-κίλος)

ΠΙΝΑΚΑΣ 7: ΠΑΡΑΓΩΓΗ ΣΙΤΗΡΩΝ ΚΑΤΑ ΕΙΔΟΣ, ΕΠΑΡΧΙΑ ΚΑΙ ΚΟΙΝΟΤΗΤΑ, 2006
TABLE 7: CEREALS PRODUCTION BY TYPE, DISTRICT AND COMMUNITY, 2006

(κιλά-kilos)

Κωδ. Code	Επαρχία Δήμος/Κοινότητα District Municipality/Community ¹	ΣΥΝΟΛΟ TOTAL	Κριθάρι Barley	Σιτάρι Σκληρό Durum Wheat	Σιτάρι Μαλακό Soft Wheat	Σιφονάρι Oats
	ΣΥΝΟΛΟ - TOTAL	66.832.114	58.371.863	7.516.445	1.200	942.606
1	ΛΕΥΚΩΣΙΑ - NICOSIA	35.626.374	34.779.714	782.060	1.200	63.400
3	ΑΜΜΟΧΩΣΤΟΣ - FAMAGUSTA	4.214.047	4.084.187	124.010	0	5.850
4	ΛΑΡΝΑΚΑ - LARNACA	17.540.437	15.147.710	2.324.221	0	68.506
5	ΛΕΜΕΣΟΣ - LIMASSOL	1.264.619	1.025.607	187.562	0	51.450
6	ΠΑΦΟΣ - PAPHOS	8.186.637	3.334.645	4.098.592	0	753.400
1	ΛΕΥΚΩΣΙΑ - NICOSIA	35.626.374	34.779.714	782.060	1.200	63.400
1000	Δήμος Λευκωσίας	354.516	297.216	57.300	0	0
1010	Δήμος Αγίου Δομετίου	34.672	30.172	4.500	0	0
1011	Δήμος Έγκωμης	290.105	290.105	0	0	0
1012	Δήμος Στροβόλου	579.095	529.405	42.490	1.200	6.000
1013	Δήμος Αγλαντζιάς (Αγλαγγιά)	495.541	485.541	0	0	10.000
1021	Δήμος Λακατάμειας	881.398	881.398	0	0	0
1023	Δήμος Λατσιών (Λακκιά)	351.100	350.700	400	0	0
1024	Γέρι	1.284.077	1.284.077	0	0	0
1100	Σιά	192.360	192.360	0	0	0
1101	Μαθιάτης	240.425	239.925	500	0	0
1102	Αλάμπρα	360.360	360.360	0	0	0
1103	Αγία Βαρβάρα	1.507.800	1.507.800	0	0	0
1104	Κοτσιάτης	291.113	291.113	0	0	0
1105	Νήσου	67.725	67.725	0	0	0
1106	Πέρα Χωριό	194.502	194.502	0	0	0
1107	Δήμος Ιδαλίου	102.127	97.797	4.330	0	0
1108	Λύμπια	1.523.666	1.523.666	0	0	0
1109	Λυθροδόνας & Μονή Προφήτη Ηλία	216.980	198.980	0	0	18.000
1120	Ποταμιά	314.300	310.800	3.500	0	0
1207	Καλό Χωριό (Ορεινής)	31.160	27.510	3.650	0	0
1208	Μαλούντα	214.750	204.750	10.000	0	0
1209	Κλήρου	590.100	590.100	0	0	0
1210	Αρεδιού	200.340	200.340	0	0	0
1211	'Αγιος Ιωάννης (Μαλούντας)	561.285	558.285	3.000	0	0
1212	Αγροκηπιά	42.000	42.000	0	0	0
1213	Μιτσερό (Περ. Μονή Αγ. Παντελ.)	39.520	36.120	3.400	0	0
1222	Αναλιόντας (Περ. Μονή Αρχ.Μιχ.)	1.237.500	1.207.500	30.000	0	0
1223	Καμπιά	169.785	169.785	0	0	0
1224	Μαργί	161.700	161.700	0	0	0
1225	Τσέρι	759.885	759.885	0	0	0
1226	Πολιτικό -Μονή Αγ.Ηρακλ.&Φιλάνι	638.715	638.715	0	0	0
1227	Πέρα	640.865	587.895	51.570	0	1.400
1228	Επισκοπειό	569.100	569.100	0	0	0
1229	Ψιμολόφου	668.115	668.115	0	0	0
1230	Εργάτες	375.443	374.693	750	0	0
1231	Ανάγεια	26.250	26.250	0	0	0
1232	Πάνω Δευτερά	585.165	585.165	0	0	0
1233	Κάτω Δευτερά	64.575	64.575	0	0	0
1240	'Αγιοι Τριμιθιάς	2.035.646	2.035.646	0	0	0
1241	Παλαιομέτοχο	3.855.506	3.855.506	0	0	0
1242	Δένεια	234.780	234.780	0	0	0
1243	Κοκκινοτριμιθιά	1.192.390	1.177.890	14.500	0	0
1244	Μάμμαρη	1.161.615	1.161.615	0	0	0
1300	Παλαιχώρι Μόρφου	378	378	0	0	0
1322	Νικητάρι (Περιλ. Ασίνου)	349.275	348.915	360	0	0
1323	Βυζακιά	199.881	197.421	2.460	0	0

(Συν.-Cont'd)

ΠΙΝΑΚΑΣ 7(Συν.): ΠΑΡΑΓΩΓΗ ΣΙΤΗΡΩΝ ΚΑΤΑ ΕΙΔΟΣ, ΕΠΑΡΧΙΑ ΚΑΙ ΚΟΙΝΟΤΗΤΑ, 2006
TABLE 7(Cont'd): CEREALS PRODUCTION BY TYPE, DISTRICT AND COMMUNITY, 2006

(κιλά-kilos)

Κωδ. Code	Επαρχία Δήμος/Κοινότητα District Municipality/Community ¹	ΣΥΝΟΛΟ TOTAL	Κριθάρι Barley	Σιτάρι Σκληρό Durum Wheat	Σιτάρι Μαλακό Soft Wheat	Σιφονάρι Oats
1324	Αγία Μαρίνα (Ξυλιάτου)	177.405	161.805	15.600	0	0
1326	Κάτω Μονή	13.650	10.290	3.360	0	0
1327	Ορούντα	578.281	430.721	147.560	0	0
1329	Κάτω Κουτραφάς (Περιλ. Μάνδρες)	25.305	25.305	0	0	0
1330	Ποτάμι	596.175	568.575	600	0	27.000
1360	Ακάκι	2.145.030	2.082.630	62.400	0	0
1361	Περιστερόνα	1.063.006	898.816	163.190	0	1.000
1362	Αστρομερίτης	1.581.528	1.574.528	7.000	0	0
1368	Μένικο	2.152.250	2.122.670	29.580	0	0
1400	Σπήλια	1.000	0	1.000	0	0
1404	Κακοπετριά -Πλατάνα,Αγ.Νικ.Στ.	74.430	66.150	8.280	0	0
1405	'Αγιος Θεόδωρος (Σολέας)	5.996	5.996	0	0	0
1406	Γαλάτα	209.198	204.698	4.500	0	0
1407	Σινάορος	179.930	179.130	800	0	0
1408	Καλιάνα	2.940	2.940	0	0	0
1409	Τεμβριά	202.200	201.600	600	0	0
1410	Κοράκου (Περιλ. Αγρολάδου)	1.365	1.365	0	0	0
1411	Ευρύχου	141.725	88.725	53.000	0	0
1412	Φλάσου	587.380	535.500	51.880	0	0
3	ΑΜΜΟΧΩΣΤΟΣ - FAMAGUSTA	4.214.047	4.084.187	124.010	0	5.850
3100	Δήμος Αγίας Νάπας -& Αγία Θέκλα	111.531	111.531	0	0	0
3101	Δήμος Παραλιμνίου	662.525	615.495	46.960	0	70
3102	Δήμος Δερύνειας-Στροβίλ.&Α.Νικ.	651.634	651.634	0	0	0
3103	Σωτήρα	364.781	364.781	0	0	0
3104	Λιοπέτρι	67.799	67.799	0	0	0
3105	Φρέναρος	594.910	590.730	0	0	4.180
3110	Αυγόρου (& Μονή 'Αγιος Κενδέας)	1.047.313	1.018.013	29.300	0	0
3111	'Αχνα (Περιλ. Δασάκι)	157.254	134.904	20.750	0	1.600
3114	Αχερίτου-Αγ. Γεώργιος&Βρυσούλες	556.301	529.301	27.000	0	0
4	ΛΑΡΝΑΚΑ - LARNACA	17.540.437	15.147.710	2.324.221	0	68.506
4000	Δήμος Λάρνακας	1.471.102	1.228.220	242.882	0	0
4010	Δήμος Αραδίππου	935.646	918.346	17.300	0	0
4011	Λιβάδια	353.569	308.694	44.875	0	0
4012	Δρομολαξιά	722.586	637.026	85.560	0	0
4013	Μενεού	255.592	219.592	36.000	0	0
4100	Κελλιά	49.641	48.941	700	0	0
4101	Τρούλλοι	252.454	221.754	30.700	0	0
4102	Βορόκληνη(Ορόκληνη)	245.658	245.658	0	0	0
4103	Αβδελλερό	59.850	59.850	0	0	0
4104	Πύλα	300.999	282.099	18.900	0	0
4105	Ξυλοτύμβου (Περιλ.Δεκέλεια)	884.800	873.600	11.200	0	0
4106	Ορμίδεια	106.139	80.867	25.272	0	0
4107	Ξυλοφάγου	236.609	224.589	12.020	0	0
4110	Κίτι	219.949	142.489	70.360	0	7.100
4111	Περιβόλια	39.758	35.314	4.444	0	0
4112	Τερσεφάνου	180.966	180.966	0	0	0
4120	Μαζωτός	233.245	82.008	150.171	0	1.066
4121	Αλαμινός	109.610	22.260	87.350	0	0
4122	Αναφωτίδα	326.527	107.300	218.727	0	500
4124	Κιβισίλι	148.100	107.100	41.000	0	0
4125	Αλεθρικό	270.515	247.805	2.020	0	20.690
4126	Κλαυδιά	692.850	687.750	5.100	0	0
4127	Αγγλισίδες	737.009	542.509	194.500	0	0

(Συν.-Cont'd)

ΠΙΝΑΚΑΣ 7(Συν.): ΠΑΡΑΓΩΓΗ ΣΙΤΗΡΩΝ ΚΑΤΑ ΕΙΔΟΣ, ΕΠΑΡΧΙΑ ΚΑΙ ΚΟΙΝΟΤΗΤΑ, 2006
TABLE 7(Cont'd): CEREALS PRODUCTION BY TYPE, DISTRICT AND COMMUNITY, 2006

(κιλά-kilos)

Κωδ. Code	Επαρχία Δήμος/Κοινότητα District Municipality/Community ¹	ΣΥΝΟΛΟ TOTAL	Κριθάρι Barley	Σιτάρι Σκληρό Durum Wheat	Σιτάρι Μαλακό Soft Wheat	Σιφονάρι Oats
4128	Μενόγεια	56.150	45.150	11.000	0	0
4202	Δήμος Αθιένου	4.781.887	4.429.887	344.000	0	8.000
4210	Καλό Χωριό	1.856.210	1.475.460	380.000	0	750
4211	Αγία Άννα	42.000	42.000	0	0	0
4212	Μοσφλωτή	37.800	37.800	0	0	0
4213	Ψευδάς	210.000	210.000	0	0	0
4214	Πυργά-Μονή Σταυροβ.&Αγ.Βαρβάρας	46.200	46.200	0	0	0
4215	Κόρνος(Περιλ.Μονή Αγίας Θέκλας)	93.713	93.713	0	0	0
4216	Δελίκηπος	2.100	2.100	0	0	0
4300	Ζύγι	20.610	10.500	10.110	0	0
4301	Μαρί (Περιλ. Βασιλικό)	70.664	48.594	22.070	0	0
4302	Καλαβασός	78.700	46.200	32.500	0	0
4303	Τόχνη	66.675	45.675	21.000	0	0
4304	Χοιροκοιτία	164.660	148.260	0	0	16.400
4306	Μαρώνι	147.625	81.375	66.250	0	0
4307	'Αγιος Θεόδωρος	144.978	71.768	71.210	0	2.000
4308	Σκαρίνου	59.850	59.850	0	0	0
4309	Κοφίνου	802.882	741.882	49.000	0	12.000
4311	Δήμος Πάνω Λευκάρων	5.250	5.250	0	0	0
4312	Κάτω Δρυς	18.000	0	18.000	0	0
4314	Λάγεια	1.313	1.313	0	0	0
5	ΛΕΜΕΣΟΣ - LIMASSOL	1.264.619	1.025.607	187.562	0	51.450
5000	Δήμος Λεμεσού	38.817	10.725	25.342	0	2.750
5011	Δήμος Μέσα Γειτονιάς	3.750	3.150	600	0	0
5012	Δήμος Αγίου Αθανασίου	3.675	3.675	0	0	0
5020	Πάνω Πολεμίδα	28.350	28.350	0	0	0
5021	'Υψωνας	112.630	96.180	14.450	0	2.000
5022	Δήμος Κάτω Πολεμιδιών	222.960	185.850	36.410	0	700
5100	Παλόδεια	62.000	0	62.000	0	0
5101	Παραμύθα-& Μονή Παναγίας Ευαγγ.	4.900	3.150	250	0	1.500
5103	Φασούλα	3.715	315	3.400	0	0
5109	Λιμνάτης	4.200	0	4.200	0	0
5125	Παρεκκλησιά	142.590	142.590	0	0	0
5126	Πεντάκωμο	5.250	5.250	0	0	0
5128	Μονή	12.600	12.600	0	0	0
5129	Πύργος	36.425	34.965	1.460	0	0
5200	Ακρωτήρι -& Μονή Αγίου Νικολάου	5.225	2.625	2.600	0	0
5210	Κολόσσι	3.150	3.150	0	0	0
5211	Ερήμη	2.100	2.100	0	0	0
5212	Επισκοπή	64.329	52.379	9.750	0	2.200
5213	Καντού	3.085	2.835	250	0	0
5220	Πραστιό (Αυδήμου)	9.188	9.188	0	0	0
5221	Παραμάλι	29.950	19.950	0	0	10.000
5222	Αυδήμου	414.681	375.081	17.600	0	22.000
5224	'Αγιος Θωμάς	750	0	750	0	0
5225	Αλέκτορα	1.500	0	0	0	1.500
5226	Ανώγυρα	12.900	8.400	3.500	0	1.000
5227	Πισσούρι	10.550	5.250	0	0	5.300
5300	Σούνι-Ζανακιά	2.500	0	0	0	2.500
5308	Πάχνα	19.700	14.700	5.000	0	0
5369	Κυπερούντα	3.150	3.150	0	0	0

(Συν.-Cont'd)

ΠΙΝΑΚΑΣ 7(Συν.): ΠΑΡΑΓΩΓΗ ΣΙΤΗΡΩΝ ΚΑΤΑ ΕΙΔΟΣ, ΕΠΑΡΧΙΑ ΚΑΙ ΚΟΙΝΟΤΗΤΑ, 2006
TABLE 7(Cont'd): CEREALS PRODUCTION BY TYPE, DISTRICT AND COMMUNITY, 2006

(κιλά-kilos)

Κωδ. Code	Επαρχία Δήμος/Κοινότητα District Municipality/Community ¹	ΣΥΝΟΛΟ TOTAL	Κριθάρι Barley	Σιτάρι Σκληρό Durum Wheat	Σιτάρι Μαλακό Soft Wheat	Σιφονάρι Oats
6	ΠΑΦΟΣ - PAPHOS	8.186.637	3.334.645	4.098.592	0	753.400
6000	Δήμος Πάφου	333.315	114.765	218.550	0	0
6010	Δήμος Γεροσκήπου	209.165	25.515	183.650	0	0
6011	Κονιά	27.300	27.300	0	0	0
6013	Κολώνη (Περιλ. Μονή Ανατολικό)	25.000	0	25.000	0	0
6014	Αχέλεια	129.941	95.311	31.160	0	3.470
6020	Χλώρακας	1.500	0	0	0	1.500
6021	Λέμπα	16.260	13.860	2.400	0	0
6022	'Εμπα	80.000	0	80.000	0	0
6025	Μεσόγη	83.400	82.950	450	0	0
6026	Τάλα (Περ. Μονή Αγίου Νεοφύτου)	2.625	2.625	0	0	0
6100	Κούκλια	175.415	120.015	54.500	0	900
6101	Μανδριά	428.975	144.375	284.600	0	0
6102	Νικόκλεια	5.250	5.250	0	0	0
6104	Τίμη	91.425	23.625	67.800	0	0
6106	'Αγία Βαρβάρα	48.393	11.393	37.000	0	0
6107	Αναρίτα	66.752	59.252	2.500	0	5.000
6112	Επισκοπή	9.500	4.200	5.000	0	300
6113	Νατά	4.150	3.150	0	0	1.000
6114	Χολέτρια	25.300	12.600	9.700	0	3.000
6115	Αξόλου	194.318	102.218	80.250	0	11.850
6120	Τσάδα	48.750	7.350	41.400	0	0
6121	Κοίλη	12.690	2.940	8.300	0	1.450
6122	Στρουμπί	192.600	54.600	138.000	0	0
6123	Πολέμι	311.015	54.285	256.730	0	0
6124	Καλλέπεια (Περιλ. Μορόνερο)	20.975	6.825	14.150	0	0
6125	Λετύμβου	82.573	31.973	16.050	0	34.550
6128	Λεμόνα	87.000	0	87.000	0	0
6129	Χούλου	14.200	0	13.000	0	1.200
6132	Κάθικας	53.765	1.365	7.900	0	44.500
6133	Δήμος Πέγειας-&Αγ.Γεώργ.Πέγειας	77.923	68.723	8.200	0	1.000
6200	Πάνω Αρχιμανδρίτα-& Κάτω Αρχιμ.	14.400	8.400	6.000	0	0
6201	Φασούλα	7.650	3.150	4.500	0	0
6204	Μαμώνια	530	0	530	0	0
6205	'Αγιος Γεώργιος	5.050	1.050	4.000	0	0
6206	Σταυροκόκνου	1.288	788	500	0	0
6208	Τραχυπέδουλα	6.100	2.100	4.000	0	0
6210	Κελοκέδαρα	5.800	0	5.800	0	0
6220	Αμαργέτη	130.330	15.750	113.000	0	1.580
6227	Στατός-'Αγιος Φώτιος-&Αμπελίτης	70.150	7.350	62.000	0	800
6230	Πάνω Παναγιά-&Μονή Χρυσορ.&Αγιά	4.500	0	4.500	0	0
6302	Κανναβιού (Περιλ. Μελαμιού)	123.050	24.150	94.400	0	4.500
6306	Φύτη	273.150	66.150	201.000	0	6.000
6307	Λάσα	14.025	2.625	11.400	0	0
6308	Δρύμου	154.150	55.650	97.000	0	1.500
6310	Σίμου	904.835	223.335	638.000	0	43.500
6315	Φιλούσα (Χρυσοχούς)	57.500	0	57.500	0	0
6318	Μελάδεια	2.500	0	2.500	0	0
6320	Λυσός-&Αγ.Μερκούρ.&Σταυρός Ψώκ.	264.000	0	264.000	0	0
6321	Περιστερώνα	180.038	130.988	49.050	0	0
6330	Θελέτρα	43.600	0	43.600	0	0
6331	Γιόλου	106.000	10.500	90.500	0	5.000

(Συν.-Cont'd)

ΠΙΝΑΚΑΣ 7(Συν.): ΠΑΡΑΓΩΓΗ ΣΙΤΗΡΩΝ ΚΑΤΑ ΕΙΔΟΣ, ΕΠΑΡΧΙΑ ΚΑΙ ΚΟΙΝΟΤΗΤΑ, 2006
TABLE 7(Cont'd): CEREALS PRODUCTION BY TYPE, DISTRICT AND COMMUNITY, 2006

(κιλά-kilos)

Κωδ. Code	Επαρχία Δήμος/Κοινότητα District Municipality/Community ¹	ΣΥΝΟΛΟ TOTAL	Κριθάρι Barley	Σιτάρι Σκληρό Durum Wheat	Σιτάρι Μαλακό Soft Wheat	Σιφονάρι Oats
6334	Κάτω Ακουρδάλεια	2.800	0	2.800	0	0
6335	Τέρα	185.000	105.000	80.000	0	0
6337	Σκούλλη	1.500	0	1.500	0	0
6338	Χόλη	37.800	12.600	21.200	0	4.000
6340	Καραμουλλήδες	369.350	353.850	15.500	0	0
6341	Χρυσοχού	77.800	58.800	17.000	0	2.000
6343	Δήμος Πόλις	409.985	329.963	78.022	0	2.000
6345	Γουδί	64.750	15.750	49.000	0	0
6350	Κάτω Αρόδες	24.000	0	4.000	0	20.000
6352	Ίνεια	209.350	67.200	18.350	0	123.800
6353	Δρούσεια (Περιλ. Πιττόκοπος)	794.695	276.045	94.150	0	424.500
6360	Πελαθούσα -& Μύρμιγκωφ & Λίμνη	177.300	174.300	0	0	3.000
6362	Μακούντα	9.975	9.975	0	0	0
6363	Αργάκα	418.275	247.275	169.500	0	1.500
6365	Αγία Μαρίνα (Χρυσοχούς)	57.600	12.600	45.000	0	0
6367	Πομός (Περιλ. Παλιάμπελα)	51.750	36.750	15.000	0	0
6368	Στενή	66.590	6.090	60.500	0	0

1. Οι ονομασίες των Δήμων και Κοινοτήτων στην Αγγλική παρουσιάζονται στο Παράρτημα 1 μαζί με τον αντίστοιχο κώδικα.

1. The names of Municipalities and Communities in English may be found in Appendix 1 together with their corresponding code.

ΠΙΝΑΚΑΣ 8.1: ΠΟΣΟΤΗΤΑ ΚΑΙ ΑΞΙΑ ΠΩΛΗΣΕΩΝ ΣΙΤΗΡΩΝ ΣΕ ΓΕΩΡΓΟΚΤΗΝΟΤΡΟΦΟΥΣ ΚΑΤΑ ΕΙΔΟΣ, 2006

TABLE 8.1: QUANTITY AND SALES VALUE OF CEREALS TO FARMERS BY TYPE, 2006

Είδος Type	Ποσότητα (τόνοι) Quantity (tons)	Μέση Τιμή / τόνο Average Price / ton		Αξία Value	
		(£)	(€) ¹	(£)	(€) ¹
ΣΥΝΟΛΟ - TOTAL	6.392	474.698	825.974
Κριθάρι - Barley	6.116	72	126	443.391	771.500
Σιτάρι Σκληρό - Durum Wheat	244	95	164	23.045	40.098
Σιτάρι Μαλακό - Soft Wheat	0	0	0
Σιφονάρι - Oats	32	257	448	8.262	14.376

1. Με βάση τη μέση συναλλαγματική ισοτιμία του 2006. / Based on the average exchange rate of 2006.

ΠΙΝΑΚΑΣ 8.2: ΠΟΣΟΤΗΤΑ ΚΑΙ ΑΞΙΑ ΠΩΛΗΣΕΩΝ ΣΙΤΗΡΩΝ ΣΕ Σ.Π.Ε. ΚΑΤΑ ΕΙΔΟΣ, 2006

TABLE 8.2: QUANTITY AND SALES VALUE OF CEREALS TO COOPERATIVES BY TYPE, 2006

Είδος Type	Ποσότητα (τόνοι) Quantity (tons)	Μέση Τιμή / τόνο Average Price / ton		Αξία Value	
		(£)	(€) ¹	(£)	(€) ¹
ΣΥΝΟΛΟ - TOTAL	36.730	2.757.618	4.798.255
Κριθάρι - Barley	33.507	72	126	2.425.557	4.220.469
Σιτάρι Σκληρό - Durum Wheat	3.094	98	170	302.748	526.782
Σιτάρι Μαλακό - Soft Wheat	0	0	0
Σιφονάρι - Oats	128	228	397	29.313	51.005

1. Με βάση τη μέση συναλλαγματική ισοτιμία του 2006. / Based on the average exchange rate of 2006.

ΠΙΝΑΚΑΣ 8.3: ΠΟΣΟΤΗΤΑ ΚΑΙ ΑΞΙΑ ΠΩΛΗΣΕΩΝ ΣΙΤΗΡΩΝ ΣΕ ΑΛΛΟΥΣ ΚΑΤΑ ΕΙΔΟΣ, 2006

TABLE 8.3: QUANTITY AND SALES VALUE OF CEREALS TO OTHERS BY TYPE, 2006

Είδος Type	Ποσότητα (τόνοι) Quantity (tons)	Μέση Τιμή / τόνο Average Price / ton		Αξία Value	
		(£)	(€) ¹	(£)	(€) ¹
ΣΥΝΟΛΟ - TOTAL	13.164	1.126.354	1.959.856
Κριθάρι - Barley	8.956	70	122	625.664	1.088.655
Σιτάρι Σκληρό - Durum Wheat	3.769	106	184	399.146	694.514
Σιτάρι Μαλακό - Soft Wheat	0	0	
Σιφονάρι - Oats	439	231	402	101.544	176.687

1. Με βάση τη μέση συναλλαγματική ισοτιμία του 2006. / Based on the average exchange rate of 2006.

ΠΙΝΑΚΑΣ 9: ΠΟΣΟΤΗΤΑ ΚΑΙ ΑΞΙΑ ΠΩΛΗΣΕΩΝ ΣΙΤΗΡΩΝ ΣΕ ΓΕΩΡΓΟΚΗΤΗΝΟΤΡΟΦΟΥΣ ΚΑΤΑ ΕΙΔΟΣ, ΕΠΑΡΧΙΑ ΚΑΙ ΚΟΙΝΟΤΗΤΑ, 2006
 TABLE 9: QUANTITY AND SALES VALUE OF CEREALS TO FARMERS BY TYPE, DISTRICT AND COMMUNITY, 2006

Κοδ. Code	Επαρχία Δήμος/Κοινότητα Municipality/Community ¹	ΣΥΝΟΛΟ TOTAL		Κριθάρι Barley		Σιτάρι Σκληρό Durum Wheat		Σιφονόρι Oats		
		Ποσότητα (κιλά) Quantity (kilos)	Αξία Value (€) ²	Ποσότητα (κιλά) Quantity (kilos)	Αξία Value (€)	Ποσότητα (κιλά) Quantity (kilos)	Αξία Value (€) ²	Ποσότητα (κιλά) Quantity (kilos)	Αξία Value (€)	
										Αξία Value (€) ²
	ΣΥΝΟΛΟ - TOTAL	6.392.121	474.698	6.116.161	771.500	243.860	40.098	32.100	8.262	14.376
1	ΛΕΥΚΩΣΙΑ - NICOSIA	3.464.259	254.261	3.397.259	247.785	65.500	5.951	1.500	525	914
3	ΑΜΜΟΧΩΣΤΟΣ - FAMAGUSTA	410.347	29.146	398.997	28.030	11.350	1.116	0	0	0
4	ΛΑΡΝΑΚΑ - LARNACA	1.524.235	112.014	1.453.985	104.953	65.200	5.896	5.050	1.165	2.027
5	ΛΕΜΕΣΟΣ - LIMASSOL	298.854	25.170	272.144	21.379	20.660	2.044	6.050	1.747	3.040
6	ΠΑΦΟΣ - PAPHOS	694.425	54.107	593.775	41.244	81.150	8.038	19.500	4.825	8.396
1	ΛΕΥΚΩΣΙΑ - NICOSIA	3.464.259	254.261	3.397.259	247.785	65.500	5.951	1.500	525	914
1000	Δήμος Λευκωσίας	50.820	3.708	50.820	3.708	0	0	0	0	0
1010	Δήμος Αγίου Δομετίου	1.969	153	1.969	153	0	0	0	0	0
1012	Δήμος Στροβόλου	75.925	6.609	40.425	2.940	34.000	3.144	1.500	525	914
1013	Δήμος Αγλαντζιάς (Αγλαργιά)	2.625	289	2.625	289	0	0	0	0	0
1021	Δήμος Λακατάμειας	30.954	2.251	30.954	2.251	0	0	0	0	0
1023	Δήμος Λατσιών (Λακακιά)	840	67	840	67	0	0	0	0	0
1024	Γέρι	48.300	3.502	48.300	3.502	0	0	0	0	0
1100	Σιά	63.000	5.040	63.000	5.040	0	0	0	0	0
1101	Μαθιάτης	37.800	2.720	37.800	2.720	0	0	0	0	0
1102	Αλάμπρα	105.000	7.350	105.000	7.350	0	0	0	0	0
1103	Αγία Βαρβάρα	52.500	4.200	52.500	4.200	0	0	0	0	0
1104	Κοτσιάτης	12.600	901	12.600	901	0	0	0	0	0
1105	Νήσου	21.000	1.575	21.000	1.575	0	0	0	0	0
1106	Πέρα Χοριό	26.250	2.048	26.250	2.048	0	0	0	0	0
1108	Λύμπα	10.500	683	10.500	683	0	0	0	0	0
1208	Μαλούνα	57.750	4.043	57.750	4.043	0	0	0	0	0
1209	Κλήφρου	103.950	7.172	103.950	7.172	0	0	0	0	0
1210	Αρεδιού	53.760	3.763	53.760	3.763	0	0	0	0	0
1213	Μιτσερό (Περ. Μονή Αγ. Παντελ.)	30.720	2.210	27.720	1.940	3.000	270	0	0	0
1223	Καμπιά	16.800	1.176	16.800	1.176	0	0	0	0	0
1225	Τσέρι	173.250	12.266	173.250	12.266	0	0	0	0	0
1226	Πολιτικό - Μονή Αγ. Ηρακλ. & Φιλάνι	61.110	4.530	61.110	4.530	0	0	0	0	0
1227	Πέρα	7.140	500	7.140	500	0	0	0	0	0
1229	Ψιμιόφρου	216.825	14.963	216.825	14.963	0	0	0	0	0

(Συν.-Cont'd)

ΠΙΝΑΚΑΣ 9(Συν.): ΠΟΣΟΤΗΤΑ ΚΑΙ ΑΞΙΑ ΠΩΛΗΣΕΩΝ ΣΙΤΗΡΩΝ ΣΕ ΓΕΩΡΓΟΚΤΗΝΟΤΡΟΦΟΥΣ ΚΑΤΑ ΕΙΔΟΣ, ΕΠΑΡΧΙΑ ΚΑΙ ΚΟΙΝΟΤΗΤΑ, 2006
 TABLE 9(Cont'd): QUANTITY AND SALES VALUE OF CEREALS TO FARMERS BY TYPE, DISTRICT AND COMMUNITY, 2006

Κοδ. Code	Επαρχία Δήμος/Κοινότητα District Municipality/Community ¹	ΣΥΝΟΛΟ TOTAL				Κριθάρι Barley		Σιτάρι Σκλήρο Durum Wheat		Σιμωνάρτι Oats			
		Ποσότητα Quantity (kilos)	Αξία Value		Ποσότητα Quantity (kilos)	Αξία Value		Ποσότητα Quantity (kilos)	Αξία Value		Ποσότητα Quantity (kilos)	Αξία Value	
			(£)	(€) ²		(£)	(€) ²		(£)	(€) ²		(£)	(€) ²
1230	Εργάτες	84.000	5.880	10.231	84.000	5.880	10.231	0	0	0	0	0	0
1232	Πάνο Δευτερά	133.455	10.077	17.534	133.455	10.077	17.534	0	0	0	0	0	0
1233	Κάτο Δευτερά	10.500	735	1.279	10.500	735	1.279	0	0	0	0	0	0
1240	Άγιοι Τριμιθιάς	147.000	11.445	19.914	147.000	11.445	19.914	0	0	0	0	0	0
1241	Παλατιομέτοχο	371.910	25.960	45.171	371.910	25.960	45.171	0	0	0	0	0	0
1242	Δένεα	36.750	2.573	4.476	36.750	2.573	4.476	0	0	0	0	0	0
1243	Κοκκινοτριμιθιά	119.700	8.419	14.649	119.700	8.419	14.649	0	0	0	0	0	0
1244	Μάμιωρη	52.500	3.675	6.395	52.500	3.675	6.395	0	0	0	0	0	0
1322	Νικητάρι (Περλ. Ασίνου)	300.300	21.578	37.545	300.300	21.578	37.545	0	0	0	0	0	0
1323	Βυζακιά	21.000	1.616	2.812	21.000	1.616	2.812	0	0	0	0	0	0
1324	Άγία Μαρίνα (Ξυλάττου)	53.550	4.137	7.198	53.550	4.137	7.198	0	0	0	0	0	0
1326	Κάτο Μονή	5.040	369	641	5.040	369	641	0	0	0	0	0	0
1327	Ορούντα	78.696	5.530	9.622	77.196	5.395	9.387	1.500	135	235	0	0	0
1329	Κάτο Κουτραράς (Περλ. Μάνδρες)	10.605	855	1.487	10.605	855	1.487	0	0	0	0	0	0
1330	Ποτάμι	30.450	1.966	3.420	30.450	1.966	3.420	0	0	0	0	0	0
1360	Ακάκι	188.667	13.318	23.173	185.367	12.971	22.569	3.300	347	604	0	0	0
1361	Περσερώντα	328.159	23.415	40.743	323.159	22.960	39.951	5.000	455	792	0	0	0
1362	Ασπρομερίτης	31.500	2.205	3.837	31.500	2.205	3.837	0	0	0	0	0	0
1368	Μένικο	164.740	11.578	20.145	162.540	11.378	19.797	2.200	200	348	0	0	0
1404	Κακοπεριά -Πλατάνια, Αγ. Νικ. Στ.	1.050	95	164	1.050	95	164	0	0	0	0	0	0
1406	Γαλάττα	11.850	5.445	9.474	7.350	5.145	8.952	4.500	300	522	0	0	0
1407	Σινάορος	6.300	368	639	6.300	368	639	0	0	0	0	0	0
1411	Ευρύχου	12.000	1.100	1.914	0	0	0	12.000	1.100	1.914	0	0	0
1412	Φλάσου	3.150	210	365	3.150	210	365	0	0	0	0	0	0
3	ΑΜΜΟΧΩΣΤΙΟΣ - FAMAGUSTA	410.347	29.146	50.714	398.997	28.030	48.772	11.350	1.116	1.942	0	0	0
3103	Σωτήρα	11.235	804	1.399	11.235	804	1.399	0	0	0	0	0	0
3105	Φρέναρος	56.333	4.047	7.041	56.333	4.047	7.041	0	0	0	0	0	0
3110	Αυγόρου (& Μονή Άγιος Κενδέας)	297.979	21.113	36.736	288.379	20.172	35.098	9.600	941	1.637	0	0	0
3111	Άχνα (Περλ. Δασάκι)	7.000	516	898	5.250	341	594	1.750	175	305	0	0	0
3114	Αχερίτου-Αγ. Γεώργιος & Βρυσούλες	37.800	2.666	4.639	37.800	2.666	4.639	0	0	0	0	0	0

(Συν.-Cont'd)

ΠΙΝΑΚΑΣ 9(Συν.): ΠΟΣΟΤΗΤΑ ΚΑΙ ΑΞΙΑ ΠΩΛΗΣΕΩΝ ΣΙΤΗΡΩΝ ΣΕ ΓΕΩΓΡΟΚΤΗΝΟΤΡΟΦΟΥΣ ΚΑΤΑ ΕΙΔΟΣ, ΕΠΑΡΧΙΑ ΚΑΙ ΚΟΙΝΟΤΗΤΑ, 2006
TABLE 9(Cont'd): QUANTITY AND SALES VALUE OF CEREALS TO FARMERS BY TYPE, DISTRICT AND COMMUNITY, 2006

Κοδ. Code	Επαρχία Δήμος/Κοινότητα Municipality/Community ¹	ΣΥΝΟΛΟ TOTAL				Κριθάρι Barley		Σιτάρι Σκληρό Durum Wheat		Σιφονάρι Oats			
		Ποσότητα (κιλιά) Quantity (kilos)	Αξία Value		Ποσότητα (κιλιά) Quantity (kilos)	Αξία Value		Ποσότητα (κιλιά) Quantity (kilos)	Αξία Value		Ποσότητα (κιλιά) Quantity (kilos)	Αξία Value	
			(£)	(€) ²		(£)	(€) ²		(£)	(€) ²		(£)	(€) ²
4	ΛΑΡΝΑΚΑ - LARNACA	1.524.235	112.014	194.904	1.453.985	104.953	182.618	65.200	5.896	10.259	5.050	1.165	2.027
4000	Δήμος Λάρνακας	90.962	6.546	11.390	90.962	6.546	11.390	0	0	0	0	0	0
4010	Δήμος Αραδίππου	142.262	10.470	18.218	132.762	9.748	16.962	9.500	722	1.256	0	0	0
4011	Λιβάδια	19.650	1.609	2.800	13.650	1.009	1.756	6.000	600	1.044	0	0	0
4012	Δρομιλαξιά	25.095	1.751	3.047	25.095	1.751	3.047	0	0	0	0	0	0
4100	Κελλάιά	24.400	1.743	3.032	24.150	1.695	2.949	250	48	84	0	0	0
4101	Τρούλλοι	35.070	2.389	4.156	35.070	2.389	4.156	0	0	0	0	0	0
4102	Βορέκληνη(Ορόκληνη)	78.152	5.618	9.774	78.152	5.618	9.774	0	0	0	0	0	0
4104	Πύλα	6.300	454	789	6.300	454	789	0	0	0	0	0	0
4105	Ευλοτύμβου (Περίλ..Δεκέλεια)	114.950	8.529	14.840	110.250	8.059	14.022	4.700	470	818	0	0	0
4106	Ορμίδια	4.305	313	544	4.305	313	544	0	0	0	0	0	0
4107	Ευλοφάγου	21.008	1.529	2.661	18.008	1.289	2.244	3.000	240	418	0	0	0
4110	Κίτι	8.810	616	1.072	8.810	616	1.072	0	0	0	0	0	0
4111	Περβόλια	2.625	179	311	2.625	179	311	0	0	0	0	0	0
4112	Τερσεφάνου	5.250	362	630	5.250	362	630	0	0	0	0	0	0
4120	Μαζωτός	16.750	1.235	2.148	15.750	1.145	1.991	1.000	90	157	0	0	0
4121	Αλαμινός	28.650	2.280	3.967	13.650	1.005	1.748	15.000	1.275	2.219	0	0	0
4122	Αναφοσιδα	47.125	3.803	6.616	30.125	2.091	3.638	17.000	1.712	2.979	0	0	0
4124	Κιβισλι	33.850	2.543	4.425	28.350	2.103	3.659	5.500	440	766	0	0	0
4125	Αλεθρικό	50.649	3.824	6.653	49.149	3.644	6.340	0	0	0	1.500	180	313
4126	Κλαυδιά	23.100	905	1.575	23.100	905	1.575	0	0	0	0	0	0
4127	Αγγλισιδες	99.262	7.445	12.953	99.262	7.445	12.953	0	0	0	0	0	0
4128	Μενόγεια	24.150	1.784	3.104	24.150	1.784	3.104	0	0	0	0	0	0
4202	Δήμος Αθιένου	38.850	2.898	5.043	38.850	2.898	5.043	0	0	0	0	0	0
4210	Καλό Χοριό	151.950	11.458	19.937	151.200	11.233	19.545	0	0	0	750	225	392
4213	Ψευδάς	109.200	7.728	13.447	109.200	7.728	13.447	0	0	0	0	0	0
4215	Κόρνος(Περίλ..Μονή Αγίας Θέκλας)	11.550	866	1.507	11.550	866	1.507	0	0	0	0	0	0
4300	Ζύτι	6.300	452	786	6.300	452	786	0	0	0	0	0	0
4301	Μαρί (Περίλ. Βασιλικό)	3.150	221	384	3.150	221	384	0	0	0	0	0	0
4302	Καλιβασός	2.100	151	263	2.100	151	263	0	0	0	0	0	0

(Συν.-Cont'd)

ΠΙΝΑΚΑΣ 9(Συν.): ΠΟΣΟΤΗΤΑ ΚΑΙ ΑΞΙΑ ΠΩΛΗΣΕΩΝ ΣΙΤΗΡΩΝ ΣΕ ΓΕΩΓΡΟΚΤΗΝΟΤΡΟΦΟΥΣ ΚΑΤΑ ΕΙΔΟΣ, ΕΠΑΡΧΙΑ ΚΑΙ ΚΟΙΝΟΤΗΤΑ, 2006
TABLE 9(Cont'd): QUANTITY AND SALES VALUE OF CEREALS TO FARMERS BY TYPE, DISTRICT AND COMMUNITY, 2006

Κοδ. Code	Επαρχία Δήμος/Κοινότητα District Municipality/Community ¹	ΣΥΝΟΛΟ TOTAL				Κριθάρι Barley		Σιτάρι Σκληρό Durum Wheat		Σιφώνι Oats			
		Ποσότητα Quantity (kilos)	Αξία Value		Ποσότητα Quantity (kilos)	Αξία Value		Ποσότητα Quantity (kilos)	Αξία Value		Ποσότητα Quantity (kilos)	Αξία Value	
			(£)	(€) ²		(£)	(€) ²		(£)	(€) ²		(£)	(€) ²
4304	Χοιροκατία	70.560	4.971	8.649	70.560	4.971	8.649	0	0	0	0	0	0
4306	Μαρώνι	3.670	329	573	420	30	53	3.250	299	520	0	0	0
4307	Άγιος Θεόδωρος	57.225	4.041	7.032	57.225	4.041	7.032	0	0	0	0	0	0
4308	Σκαρίνου	13.650	1.024	1.781	13.650	1.024	1.781	0	0	0	0	0	0
4309	Κορίνου	152.345	11.859	20.634	149.545	11.099	19.311	0	0	0	2.800	760	1.322
4314	Λάγεια	1.313	92	161	1.313	92	161	0	0	0	0	0	0
5	ΛΕΜΕΣΟΣ - LIMASSOL	298.854	25.170	43.796	272.144	21.379	37.200	20.660	2.044	3.557	6.050	1.747	3.040
5000	Δήμος Λεμεσού	8.620	2.039	3.548	1.470	732	1.273	4.600	610	1.061	2.550	697	1.213
5020	Πάνο Πολεμίδα	5.250	368	639	5.250	368	639	0	0	0	0	0	0
5021	Υψωνας	29.050	2.443	4.251	28.350	2.268	3.946	700	175	305	0	0	0
5022	Δήμος Κάτω Πολεμιδιών	101.445	7.448	12.959	95.235	7.013	12.203	6.210	435	757	0	0	0
5125	Παρεκκλησιά	34.440	2.890	5.028	34.440	2.890	5.028	0	0	0	0	0	0
5126	Πεντάκομο	5.250	368	639	5.250	368	639	0	0	0	0	0	0
5128	Μονή	12.600	882	1.535	12.600	882	1.535	0	0	0	0	0	0
5129	Πύργος	5.250	368	639	5.250	368	639	0	0	0	0	0	0
5212	Επισκοπή	10.904	869	1.513	10.904	869	1.513	0	0	0	0	0	0
5213	Καντού	1.575	110	192	1.575	110	192	0	0	0	0	0	0
5220	Πραστιά (Αυδήμιου)	1.050	74	128	1.050	74	128	0	0	0	0	0	0
5222	Αυδήμιου	77.600	6.228	10.837	67.200	4.872	8.477	8.400	756	1.315	2.000	600	1.044
5224	Άγιος Θεωμίας	750	68	118	0	0	0	750	68	118	0	0	0
5227	Πισσούρι	2.100	420	731	2.100	420	731	0	0	0	0	0	0
5300	Σούνι-Ζανακιά	1.500	450	783	0	0	0	0	0	0	1.500	450	783
5308	Πάχνα	1.470	147	256	1.470	147	256	0	0	0	0	0	0
6	ΠΑΦΟΣ - PAPHOS	694.425	54.107	94.146	593.775	41.244	71.765	81.150	8.038	13.986	19.500	4.825	8.396
6000	Δήμος Πάφου	74.350	6.427	11.183	28.350	1.827	3.179	46.000	4.600	8.004	0	0	0
6010	Δήμος Γεροσκήπτου	28.415	2.255	3.924	6.615	463	806	21.800	1.792	3.118	0	0	0
6025	Μεσόγη	67.500	4.749	8.263	67.200	4.704	8.185	300	45	78	0	0	0
6100	Κουκλία	12.450	1.259	2.190	11.550	809	1.407	0	0	0	900	450	783
6101	Μανδριά	14.175	1.276	2.220	14.175	1.276	2.220	0	0	0	0	0	0
6106	Άγια Βαρβάρα	3.360	235	409	3.360	235	409	0	0	0	0	0	0

(Συν.-Cont'd)

ΠΙΝΑΚΑΣ 9(Συν.): ΠΟΣΟΤΗΤΑ ΚΑΙ ΑΞΙΑ ΠΩΛΗΣΕΩΝ ΣΙΤΗΡΩΝ ΣΕ ΓΕΩΓΡΟΚΤΗΝΟΤΡΟΦΟΥΣ ΚΑΤΑ ΕΙΔΟΣ, ΕΠΑΡΧΙΑ ΚΑΙ ΚΟΙΝΟΤΗΤΑ, 2006
 TABLE 9(Cont'd): QUANTITY AND SALES VALUE OF CEREALS TO FARMERS BY TYPE, DISTRICT AND COMMUNITY, 2006

Κωδ. Code	Επαρχία Δήμος/Κοινότητα Municipality/Community ¹	ΣΥΝΟΛΟ TOTAL				Κριθάρι Barley		Σιτάρι Σκληρό Durum Wheat		Σιφονάρι Oats			
		Ποσότητα Quantity (kilos)	Αξία Value		Ποσότητα Quantity (kilos)	Αξία Value		Ποσότητα Quantity (kilos)	Αξία Value		Ποσότητα Quantity (kilos)	Αξία Value	
			(£)	(€) ²		(£)	(€) ²		(£)	(€) ²		(£)	(€) ²
6112	Επισκοπή	3.300	450	783	0	0	3.000	300	522	300	150	261	
6120	Τσάδα	6.000	924	1.608	0	0	6.000	924	1.608	0	0	0	
6122	Στρουμίτι	19.950	1.596	2.777	19.950	1.596	0	0	0	0	0	0	
6123	Πολέμι	50.610	3.543	6.164	50.610	3.543	0	0	0	0	0	0	
6133	Δήμος Πέγαιας-&Αγ.Γεώργ.Πέγαιας	9.503	689	1.199	9.503	689	0	0	0	0	0	0	
6308	Δρόμιου	52.500	3.675	6.395	52.500	3.675	0	0	0	0	0	0	
6310	Σίμου	4.500	1.175	2.045	0	0	0	0	0	4.500	1.175	2.045	
6321	Περστερώνια	7.788	662	1.152	3.938	315	3.850	347	604	0	0	0	
6331	Γιόλου	5.000	1.250	2.175	0	0	0	0	0	5.000	1.250	2.175	
6335	Τέρα	105.000	6.300	10.962	105.000	6.300	0	0	0	0	0	0	
6343	Δήμος Πόλις	37.800	2.846	4.951	37.800	2.846	0	0	0	0	0	0	
6352	Ίνεια	1.000	230	400	0	0	200	30	52	800	200	348	
6353	Δρούσεια (Περλ. Πιττόκοπος)	39.500	3.805	6.621	31.500	2.205	0	0	0	8.000	1.600	2.784	
6362	Μακούντα	7.875	630	1.096	7.875	630	0	0	0	0	0	0	
6363	Αργάκα	141.750	9.923	17.265	141.750	9.923	0	0	0	0	0	0	
6365	Αγία Μαρίνα (Χρυσοχούς)	2.100	210	365	2.100	210	0	0	0	0	0	0	

1. Οι ονομασίες των Δήμων και Κοινοτήτων στην Αγγλική παρουσιάζονται στο Παράρτημα 1 μαζί με τον αντίστοιχο κώδικα.
 1. The names of Municipalities and Communities in English may be found in Appendix 1 together with their corresponding code.
 2. Με βάση τη μέση συναλλαγματική ισοτιμία του 2006.
 2. Based on the average exchange rate of 2006.

ΠΙΝΑΚΑΣ 10: ΠΟΣΟΤΗΤΑ ΚΑΙ ΑΞΙΑ ΠΩΛΗΣΕΩΝ ΣΙΤΗΡΩΝ ΣΕ Σ.Π.Ε. ΚΑΤΑ ΕΙΔΟΣ, ΕΠΑΡΧΙΑ ΚΑΙ ΚΟΙΝΟΤΗΤΑ, 2006
TABLE 10: QUANTITY AND SALES VALUE OF CEREALS TO COOPERATIVES BY TYPE, DISTRICT AND COMMUNITY, 2006

Κοδ. Code	Επαρχία Δήμος/Κοινότητα Municipality/Community ¹	ΣΥΝΟΛΟ TOTAL				Κριθάρι Barley		Σιτάρι Σικελινό Durum Wheat		Σιφονάρι Oats			
		Ποσότητα (κιλά) Quantity (kilos)	Αξία Value		Ποσότητα (κιλά) Quantity (kilos)	Αξία Value		Ποσότητα (κιλά) Quantity (kilos)	Αξία Value		Ποσότητα (κιλά) Quantity (kilos)	Αξία Value	
			(£)	(€) ²		(£)	(€) ²		(£)	(€) ²		(£)	(€) ²
ΣΥΝΟΛΟ - TOTAL		36.730.140	2.757.618	4.798.255	33.507.373	2.425.557	4.220.469	3.094.351	302.748	526.782	128.416	29.313	51.005
1	ΛΕΥΚΩΣΙΑ - NICOSIA	23.806.217	1.694.944	2.949.202	23.325.127	1.651.140	2.872.983	476.590	42.804	74.479	4.500	1.000	1.740
3	ΑΜΜΟΧΩΣΤΟΣ - FAMAGUSTA	2.564.461	185.828	323.341	2.551.961	184.378	320.818	12.500	1.450	2.523	0	0	0
4	ΛΑΡΝΑΚΑ - LARNACA	8.439.702	685.326	1.192.467	7.039.309	543.644	945.940	1.392.327	139.892	243.412	8.066	1.790	3.115
5	ΛΕΜΕΣΟΣ - LIMASSOL	452.068	35.198	61.245	346.536	24.885	43.300	96.182	9.505	16.539	9.350	808	1.406
6	ΠΑΦΟΣ - PAPHOS	1.467.692	156.322	272.001	244.440	21.510	37.428	1.116.752	109.097	189.829	106.500	25.715	44.744
1	ΛΕΥΚΩΣΙΑ - NICOSIA	23.806.217	1.694.944	2.949.202	23.325.127	1.651.140	2.872.983	476.590	42.804	74.479	4.500	1.000	1.740
1000	Δήμος Λευκωσίας	119.147	8.560	14.894	119.147	8.560	14.894	0	0	0	0	0	0
1010	Δήμος Αγίου Δομετίου	19.803	1.507	2.622	15.603	1.107	1.926	4.200	400	696	0	0	0
1011	Δήμος Έγκομης	290.105	22.602	39.328	290.105	22.602	39.328	0	0	0	0	0	0
1012	Δήμος Στροβόλου	345.482	25.219	43.882	340.982	24.219	42.142	0	0	0	4.500	1.000	1.740
1013	Δήμος Αγλαντζιάς (Αγλαργιά)	292.268	19.553	34.022	292.268	19.553	34.022	0	0	0	0	0	0
1021	Δήμος Λακατάμειας	586.789	42.193	73.416	586.789	42.193	73.416	0	0	0	0	0	0
1023	Δήμος Λατσιών (Λακκιά)	300.510	21.403	37.242	300.510	21.403	37.242	0	0	0	0	0	0
1024	Γέρι	787.490	61.961	107.811	787.490	61.961	107.811	0	0	0	0	0	0
1101	Μαθιάτης	97.125	6.846	11.912	97.125	6.846	11.912	0	0	0	0	0	0
1102	Αλάμπρα	138.810	10.093	17.561	138.810	10.093	17.561	0	0	0	0	0	0
1103	Αγία Βαρθάρα	1.361.850	74.870	130.274	1.361.850	74.870	130.274	0	0	0	0	0	0
1104	Κοτσιάτης	252.525	18.057	31.419	252.525	18.057	31.419	0	0	0	0	0	0
1105	Νήσου	46.725	3.341	5.814	46.725	3.341	5.814	0	0	0	0	0	0
1106	Πέρα Χοριό	168.252	12.057	20.979	168.252	12.057	20.979	0	0	0	0	0	0
1107	Δήμος Ιδαίου	68.817	5.093	8.861	68.817	5.093	8.861	0	0	0	0	0	0
1108	Λύμπα	244.241	18.166	31.609	244.241	18.166	31.609	0	0	0	0	0	0
1120	Ποταμά	289.800	21.546	37.490	289.800	21.546	37.490	0	0	0	0	0	0
1207	Καλό Χοριό (Ορεινός)	23.910	1.728	3.006	21.210	1.485	2.583	2.700	243	423	0	0	0
1208	Μαλουंना	21.000	1.470	2.558	21.000	1.470	2.558	0	0	0	0	0	0
1209	Κλήρου	459.900	32.193	56.016	459.900	32.193	56.016	0	0	0	0	0	0
1210	Αρεδιού	44.415	3.120	5.428	44.415	3.120	5.428	0	0	0	0	0	0
1211	'Άγιος Ιωάννης (Μαλουंनाς)	434.805	31.486	54.786	434.805	31.486	54.786	0	0	0	0	0	0
1213	Μιτσερό (Περ. Μονή Αγ. Παντελ.)	8.400	588	1.023	8.400	588	1.023	0	0	0	0	0	0

(Συν.-Cont'd)

ΠΙΝΑΚΑΣ 10(Συν.): ΠΟΣΟΤΗΤΑ ΚΑΙ ΑΞΙΑ ΠΩΛΗΣΕΩΝ ΣΙΤΗΡΩΝ ΣΕ Σ.Π.Ε. ΚΑΤΑ ΕΙΔΟΣ, ΕΠΑΡΧΙΑ ΚΑΙ ΚΟΙΝΟΤΗΤΑ, 2006
 TABLE 10(Cont'd): QUANTITY AND SALES VALUE OF CEREALS TO COOPERATIVES BY TYPE, DISTRICT AND COMMUNITY, 2006

Κωδ. Code	Επαρχία Δήμος/Κοινότητα Municipality/Community ¹	ΣΥΝΟΛΟ TOTAL				Κριθάρι Barley		Σιτάρι Σκληρό Durum Wheat		Σιφονάρι Oats				
		Ποσότητα (κιλά) Quantity (kilos)	Αξία Value		Ποσότητα (κιλά) Quantity (kilos)	Αξία Value		Ποσότητα (κιλά) Quantity (kilos)	Αξία Value		Ποσότητα (κιλά) Quantity (kilos)	Αξία Value		
			(£)	(€) ²		(£)	(€) ²		(£)	(€) ²		(£)	(€) ²	
1222	Αναλόγγας (Περ. Μονή Αρχ.Μιχ.)	681.000	48.270	83.990	651.000	45.570	79.292	30.000	2.700	4.698	0	0	0	0
1223	Καμπιά	152.985	10.759	18.721	152.985	10.759	18.721	0	0	0	0	0	0	0
1224	Μαργί	33.600	2.394	4.166	33.600	2.394	4.166	0	0	0	0	0	0	0
1225	Τσέρι	120.750	8.643	15.038	120.750	8.643	15.038	0	0	0	0	0	0	0
1226	Πολιτικό-Μονή Αγ.Ηρακλ.&Φιλάνι	474.075	33.185	57.742	474.075	33.185	57.742	0	0	0	0	0	0	0
1227	Πέρα	405.505	40.575	70.600	355.005	36.030	62.692	50.500	4.545	7.908	0	0	0	0
1228	Επισκοπεϊό	569.100	39.862	69.360	569.100	39.862	69.360	0	0	0	0	0	0	0
1229	Ψιμόλοφου	350.070	24.515	42.657	350.070	24.515	42.657	0	0	0	0	0	0	0
1230	Εργάτες	250.583	17.541	30.522	250.583	17.541	30.522	0	0	0	0	0	0	0
1231	Ανάγια	26.250	1.254	2.181	26.250	1.254	2.181	0	0	0	0	0	0	0
1232	Πάνω Δευτερά	126.210	8.892	15.473	126.210	8.892	15.473	0	0	0	0	0	0	0
1233	Κάτω Δευτερά	45.150	11.760	20.462	45.150	11.760	20.462	0	0	0	0	0	0	0
1240	Άγιοι Τριμιθιάς	1.778.396	124.497	216.626	1.778.396	124.497	216.626	0	0	0	0	0	0	0
1241	Παλατιομέτοχο	2.953.818	197.443	343.551	2.953.818	197.443	343.551	0	0	0	0	0	0	0
1242	Δένεα	183.750	12.863	22.381	183.750	12.863	22.381	0	0	0	0	0	0	0
1243	Κοκκινοτριμιθιά	660.670	47.523	82.690	646.170	46.203	80.393	14.500	1.320	2.297	0	0	0	0
1244	Μάμμαρη	1.105.965	77.582	134.993	1.105.965	77.582	134.993	0	0	0	0	0	0	0
1322	Νικητάρι (Περίλ. Ασίνου)	8.085	581	1.010	8.085	581	1.010	0	0	0	0	0	0	0
1323	Βυζακιά	103.740	6.998	12.177	103.740	6.998	12.177	0	0	0	0	0	0	0
1324	Άγια Μαρίνα (Ευλιάτου)	100.255	7.343	12.777	87.255	6.118	10.646	13.000	1.225	2.132	0	0	0	0
1326	Κάτω Μονή	5.250	384	669	5.250	384	669	0	0	0	0	0	0	0
1327	Ορούνα	352.025	27.218	47.359	226.265	15.920	27.701	125.760	11.298	19.659	0	0	0	0
1329	Κάτω Κουτραφάς (Περίλ. Μάνδρες)	7.350	525	914	7.350	525	914	0	0	0	0	0	0	0
1330	Ποτάμι	361.200	25.337	44.086	361.200	25.337	44.086	0	0	0	0	0	0	0
1360	Ακάκι	1.608.467	115.760	201.422	1.563.667	111.674	194.312	44.800	4.086	7.110	0	0	0	0
1361	Περιστερώνα	570.397	42.550	74.037	451.547	32.485	56.524	118.850	10.065	17.513	0	0	0	0
1362	Αστρομερίτης	1.432.323	101.814	177.156	1.425.323	101.219	176.121	7.000	595	1.035	0	0	0	0
1368	Μένικο	1.792.490	126.044	219.317	1.768.190	123.837	215.476	24.300	2.207	3.840	0	0	0	0
1404	Κακοπετριά -Πατατάνα,Αγ.Νικ.Στ.	17.850	125	217	17.850	125	217	0	0	0	0	0	0	0
1405	Άγιος Θεόδωρος (Σολέας)	5.996	420	731	5.996	420	731	0	0	0	0	0	0	0

(Συν.-Cont'd)

ΠΙΝΑΚΑΣ 10(Συν.): ΠΟΣΟΤΗΤΑ ΚΑΙ ΑΞΙΑ ΠΩΛΗΣΕΩΝ ΣΙΤΗΡΩΝ ΣΕ Σ.Π.Ε. ΚΑΤΑ ΕΙΔΟΣ, ΕΠΑΡΧΙΑ ΚΑΙ ΚΟΙΝΟΤΗΤΑ, 2006
 TABLE 10(Cont'd): QUANTITY AND SALES VALUE OF CEREALS TO COOPERATIVES BY TYPE, DISTRICT AND COMMUNITY, 2006

Κωδ. Code	Επαρχία Δήμος/Κοινότητα Municipality/Community ¹	ΣΥΝΟΛΟ TOTAL				Κριθάρι Barley		Σιτάρι Σκληρό Durum Wheat		Σιφονάρι Oats	
		Ποσότητα (κιλά) Quantity (kilos)	Αξία Value		Ποσότητα (κιλά) Quantity (kilos)	Αξία Value		Ποσότητα (κιλά) Quantity (kilos)	Αξία Value		
			(£)	(€) ²		(£)	(€) ²		(£)	(€) ²	
1406	Γαλάτα	182.753	14.994	26.090	182.753	14.994	26.090	0	0	0	0
1407	Σινάορος	147.000	10.067	17.517	147.000	10.067	17.517	0	0	0	0
1408	Καλιάνια	2.940	263	457	2.940	263	457	0	0	0	0
1409	Τεμβριά	201.600	15.750	27.405	201.600	15.750	27.405	0	0	0	0
1411	Ευρύχου	20.475	1.441	2.507	20.475	1.441	2.507	0	0	0	0
1412	Φλάσου	565.980	46.120	80.249	525.000	42.000	73.080	40.980	4.120	7.169	0
3	ΑΜΜΟΧΩΣΤΟΣ - FAMAGUSTA	2.564.461	185.828	323.341	2.551.961	184.378	320.818	12.500	1.450	2.523	0
3100	Δήμος Αγίας Νάπας - & Αγία Θέκλα	70.581	4.994	8.689	70.581	4.994	8.689	0	0	0	0
3101	Δήμος Παραλμνίου	490.733	36.177	62.947	478.233	34.727	60.424	12.500	1.450	2.523	0
3102	Δήμος Δερύνειας-Στροβιλ.&Α.Νικ.	630.739	46.785	81.406	630.739	46.785	81.406	0	0	0	0
3103	Σωτήρα	289.590	20.278	35.283	289.590	20.278	35.283	0	0	0	0
3104	Λιοπέτρι	50.159	3.511	6.109	50.159	3.511	6.109	0	0	0	0
3105	Φρέναρος	357.920	25.444	44.272	357.920	25.444	44.272	0	0	0	0
3110	Αυγόρου (& Μονή Αγιος Κενδέας)	494.339	35.063	61.009	494.339	35.063	61.009	0	0	0	0
3114	Αχερίτου-Αγ. Γεώργιος&Βρυσούλες	180.401	13.578	23.625	180.401	13.578	23.625	0	0	0	0
4	ΛΑΡΝΑΚΑ - LARNACA	8.439.702	685.326	1.192.467	7.039.309	543.644	945.940	1.392.327	139.892	243.412	8.066
4000	Δήμος Λάρνακας	1.031.301	82.397	143.371	936.301	72.871	126.796	95.000	9.526	16.575	0
4010	Δήμος Αραδίππου	644.940	50.507	87.883	637.140	48.537	84.455	7.800	1.970	3.428	0
4011	Λιβόδια	238.140	18.353	31.934	215.565	16.271	28.311	22.575	2.082	3.623	0
4012	Δρομολαξιά	373.640	30.178	52.509	327.080	25.738	44.783	46.560	4.440	7.726	0
4013	Μενεού	219.000	17.190	29.911	189.000	14.490	25.213	30.000	2.700	4.698	0
4101	Τρούλοι	2.200	198	345	0	0	0	2.200	198	345	0
4102	Βορέκληνη(Ορόκληνη)	164.325	10.956	19.063	164.325	10.956	19.063	0	0	0	0
4103	Αβδελερό	52.500	3.885	6.760	52.500	3.885	6.760	0	0	0	0
4105	Ευλοτύμβου (Περίλ.Δακέλεια)	168.000	12.936	22.509	168.000	12.936	22.509	0	0	0	0
4106	Ορμίδεια	29.172	2.397	4.171	18.900	1.370	2.384	10.272	1.027	1.787	0
4107	Ευλοφάγου	44.408	3.209	5.583	40.408	2.829	4.922	4.000	380	661	0
4110	Κίτρι	78.034	6.198	10.784	72.894	5.731	9.972	5.140	467	813	0
4111	Περβόλια	6.019	508	884	1.575	108	188	4.444	400	696	0
4112	Τερσεφάνου	26.250	1.916	3.334	26.250	1.916	3.334	0	0	0	0

(Συν.-Cont'd)

ΠΙΝΑΚΑΣ 10(Συν.): ΠΟΣΟΤΗΤΑ ΚΑΙ ΑΞΙΑ ΠΩΛΗΣΕΩΝ ΣΙΤΗΡΩΝ ΣΕ Σ.Π.Ε. ΚΑΤΑ ΕΙΔΟΣ, ΕΠΑΡΧΙΑ ΚΑΙ ΚΟΙΝΟΤΗΤΑ, 2006
TABLE 10(Cont'd): QUANTITY AND SALES VALUE OF CEREALS TO COOPERATIVES BY TYPE, DISTRICT AND COMMUNITY, 2006

Κοδ. Code	Επαρχία Δήμος/Κοινότητα Municipality/Community ¹	ΣΥΝΟΛΟ TOTAL				Κριθάρι Barley		Σιτάρι Σκληρό Durum Wheat		Σιροφόρι Oats			
		Ποσότητα (κίλα) Quantity (kilos)	Αξία Value		Ποσότητα (κίλα) Quantity (kilos)	Αξία Value		Ποσότητα (κίλα) Quantity (kilos)	Αξία Value		Ποσότητα (κίλα) Quantity (kilos)	Αξία Value	
			(€)	(€) ²		(€)	(€) ²		(€)	(€) ²		(€)	(€) ²
4120	Μαϊωτός	173.274	16.106	28.025	47.079	3.429	5.967	125.129	12.567	21.867	1.066	110	191
4121	Αλαμινός	48.610	4.256	7.405	8.610	646	1.124	40.000	3.610	6.281	0	0	0
4122	Αναφοτιάδα	159.517	15.721	27.355	65.940	5.191	9.033	93.577	10.530	18.322	0	0	0
4124	Κιβισιάι	69.300	5.979	10.403	37.800	2.835	4.933	31.500	3.144	5.471	0	0	0
4125	Αλεθρικό	36.525	2.792	4.857	35.175	2.638	4.589	1.350	154	268	0	0	0
4126	Κλαυδιά	48.175	4.005	6.969	43.575	3.486	6.066	4.600	519	903	0	0	0
4127	Αγγλισίδες	508.850	42.895	74.638	322.350	24.510	42.648	186.500	18.385	31.990	0	0	0
4128	Μενόγεια	21.500	1.778	3.093	10.500	788	1.370	11.000	990	1.723	0	0	0
4202	Δήμος Αθιένου	2.904.512	233.002	405.424	2.794.512	220.799	384.191	110.000	12.203	21.233	0	0	0
4210	Καλό Χοριό	773.425	65.179	113.411	428.925	31.094	54.103	344.500	34.085	59.308	0	0	0
4211	Αγία Άννα	40.950	2.989	5.201	40.950	2.989	5.201	0	0	0	0	0	0
4213	Ψευδάς	100.800	7.241	12.599	100.800	7.241	12.599	0	0	0	0	0	0
4300	Ζύγι	12.210	1.138	1.981	2.100	153	267	10.110	985	1.714	0	0	0
4301	Μαρί (Περλ. Βασίλειό)	22.220	2.133	3.711	3.150	268	466	19.070	1.865	3.245	0	0	0
4302	Καλαβασός	76.600	6.189	10.769	44.100	3.136	5.457	32.500	3.053	5.312	0	0	0
4303	Τόγγη	58.525	4.518	7.862	42.525	3.030	5.273	16.000	1.488	2.589	0	0	0
4304	Χοιροκοιλία	19.425	1.419	2.468	19.425	1.419	2.468	0	0	0	0	0	0
4306	Μαρώني	140.380	11.543	20.085	79.380	5.718	9.950	61.000	5.825	10.136	0	0	0
4307	Άγιος Θεόδωρος	23.000	2.270	3.950	0	0	0	23.000	2.270	3.950	0	0	0
4309	Κοφίνου	105.975	11.509	20.026	62.475	6.636	11.547	36.500	3.193	5.556	7.000	1.680	2.923
4312	Κάτω Δρυς	18.000	1.836	3.195	0	0	0	18.000	1.836	3.195	0	0	0
5	ΛΕΜΕΣΟΣ - LIMASSOL	452.068	35.198	61.245	346.536	24.885	43.300	96.182	9.505	16.539	9.350	808	1.406
5000	Δήμος Λεμεσού	23.837	2.290	3.984	8.415	663	1.153	15.422	1.627	2.831	0	0	0
5100	Παλάδεια	62.000	6.200	10.788	0	0	0	62.000	6.200	10.788	0	0	0
5109	Λιμνάτης	3.000	300	522	0	0	0	3.000	300	522	0	0	0
5125	Παρεκκλησιά	52.500	3.675	6.395	52.500	3.675	6.395	0	0	0	0	0	0
5129	Πύργος	29.285	2.194	3.818	27.825	2.063	3.590	1.460	131	228	0	0	0
5211	Ερήμη	2.100	147	256	2.100	147	256	0	0	0	0	0	0
5212	Επισκοπή	26.475	2.333	4.059	20.475	1.733	3.015	6.000	600	1.044	0	0	0
5220	Πρασατί (Αυδήμιου)	2.888	203	353	2.888	203	353	0	0	0	0	0	0

(Συν.-Cont'd)

ΠΙΝΑΚΑΣ 10(Συν.): ΠΟΣΟΤΗΤΑ ΚΑΙ ΑΞΙΑ ΠΩΛΗΣΕΩΝ ΣΙΤΗΡΩΝ ΣΕ Σ.Π.Ε. ΚΑΤΑ ΕΙΔΟΣ, ΕΠΑΡΧΙΑ ΚΑΙ ΚΟΙΝΟΤΗΤΑ, 2006
TABLE 10(Cont'd): QUANTITY AND SALES VALUE OF CEREALS TO COOPERATIVES BY TYPE, DISTRICT AND COMMUNITY, 2006

Κωδ. Code	Επαρχία Δήμος/Κοινότητα Municipality/Community ¹	ΣΥΝΟΛΟ TOTAL				Κριθάρι Barley		Σιτάρι Σκληρό Durum Wheat		Σιφονάρι Oats			
		Ποσότητα (κιλώ) Quantity (kilos)	Αξία Value		Ποσότητα (κιλώ) Quantity (kilos)	Αξία Value		Ποσότητα (κιλώ) Quantity (kilos)	Αξία Value		Ποσότητα (κιλώ) Quantity (kilos)	Αξία Value	
			(£)	(€) ²		(£)	(€) ²		(£)	(€) ²		(£)	(€) ²
5221	Παραμάλι	6.150	521	906	3.150	221	384	0	0	3.000	300	522	
5222	Αυδήμιον	238.684	16.905	29.414	226.034	15.930	27.717	6.300	467	6.350	508	884	
5308	Πάχνα	2.000	180	313	0	0	0	2.000	180	0	0	0	
5369	Κυπεροβόνα	3.150	252	438	3.150	252	438	0	0	0	0	0	
6	ΠΑΦΟΣ - ΡΑΡΗΟΣ	1.467.692	156.322	272.001	244.440	21.510	37.428	1.116.752	109.097	106.500	25.715	44.744	
6000	Δήμος Πάφου	11.400	1.008	1.754	8.400	756	1.315	3.000	252	0	0	0	
6010	Δήμος Γεροσκήπτου	7.200	564	981	4.200	294	512	3.000	270	0	0	0	
6100	Κούκλια	7.700	609	1.060	4.200	294	512	3.500	315	0	0	0	
6104	Τίμη	10.750	894	1.556	5.250	399	694	5.500	495	0	0	0	
6112	Επισκοπή	2.000	200	348	0	0	0	2.000	200	0	0	0	
6114	Χολέτρια	5.250	368	639	5.250	368	639	0	0	0	0	0	
6115	Αζόλου	20.000	2.200	3.828	0	0	0	20.000	2.200	0	0	0	
6122	Στρουμί	40.000	4.000	6.960	0	0	0	40.000	4.000	0	0	0	
6123	Πολέμι	51.840	5.129	8.924	840	59	102	51.000	5.070	0	0	0	
6124	Καλλίπεια (Περλ., Μορόνερο)	6.500	650	1.131	0	0	0	6.500	650	0	0	0	
6125	Λετύμβου	1.200	180	313	0	0	0	1.200	180	0	0	0	
6129	Χούλου	10.500	1.050	1.827	0	0	0	10.500	1.050	0	0	0	
6204	Μαμόνια	530	80	139	0	0	0	530	80	0	0	0	
6210	Κελοκέδαρα	1.800	180	313	0	0	0	1.800	180	0	0	0	
6220	Αμαργέτη	61.500	6.375	11.093	0	0	0	60.000	6.000	1.500	375	653	
6230	Πάνω Παναγιά-&Μονή Χρυσορ.&Αγιά	4.000	400	696	0	0	0	4.000	400	0	0	0	
6302	Κανναβιού (Περλ., Μελαμιού)	91.200	9.120	15.869	0	0	0	91.200	9.120	0	0	0	
6306	Φύτη	94.750	9.003	15.664	15.750	1.103	1.918	79.000	7.900	0	0	0	
6307	Λάσα	6.800	680	1.183	0	0	0	6.800	680	0	0	0	
6308	Δρόμιου	38.500	3.850	6.699	0	0	0	38.500	3.850	0	0	0	
6310	Σίμου	200.500	16.900	29.406	105.000	7.350	12.789	95.500	9.550	0	0	0	
6318	Μελάδεια	2.500	225	392	0	0	0	2.500	225	0	0	0	
6320	Λυσός-&Αγ.Μερκούρ.&Σταυρός Ψώκ.	45.000	4.500	7.830	0	0	0	45.000	4.500	0	0	0	
6330	Θελέτρα	41.500	4.150	7.221	0	0	0	41.500	4.150	0	0	0	
6331	Γιόλου	40.000	4.000	6.960	0	0	0	40.000	4.000	0	0	0	

(Συν.-Cont'd)

ΠΙΝΑΚΑΣ 10(Συν.): ΠΟΣΟΤΗΤΑ ΚΑΙ ΑΞΙΑ ΠΩΛΗΣΕΩΝ ΣΙΤΗΡΩΝ ΣΕ Σ.Π.Ε. ΚΑΤΑ ΕΙΔΟΣ, ΕΠΑΡΧΙΑ ΚΑΙ ΚΟΙΝΟΤΗΤΑ, 2006
TABLE 10(Cont'd): QUANTITY AND SALES VALUE OF CEREALS BY TYPE, DISTRICT AND COMMUNITY, 2006

Κοδ. Code	Επαρχία Δήμος/Κοινότητα Municipality/Community ¹	ΣΥΝΟΛΟ TOTAL				Κριθάρι Barley		Σιτάρι Σκληρό Durum Wheat		Σιφονάρι Oats			
		Ποσότητα (κιλά) Quantity (kilos)	Αξία Value		Ποσότητα (κιλά) Quantity (kilos)	Αξία Value		Ποσότητα (κιλά) Quantity (kilos)	Αξία Value		Ποσότητα (κιλά) Quantity (kilos)	Αξία Value	
			(£)	(€) ²		(£)	(€) ²		(£)	(€) ²		(£)	(€) ²
6334	Κάτω Ακουδάμεια	2.800	280	487	0	0	2.800	280	487	0	0	0	0
6335	Τέρα	30.000	2.700	4.698	0	0	30.000	2.700	4.698	0	0	0	0
6338	Χόλη	19.200	1.920	3.341	0	0	19.200	1.920	3.341	0	0	0	0
6340	Καραμουλλήδες	44.900	3.563	6.200	29.400	2.058	15.500	1.505	2.619	0	0	0	0
6341	Χρυσοχώ	2.000	200	348	0	0	2.000	200	348	0	0	0	0
6343	Δήμος Πόλης	87.872	8.101	14.095	13.650	956	74.222	7.145	12.432	0	0	0	0
6345	Γουδί	29.000	2.900	5.046	0	0	29.000	2.900	5.046	0	0	0	0
6352	Ίνεια	150.500	32.375	56.333	52.500	7.875	0	0	0	98.000	24.500	42.630	0
6353	Δρούσσεια (Περλ. Πιρτόκοπος)	79.000	7.320	12.737	0	0	72.000	6.480	11.275	7.000	840	1.462	0
6363	Αργάκα	99.000	9.835	17.113	0	0	99.000	9.835	17.113	0	0	0	0
6365	Αγία Μαρίνα (Χρυσοχώ)	45.000	4.050	7.047	0	0	45.000	4.050	7.047	0	0	0	0
6367	Ποιμός (Περλ. Παλιόμπελα)	15.000	1.350	2.349	0	0	15.000	1.350	2.349	0	0	0	0
6368	Στενή	60.500	5.415	9.422	0	0	60.500	5.415	9.422	0	0	0	0

1. Οι ονομασίες των Δήμων και Κοινοτήτων στην Αγγλική παρουσιάζονται στο Παράρτημα 1 μαζί με τον αντίστοιχο κώδικα.
1. The names of Municipalities and Communities in English may be found in Appendix 1 together with their corresponding code.
2. Με βάση τη μέση συναλλαγματική ισοτιμία του 2006.
2. Based on the average exchange rate of 2006.

ΠΙΝΑΚΑΣ 11: ΠΟΣΟΤΗΤΑ ΚΑΙ ΑΞΙΑ ΠΩΛΗΣΕΩΝ ΣΙΤΗΡΩΝ ΣΕ ΑΛΛΟΥΣ ΚΑΤΑ ΕΙΔΟΣ, ΕΠΑΡΧΙΑ ΚΑΙ ΚΟΙΝΟΤΗΤΑ, 2006
TABLE 11: QUANTITY AND SALES VALUE OF CEREALS TO OTHERS BY TYPE, DISTRICT AND COMMUNITY, 2006

Κοδ. Code	Επαρχία Δήμος/Κοινότητα District Municipality/Community ¹	ΣΥΝΟΛΟ TOTAL				Κριθάρι Barley		Σιτάρι Σκληρό Durum Wheat		Σιφονόρι Oats			
		Ποσότητα (κιλά) Quantity (kilos)	Αξία Value		Ποσότητα (κιλά) Quantity (kilos)	Αξία Value		Ποσότητα (κιλά) Quantity (kilos)	Αξία Value		Ποσότητα (κιλά) Quantity (kilos)	Αξία Value	
			(£)	(€) ²		(£)	(€) ²		(£)	(€) ²		(£)	(€) ²
1	ΣΥΝΟΛΟ - TOTAL	13.163.582	1.157.637	2.014.289	8.955.638	656.947	1.143.088	3.768.724	399.146	694.514	439.220	101.544	176.687
1	ΛΕΥΚΩΣΙΑ - NICOSIA	3.745.148	288.074	501.249	3.578.358	256.602	446.488	166.790	31.472	54.761	0	0	0
3	ΑΜΜΟΧΩΣΤΟΣ - FAMAGUSTA	870.344	65.461	113.902	786.284	56.955	99.102	84.060	8.506	14.800	0	0	0
4	ΛΑΡΝΑΚΑ - LARNACA	4.021.298	318.687	554.515	3.206.684	237.273	412.854	797.514	80.789	140.573	17.100	625	1.088
5	ΛΕΜΕΣΟΣ - LIMASSOL	193.100	15.923	27.706	163.800	12.878	22.408	29.300	3.045	5.298	0	0	0
6	ΠΑΦΟΣ - PAPHOS	4.333.692	469.492	816.916	1.220.512	93.239	162.236	2.691.060	275.334	479.081	422.120	100.919	175.599
1	ΛΕΥΚΩΣΙΑ - NICOSIA	3.745.148	288.074	501.249	3.578.358	256.602	446.488	166.790	31.472	54.761	0	0	0
1000	Δήμος Λευκωσίας	126.430	10.949	19.052	69.300	5.426	9.442	57.130	5.523	9.610	0	0	0
1012	Δήμος Στροβόλου	137.563	12.251	21.317	130.463	11.551	20.099	7.100	700	1.218	0	0	0
1013	Δήμος Αγλαντζιάς (Αγλαργιά)	22.649	1.580	2.750	22.649	1.580	2.750	0	0	0	0	0	0
1024	Γέρι	283.962	22.004	38.287	283.962	22.004	38.287	0	0	0	0	0	0
1100	Σιά	118.860	8.393	14.603	118.860	8.393	14.603	0	0	0	0	0	0
1102	Αλάμπρα	109.200	7.972	13.871	109.200	7.972	13.871	0	0	0	0	0	0
1107	Δήμος Ιδαλίου	4.130	425	740	0	0	0	4.130	425	740	0	0	0
1108	Λύμπα	893.025	66.084	114.986	893.025	66.084	114.986	0	0	0	0	0	0
1109	Λυθροδόνας & Μονή Προφήτη Ηλία	118.262	8.633	15.022	118.262	8.633	15.022	0	0	0	0	0	0
1120	Ποταμιά	3.500	350	609	0	0	0	3.500	350	609	0	0	0
1208	Μαλούντα	103.300	14.535	25.291	94.500	6.615	11.510	8.800	7.920	13.781	0	0	0
1209	Κλήρου	26.250	1.838	3.197	26.250	1.838	3.197	0	0	0	0	0	0
1211	Άγιος Ιωάννης (Μαλούντας)	93.625	7.518	13.081	90.825	7.266	12.643	2.800	252	438	0	0	0
1212	Αγροκτηλιά	42.000	2.940	5.116	42.000	2.940	5.116	0	0	0	0	0	0
1213	Μιτσερό (Περ. Μονή Αγ. Παντελ.)	200	40	70	0	0	0	200	40	70	0	0	0
1222	Αναλιόνας (Περ. Μονή Αρχ.Μιτχ.)	556.500	43.733	76.095	556.500	43.733	76.095	0	0	0	0	0	0
1225	Τσέρι	34.650	2.426	4.220	34.650	2.426	4.220	0	0	0	0	0	0
1230	Εργάτες	2.850	197	342	2.100	137	238	750	60	104	0	0	0
1232	Πάνω Δευτερά	325.500	10.878	18.928	325.500	10.878	18.928	0	0	0	0	0	0
1233	Κάτω Δευτερά	8.925	625	1.087	8.925	625	1.087	0	0	0	0	0	0
1243	Κοκκινοτριμιθιά	5.145	319	555	5.145	319	555	0	0	0	0	0	0
1322	Νικητάρι (Περλ. Αστίνου)	14.700	1.176	2.046	14.700	1.176	2.046	0	0	0	0	0	0
1323	Βυζακιά	63.931	5.164	8.985	63.231	5.059	8.802	700	105	183	0	0	0

(Συν.-Cont'd)

ΠΙΝΑΚΑΣ 11(Συν.): ΠΟΣΟΤΗΤΑ ΚΑΙ ΑΞΙΑ ΠΩΛΗΣΕΩΝ ΣΙΤΗΡΩΝ ΣΕ ΆΛΛΟΥΣ ΚΑΤΑ ΕΙΔΟΣ, ΕΠΑΡΧΙΑ ΚΑΙ ΚΟΙΝΟΤΗΤΑ, 2006
TABLE 11(Cont'd): QUANTITY AND SALES VALUE OF CEREALS TO OTHERS BY TYPE, DISTRICT AND COMMUNITY, 2006

Κωδ. Code	Επαρχία Δήμος/Κοινότητα Municipality/Community ¹	ΣΥΝΟΛΟ TOTAL				Κριθάρι Barley		Σιτάρι Σκληρό Durum Wheat		Σιτρονάρι Oats	
		Ποσότητα (κιλά) Quantity (kilos)	Αξία Value		Ποσότητα (κιλά) Quantity (kilos)	Αξία Value		Ποσότητα (κιλά) Quantity (kilos)	Αξία Value		
			(£)	(€) ²		(£)	(€) ²		(£)	(€) ²	
1326	Κάτο Μονή	1.800	560	974	0	0	1.800	560	974	0	0
1327	Ορούντα	6.675	670	1.166	3.675	435	3.000	420	731	0	0
1360	Ακάντι	243.068	17.326	30.148	233.468	28.445	9.600	979	1.703	0	0
1361	Περιστεράνα	19.230	1.676	2.915	5.250	639	13.980	1.308	2.276	0	0
1368	Μένικο	177.240	13.771	23.961	177.240	23.961	0	0	0	0	0
1400	Σπήλια	300	60	104	0	0	300	60	104	0	0
1404	Κακοπεριά -Πλατάνια,Αγ.Νικ.Στ.	55.250	4.500	7.830	47.250	6.577	8.000	720	1.253	0	0
1406	Γαλάτα	7.350	735	1.279	7.350	735	0	0	0	0	0
1407	Σινόροσ	26.430	2.012	3.500	25.830	3.343	600	90	157	0	0
1411	Ευρόχου	103.250	8.698	15.134	68.250	8.313	35.000	3.920	6.821	0	0
1412	Φλάσου	9.400	8.040	13.990	0	0	9.400	8.040	13.990	0	0
3	ΑΜΜΟΧΩΣΤΟΣ - FAMAGUSTA	870.344	65.461	113.902	786.284	99.102	84.060	8.506	14.800	0	0
3100	Δήμος Αγίας Νάσας - & Αγία Θείκλα	25.200	1.764	3.069	25.200	1.764	0	0	0	0	0
3101	Δήμος Παραλιμνίου	82.804	6.504	11.316	60.444	4.232	22.360	2.272	3.953	0	0
3102	Δήμος Δερύνετας-Στροβιλ.&Α.Νικ.	11.235	836	1.454	11.235	836	0	0	0	0	0
3103	Σοτήρα	29.033	2.059	3.583	29.033	2.059	0	0	0	0	0
3104	Λιοπέτρι	8.715	644	1.120	8.715	644	0	0	0	0	0
3105	Φρέναρος	137.739	9.869	17.172	137.739	9.869	0	0	0	0	0
3110	Αυγόρου (& Μονή Άγιος Κενδέας)	210.737	15.669	27.264	191.037	13.716	19.700	1.953	3.398	0	0
3111	Άχνα (Περίλ. Δασάκι)	103.704	7.940	13.815	88.704	6.440	15.000	1.500	2.610	0	0
3114	Αχερίτου-Αγ. Γεώργιος&Βρυσούλες	261.177	20.177	35.109	234.177	17.396	27.000	2.781	4.839	0	0
4	ΛΑΡΝΑΚΑ - LARNACA	4.021.298	318.687	554.515	3.206.684	237.273	797.514	80.789	140.573	17.100	1.088
4000	Δήμος Λάρνακας	275.497	24.005	41.768	127.615	9.109	147.882	14.896	25.919	0	0
4011	Λιβάδια	74.779	5.806	10.102	58.479	4.094	16.300	1.712	2.979	0	0
4012	Δρομολαξιά	279.162	20.740	36.088	240.162	16.704	39.000	4.036	7.023	0	0
4013	Μενεού	25.924	2.904	5.052	19.924	2.364	6.000	540	940	0	0
4100	Κελλάι	5.891	413	718	5.891	413	0	0	0	0	0
4101	Τρούλλοι	182.325	13.802	24.015	153.825	11.037	28.500	2.765	4.811	0	0
4102	Βορόκλινη(Ορόκλινη)	3.182	219	382	3.182	219	0	0	0	0	0
4103	Αβέλλερό	7.350	515	895	7.350	515	0	0	0	0	0
4104	Πύλα	256.220	18.267	31.784	237.720	17.064	18.500	1.203	2.093	0	0

(Συν.-Cont'd)

ΠΙΝΑΚΑΣ 11(Συν.): ΠΟΣΟΤΗΤΑ ΚΑΙ ΑΞΙΑ ΠΩΛΗΣΕΩΝ ΣΙΤΗΡΩΝ ΣΕ ΆΛΛΟΥΣ ΚΑΤΑ ΕΙΔΟΣ, ΕΠΑΡΧΙΑ ΚΑΙ ΚΟΙΝΟΤΗΤΑ, 2006
TABLE 11(Cont'd): QUANTITY AND SALES VALUE OF CEREALS TO OTHERS BY TYPE, DISTRICT AND COMMUNITY, 2006

Κωδ. Code	Επαρχία Δήμος/Κοινότητα District Municipality/Community ¹	ΣΥΝΟΛΟ TOTAL				Κριθάρι Barley		Σιτάρι Σκληρό Durum Wheat		Σιφονόρι Oats			
		Ποσότητα (κιλά) Quantity (kilos)	Αξία Value		Ποσότητα (κιλά) Quantity (kilos)	Αξία Value		Ποσότητα (κιλά) Quantity (kilos)	Αξία Value		Ποσότητα (κιλά) Quantity (kilos)	Αξία Value	
			(£)	(€) ²		(£)	(€) ²		(£)	(€) ²		(£)	(€) ²
4105	Ευλοτύμβου (Περίλ. Δακέλεια)	510.500	37.199	64.727	504.000	36.549	63.596	6.500	650	1.131	0	0	
4106	Ορμίδεια	66.051	7.222	12.566	51.051	5.735	9.979	15.000	1.487	2.587	0	0	
4107	Ευλοφάγου	136.207	9.849	17.137	131.187	9.447	16.438	5.020	402	699	0	0	
4110	Κίτι	123.906	10.213	17.771	58.686	4.139	7.202	65.220	6.074	10.569	0	0	
4111	Περβόλια	18.514	1.271	2.211	18.514	1.271	2.211	0	0	0	0	0	
4112	Τερσεφάνου	71.063	4.829	8.402	71.063	4.829	8.402	0	0	0	0	0	
4120	Μαζωτάς	27.537	2.590	4.507	6.195	450	784	21.342	2.140	3.724	0	0	
4121	Αλαμινός	32.350	3.020	5.255	0	0	0	32.350	3.020	5.255	0	0	
4122	Αναφοτιά	83.510	8.650	15.051	3.360	235	409	80.150	8.415	14.642	0	0	
4124	Κιβισιά	23.320	1.762	3.066	19.320	1.350	2.350	4.000	412	717	0	0	
4125	Άλεθρικό	115.500	8.432	14.671	115.500	8.432	14.671	0	0	0	0	0	
4126	Κλαυδιά	307.650	24.083	41.904	307.650	24.083	41.904	0	0	0	0	0	
4127	Αγγλιτσίδες	102.500	7.832	13.627	94.500	7.088	12.332	8.000	744	1.295	0	0	
4202	Δήμος Αθιένου	555.900	49.786	86.627	323.400	24.896	43.318	232.500	24.890	43.309	0	0	
4210	Καλό Χοριό	529.650	39.073	67.987	507.150	36.262	63.095	22.500	2.811	4.891	0	0	
4212	Μοσφυλωτή	27.300	2.020	3.515	27.300	2.020	3.515	0	0	0	0	0	
4215	Κόρνος(Περίλ. Μονή Αγίας Θέκλας)	58.800	4.704	8.185	58.800	4.704	8.185	0	0	0	0	0	
4304	Χοροκοιτία	28.075	1.206	2.098	12.075	966	1.681	0	0	0	0	0	
4307	Άγιος Θεόδωρος	37.038	3.568	6.208	788	56	97	36.250	3.512	6.111	0	0	
4308	Σκαρίνου	23.100	1.733	3.015	23.100	1.733	3.015	0	0	0	0	0	
4309	Κοφίνου	32.500	2.977	5.180	18.900	1.512	2.631	12.500	1.080	1.879	1.100	385	
5	ΛΕΜΕΣΟΣ - LIMASSOL	193.100	15.923	27.706	163.800	12.878	22.408	29.300	3.045	5.298	0	0	
5000	Δήμος Λεμεσού	4.300	430	748	0	0	0	4.300	430	748	0	0	
5011	Δήμος Μέσα Γειτονιάς	3.350	271	471	3.150	221	384	200	50	87	0	0	
5021	Ύψωνα	70.450	5.575	9.701	56.700	4.200	7.308	13.750	1.375	2.393	0	0	
5022	Δήμος Κάτω Πολεμειδιών	40.225	2.936	5.108	36.225	2.536	4.412	4.000	400	696	0	0	
5103	Φασούλα	700	155	270	0	0	0	700	155	270	0	0	
5125	Παρεκκλησιά	42.000	3.360	5.846	42.000	3.360	5.846	0	0	0	0	0	
5200	Ακρωτήρι -& Μονή Αγίου Νικολάου	5.225	523	909	2.625	263	457	2.600	260	452	0	0	
5212	Επισκοπή	22.650	2.171	3.777	18.900	1.796	3.124	3.750	375	653	0	0	
5221	Παραμάλι	4.200	504	877	4.200	504	877	0	0	0	0	0	

(Συν.-Cont'd)

ΠΙΝΑΚΑΣ 11(Συν.): ΠΟΣΟΤΗΤΑ ΚΑΙ ΑΞΙΑ ΠΩΛΗΣΕΩΝ ΣΙΤΗΡΩΝ ΣΕ ΆΛΛΟΥΣ ΚΑΤΑ ΕΙΔΟΣ, ΕΠΑΡΧΙΑ ΚΑΙ ΚΟΙΝΟΤΗΤΑ, 2006
TABLE 11(Cont'd): QUANTITY AND SALES VALUE OF CEREALS TO OTHERS BY TYPE, DISTRICT AND COMMUNITY, 2006

Κωδ. Code	Επαρχία District Municipality/Community ¹	ΣΥΝΟΛΟ TOTAL				Κριθάρι Barley		Σιτάρι Σκληρό Durum Wheat		Σιφονάρι Oats	
		Ποσότητα (κιλώ) Quantity (kilos)	Αξία Value		Ποσότητα (κιλώ) Quantity (kilos)	Αξία Value		Ποσότητα (κιλώ) Quantity (kilos)	Αξία Value		
			(£)	(€) ²		(£)	(€) ²		(£)	(€) ²	
6	ΠΑΦΟΣ - PAPHOS	4.333.692	469.492	816.916	1.220.512	93.239	162.236	2.691.060	479.081	100.919	175.599
6000	Δήμος Πάφου	235.140	22.231	38.682	69.090	5.046	8.781	166.050	17.185	0	0
6010	Δήμος Γεροσιγήτου	167.450	16.495	28.700	12.600	956	1.663	154.850	15.539	0	0
6011	Κονιά	21.000	2.100	3.654	21.000	2.100	3.654	0	0	0	0
6013	Κολώνη (Περλ. Μονή Ανατολικό)	25.000	2.430	4.228	0	0	0	25.000	2.430	0	0
6014	Αχέλεια	81.840	8.072	14.046	47.210	3.763	6.548	31.160	3.094	1.215	2.114
6021	Λέμπα	2.400	216	376	0	0	0	2.400	216	0	0
6022	Έμπα	80.000	8.000	13.920	0	0	0	80.000	8.000	0	0
6026	Τάλα (Περ. Μονή Αγίου Νεοφύτου)	2.625	315	548	2.625	315	548	0	0	0	0
6100	Κούκλια	140.665	10.826	18.836	91.665	6.416	11.163	49.000	4.410	0	0
6101	Μανδριά	409.100	38.211	66.486	126.000	8.852	15.402	283.100	29.359	0	0
6102	Νικόκλεια	5.250	368	639	5.250	368	639	0	0	0	0
6104	Τίμη	75.800	7.557	13.148	15.750	1.124	1.955	60.050	6.433	0	0
6106	Άγια Βαρθάρα	42.875	4.051	7.049	7.875	551	959	35.000	3.500	0	0
6107	Αναρίτα	55.214	4.187	7.285	53.214	4.007	6.972	2.000	180	313	0
6112	Επισκοπή	4.200	336	585	4.200	336	585	0	0	0	0
6114	Χολέτρια	9.500	910	1.583	0	0	0	9.500	910	0	0
6115	Αξύλου	87.168	10.307	17.935	15.068	1.205	2.097	60.250	6.258	11.850	4.949
6120	Τσάδα	26.100	2.690	4.681	0	0	0	26.100	2.690	0	0
6121	Κούλη	7.000	710	1.235	0	0	0	7.000	710	0	0
6122	Στρουμπί	121.500	11.520	20.045	31.500	2.520	4.385	90.000	9.000	0	0
6123	Πολέμι	185.000	18.500	32.190	0	0	0	185.000	18.500	0	0
6124	Καλλέπεια (Περλ. Μορόνερο)	250	38	66	0	0	0	250	38	0	0
6125	Λετύμβου	8.950	2.191	3.812	0	0	0	2.950	391	680	3.132
6128	Λεμόνα	86.800	9.676	16.836	0	0	0	86.800	9.676	0	0
6129	Χούλου	1.000	120	209	0	0	0	1.000	120	209	0
6132	Κάθικας	46.240	6.750	11.745	840	210	365	5.400	540	940	10.440
6133	Δήμος Πέγειας- & Αγ. Γεώργ. Πέγειας	32.950	2.488	4.328	26.250	1.838	3.197	6.700	650	1.131	0
6201	Φασούλα	4.500	360	626	0	0	0	4.500	360	0	0
6205	Άγιος Γεώργιος	4.000	400	696	0	0	0	4.000	400	0	0

(Συν.-Cont'd)

ΠΙΝΑΚΑΣ 11(Συν.): ΠΟΣΟΤΗΤΑ ΚΑΙ ΑΞΙΑ ΠΩΛΗΣΕΩΝ ΣΙΤΗΡΩΝ ΣΕ ΆΛΛΟΥΣ ΚΑΤΑ ΕΙΔΟΣ, ΕΠΙΡΧΙΑ ΚΑΙ ΚΟΙΝΟΤΗΤΑ, 2006
TABLE 11(Cont'd): QUANTITY AND SALES VALUE OF CEREALS TO OTHERS BY TYPE, DISTRICT AND COMMUNITY, 2006

Κωδ. Code	Επαρχία Δήμος/Κοινότητα Municipality/Community ¹	ΣΥΝΟΛΟ TOTAL				Κριθάρι Barley		Σιτάρι Σκληρό Durum Wheat		Σιφονάρι Oats			
		Ποσότητα (κιλά) Quantity (kilos)	Αξία Value		Ποσότητα (κιλά) Quantity (kilos)	Αξία Value		Ποσότητα (κιλά) Quantity (kilos)	Αξία Value		Ποσότητα (κιλά) Quantity (kilos)	Αξία Value	
			(£)	(€) ²		(£)	(€) ²		(£)	(€) ²		(£)	(€) ²
6210	Κελοκέδαρα	2.500	250	435	0	0	2.500	250	435	0	0	0	0
6220	Αμαργέτη	52.250	5.995	10.431	15.750	1.890	36.500	4.105	7.143	0	0	0	0
6227	Στατός-Άγιος Φώτιος-&Αμπελίτης	60.000	6.680	11.623	0	0	60.000	6.680	11.623	0	0	0	0
6302	Κανναβιού (Περλ. Μελαμού)	25.100	2.317	4.032	23.100	1.617	0	0	0	2.000	700	1.218	0
6306	Φύτη	114.000	11.400	19.836	0	0	114.000	11.400	19.836	0	0	0	0
6307	Λάσα	1.000	220	383	0	0	1.000	220	383	0	0	0	0
6308	Δρύμιου	41.000	4.100	7.134	0	0	41.000	4.100	7.134	0	0	0	0
6310	Σίμου	559.150	61.494	107.000	13.650	1.029	516.500	53.215	92.594	29.000	7.250	12.615	0
6315	Φιλούσα (Χρυσοχούς)	55.000	5.500	9.570	0	0	55.000	5.500	9.570	0	0	0	0
6320	Λυσός-&Άγ.Μερκούρ.&Σταυρός Ψάκ.	219.000	21.900	38.106	0	0	219.000	21.900	38.106	0	0	0	0
6321	Περσιτερόνα	169.950	14.349	24.967	124.950	9.849	45.000	4.500	7.830	0	0	0	0
6331	Γιόλου	54.000	5.215	9.074	10.500	840	43.500	4.375	7.613	0	0	0	0
6335	Τέρα	50.000	5.000	8.700	0	0	50.000	5.000	8.700	0	0	0	0
6340	Καραμουλλάδες	219.450	17.462	30.383	219.450	17.462	0	0	0	0	0	0	0
6341	Χρυσοχού	55.950	4.280	7.446	40.950	2.930	15.000	1.350	2.349	0	0	0	0
6343	Δήμος Πόλις	69.300	4.961	8.633	69.300	4.961	0	0	0	0	0	0	0
6345	Γουδί	35.750	3.103	5.398	15.750	1.103	20.000	2.000	3.480	0	0	0	0
6352	Ίνεα	48.700	5.679	9.881	14.700	1.029	9.000	900	1.566	25.000	3.750	6.525	0
6353	Δρούσεα (Περλ. Πιττόκοπος)	345.800	82.090	142.837	21.000	2.730	20.000	2.000	3.480	304.800	77.360	134.606	0
6360	Πελαθούσα -& Μύρμιγκωφ & Λίμνη	15.750	1.103	1.918	15.750	1.103	0	0	0	0	0	0	0
6363	Αργάκα	170.525	14.343	24.956	105.525	7.093	65.000	7.250	12.615	0	0	0	0

1. Οι ονομασίες των Δήμων και Κοινοτήτων στην Αγγλική παρουσιάζονται στο Παράρτημα 1 μαζί με τον αντίστοιχο κώδικα.
1. The names of Municipalities and Communities in English may be found in Appendix 1 together with their corresponding code.
2. Με βάση τη μέση συναλλαγματική ισοτιμία του 2006.
2. Based on the average exchange rate of 2006.

ΠΙΝΑΚΑΣ 12: ΣΥΝΟΛΙΚΕΣ ΚΡΑΤΗΣΕΙΣ ΣΙΤΗΡΩΝ ΑΠΟ ΤΟΥΣ ΠΑΡΑΓΩΓΟΥΣ ΚΑΤΑ ΕΙΔΟΣ, ΕΠΑΡΧΙΑ ΚΑΙ ΚΟΙΝΟΤΗΤΑ, 2006

TABLE 12: TOTAL WITHHOLDINGS BY PRODUCERS BY TYPE, DISTRICT AND COMMUNITY, 2006

(κιλά-kilos)

Κωδ. Code	Επαρχία Δήμος/Κοινότητα District Municipality/Community ¹	Σ Υ Ν Ο Λ Ο T O T A L	Κριθάρι Barley	Σιτάρι Σκληρό Durum Wheat	Σιτάρι Μαλακό Soft Wheat	Σιφονάρι Oats
	Σ Υ Ν Ο Λ Ο - Τ Ο Τ Α Λ	10.286.512	9.701.902	353.140	1.200	230.270
1	ΛΕΥΚΩΣΙΑ - NICOSIA	4.546.675	4.446.115	60.860	1.200	38.500
3	ΑΜΜΟΧΩΣΤΟΣ - FAMAGUSTA	367.320	345.370	16.100	0	5.850
4	ΛΑΡΝΑΚΑ - LARNACA	3.529.832	3.420.562	71.180	0	38.090
4	ΛΕΜΕΣΟΣ - LIMASSOL	314.208	243.338	34.820	0	36.050
6	ΠΑΦΟΣ - PAPHOS	1.528.478	1.246.518	170.180	0	111.780
1	ΛΕΥΚΩΣΙΑ - NICOSIA	4.546.675	4.446.115	60.860	1.200	38.500
1000	Δήμος Λευκωσίας	57.855	57.855	0	0	0
1010	Δήμος Αγίου Δομετίου	12.900	12.600	300	0	0
1012	Δήμος Στροβόλου	20.125	17.535	1.390	1.200	0
1013	Δήμος Αγλαντζιάς (Αγλαγγιά)	178.000	168.000	0	0	10.000
1021	Δήμος Λακατάμειας	263.655	263.655	0	0	0
1023	Δήμος Λατσιών (Λακκιά)	49.750	49.350	400	0	0
1024	Γέρι	164.325	164.325	0	0	0
1100	Σιά	10.500	10.500	0	0	0
1101	Μαθιάτης	99.200	98.700	500	0	0
1102	Αλάμπρα	7.350	7.350	0	0	0
1103	Αγία Βαρβάρα	93.450	93.450	0	0	0
1104	Κοτσιάτης	25.988	25.988	0	0	0
1107	Δήμος Ιδαλίου	22.880	22.680	200	0	0
1108	Λύμπια	375.900	375.900	0	0	0
1109	Λυθροδόνας & Μονή Προφήτη Ηλία	68.119	68.119	0	0	0
1120	Ποταμιά	21.000	21.000	0	0	0
1207	Καλό Χωριό (Ορεινής)	7.250	6.300	950	0	0
1208	Μαλούντα	32.700	31.500	1.200	0	0
1210	Αρεδιού	102.165	102.165	0	0	0
1211	'Αγιος Ιωάννης (Μαλούντας)	32.855	32.655	200	0	0
1213	Μιτσερό (Περ. Μονή Αγ. Παντελ.)	200	0	200	0	0
1224	Μαργί	126.000	126.000	0	0	0
1225	Τσέρι	431.235	431.235	0	0	0
1226	Πολιτικό -Μονή Αγ.Ηρακλ.&Φιλάνι	103.530	103.530	0	0	0
1227	Πέρα	228.220	225.750	1.070	0	1.400
1229	Ψιμολόφου	101.220	101.220	0	0	0
1230	Εργάτες	38.010	38.010	0	0	0
1240	'Αγιοι Τριμιθιάς	110.250	110.250	0	0	0
1241	Παλαιομέτοχο	529.778	529.778	0	0	0
1242	Δένεια	14.280	14.280	0	0	0
1243	Κοκκινοτριμιθιά	406.875	406.875	0	0	0
1244	Μάμμαρη	3.150	3.150	0	0	0
1300	Παλαιχώρι Μόρφου	378	378	0	0	0
1322	Νικητάρι (Περιλ. Ασίνου)	26.190	25.830	360	0	0
1323	Βυζακιά	11.210	9.450	1.760	0	0
1324	Αγία Μαρίνα (Ξυλιάτου)	23.600	21.000	2.600	0	0
1326	Κάτω Μονή	1.560	0	1.560	0	0
1327	Ορούντα	138.385	123.585	14.800	0	0
1329	Κάτω Κουτραφάς (Περιλ. Μάνδρες)	7.350	7.350	0	0	0
1330	Ποτάμι	204.525	176.925	600	0	27.000
1360	Ακάτι	103.828	100.128	3.700	0	0
1361	Περιστερώνα	135.560	113.400	22.060	0	100
1362	Αστρομερίτης	117.705	117.705	0	0	0

(Συν.-Cont'd)

ΠΙΝΑΚΑΣ 12(Συν.): ΣΥΝΟΛΙΚΕΣ ΚΡΑΤΗΣΕΙΣ ΣΙΤΗΡΩΝ ΑΠΟ ΤΟΥΣ ΠΑΡΑΓΩΓΟΥΣ ΚΑΤΑ ΕΙΔΟΣ, ΕΠΑΡΧΙΑ ΚΑΙ ΚΟΙΝΟΤΗΤΑ, 2006

TABLE 12(Cont'd): TOTAL WITHHOLDINGS BY PRODUCERS BY TYPE, DISTRICT AND COMMUNITY, 2006

(κιλά-kilos)						
Κωδ. Code	Επαρχία Δήμος/Κοινότητα District Municipality/Community ¹	Σ Υ Ν Ο Λ Ο T O T A L	Κριθάρι Barley	Σιτάρι Σκληρό Durum Wheat	Σιτάρι Μαλακό Soft Wheat	Σιφονάρι Oats
1368	Μένικο	17.380	14.700	2.680	0	0
1400	Σπήλια	700	0	700	0	0
1404	Κακοπετριά -Πλατάνια,Αγ.Νικ.Στ.	280	0	280	0	0
1406	Γαλάτα	7.245	7.245	0	0	0
1407	Σινάορος	200	0	200	0	0
1409	Τεμβριά	600	0	600	0	0
1410	Κοράκου (Περιλ. Αγρολάδου)	1.365	1.365	0	0	0
1411	Ευρύχου	2.000	0	2.000	0	0
1412	Φλάσου	7.900	7.350	550	0	0
3	ΑΜΜΟΧΩΣΤΟΣ - FAMAGUSTA	367.320	345.370	16.100	0	5.850
3100	Δήμος Αγίας Νάπας -& Αγία Θέκλα	15.750	15.750	0	0	0
3101	Δήμος Παραλιμνίου	88.988	76.818	12.100	0	70
3102	Δήμος Δερύνειας-Στροβίλ.&Α.Νικ.	9.660	9.660	0	0	0
3103	Σωτήρα	34.923	34.923	0	0	0
3104	Λιοπέτρι	7.350	7.350	0	0	0
3105	Φρέναρος	42.919	38.739	0	0	4.180
3110	Αυγόρου (& Μονή 'Αγιος Κενδέας)	44.258	44.258	0	0	0
3111	'Αχνα (Περιλ. Δασάκι)	46.550	40.950	4.000	0	1.600
3114	Αχερίτου-Αγ. Γεώργιος&Βρυσούλες	76.923	76.923	0	0	0
4	ΛΑΡΝΑΚΑ - LARNACA	3.529.832	3.420.562	71.180	0	38.090
4000	Δήμος Λάρνακας	71.243	71.243	0	0	0
4010	Δήμος Αραδίππου	148.444	148.444	0	0	0
4011	Λιβάδια	19.950	19.950	0	0	0
4012	Δρομολαξιά	44.688	44.688	0	0	0
4013	Μενεού	10.668	10.668	0	0	0
4100	Κελλιά	19.350	18.900	450	0	0
4101	Τρούλλοι	32.859	32.859	0	0	0
4104	Πύλα	38.479	38.079	400	0	0
4105	Ξυλοτύμβου (Περιλ.Δεκέλεια)	91.350	91.350	0	0	0
4106	Ορμίδεια	6.611	6.611	0	0	0
4107	Ξυλοφάγου	31.967	31.967	0	0	0
4110	Κίτι	9.200	2.100	0	0	7.100
4111	Περιβόλια	12.600	12.600	0	0	0
4112	Τερσεφάνου	78.404	78.404	0	0	0
4120	Μαζωτός	15.684	12.984	2.700	0	0
4122	Αναφωτίδα	20.375	7.875	12.000	0	500
4124	Κιβισίλι	21.630	21.630	0	0	0
4125	Αλεθρικό	67.641	47.981	670	0	18.990
4126	Κλαυδιά	292.925	292.425	500	0	0
4127	Αγγλισίδες	26.397	26.397	0	0	0
4128	Μενόγεια	10.500	10.500	0	0	0
4202	Δήμος Αθιένου	1.282.625	1.273.125	1.500	0	8.000
4210	Καλό Χωριό	401.185	388.185	13.000	0	0
4211	Αγία 'Αννα	1.050	1.050	0	0	0
4212	Μοσφιλωτή	10.500	10.500	0	0	0
4214	Πυργά-Μονή Σταυροβ.&Αγ.Βαρβάρας	46.200	46.200	0	0	0
4215	Κόρνος(Περιλ.Μονή Αγίας Θέκλας)	23.363	23.363	0	0	0
4216	Δελίκηπος	2.100	2.100	0	0	0
4300	Ζύγι	2.100	2.100	0	0	0
4301	Μαρί (Περιλ. Βασιλικό)	45.294	42.294	3.000	0	0

(Συν.-Cont'd)

ΠΙΝΑΚΑΣ 12(Συν.): ΣΥΝΟΛΙΚΕΣ ΚΡΑΤΗΣΕΙΣ ΣΙΤΗΡΩΝ ΑΠΟ ΤΟΥΣ ΠΑΡΑΓΩΓΟΥΣ ΚΑΤΑ ΕΙΔΟΣ, ΕΠΑΡΧΙΑ ΚΑΙ ΚΟΙΝΟΤΗΤΑ, 2006

TABLE 12(Cont'd): TOTAL WITHHOLDINGS BY PRODUCERS BY TYPE, DISTRICT AND COMMUNITY, 2006

(κιλά-kilos)

Κωδ. Code	Επαρχία Δήμος/Κοινότητα District Municipality/Community ¹	ΣΥΝΟΛΟ TOTAL	Κριθάρι Barley	Σιτάρι Σκληρό Durum Wheat	Σιτάρι Μαλακό Soft Wheat	Σιφονάρι Oats
4303	Τόχνη	8.150	3.150	5.000	0	0
4304	Χοιροκοιτία	46.600	46.200	0	0	400
4306	Μαρώνι	21.575	1.575	20.000	0	0
4307	'Αγιος Θεόδωρος	27.715	13.755	11.960	0	2.000
4308	Σκαρίνου	23.100	23.100	0	0	0
4309	Κοφίνου	512.062	510.962	0	0	1.100
4311	Δήμος Πάνω Λευκάρων	5.250	5.250	0	0	0
4	ΛΕΜΕΣΟΣ - LIMASSOL	314.208	243.338	34.820	0	36.050
5000	Δήμος Λεμεσού	1.660	840	620	0	200
5011	Δήμος Μέσα Γειτονιάς	400	0	400	0	0
5012	Δήμος Αγίου Αθανασίου	3.675	3.675	0	0	0
5020	Πάνω Πολεμίδα	23.100	23.100	0	0	0
5021	'Υψωνας	13.130	11.130	0	0	2.000
5022	Δήμος Κάτω Πολεμιδιών	75.825	55.125	20.000	0	700
5101	Παραμύθα-& Μονή Παναγίας Ευαγγ.	4.900	3.150	250	0	1.500
5103	Φασούλα	3.015	315	2.700	0	0
5109	Λιμνάτης	1.200	0	1.200	0	0
5125	Παρεκκλησιά	13.650	13.650	0	0	0
5129	Πύργος	1.890	1.890	0	0	0
5210	Κολόσσι	3.150	3.150	0	0	0
5212	Επισκοπή	4.300	2.100	0	0	2.200
5213	Καντού	1.510	1.260	250	0	0
5220	Πρασιτό (Αυδήμου)	5.250	5.250	0	0	0
5221	Παραμάλι	19.600	12.600	0	0	7.000
5222	Αυδήμου	97.873	81.323	2.900	0	13.650
5225	Αλέκτορα	1.500	0	0	0	1.500
5226	Ανώγυρα	12.900	8.400	3.500	0	1.000
5227	Πισσούρι	8.450	3.150	0	0	5.300
5300	Σούνι-Ζανακιά	1.000	0	0	0	1.000
5308	Πάχνα	16.230	13.230	3.000	0	0
6	ΠΑΦΟΣ - PAPHOS	1.528.478	1.246.518	170.180	0	111.780
6000	Δήμος Πάφου	12.425	8.925	3.500	0	0
6010	Δήμος Γεροσκήπου	3.600	2.100	1.500	0	0
6011	Κονιά	6.300	6.300	0	0	0
6014	Αχέλεια	48.101	48.101	0	0	0
6020	Χλώρακας	1.500	0	0	0	1.500
6021	Λέμπα	13.860	13.860	0	0	0
6025	Μεσόγη	10.600	10.500	100	0	0
6100	Κούκλια	14.600	12.600	2.000	0	0
6101	Μανδριά	5.700	4.200	1.500	0	0
6104	Τίμη	4.125	2.625	1.500	0	0
6106	'Αγία Βαρβάρα	2.158	158	2.000	0	0
6107	Αναρίτα	11.538	6.038	500	0	5.000
6113	Νατά	4.150	3.150	0	0	1.000
6114	Χολέτρια	10.550	7.350	200	0	3.000
6115	Αξύλου	87.150	87.150	0	0	0
6120	Τσάδα	10.350	7.350	3.000	0	0
6121	Κοίλη	5.690	2.940	1.300	0	1.450
6122	Στρουμπί	11.150	3.150	8.000	0	0
6123	Πολέμι	23.565	2.835	20.730	0	0

(Συν.-Cont'd)

ΠΙΝΑΚΑΣ 12(Συν.): ΣΥΝΟΛΙΚΕΣ ΚΡΑΤΗΣΕΙΣ ΣΙΤΗΡΩΝ ΑΠΟ ΤΟΥΣ ΠΑΡΑΓΩΓΟΥΣ ΚΑΤΑ ΕΙΔΟΣ, ΕΠΑΡΧΙΑ ΚΑΙ ΚΟΙΝΟΤΗΤΑ, 2006

TABLE 12(Cont'd): TOTAL WITHHOLDINGS BY PRODUCERS BY TYPE, DISTRICT AND COMMUNITY, 2006

(κιλά-kilos)						
Κωδ. Code	Επαρχία Δήμος/Κοινότητα District Municipality/Community ¹	ΣΥΝΟΛΟ TOTAL	Κριθάρι Barley	Σιτάρι Σκληρό Durum Wheat	Σιτάρι Μαλακό Soft Wheat	Σιφονάρι Oats
6124	Καλλέπεια (Περιλ. Μορόνερο)	13.325	6.825	6.500	0	0
6125	Λετύμβου	51.923	31.973	11.900	0	8.050
6128	Λεμώνα	200	0	200	0	0
6129	Χούλου	2.700	0	1.500	0	1.200
6132	Κάθικας	7.525	525	2.500	0	4.500
6133	Δήμος Πέγειας-&Αγ.Γεώργ.Πέγειας	35.470	32.970	1.500	0	1.000
6200	Πάνω Αρχιμανδρίτα-& Κάτω Αρχιμ.	14.400	8.400	6.000	0	0
6201	Φασούλα	3.150	3.150	0	0	0
6205	'Αγιος Γεώργιος	1.050	1.050	0	0	0
6206	Σταυροκόκνου	1.288	788	500	0	0
6208	Τραχυπέδουλα	6.100	2.100	4.000	0	0
6210	Κελοκέδαρα	1.500	0	1.500	0	0
6220	Αμαργέτη	16.580	0	16.500	0	80
6227	Στατός-'Αγιος Φώτιος-&Αμπελίτης	10.150	7.350	2.000	0	800
6230	Πάνω Παναγιά-&Μονή Χρυσορ.&Αγιά	500	0	500	0	0
6302	Κανναβιού (Περιλ. Μελαμιού)	6.750	1.050	3.200	0	2.500
6306	Φύτη	63.400	50.400	7.000	0	6.000
6307	Λάσα	5.225	2.625	2.600	0	0
6308	Δρύμου	10.900	3.150	6.250	0	1.500
6310	Σίμου	105.535	80.535	15.000	0	10.000
6315	Φιλούσα (Χρυσοχούς)	2.500	0	2.500	0	0
6321	Περιστερώνα	2.300	2.100	200	0	0
6330	Θελέτρα	1.600	0	1.600	0	0
6331	Γιόλου	4.300	0	4.300	0	0
6337	Σκούλλη	1.500	0	1.500	0	0
6338	Χόλη	18.600	12.600	2.000	0	4.000
6340	Καραμουλλήδες	105.000	105.000	0	0	0
6341	Χρυσοχού	19.850	17.850	0	0	2.000
6343	Δήμος Πόλις	214.513	209.213	3.300	0	2.000
6350	Κάτω Αρόδες	24.000	0	4.000	0	20.000
6352	'Ινεια	8.150	0	8.150	0	0
6353	Δρούσεια (Περιλ. Πιττόκοπος)	257.395	223.545	2.150	0	31.700
6360	Πελαθούσα -& Μύρμιγκωφ & Λίμνη	161.550	158.550	0	0	3.000
6362	Μακούντα	2.100	2.100	0	0	0
6363	Αργάκα	7.000	0	5.500	0	1.500
6365	Αγία Μαρίνα (Χρυσοχούς)	10.500	10.500	0	0	0
6367	Πομός (Περιλ. Παλιάμπελα)	36.750	36.750	0	0	0
6368	Στενή	6.090	6.090	0	0	0

1. Οι ονομασίες των Δήμων και Κοινοτήτων στην Αγγλική παρουσιάζονται στο Παράρτημα 1 μαζί με τον αντίστοιχο κώδικα.

1. The names of Municipalities and Communities in English may be found in Appendix 1 together with their corresponding code.

ΠΙΝΑΚΑΣ 12.1: ΠΟΣΟΤΗΤΑ ΣΙΤΗΡΩΝ ΠΟΥ ΚΡΑΤΗΘΗΚΕ ΑΠΟ ΤΟΥΣ ΠΑΡΑΓΩΓΟΥΣ ΓΙΑ ΚΑΤΑΝΑΛΩΣΗ/ΜΕΤΑΠΟΙΗΣΗ ΚΑΤΑ ΕΙΔΟΣ, ΕΠΑΡΧΙΑ ΚΑΙ ΚΟΙΝΟΤΗΤΑ, 2006
TABLE 12.1: QUANTITY OF CEREALS HELD BY PRODUCERS FOR CONSUMPTION/PROCESSING BY TYPE, DISTRICT AND COMMUNITY, 2006

(κιλά-kilos)

Κωδ. Code	Επαρχία Δήμος/Κοινότητα District Municipality/Community ¹	Σ Υ Ν Ο Λ Ο T O T A L	Κριθάρι Barley	Σιτάρι Σκληρό Durum Wheat	Σιφονάρι Oats
	Σ Υ Ν Ο Λ Ο - T O T A L	144.060	48.920	92.640	2.500
1	ΛΕΥΚΩΣΙΑ - NICOSIA	44.040	0	44.040	0
3	ΑΜΜΟΧΩΣΤΟΣ - FAMAGUSTA	45.240	44.090	1.150	0
4	ΛΑΡΝΑΚΑ - LARNACA	4.440	2.940	500	1.000
5	ΛΕΜΕΣΟΣ - LIMASSOL	4.115	315	3.800	0
6	ΠΑΦΟΣ - PAPHOS	46.225	1.575	43.150	1.500
1	ΛΕΥΚΩΣΙΑ - NICOSIA	44.040	0	44.040	0
1010	Δήμος Αγίου Δομετίου	300	0	300	0
1012	Δήμος Στροβόλου	340	0	340	0
1023	Δήμος Λατσιών (Λακκιά)	400	0	400	0
1101	Μαθαίτης	500	0	500	0
1107	Δήμος Ιδαλίου	200	0	200	0
1207	Καλό Χωριό (Ορεινής)	600	0	600	0
1208	Μαλούντα	200	0	200	0
1211	'Αγιος Ιωάννης (Μαλούντας)	200	0	200	0
1213	Μιτσερό (Περ. Μονή Αγ. Παντελ.)	200	0	200	0
1227	Πέρα	450	0	450	0
1322	Νικητάρι (Περιλ. Ασίνου)	260	0	260	0
1323	Βυζακιά	1.760	0	1.760	0
1324	Αγία Μαρίνα (Ξυλιάτου)	2.600	0	2.600	0
1326	Κάτω Μονή	1.560	0	1.560	0
1327	Ορούντα	12.000	0	12.000	0
1330	Ποτάμι	600	0	600	0
1360	Ακάκι	2.400	0	2.400	0
1361	Περιστερώνα	15.060	0	15.060	0
1368	Μένικο	2.380	0	2.380	0
1400	Σπήλια	700	0	700	0
1404	Κακοπετριά -Πλατάνια,Αγ.Νικ.Στ.	280	0	280	0
1407	Σινάορος	150	0	150	0
1409	Τεμβριά	400	0	400	0
1412	Φλάσου	500	0	500	0
3	ΑΜΜΟΧΩΣΤΟΣ - FAMAGUSTA	45.240	44.090	1.150	0
3101	Δήμος Παραλιμνίου	36.178	35.028	1.150	0
3102	Δήμος Δερύνειας-Στροβίλ.&Α.Νικ.	2.100	2.100	0	0
3103	Σωτήρα	662	662	0	0
3110	Αυγόρου (& Μονή 'Αγιος Κενδέας)	6.300	6.300	0	0
4	ΛΑΡΝΑΚΑ - LARNACA	4.440	2.940	500	1.000
4000	Δήμος Λάρνακας	2.940	2.940	0	0
4125	Αλεθρικό	1.000	0	0	1.000
4126	Κλαυδιά	500	0	500	0
5	ΛΕΜΕΣΟΣ - LIMASSOL	4.115	315	3.800	0
5011	Δήμος Μέσα Γειτονιάς	400	0	400	0
5101	Παραμύθα-& Μονή Παναγίας Ευαγγ.	100	0	100	0
5103	Φασούλα	2.915	315	2.600	0
5109	Λιμνάτης	300	0	300	0
5222	Αυδήμου	400	0	400	0

(Συν.-Cont'd)

ΠΙΝΑΚΑΣ 12.1(Συν.): ΠΟΣΟΤΗΤΑ ΣΙΤΗΡΩΝ ΠΟΥ ΚΡΑΤΗΘΗΚΕ ΑΠΟ ΤΟΥΣ ΠΑΡΑΓΩΓΟΥΣ ΓΙΑ ΚΑΤΑΝΑΛΩΣΗ/ΜΕΤΑΠΟΙΗΣΗ ΚΑΤΑ ΕΙΔΟΣ, ΕΠΑΡΧΙΑ ΚΑΙ ΚΟΙΝΟΤΗΤΑ, 2006

TABLE 12.1(Cont'd): QUANTITY OF CEREALS HELD BY PRODUCERS FOR CONSUMPTION/PROCESSING BY TYPE, DISTRICT AND COMMUNITY, 2006

(κιλά-kilos)

Κωδ. Code	Επαρχία Δήμος/Κοινότητα District Municipality/Community ¹	ΣΥΝΟΛΟ TOTAL	Κριθάρι Barley	Σιτάρι Σκληρό Durum Wheat	Σιφονάρι Oats
6	ΠΑΦΟΣ - PAPHOS	46.225	1.575	43.150	1.500
6000	Δήμος Πάφου	1.000	0	1.000	0
6025	Μεσόγη	50	0	50	0
6120	Τσάδα	1.100	0	1.100	0
6123	Πολέμι	650	0	650	0
6124	Καλλέπεια (Περιλ. Μορόνερο)	6.500	0	6.500	0
6125	Λετύμβου	750	0	750	0
6128	Λεμόνα	200	0	200	0
6129	Χούλου	1.100	0	1.100	0
6132	Κάθικας	4.025	525	2.500	1.000
6133	Δήμος Πέγειας-&Αγ.Γεώργ.Πέγειας	1.200	0	1.200	0
6206	Σταυροκόκνου	500	0	500	0
6210	Κελοκέδαρα	1.200	0	1.200	0
6227	Στατός-Άγιος Φώτιος-&Αμπελίτης	1.600	0	1.100	500
6230	Πάνω Παναγιά-&Μονή Χρυσορ.&Αγιά	500	0	500	0
6302	Κανναβιού (Περιλ. Μελαμιού)	200	0	200	0
6307	Λάσα	100	0	100	0
6308	Δρύμου	300	0	300	0
6310	Σίμου	5.050	1.050	4.000	0
6321	Περιστερώνα	200	0	200	0
6330	Θελέτρα	900	0	900	0
6331	Γιόλου	1.000	0	1.000	0
6337	Σκούλλη	1.000	0	1.000	0
6338	Χόλη	500	0	500	0
6343	Δήμος Πόλις	500	0	500	0
6350	Κάτω Αρόδες	4.000	0	4.000	0
6352	Ίνεια	6.150	0	6.150	0
6353	Δρούσεια (Περιλ. Πιττόκοπος)	1.950	0	1.950	0
6363	Αργάκα	4.000	0	4.000	0

1. Οι ονομασίες των Δήμων και Κοινοτήτων στην Αγγλική παρουσιάζονται στο Παράρτημα 1 μαζί με τον αντίστοιχο κώδικα.

1. The names of Municipalities and Communities in English may be found in Appendix 1 together with their corresponding code.

ΠΙΝΑΚΑΣ 12.2: ΠΟΣΟΤΗΤΑ ΣΙΤΗΡΩΝ ΠΟΥ ΚΡΑΤΗΘΗΚΕ ΑΠΟ ΤΟΥΣ ΠΑΡΑΓΩΓΟΥΣ ΓΙΑ ΣΠΟΡΟ ΚΑΤΑ ΕΙΔΟΣ, ΕΠΑΡΧΙΑ ΚΑΙ ΚΟΙΝΟΤΗΤΑ, 2006

TABLE 12.2: QUANTITY OF CEREALS HELD BY PRODUCERS FOR SEED BY TYPE, DISTRICT AND COMMUNITY, 2006

(κιλά-kilos)

Κωδ. Code	Επαρχία Δήμος/Κοινότητα District Municipality/Community ¹	Σ Υ Ν Ο Λ Ο T O T A L	Κριθάρι Barley	Σιτάρι Σκληρό Durum Wheat	Σιφονάρι Oats
	Σ Υ Ν Ο Λ Ο - T O T A L	1.538.024	1.253.524	169.030	115.470
1	ΛΕΥΚΩΣΙΑ - NICOSIA	499.618	489.468	6.050	4.100
3	ΑΜΜΟΧΩΣΤΟΣ - FAMAGUSTA	80.065	67.095	9.800	3.170
4	ΛΑΡΝΑΚΑ - LARNACA	595.516	513.746	44.680	37.090
5	ΛΕΜΕΣΟΣ - LIMASSOL	93.962	67.662	7.170	19.130
6	ΠΑΦΟΣ - PAPHOS	268.863	115.553	101.330	51.980
1	ΛΕΥΚΩΣΙΑ - NICOSIA	499.618	489.468	6.050	4.100
1012	Δήμος Στροβόλου	1.575	1.575	0	0
1013	Δήμος Αγλαντζιάς (Αγλαγγιά)	30.250	26.250	0	4.000
1021	Δήμος Λακατάμειας	57.855	57.855	0	0
1023	Δήμος Λατσιών (Λακκιά)	5.250	5.250	0	0
1024	Γέρι	26.775	26.775	0	0
1100	Σιά	10.500	10.500	0	0
1101	Μαθαίτης	4.200	4.200	0	0
1103	Αγία Βαρβάρα	21.525	21.525	0	0
1104	Κοτσιάτης	1.313	1.313	0	0
1107	Δήμος Ιδαλίου	12.180	12.180	0	0
1108	Λύμια	8.400	8.400	0	0
1120	Ποταμιά	21.000	21.000	0	0
1207	Καλό Χωριό (Ορεινής)	3.500	3.150	350	0
1208	Μαλούντα	11.500	10.500	1.000	0
1210	Αρεδιού	9.975	9.975	0	0
1211	'Αγιος Ιωάννης (Μαλούντας)	26.355	26.355	0	0
1225	Τσέρι	25.725	25.725	0	0
1226	Πολιτικό -Μονή Αγ.Ηρακλ.&Φιλάνι	5.250	5.250	0	0
1227	Πέρα	6.300	6.300	0	0
1229	Ψιμολόφου	15.750	15.750	0	0
1230	Εργάτες	9.450	9.450	0	0
1241	Παλαιομέτοχο	9.450	9.450	0	0
1243	Κοκκινοτριμιθιά	108.150	108.150	0	0
1322	Νικητάρι (Περίλ. Ασίνου)	1.150	1.050	100	0
1324	Αγία Μαρίνα (Ξυλιάτου)	6.300	6.300	0	0
1327	Ορούντα	3.120	2.520	600	0
1330	Ποτάμι	1.575	1.575	0	0
1360	Ακάκι	13.288	13.188	100	0
1361	Περιστερόνα	31.038	29.138	1.800	100
1368	Μένικο	2.100	2.100	0	0
1406	Γαλάτα	6.720	6.720	0	0
1409	Τεμβριά	100	0	100	0
1411	Ευρύχου	2.000	0	2.000	0
3	ΑΜΜΟΧΩΣΤΟΣ - FAMAGUSTA	80.065	67.095	9.800	3.170
3100	Δήμος Αγίας Νάπας -& Αγία Θέκλα	1.050	1.050	0	0
3101	Δήμος Παραλιμνίου	19.730	13.860	5.800	70
3102	Δήμος Δερόνειας-Στροβιλ.&Α.Νικ.	2.415	2.415	0	0
3103	Σωτήρα	4.568	4.568	0	0
3104	Λιοπέτρι	525	525	0	0
3105	Φρέναρος	11.948	10.448	0	1.500
3110	Αυγόρου (& Μονή 'Αγιος Κενδέας)	2.730	2.730	0	0
3111	'Αχνα (Περίλ. Δασάκι)	29.750	24.150	4.000	1.600
3114	Αχερίτου-Αγ. Γεώργιος&Βρυσούλες	7.350	7.350	0	0

(Συν.-Cont'd)

ΠΙΝΑΚΑΣ 12.2(Συν.): ΠΟΣΟΤΗΤΑ ΣΙΤΗΡΩΝ ΠΟΥ ΚΡΑΤΗΘΗΚΕ ΑΠΟ ΤΟΥΣ ΠΑΡΑΓΩΓΟΥΣ ΓΙΑ ΣΠΟΡΟ ΚΑΤΑ ΕΙΔΟΣ, ΕΠΑΡΧΙΑ ΚΑΙ ΚΟΙΝΟΤΗΤΑ, 2006

TABLE 12.2(Cont'd): QUANTITY OF CEREALS HELD BY PRODUCERS FOR SEED BY TYPE, DISTRICT AND COMMUNITY, 2006

(κιλά-kilos)

Κωδ. Code	Επαρχία Δήμος/Κοινότητα District Municipality/Community ¹	Σ Υ Ν Ο Λ Ο TOTAL	Κριθάρι Barley	Σιτάρι Σκληρό Durum Wheat	Σιφονάρι Oats
4	ΛΑΡΝΑΚΑ - LARNACA	595.516	513.746	44.680	37.090
4000	Δήμος Λάρνακας	23.100	23.100	0	0
4010	Δήμος Αραδίππου	98.044	98.044	0	0
4011	Λιβάδια	12.600	12.600	0	0
4012	Δρομολαξιά	10.500	10.500	0	0
4013	Μενεού	1.575	1.575	0	0
4100	Κελλιά	2.550	2.100	450	0
4101	Τρούλλοι	10.500	10.500	0	0
4104	Πύλα	400	0	400	0
4105	Ξυλοτύμβου (Περιλ.Δεκέλεια)	25.200	25.200	0	0
4106	Ορμίδεια	1.361	1.361	0	0
4107	Ξυλοφάγου	3.281	3.281	0	0
4110	Κίτι	8.150	1.050	0	7.100
4112	Τερσεφάνου	34.304	34.304	0	0
4120	Μαζωτός	2.700	0	2.700	0
4122	Αναφωτίδα	12.500	0	12.000	500
4124	Κιβισίλι	4.725	4.725	0	0
4125	Αλεθρικό	50.426	31.916	520	17.990
4126	Κλαυδιά	53.130	53.130	0	0
4127	Αγγλισίδες	2.247	2.247	0	0
4202	Δήμος Αθιένου	69.875	60.375	1.500	8.000
4210	Καλό Χωριό	70.485	58.485	12.000	0
4211	Αγία Άννα	1.050	1.050	0	0
4214	Πυργά-Μονή Σταυροβ.&Αγ.Βαρβάρας	2.100	2.100	0	0
4215	Κόρνος(Περιλ.Μονή Αγίας Θέκλας)	840	840	0	0
4300	Ζύγι	2.100	2.100	0	0
4301	Μαρί (Περιλ. Βασιλικό)	10.975	9.975	1.000	0
4303	Τόχνη	5.650	3.150	2.500	0
4304	Χοιροκοιτία	1.450	1.050	0	400
4307	'Αγιος Θεόδωρος	16.235	2.625	11.610	2.000
4309	Κοφίνου	57.464	56.364	0	1.100
5	ΛΕΜΕΣΟΣ - LIMASSOL	93.962	67.662	7.170	19.130
5000	Δήμος Λεμεσού	925	105	620	200
5021	'Υψωνας	6.200	4.200	0	2.000
5022	Δήμος Κάτω Πολεμιδιών	3.325	2.625	0	700
5101	Παραμύθα-& Μονή Παναγίας Ευαγγ.	2.595	945	150	1.500
5103	Φασούλα	100	0	100	0
5125	Παρεκκλησιά	13.650	13.650	0	0
5129	Πύργος	1.890	1.890	0	0
5210	Κολόσσι	1.575	1.575	0	0
5212	Επισκοπή	3.100	2.100	0	1.000
5213	Καντού	1.050	1.050	0	0
5222	Αυδήμου	35.030	30.030	0	5.000
5225	Αλέκτορα	1.500	0	0	1.500
5226	Ανάγυρα	6.330	2.100	3.300	930
5227	Πισσούρι	8.450	3.150	0	5.300
5300	Σούνι-Ζανακιά	1.000	0	0	1.000
5308	Πάχνα	7.242	4.242	3.000	0

(Συν.-Cont'd)

ΠΙΝΑΚΑΣ 12.2(Συν.): ΠΟΣΟΤΗΤΑ ΣΙΤΗΡΩΝ ΠΟΥ ΚΡΑΤΗΘΗΚΕ ΑΠΟ ΤΟΥΣ ΠΑΡΑΓΩΓΟΥΣ ΓΙΑ ΣΠΟΡΟ ΚΑΤΑ ΕΙΔΟΣ, ΕΠΑΡΧΙΑ ΚΑΙ ΚΟΙΝΟΤΗΤΑ, 2006

TABLE 12.2(Cont'd): QUANTITY OF CEREALS HELD BY PRODUCERS FOR SEED BY TYPE, DISTRICT AND COMMUNITY, 2006

(κιλά-kilos)

Κωδ. Code	Επαρχία Δήμος/Κοινότητα District Municipality/Community ¹	ΣΥΝΟΛΟ TOTAL	Κριθάρι Barley	Σιτάρι Σκληρό Durum Wheat	Σιφονάρι Oats
6	ΠΑΦΟΣ - PAPHOS	268.863	115.553	101.330	51.980
6000	Δήμος Πάφου	5.125	2.625	2.500	0
6010	Δήμος Γεροσκήπου	1.500	0	1.500	0
6020	Χλώρακας	1.500	0	0	1.500
6021	Λέμπα	1.785	1.785	0	0
6025	Μεσόγη	10.500	10.500	0	0
6100	Κούκλια	9.975	9.975	0	0
6101	Μανδριά	2.550	1.050	1.500	0
6104	Τίμη	1.500	0	1.500	0
6106	'Αγία Βαρβάρα	2.000	0	2.000	0
6107	Αναρίτα	11.538	6.038	500	5.000
6113	Νατά	4.150	3.150	0	1.000
6114	Χολέτρια	200	0	200	0
6115	Αξύλου	3.150	3.150	0	0
6120	Τσάδα	1.900	0	1.900	0
6121	Κοίλη	1.150	0	800	350
6122	Στρουμπί	11.150	3.150	8.000	0
6123	Πολέμι	22.915	2.835	20.080	0
6125	Λετύμβου	11.403	3.203	1.050	7.150
6129	Χούλου	350	0	150	200
6133	Δήμος Πέγειας-&Αγ.Γεώργ.Πέγειας	1.300	0	300	1.000
6210	Κελοκέδαρα	300	0	300	0
6220	Αμαργέτη	16.580	0	16.500	80
6227	Στατός-'Αγιος Φώτιος-&Αμπελίτης	400	0	400	0
6302	Κανναβιού (Περιλ. Μελαμιού)	5.500	0	3.000	2.500
6306	Φύτη	18.250	5.250	7.000	6.000
6307	Λάσα	2.725	525	2.200	0
6308	Δρύμου	8.025	1.575	5.950	500
6310	Σίμου	32.960	15.960	10.000	7.000
6315	Φιλούσα (Χρυσοχούς)	2.500	0	2.500	0
6321	Περιστερώνα	2.100	2.100	0	0
6330	Θελέτρα	700	0	700	0
6331	Γιόλου	3.300	0	3.300	0
6337	Σκούλλη	500	0	500	0
6338	Χόλη	2.250	1.050	700	500
6340	Καραμουλλήδες	6.300	6.300	0	0
6341	Χρυσοχού	5.150	3.150	0	2.000
6343	Δήμος Πόλις	21.863	17.063	2.800	2.000
6352	'Ινεια	2.000	0	2.000	0
6353	Δρούσεια (Περιλ. Πιττόκοπος)	14.405	2.205	0	12.200
6360	Πελαθούσα -& Μύρμιγκωφ & Λίμνη	12.975	9.975	0	3.000
6362	Μακούντα	2.100	2.100	0	0
6363	Αργάκα	1.500	0	1.500	0
6368	Στενή	840	840	0	0

1. Οι ονομασίες των Δήμων και Κοινοτήτων στην Αγγλική παρουσιάζονται στο Παράρτημα 1 μαζί με τον αντίστοιχο κώδικα.

1. The names of Municipalities and Communities in English may be found in Appendix 1 together with their corresponding code.

ΠΙΝΑΚΑΣ 12.3: ΠΟΣΟΤΗΤΑ ΣΙΤΗΡΩΝ ΠΟΥ ΚΡΑΤΗΘΗΚΕ ΑΠΟ ΤΟΥΣ ΠΑΡΑΓΩΓΟΥΣ ΓΙΑ ΖΩΟΤΡΟΦΗ ΚΑΤΑ ΕΙΔΟΣ, ΕΠΑΡΧΙΑ ΚΑΙ ΚΟΙΝΟΤΗΤΑ, 2006

TABLE 12.3: QUANTITY OF CEREALS HELD BY PRODUCERS FOR FEEDING STUFF BY TYPE, DISTRICT AND COMMUNITY, 2006

(κιλά-kilos)					
Κωδ. Code	Επαρχία Δήμος/Κοινότητα District Municipality/Community ¹	Σ Υ Ν Ο Λ Ο T O T A L	Κριθάρι Barley	Σιτάρι Σκληρό και Μαλακό Durum and Soft Wheat	Σιφονάρι Oats
	Σ Υ Ν Ο Λ Ο - T O T A L	8.604.429	8.399.459	92.670	112.300
1	ΛΕΥΚΩΣΙΑ - NICOSIA	4.003.017	3.956.647	11.970	34.400
3	ΑΜΜΟΧΩΣΤΟΣ - FAMAGUSTA	242.016	234.186	5.150	2.680
4	ΛΑΡΝΑΚΑ - LARNACA	2.929.876	2.903.876	26.000	0
5	ΛΕΜΕΣΟΣ - LIMASSOL	216.131	175.361	23.850	16.920
6	ΠΑΦΟΣ - PAPHOS	1.213.391	1.129.391	25.700	58.300
1	ΛΕΥΚΩΣΙΑ - NICOSIA	4.003.017	3.956.647	11.970	34.400
1000	Δήμος Λευκωσίας	57.855	57.855	0	0
1010	Δήμος Αγίου Δομετίου	12.600	12.600	0	0
1012	Δήμος Στροβόλου	18.210	15.960	2.250	0
1013	Δήμος Αγλαντζιάς (Αγλαγγιά)	147.750	141.750	0	6.000
1021	Δήμος Λακατάμειας	205.800	205.800	0	0
1023	Δήμος Λατσιών (Λακκιά)	44.100	44.100	0	0
1024	Γέρι	137.550	137.550	0	0
1101	Μαθιάτης	94.500	94.500	0	0
1102	Αλάμπρα	7.350	7.350	0	0
1103	Αγία Βαρβάρα	71.925	71.925	0	0
1104	Κοτσιάτης	24.675	24.675	0	0
1107	Δήμος Ιδαλίου	10.500	10.500	0	0
1108	Λύμπια	367.500	367.500	0	0
1109	Λυθροδόνας & Μονή Προφήτη Ηλία	68.119	68.119	0	0
1207	Καλό Χωριό (Ορεινής)	3.150	3.150	0	0
1208	Μαλούντα	21.000	21.000	0	0
1210	Αρεδιού	92.190	92.190	0	0
1211	'Αγιος Ιωάννης (Μαλούντας)	6.300	6.300	0	0
1224	Μαργί	126.000	126.000	0	0
1225	Τσέρι	405.510	405.510	0	0
1226	Πολιτικό -Μονή Αγ.Ηρακλ.&Φιλάνι	98.280	98.280	0	0
1227	Πέρα	221.470	219.450	620	1.400
1229	Ψιμολόφου	85.470	85.470	0	0
1230	Εργάτες	28.560	28.560	0	0
1240	'Αγιοι Τριμιθιάς	110.250	110.250	0	0
1241	Παλαιομέτοχο	520.328	520.328	0	0
1242	Δένεια	14.280	14.280	0	0
1243	Κοκκινότριμιθιά	298.725	298.725	0	0
1244	Μάμμαρη	3.150	3.150	0	0
1300	Παλαιχώρι Μόρφου	378	378	0	0
1322	Νικητάρι (Περιλ. Ασίνου)	24.780	24.780	0	0
1323	Βυζακιά	9.450	9.450	0	0
1324	Αγία Μαρίνα (Ξυλιάτου)	14.700	14.700	0	0
1327	Ορούντα	123.265	121.065	2.200	0
1329	Κάτω Κουτραφάς (Περιλ. Μάνδρες)	7.350	7.350	0	0
1330	Ποτάμι	202.350	175.350	0	27.000
1360	Ακάκι	88.140	86.940	1.200	0
1361	Περιστερώνα	89.463	84.263	5.200	0
1362	Αστρομερίτης	117.705	117.705	0	0
1368	Μένικο	12.900	12.600	300	0
1406	Γαλάτα	525	525	0	0
1407	Σινάορος	50	0	50	0
1409	Τεμβριά	100	0	100	0
1410	Κοράκου (Περιλ. Αγρολάδου)	1.365	1.365	0	0
1412	Φλάσου	7.400	7.350	50	0

(Συν.-Cont'd)

ΠΙΝΑΚΑΣ 12.3(Συν.): ΠΟΣΟΤΗΤΑ ΣΙΤΗΡΩΝ ΠΟΥ ΚΡΑΤΗΘΗΚΕ ΑΠΟ ΤΟΥΣ ΠΑΡΑΓΩΓΟΥΣ ΓΙΑ ΖΩΟΤΡΟΦΗ ΚΑΤΑ ΕΙΔΟΣ, ΕΠΑΡΧΙΑ ΚΑΙ ΚΟΙΝΟΤΗΤΑ, 2006

TABLE 12.3(Cont'd): QUANTITY OF CEREALS HELD BY PRODUCERS FOR FEEDING STUFF BY TYPE, DISTRICT AND COMMUNITY, 2006

(κιλά-kilos)

Κωδ. Code	Επαρχία Δήμος/Κοινότητα District Municipality/Community ¹	Σ Υ Ν Ο Λ Ο T O T A L	Κριθάρι Barley	Σιτάρι Σκληρό και Μαλακό Durum and Soft Wheat	Σιφονάρι Oats
3	ΑΜΜΟΧΩΣΤΟΣ - FAMAGUSTA	242.016	234.186	5.150	2.680
3100	Δήμος Αγίας Νάπας -& Αγία Θέκλα	14.700	14.700	0	0
3101	Δήμος Παραλιμνίου	33.080	27.930	5.150	0
3102	Δήμος Δερύνειας-Στροβιλ.&Α.Νικ.	5.145	5.145	0	0
3103	Σωτήρα	29.694	29.694	0	0
3104	Λιοπέτρι	6.825	6.825	0	0
3105	Φρέναρος	30.971	28.291	0	2.680
3110	Αυγούρου (& Μονή 'Αγιος Κενδέας)	35.228	35.228	0	0
3111	'Αχνα (Περιλ. Δασάκι)	16.800	16.800	0	0
3114	Αχερίτου-Αγ. Γεώργιος&Βρυσούλες	69.573	69.573	0	0
4	ΛΑΡΝΑΚΑ - LARNACA	2.929.876	2.903.876	26.000	0
4000	Δήμος Λάρνακας	45.203	45.203	0	0
4010	Δήμος Αραδίππου	50.400	50.400	0	0
4011	Λιβάδια	7.350	7.350	0	0
4012	Δρομολαξιά	34.188	34.188	0	0
4013	Μενεού	9.093	9.093	0	0
4100	Κελλιά	16.800	16.800	0	0
4101	Τρούλλοι	22.359	22.359	0	0
4104	Πύλα	38.079	38.079	0	0
4105	Ξυλοτύμβου (Περιλ.Δεκέλεια)	66.150	66.150	0	0
4106	Ορμίδεια	5.250	5.250	0	0
4107	Ξυλοφάγου	28.686	28.686	0	0
4110	Κίτι	1.050	1.050	0	0
4111	Περιβόλια	12.600	12.600	0	0
4112	Τερσεφάνου	44.100	44.100	0	0
4120	Μαζωτός	12.984	12.984	0	0
4122	Αναφωτίδα	7.875	7.875	0	0
4124	Κιβισίλι	16.905	16.905	0	0
4125	Αλεθρικό	16.215	16.065	150	0
4126	Κλαυδιά	239.295	239.295	0	0
4127	Αγγλισίδες	24.150	24.150	0	0
4128	Μενόγεια	10.500	10.500	0	0
4202	Δήμος Αθιένου	1.212.750	1.212.750	0	0
4210	Καλό Χωριό	330.700	329.700	1.000	0
4212	Μοσφιλωτή	10.500	10.500	0	0
4214	Πυργά-Μονή Σταυροβ.&Αγ.Βαρβάρας	44.100	44.100	0	0
4215	Κόρνος(Περιλ.Μονή Αγίας Θέκλας)	22.523	22.523	0	0
4216	Δελίκηπος	2.100	2.100	0	0
4301	Μαρί (Περιλ. Βασιλικό)	34.319	32.319	2.000	0
4303	Τόχνη	2.500	0	2.500	0
4304	Χοιροκοιτία	45.150	45.150	0	0
4306	Μαρώνι	21.575	1.575	20.000	0
4307	'Αγιος Θεόδωρος	11.480	11.130	350	0
4308	Σκαρίνου	23.100	23.100	0	0
4309	Κοφίνου	454.598	454.598	0	0
4311	Δήμος Πάνω Λευκάρων	5.250	5.250	0	0
5	ΛΕΜΕΣΟΣ - LIMASSOL	216.131	175.361	23.850	16.920
5000	Δήμος Λεμεσού	735	735	0	0
5012	Δήμος Αγίου Αθανασίου	3.675	3.675	0	0
5020	Πάνω Πολεμίδα	23.100	23.100	0	0
5021	'Υψωνας	6.930	6.930	0	0
5022	Δήμος Κάτω Πολεμιδιών	72.500	52.500	20.000	0
5101	Παραμύθα-& Μονή Παναγίας Ευαγγ.	2.205	2.205	0	0

(Συν.-Cont'd)

ΠΙΝΑΚΑΣ 12.3(Συν.): ΠΟΣΟΤΗΤΑ ΣΙΤΗΡΩΝ ΠΟΥ ΚΡΑΤΗΘΗΚΕ ΑΠΟ ΤΟΥΣ ΠΑΡΑΓΩΓΟΥΣ ΓΙΑ ΖΩΟΤΡΟΦΗ ΚΑΤΑ ΕΙΔΟΣ, ΕΠΑΡΧΙΑ ΚΑΙ ΚΟΙΝΟΤΗΤΑ, 2006

TABLE 12.3(Cont'd): QUANTITY OF CEREALS HELD BY PRODUCERS FOR FEEDING STUFF BY TYPE, DISTRICT AND COMMUNITY, 2006

(κιλά-kilos)					
Κωδ. Code	Επαρχία Δήμος/Κοινότητα District Municipality/Community ¹	Σ Υ Ν Ο Λ Ο T O T A L	Κριθάρι Barley	Σιτάρι Σκληρό και Μαλακό Durum and Soft Wheat	Σιφονάρι Oats
5109	Λιμνάτης	900	0	900	0
5210	Κολόσσι	1.575	1.575	0	0
5212	Επισκοπή	1.200	0	0	1.200
5213	Καντού	460	210	250	0
5220	Πρασιτό (Αυδήμου)	5.250	5.250	0	0
5221	Παραμάλι	19.600	12.600	0	7.000
5222	Αυδήμου	62.443	51.293	2.500	8.650
5226	Ανώγυρα	6.570	6.300	200	70
5308	Πάχνα	8.988	8.988	0	0
6	ΠΑΦΟΣ - PAPHOS	1.213.391	1.129.391	25.700	58.300
6000	Δήμος Πάφου	6.300	6.300	0	0
6010	Δήμος Γεροσκήπου	2.100	2.100	0	0
6011	Κονιά	6.300	6.300	0	0
6014	Αχέλεια	48.101	48.101	0	0
6021	Λέμπα	12.075	12.075	0	0
6025	Μεσόγη	50	0	50	0
6100	Κούκλια	4.625	2.625	2.000	0
6101	Μανδριά	3.150	3.150	0	0
6104	Τίμη	2.625	2.625	0	0
6106	'Αγία Βαρβάρα	158	158	0	0
6114	Χολέτρια	10.350	7.350	0	3.000
6115	Αξύλου	84.000	84.000	0	0
6120	Τσάδα	7.350	7.350	0	0
6121	Κοίλη	4.540	2.940	500	1.100
6124	Καλλέπεια (Περιλ. Μορόνερο)	6.825	6.825	0	0
6125	Λετύμβου	39.770	28.770	10.100	900
6129	Χούλου	1.250	0	250	1.000
6132	Κάθικας	3.500	0	0	3.500
6133	Δήμος Πέγειας-&Αγ.Γεώργ.Πέγειας	32.970	32.970	0	0
6200	Πάνω Αρχιμανδρίτα-& Κάτω Αρχιμ.	14.400	8.400	6.000	0
6201	Φασούλα	3.150	3.150	0	0
6205	'Αγιος Γεώργιος	1.050	1.050	0	0
6206	Σταυροκόνου	788	788	0	0
6208	Τραχυπέδουλα	6.100	2.100	4.000	0
6227	Στατός-'Αγιος Φώτιος-&Αμπελίτης	8.150	7.350	500	300
6302	Κανναβιού (Περιλ. Μελαμιού)	1.050	1.050	0	0
6306	Φύτη	45.150	45.150	0	0
6307	Λάσα	2.400	2.100	300	0
6308	Δρύμου	2.575	1.575	0	1.000
6310	Σίμου	67.525	63.525	1.000	3.000
6338	Χόλη	15.850	11.550	800	3.500
6340	Καραμουλλήδες	98.700	98.700	0	0
6341	Χρυσοχού	14.700	14.700	0	0
6343	Δήμος Πόλις	192.150	192.150	0	0
6350	Κάτω Αρόδες	20.000	0	0	20.000
6353	Δρούσεια (Περιλ. Πιττόκοπος)	241.040	221.340	200	19.500
6360	Πελαθούσα -& Μύρμιγκωφ & Λίμνη	148.575	148.575	0	0
6363	Αργάκα	1.500	0	0	1.500
6365	Αγία Μαρίνα (Χρυσοχούς)	10.500	10.500	0	0
6367	Πομός (Περιλ. Παλιάμπελα)	36.750	36.750	0	0
6368	Στενή	5.250	5.250	0	0

1. Οι ονομασίες των Δήμων και Κοινοτήτων στην Αγγλική παρουσιάζονται στο Παράρτημα 1 μαζί με τον αντίστοιχο κώδικα.

1. The names of Municipalities and Communities in English may be found in Appendix 1 together with their corresponding code.

ΜΕΡΟΣ Γ: ΠΑΡΑΡΤΗΜΑΤΑ

PART C: APPENDICES

APPENDIX 1.: LIST OF MUNICIPALITIES AND COMMUNITIES BY DISTRICT

1.1: LIST OF MUNICIPALITIES AND COMMUNITIES BY DISTRICT IN ASCENDING ORDER OF CODING

Code	District Municipality / Community
1	NICOSIA
1000	Nicosia Municipality
1010	Agios Dometios Municipality
1011	Egkomi Municipality
1012	Strovolos Municipality
1013	Aglantzia Municipality - Aglangia
1021	Lakatameia Municipality
1022	Anthoupoli Refugee Housing Est.
1023	Latsia Municipality (Lakkia)
1024	Geri
1100	Sia
1101	Mathiatis
1102	Alampra
1103	Agia Varvara
1104	Kotsiatis
1105	Nisou
1106	Pera Chorio
1107	Dali Municipality
1108	Lympia
1109	Lythrodontas & Moni Profiti Elia
1110	Louroukina
1120	Potamia
1121	Agios Sozomenos
1122	Pyrogi
1132	Mandres
1200	Kampi
1201	Farmakas
1202	Apliki
1203	Lazanias (Incl. Moni Machaira)
1204	Gourri
1205	Fikardou (Incl.Pyrgos Settling)
1206	Agios Epifanios (Oreinis)
1207	Kalo Chorio (Oreinis)
1208	Malounta
1209	Klirou
1210	Arediou
1211	Agios Ioannis (Malountas)
1212	Agrokipia
1213	Mitsero (Incl. Moni Ag. Pantel.)
1220	Kapedes
1221	Kataliontas
1222	Analiontas - Incl. Moni Arch.Mic.
1223	Kampia
1224	Margi
1225	Tseri
1226	Politiko - Moni Ag. Irakl. & Filani
1227	Pera
1228	Episkopeio
1229	Psimolofou
1230	Ergates
1231	Anageia
1232	Pano Deftera

1.2: LIST OF MUNICIPALITIES AND COMMUNITIES BY DISTRICT IN ALPHABETICAL ORDER

Code	District Municipality / Community
1	NICOSIA
1402	Agia Eirini
1324	Agia Marina (Xyliatou)
1103	Agia Varvara
1325	Agioi Iliofotoi
1240	Agioi Trimithias
1010	Agios Dometios Municipality
1206	Agios Epifanios (Oreinis)
1414	Agios Epifanios (Soleas)
1431	Agios Georgios (Lefkas)
1321	Agios Georgios Kafkallou
1211	Agios Ioannis (Malountas)
1430	Agios Nikolaos (Lefkas)
1121	Agios Sozomenos
1405	Agios Theodoros (Soleas)
1462	Agios Theodoros (Tillirias)
1248	Agios Vasileios
1013	Aglantzia Municipality - Aglangia
1212	Agrokipia
1360	Akaki
1102	Alampra
1308	Alithinou
1302	Alona
1455	Ammadies
1231	Anageia
1222	Analiontas - Incl. Moni Arch.Mic.
1443	Angolemi
1022	Anthoupoli Refugee Housing Est.
1202	Apliki
1210	Arediou
1301	Askas
1362	Astromeritis
1363	Avlona
1107	Dali Municipality
1242	Deneia
1011	Egkomi Municipality
1228	Episkopeio
1230	Ergates
1411	Evrychou
1201	Farmakas
1205	Fikardou (Incl.Pyrgos Settling)
1412	Flasou
1303	Fterikoudi
1406	Galata
1425	Gerakies
1024	Geri
1245	Gerolakkos
1204	Gourri
1404	Kakopetria - Platania, Ag. Nic. St.
1408	Kaliana
1207	Kalo Chorio (Oreinis)
1424	Kalopanagiotis - Orkontas, I. Lamp.

APPENDIX 1.: LIST OF MUNICIPALITIES AND COMMUNITIES BY DISTRICT

1.1: LIST OF MUNICIPALITIES AND COMMUNITIES BY DISTRICT IN ASCENDING ORDER OF CODING

Code	District Municipality / Community
1233	Kato Deftera
1240	Agioi Trimithias
1241	Palaiometochi
1242	Deneia
1243	Kokkinotrimithia
1244	Mammari
1245	Gerolakkos
1248	Agios Vasileios
1300	Palaichori Morfou
1301	Askas
1302	Alona
1303	Fterikoudi
1304	Polystypos
1305	Lagoudera
1306	Saranti
1307	Livadia
1308	Alithinou
1309	Platanistasa
1310	Palaichori Oreinis
1320	Xyliatos
1321	Agios Georgios Kafkallou
1322	Nikitari (Incl. Asinou)
1323	Vyzakia
1324	Agia Marina (Xyliatou)
1325	Agioi Iliofotioi
1326	Kato Moni
1327	Orounta
1328	Pano Koutrafas
1329	Kato Koutrafas (Incl. Mandres)
1330	Potami
1350	Pano Zodeia
1360	Akaki
1361	Peristerona
1362	Astromeritis
1363	Avlona
1364	Katokopia
1366	Masari
1368	Meniko
1400	Spilia
1402	Agia Eirini
1403	Kannavia (Incl. Kapoura)
1404	Kakopetria - Platania, Ag. Nic. St.
1405	Agios Theodoros (Soleas)
1406	Galata
1407	Sinaoros
1408	Kaliana
1409	Temvria
1410	Korakou (Incl. Agroladou)
1411	Evrychou
1412	Flasou
1414	Agios Epifanios (Soleas)
1415	Linou

1.2: LIST OF MUNICIPALITIES AND COMMUNITIES BY DISTRICT IN ALPHABETICAL ORDER

Code	District Municipality / Community
1200	Kampi
1223	Kampia
1427	Kampos
1403	Kannavia (Incl. Kapoura)
1220	Kapedes
1221	Kataliontas
1233	Kato Deftera
1329	Kato Koutrafas (Incl. Mandres)
1326	Kato Moni
1457	Kato Pyrgos
1364	Katokopia
1416	Katydata
1209	Klirou
1464	Kokkina
1243	Kokkinotrimithia
1410	Korakou (Incl. Agroladou)
1104	Kotsiatis
1305	Lagoudera
1021	Lakatameia Municipality
1023	Latsia Municipality (Lakkia)
1203	Lazanias (Incl. Moni Machaira)
1415	Linou
1307	Livadia
1110	Louroukina
1108	Lympia
1109	Lythrodontas & Moni Profiti Elia
1208	Malounta
1244	Mammari
1132	Mandres
1224	Margi
1366	Masari
1101	Mathiatis
1368	Meniko
1213	Mitsero (Incl. Moni Ag. Pantel.)
1422	Moutoullas
1421	Mylikouri
1000	Nicosia Municipality
1322	Nikitari (Incl. Asinou)
1105	Nisou
1423	Oikos
1327	Orounta
1461	Pachyammos
1300	Palaichori Morfou
1310	Palaichori Oreinis
1241	Palaiometochi
1232	Pano Deftera
1328	Pano Koutrafas
1456	Pano Pyrgos
1350	Pano Zodeia
1420	Pedoulas
1227	Pera
1106	Pera Chorio

APPENDIX 1.: LIST OF MUNICIPALITIES AND COMMUNITIES BY DISTRICT

1.1: LIST OF MUNICIPALITIES AND COMMUNITIES BY DISTRICT IN ASCENDING ORDER OF CODING

Code	District Municipality / Community
1416	Katydata
1417	Skouriotissa (Foukasa)
1420	Pedoulas
1421	Mylikouri
1422	Moutoullas
1423	Oikos
1424	Kalopanagiotis - Orkontas, I. Lamp.
1425	Gerakies
1426	Tsakistra (Incl. Moni Kykkou)
1427	Kampos
1430	Agios Nikolaos (Lefkas)
1431	Agios Georgios (Lefkas)
1432	Petra
1443	Angolemi
1450	Variseia
1455	Ammadies
1456	Pano Pyrgos
1457	Kato Pyrgos
1460	Pigenia (Incl. Haleri)
1461	Pachyammos
1462	Agios Theodoros (Tillirias)
1464	Kokkina
3	FAMAGUSTA
3100	Agia Napa Municipal. - Ag. Thekla
3101	Paralimni Municipality
3102	Deryneia Munic. - Strovil. & A. Nik.
3103	Sotira
3104	Liopetri
3105	Frenaros
3110	Avgorou (& Moni Agios Kendeas)
3111	Achna (Incl. Dasaki)
3114	Acheritou - Ag. Georgios & Vrysoul.
4	LARNACA
4000	Larnaca Municipality
4010	Aradippou Municipality
4011	Livadia
4012	Dromolaxia
4013	Meneou
4100	Kellia
4101	Troulloi
4102	Voroklini (Oroklini)
4103	Avdellero
4104	Pyla
4105	Xylyotymvou (Incl. Dekeleia)
4106	Ormideia
4107	Xylofagou
4110	Kiti
4111	Perivolia
4112	Tersefanou
4113	Softades
4120	Mazotos
4121	Alaminos

1.2: LIST OF MUNICIPALITIES AND COMMUNITIES BY DISTRICT IN ALPHABETICAL ORDER

Code	District Municipality / Community
1361	Peristerona
1432	Petra
1460	Pigenia (Incl. Haleri)
1309	Platanistasa
1226	Politiko - Moni Ag. Irakl. & Filani
1304	Polystypos
1330	Potami
1120	Potamia
1229	Psimolofou
1122	Pyrogi
1306	Saranti
1100	Sia
1407	Sinaoros
1417	Skouriotissa (Foukasa)
1400	Spilia
1012	Strovolos Municipality
1409	Temvria
1426	Tsakistra (Incl. Moni Kykkou)
1225	Tseri
1450	Variseia
1323	Vyzakia
1320	Xyliatos
3	FAMAGUSTA
3114	Acheritou - Ag. Georgios & Vrysoul.
3111	Achna (Incl. Dasaki)
3100	Agia Napa Municipal. - Ag. Thekla
3110	Avgorou (& Moni Agios Kendeas)
3102	Deryneia Munic. - Strovil. & A. Nik.
3105	Frenaros
3104	Liopetri
3101	Paralimni Municipality
3103	Sotira
4	LARNACA
4211	Agia Anna
4318	Agioi Vavatsinias
4307	Agios Theodoros
4121	Alaminos
4125	Alethriko
4122	Anafotida
4127	Anglisides
4123	Aplanta
4010	Aradippou Municipality
4202	Athienou Municipality
4103	Avdellero
4304	Choirokoitia
4216	Delikipos
4012	Dromolaxia
4302	Kalavastos
4210	Kalo Chorio
4312	Kato Drys
4310	Kato Lefkara
4100	Kellia

APPENDIX 1.: LIST OF MUNICIPALITIES AND COMMUNITIES BY DISTRICT

1.1: LIST OF MUNICIPALITIES AND COMMUNITIES BY DISTRICT IN ASCENDING ORDER OF CODING

Code	District Municipality / Community
4122	Anafotida
4123	Aplanta
4124	Kivisili
4125	Alethriko
4126	Klavdia
4127	Anglisides
4128	Menogeia
4201	Petrofani
4202	Athienou Municipality
4210	Kalo Chorio
4211	Agia Anna
4212	Mosfiloti
4213	Psevdas
4214	Pyrga - Moni Stavrov. & Ag. Varvaras
4215	Kornos (Incl. Moni Agias Theklas)
4216	Delikipos
4217	Kochi
4300	Zygi
4301	Mari (Incl. Vasiliko)
4302	Kalavasos
4303	Tochni
4304	Choirokoitia
4305	Psematismenos
4306	Maroni
4307	Agios Theodoros
4308	Skarinou
4309	Kofinou
4310	Kato Lefkara
4311	Pano Lefkara Municipality
4312	Kato Drys
4313	Vavla (Incl. Moni Agiou Mina)
4314	Lageia
4315	Ora (Incl. Drapia and Parsata)
4316	Melini
4317	Odou
4318	Agioi Vavatsinias
4319	Vavatsinia
5	LIMASSOL
5000	Limassol Municipality
5011	Mesa Geitonia Municipality
5012	Agios Athanasios Municipality
5013	Germasogeia Municipality
5020	Pano Polemidia
5021	Ypsonas
5022	Kato Polemidia Municipality
5100	Palodeia
5101	Paramythia & Moni Panagias Evang.
5102	Spitali
5103	Fasoula
5104	Mathikoloni
5105	Gerasa
5106	Apsiou

1.2: LIST OF MUNICIPALITIES AND COMMUNITIES BY DISTRICT IN ALPHABETICAL ORDER

Code	District Municipality / Community
4110	Kiti
4124	Kivisili
4126	Klavdia
4217	Kochi
4309	Kofinou
4215	Kornos (Incl. Moni Agias Theklas)
4314	Lageia
4000	Larnaca Municipality
4011	Livadia
4301	Mari (Incl. Vasiliko)
4306	Maroni
4120	Mazotos
4316	Melini
4013	Meneou
4128	Menogeia
4212	Mosfiloti
4317	Odou
4315	Ora (Incl. Drapia and Parsata)
4106	Ormideia
4311	Pano Lefkara Municipality
4111	Perivolia
4201	Petrofani
4305	Psematismenos
4213	Psevdas
4104	Pyla
4214	Pyrga - Moni Stavrov. & Ag. Varvaras
4308	Skarinou
4113	Softades
4112	Tersefanou
4303	Tochni
4101	Troulloi
4319	Vavatsinia
4313	Vavla (Incl. Moni Agiou Mina)
4102	Voroklini (Oroklini)
4107	Xylofagou
4105	Xylotymvou (Incl. Dekeleia)
4300	Zygi
5	LIMASSOL
5305	Agios Amvrosios
5012	Agios Athanasios Municipality
5340	Agios Dimitrios
5310	Agios Georgios
5361	Agios Ioannis
5143	Agios Konstantinos
5316	Agios Mamas
5142	Agios Pavlos
5360	Agios Theodoros
5306	Agios Therapon
5224	Agios Thomas
5124	Agios Tychon
5367	Agriada
5366	Agros

APPENDIX 1.: LIST OF MUNICIPALITIES AND COMMUNITIES BY DISTRICT

1.1: LIST OF MUNICIPALITIES AND COMMUNITIES BY DISTRICT IN ASCENDING ORDER OF CODING

Code	District Municipality / Community
5107	Apesia
5108	Korfi
5109	Limnatis
5110	Kapileio
5120	Mouttagiaka
5121	Armenochori
5122	Foinikaria
5123	Akrounta
5124	Agios Tychon
5125	Parekklesia
5126	Pentakomo
5127	Monagroulli
5128	Moni
5129	Pyrgos
5130	Asgata (Inc. Metalleia Plateies)
5131	Vasa (Kellakiou)
5132	Sanida
5133	Prastio (Kellakiou)
5134	Klonari
5135	Vikla
5136	Kellaki & Moni Zoodochou Pigis
5137	Akapnou
5138	Eptagoneia
5140	Dierona
5141	Arakapas
5142	Agios Pavlos
5143	Agios Konstantinos
5144	Sykopetra
5145	Louvaras
5146	Kalo Chorio (Incl. Athrakos)
5147	Zoopigi
5200	Akrotiri & Moni Agiou Nikolaou
5201	Asomatos (Incl. Fasouri)
5202	Tserkezoi
5203	Trachoni
5210	Kolossi
5211	Erimi
5212	Episkopi
5213	Kantou
5214	Sotira - Symvoulos & Sterakovou
5220	Prastio (Avdimou)
5221	Paramali
5222	Avdimou
5223	Platanisteia
5224	Agios Thomas
5225	Alektora
5226	Anogyra
5227	Pissouri
5300	Souni - Zanakia
5302	Alassa
5303	Kato Kivides
5304	Pano Kivides

1.2: LIST OF MUNICIPALITIES AND COMMUNITIES BY DISTRICT IN ALPHABETICAL ORDER

Code	District Municipality / Community
5137	Akapnou
5200	Akrotiri & Moni Agiou Nikolaou
5123	Akrounta
5302	Alassa
5225	Alektora
5226	Anogyra
5107	Apesia
5106	Apsiou
5141	Arakapas
5121	Armenochori
5322	Arsos
5130	Asgata (Inc. Metalleia Plateies)
5201	Asomatos (Incl. Fasouri)
5222	Avdimou
5368	Chandria
5140	Dierona
5320	Dora
5311	Doros
5364	Dymes
5212	Episkopi
5138	Eptagoneia
5211	Erimi
5103	Fasoula
5352	Foini (Incl. Moni Trooditissas)
5122	Foinikaria
5105	Gerasa
5013	Germasogeia Municipality
5321	Gerovasa (Trozena)
5146	Kalo Chorio (Incl. Athrakos)
5343	Kaminaria
5213	Kantou
5110	Kapileio
5354	Kato Amiantos
5303	Kato Kivides
5362	Kato Mylos
5350	Kato Platres (Tornarides)
5022	Kato Polemidia Municipality
5136	Kellaki & Moni Zoodochou Pigis
5323	Kissousa
5134	Klonari
5331	Koilani
5210	Kolossi
5108	Korfi
5317	Kouka
5369	Kyperounta
5312	Laneia
5345	Lemithou
5000	Limassol Municipality
5109	Limnatis
5307	Lofou
5145	Louvaras
5324	Malia

APPENDIX 1.: LIST OF MUNICIPALITIES AND COMMUNITIES BY DISTRICT

1.1: LIST OF MUNICIPALITIES AND COMMUNITIES BY DISTRICT IN ASCENDING ORDER OF CODING

Code	District Municipality / Community
5305	Agios Amvrosios
5306	Agios Therapon
5307	Lofou
5308	Pachna
5310	Agios Georgios
5311	Doros
5312	Laneia
5313	Silikou
5314	Monagri & Moni Panagias Amasgou
5315	Trimiklini
5316	Agios Mamas
5317	Kouka
5318	Moniatis - Mesa Pot., Saittas, Fyl.
5320	Dora
5321	Gerovasa (Trozena)
5322	Arsos
5323	Kissousa
5324	Malia
5325	Vasa (Koilaniou)
5326	Vouni
5327	Pera Pedi
5328	Mandria
5329	Potamiou
5330	Omodos
5331	Koilani
5340	Agios Dimitrios
5341	Palaiomylos
5342	Prodromos (Incl. Trikoukkia)
5343	Kaminaria
5344	Treis Elies
5345	Lemithou
5350	Kato Platres (Tornarides)
5351	Pano Platres (Incl. Troodos)
5352	Foini (Incl. Moni Trooditissas)
5354	Kato Amiantos
5360	Agios Theodoros
5361	Agios Ioannis
5362	Kato Mylos
5363	Potamitissa
5364	Dymes
5365	Pelendri (Incl. Kardama)
5366	Agros
5367	Agridia
5368	Chandria
5369	Kyperounta
6	PAPHOS
6000	Paphos Municipality
6010	Geroskipou Municipality
6011	Konia
6012	Agia Marinouda
6013	Koloni (Incl. Moni Anatoliko)
6014	Acheleia

1.2: LIST OF MUNICIPALITIES AND COMMUNITIES BY DISTRICT IN ALPHABETICAL ORDER

Code	District Municipality / Community
5328	Mandria
5104	Mathikoloni
5011	Mesa Geitonia Municipality
5314	Monagri & Moni Panagias Amasgou
5127	Monagroulli
5128	Moni
5318	Moniatis - Mesa Pot., Saittas, Fyl.
5120	Mouttagiaka
5330	Omodos
5308	Pachna
5341	Palaiomylos
5100	Palodeia
5304	Pano Kivides
5351	Pano Platres (Incl. Troodos)
5020	Pano Polemidia
5221	Paramali
5101	Paramytha & Moni Panagias Evang.
5125	Parekklesia
5365	Pelendri (Incl. Kardama)
5126	Pentakomo
5327	Pera Pedi
5227	Pissouri
5223	Platanisteia
5329	Potamiou
5363	Potamitissa
5220	Prastio (Avdimou)
5133	Prastio (Kellakiou)
5342	Prodromos (Incl. Trikoukkia)
5129	Pyrgos
5132	Sanida
5313	Silikou
5214	Sotira - Symvoulos & Sterakovou
5300	Souni - Zanakia
5102	Spitali
5144	Sykopetra
5203	Trachoni
5344	Treis Elies
5315	Trimiklini
5202	Tserkezoi
5131	Vasa (Kellakiou)
5325	Vasa (Koilaniou)
5135	Vikla
5326	Vouni
5021	Ypsonas
5147	Zoopigi
6	PAPHOS
6014	Acheleia
6365	Agia Marina (Chrysochous)
6221	Agia Marina (Kelokedaron)
6012	Agia Marinouda
6106	Agia Varvara
6301	Agios Dimitrianos

APPENDIX 1.: LIST OF MUNICIPALITIES AND COMMUNITIES BY DISTRICT

1.1: LIST OF MUNICIPALITIES AND COMMUNITIES BY DISTRICT IN ASCENDING ORDER OF CODING

Code	District Municipality / Community
6020	Chlorakas
6021	Lempa
6022	Empa
6023	Tremithousa
6024	Mesa Chorio
6025	Mesogi
6026	Tala (Incl. Moni Agiou Neofytou)
6027	Kissonerga
6100	Kouklia
6101	Mandria
6102	Nikokleia
6103	Souskiou
6104	Timi
6106	Agia Varvara
6107	Anarita
6108	Foinikas
6110	Marathounta
6111	Armou
6112	Episkopi
6113	Nata
6114	Choletria
6115	Axylou
6116	Eledio
6120	Tsada
6121	Koili
6122	Stroumpi
6123	Polemi
6124	Kallepeia (Incl. Moronero)
6125	Letymvou
6126	Pitargou (Incl. Kato Panagia)
6127	Kourdaka
6128	Lemona
6129	Choulou
6130	Akoursos
6132	Kathikas
6133	Pegeia Mun. & Ag. Georg. Pegeias
6200	Pano Archimandrita & Kato Arch.
6201	Fasoula
6202	Mousere
6203	Maronas
6204	Mamonia
6205	Agios Georgios
6206	Stavrokonnou
6207	Prastio
6208	Trachypedoula
6210	Kelokedara
6211	Salamiou
6212	Kidasi
6213	Kedares
6214	Mesana
6215	Praitori
6216	Filousa (Kelokedaron)

1.2: LIST OF MUNICIPALITIES AND COMMUNITIES BY DISTRICT IN ALPHABETICAL ORDER

Code	District Municipality / Community
6205	Agios Georgios
6219	Agios Ioannis (Incl. Malounta)
6369	Agios Isidoros
6218	Agios Nikolaos (Incl. Peravasa)
6130	Akoursos
6220	Amargeti
6311	Anadiou
6107	Anarita
6355	Androlikou
6363	Argaka
6217	Arminou
6111	Armou
6231	Asprogia
6115	Axylou
6020	Chlorakas
6114	Choletria
6338	Choli
6129	Choulou
6341	Chrysochou
6353	Drouseia (Incl. Pittokopos)
6308	Drymou
6116	Eledio
6022	Empa
6112	Episkopi
6313	Evretou
6223	Faleia
6201	Fasoula
6315	Filousa (Chrysochous)
6216	Filousa (Kelokedaron)
6108	Foinikas
6306	Fyti
6224	Galataria
6010	Geroskipou Municipality
6364	Gialia
6331	Giolou
6345	Goudi
6352	Ineia
6124	Kallepeia (Incl. Moronero)
6302	Kannaviou (Incl. Melamiou)
6340	Karamoullides
6132	Kathikas
6334	Kato Akourdaleia
6350	Kato Arodes
6213	Kedares
6210	Kelokedara
6212	Kidasi
6316	Kios (Istinjo)
6027	Kissonerga
6121	Koili
6225	Koilineia
6013	Koloni (Incl. Moni Anatoliko)
6011	Konia

APPENDIX 1.: LIST OF MUNICIPALITIES AND COMMUNITIES BY DISTRICT

1.1: LIST OF MUNICIPALITIES AND COMMUNITIES BY DISTRICT IN ASCENDING ORDER OF CODING

Code	District Municipality / Community
6216	Filousa (Kelokedaron)
6217	Arminou
6218	Agios Nikolaos (Incl. Peravasa)
6219	Agios Ioannis (Incl. Malounta)
6220	Amargeti
6221	Agia Marina (Kelokedaron)
6222	Pentalia
6223	Faleia
6224	Galataria
6225	Koilinea
6226	Vretsia
6227	Statos - Agios Fotios & Ampelitis
6228	Lapithiou
6229	Mamountali
6230	Pano Panagia - Moni Chryso. & Agia
6231	Asprogia
6300	Psathi
6301	Agios Dimitrianos
6302	Kannaviou (Incl. Melamiou)
6303	Thrinia (Drinia)
6304	Milia
6305	Kritou Marottou
6306	Fyti
6307	Lasa
6308	Drymou
6310	Simou
6311	Anadiou
6312	Sarama
6313	Evretou
6314	Trimithousa
6315	Filousa (Chrysochous)
6316	Kios (Istinjo)
6317	Zacharia
6318	Meladeia
6319	Melandra
6320	Lysos - Ag.Merkour. & Stavros Pso.
6321	Peristerona
6330	Theletra
6331	Giolou
6332	Pano Akourdaleia
6333	Miliou - Moni Agion Anargyron
6334	Kato Akourdaleia
6335	Tera
6336	Kritou Tera
6337	Skoulli
6338	Choli
6339	Loukrounou
6340	Karamoullides
6341	Chrysochou
6343	Polis Municipality
6344	Neo Chorio (In. Loutra Afroditis)
6345	Goudi

1.2: LIST OF MUNICIPALITIES AND COMMUNITIES BY DISTRICT IN ALPHABETICAL ORDER

Code	District Municipality / Community
6011	Konia
6100	Kouklia
6127	Kourdaka
6305	Kritou Marottou
6336	Kritou Tera
6361	Kynousa
6228	Lapithiou
6307	Lasa
6128	Lemona
6021	Lempa
6125	Letymvou
6370	Livadi
6339	Loukrounou
6320	Lysos - Ag.Merkour. & Stavros Pso.
6362	Makounta
6204	Mamonia
6229	Mamountali
6101	Mandria
6110	Marathounta
6203	Maronas
6318	Meladeia
6319	Melandra
6024	Mesa Chorio
6214	Mesana
6025	Mesogi
6304	Milia
6333	Miliou - Moni Agion Anargyron
6202	Mousere
6113	Nata
6366	Nea Dimmata
6344	Neo Chorio (In. Loutra Afroditis)
6102	Nikokleia
6332	Pano Akourdaleia
6200	Pano Archimandrita & Kato Arch.
6351	Pano Arodes
6230	Pano Panagia - Moni Chryso. & Agia
6000	Paphos Municipality
6133	Pegeia Mun. & Ag. Georg. Pegeias
6360	Pelathousa - Mirmigkof & Limni
6222	Pentalia
6321	Peristerona
6126	Pitargou (Incl. Kato Panagia)
6123	Polemi
6343	Polis Municipality
6367	Pomos (Incl. Paliampela)
6215	Praitori
6207	Prastio
6300	Psathi
6211	Salamiou
6312	Sarama
6310	Simou
6337	Skoulli

APPENDIX 1.: LIST OF MUNICIPALITIES AND COMMUNITIES BY DISTRICT

1.1: LIST OF MUNICIPALITIES AND COMMUNITIES BY DISTRICT IN ASCENDING ORDER OF CODING

Code	District Municipality / Community
6350	Kato Arodes
6351	Pano Arodes
6352	Ineia
6353	Drouseia (Incl. Pittokopos)
6355	Androlikou
6360	Pelathousa - Mirmigkof & Limni
6361	Kynousa
6362	Makounta
6363	Argaka
6364	Gialia
6365	Agia Marina (Chrysochous)
6366	Nea Dimmata
6367	Pomos (Incl. Paliampela)
6368	Steni
6369	Agios Isidoros
6370	Livadi

1.2: LIST OF MUNICIPALITIES AND COMMUNITIES BY DISTRICT IN ALPHABETICAL ORDER

Code	District Municipality / Community
6103	Souskiou
6227	Status - Agios Fotios & Ampelitis
6206	Stavrokonnou
6368	Steni
6122	Stroumpi
6026	Tala (Inc. Moni Agiou Neofytou)
6335	Tera
6330	Theletra
6303	Thrinia (Drinia)
6104	Timi
6208	Trachypedoula
6023	Tremithousa
6314	Trimithousa
6120	Tsada
6226	Vretsia
6317	Zacharia



ΚΥΠΡΙΑΚΗ ΔΗΜΟΚΡΑΤΙΑ
ΣΤΑΤΙΣΤΙΚΗ ΥΠΗΡΕΣΙΑ

ΚΛΑΔΟΣ ΓΕΩΡΓΙΚΩΝ ΣΤΑΤΙΣΤΙΚΩΝ
ΤΗΛΕΦΩΝΑ: 22602213, 22605124
ΦΑΞ: 22602770

Το περιεχόμενο του ερωτηματολογίου
είναι **ΕΜΠΙΣΤΕΥΤΙΚΟ** και η παροχή
στοιχείων **ΥΠΟΧΡΕΩΤΙΚΗ**
(Νόμος 15(1)2000)

ΕΡΕΥΝΑ ΠΑΡΑΓΩΓΗΣ ΣΙΤΗΡΩΝ ΓΙΑ ΤΟ ΕΤΟΣ 2006

Ε Ρ Ω Τ Η Μ Α Τ Ο Λ Ο Γ Ι Ο

Δήμος/Κοινότητα:

--	--	--	--	--	--	--	--	--	--

Αύξων Αρ. Ερωτηματολογίου στο Δήμο/Κοινότητα:

--	--	--

Αρ.ερωτηματολογίου Απογραφής

--	--	--	--	--	--	--	--	--	--



Γενικές πληροφορίες για την έρευνα

1. Η έρευνα διεξάγεται με βάση τον περί Στατιστικής Νόμο καθώς και σχετικό κανονισμό της Ε.Ε. και καλύπτει τα σιτηρά.
2. Σκοπός της έρευνας είναι η εξακρίβωση στοιχείων: α) για τα χαρακτηριστικά της εκμετάλλευσης, β) για τις καλλιεργηθείσες εκτάσεις με βάση το είδος των σιτηρών γ) την ολική παραγωγή των καλλιεργειών και πως διανέμεται αυτή και τις τιμές που εξασφαλίζει ο καλλιεργητής.
3. Περίοδος αναφοράς της έρευνας είναι 1η Οκτωβρίου 2005 - 30 Σεπτεμβρίου 2006.
4. Οι εκτάσεις γράφονται σε δεκάρια με ένα δεκαδικό ψηφίο.

Σεπτέμβριος, 2006

Π. Φιλιππίδης
Διευθυντής
Στατιστικής Υπηρεσίας

Υπάρχουν αλλαγές στα στοιχεία του κατόχου;

Ναι 1

Όχι 2

A ΣΤΟΙΧΕΙΑ ΚΑΤΟΧΟΥ ΤΗΣ ΕΚΜΕΤΑΛΛΕΥΣΗΣ

Επώνυμο

Όνομα

Πατρώνυμο
(ή όνομα συζύγου)

Έτος γέννησης Αρ. πολιτικής ταυτότητας

Επωνυμία
(αν η εκμετάλλευση δεν είναι ατομική)

Διεύθυνση κατοικίας του κατόχου

Οδός Αριθμός

Ταχ. Κώδικας Τηλέφωνο

B ΧΑΡΑΚΤΗΡΙΣΤΙΚΑ ΕΚΜΕΤΑΛΛΕΥΣΗΣ

Η εκμετάλλευση είναι: Ατομική 1 Εταιρική 2 Δημόσιο ή ΝΠΔΔ 3 Άλλης μορφής 4

Αριθμός δήλωσης στον Οργανισμό Αγροτικών Πληρωμών

Είναι η εκμετάλλευση εγγεγραμμένη στο Φ.Π.Α. ; Ναι 1 Όχι 2

Αν είναι εγγεγραμμένη

Αρ. Μητρώου Φ.Π.Α.

Έχετε άλλη επιχείρηση που είναι εγγεγραμμένη στο Φ.Π.Α.; Ναι 1 Όχι 2

ΕΚΤΑΣΕΙΣ ΚΑΙ ΠΑΡΑΓΩΓΗ ΣΙΤΗΡΩΝ ΓΙΑ ΚΑΡΠΟ ΓΙΑ ΤΟ ΕΤΟΣ 2006

Αριθμός κάρτα **2**

Είδος	Κώδικας	Καλλιεργηθείσα έκταση 2004-2005 (δεκάρια)
1	2	3
Κριθάρι	101	,

Καλλιεργηθείσα έκταση 2005-2006 (δεκάρια)	
Αρδευθείσα	Μη αρδευθείσα
4	5
,	,

Χρήση σπόρου	
Ποσότητα σπόρου (κιλά/δεκάριο)	Τιμή/κιλό (σεντ)
6	7
,	,

Σιτάρι σκληρό	102	,
Σιτάρι μαλακό	103	,
Σιφονάρι	104	,

,	,
,	,
,	,

,	,
,	,
,	,

Είδος	Κώδικας	Ολική παραγωγή 2006 (κιλά)	Πωλήσεις σε γεωργούς-κτηνοτρόφους			Πωλήσεις σε Σ.Π.Ε.			Πωλήσεις σε άλλους			Εξαγωγές (κιλά)
			Ποσότητα (κιλά)	Τιμή πώλησης ανά κιλό (σεντ)	Συνολική αξία πωλήσεων (λίρες)	Ποσότητα (κιλά)	Τιμή πώλησης ανά κιλό (σεντ)	Συνολική αξία πωλήσεων (λίρες)	Ποσότητα (κιλά)	Τιμή πώλησης ανά κιλό (σεντ)	Συνολική αξία πωλήσεων (λίρες)	
1	2	8	9	10	11	12	13	14	15	16	17	18
Κριθάρι	101		,	,	,	,	,	,	,	,	,	,
Σιτάρι σκληρό	102		,	,	,	,	,	,	,	,	,	,
Σιτάρι μαλακό	103		,	,	,	,	,	,	,	,	,	,
Σιφονάρι	104		,	,	,	,	,	,	,	,	,	,

Το άθροισμα των στηλών 8+24 πρέπει να είναι ίσο με το άθροισμα των στηλών 9+12+15+18+19+20+21+22+23

ΕΚΤΑΣΕΙΣ ΚΑΙ ΠΑΡΑΓΩΓΗ ΣΙΤΗΡΩΝ ΓΙΑ ΚΑΡΠΟ ΓΙΑ ΤΟ ΕΤΟΣ 2006

Αριθμός κάρτας 3

Είδος	Κώδικας	Κρατήσεις από παραγωγό για			Απώλειες (κιλά)	Τελικό Απόθεμα 30/9/06 (κιλά)	Αρχικό απόθεμα 1/10/05 (κιλά)
		Κατανάλωση- μεταποίηση (κιλά)	Σπόρο (κιλά)	Ζωοτροφή (κιλά)			
1	2	19	20	21	22	23	24
Κριθάρι	101						
Σιτάρι σκληρό	102						
Σιτάρι μαλακό	103						
Σιφονάρι	104						

Το άθροισμα των σπηλών 8+24 πρέπει να είναι ίσο με το άθροισμα των σπηλών 9+12+15+18+19+20+21+22+23

ΠΑΡΑΤΗΡΗΣΕΙΣ

(Να καταχωρηθούν οποιεσδήποτε πληροφορίες, διευκρινίσεις και σχόλια που αφορούν τα στοιχεία ή τη συμπλήρωση του ερωτηματολογίου)

.....

.....

.....

.....

.....

.....

.....

.....

.....

.....

.....

.....

.....

.....

.....

.....

.....

.....

.....

.....

.....

.....

.....

Όνομα προσώπου που έδωσε τα στοιχεία

Ημερομηνία Υπογραφή Απογραφέα

ΓΙΑ ΕΠΙΣΗΜΗ ΧΡΗΣΗ

Ελέγχθηκε από Ημερομηνία

Εξετάστηκε από Ημερομηνία

Μηχανογραφήθηκε από Ημερομηνία

Στατιστικά Δεδομένα Ευρωπαϊκής Ένωσης

- Στατιστικά δεδομένα για την Ευρωπαϊκή Ένωση είναι διαθέσιμα δωρεάν στην ιστοσελίδα της EUROSTAT (Στατιστική Υπηρεσία της Ευρωπαϊκής Ένωσης) στη διεύθυνση: <http://epp.eurostat.ec.europa.eu>. Οι πληροφορίες περιλαμβάνουν μεταξύ άλλων, τα στοιχεία που περιέχονται στις βάσεις δεδομένων της EUROSTAT καθώς επίσης τις εκδόσεις σε ηλεκτρονική μορφή (pdf).
- Η EUROSTAT δημιούργησε με όλα σχεδόν τα κράτη μέλη ένα δίκτυο κέντρων παροχής υποστήριξης. Αποστολή τους είναι να παρέχουν βοήθεια και καθοδήγηση σε διαδικτυακούς χρήστες ευρωπαϊκών στατιστικών δεδομένων δηλαδή σε χρήστες της ιστοσελίδας της EUROSTAT.
- Η Στατιστική Υπηρεσία της Κύπρου έχει δημιουργήσει το Κέντρο Υποστήριξης Ευρωπαϊκών Στατιστικών Δεδομένων του οποίου ο ρόλος είναι να παρέχει υποστήριξη στους χρήστες για τα ακόλουθα:
 - Ενημέρωση για τη διαθεσιμότητα δεδομένων/ εκδόσεων
 - Επιβεβαίωση δεδομένων
 - Μεθοδολογικές πληροφορίες
 - Τεχνική υποστήριξη
- Οι ενδιαφερόμενοι χρήστες μπορούν να επικοινωνήσουν με το Κέντρο Υποστήριξης Ευρωπαϊκών Στατιστικών Δεδομένων μέσω:
 - της ιστοσελίδας της Στατιστικής Υπηρεσίας (<http://www.mof.gov.cy/cystat>) στο μέρος Υπηρεσίες / Κέντρο Υποστήριξης Δεδομένων Ε.Ε. όπου μπορούν να συμπληρώσουν την προτυποποιημένη φόρμα
 - Email: eustatistics@cystat.mof.gov.cy
 - Τηλεφώνου: +357-22304584
 - Φαξ: +357-22661313
- Η εξυπηρέτηση γίνεται καθημερινά στις ώρες λειτουργίας της δημόσιας υπηρεσίας.

European Statistical Data

- European statistical data are available on the website of Eurostat (<http://epp.eurostat.ec.europa.eu>) free of charge to all users. Amongst other, the website offers access to statistical data contained in Eurostat's databases as well as to the publications of Eurostat in electronic format (pdf).
- Eurostat set up with all Member States a network of support centers. Their mission is to provide help and guidance to Internet users of European statistical data, thus to all users of Eurostat's website.
- The Statistical Service of Cyprus (CYSTAT) has set up the Centre of European Statistical Data Support (ESDS) which provides support for the following:
 - Information on availability of data/ publications
 - Verification of data
 - Methodological information
 - Technical support
- Users may contact the ESDS Centre via:
 - CYSTAT's website (<http://www.mof.gov.cy/cystat>) under the section Services / ESDS where they can fill out the predefined form
 - Email: eustatistics@cystat.mof.gov.cy
 - Telephone: +357-22304584
 - Fax: +357-22661313
- The service is available daily during the working hours of the Cyprus civil service.