




ΚΥΠΡΙΑΚΗ ΔΗΜΟΚΡΑΤΙΑ
REPUBLIC OF CYPRUS

ΑΠΟΓΡΑΦΗ ΓΕΩΡΓΙΑΣ
CENSUS OF AGRICULTURE
2 0 0 3



ΣΤΑΤΙΣΤΙΚΗ ΥΠΗΡΕΣΙΑ
STATISTICAL SERVICE

Γεωργικές Στατιστικές • Σειρά I • Αρ. Έκθεσης 7
Agricultural Statistics • Series I • Report No. 7

Διατίθεται από το Τυπογραφείο της Κυπριακής Δημοκρατίας
Obtainable from the Printing Office of the Republic of Cyprus

Τιμή: ΛΚ 15,00
Price: C£ 15,00

ΠΡΟΛΟΓΟΣ

Η έκθεση αυτή παρουσιάζει τα αποτελέσματα της Απογραφής Γεωργίας - Κτηνοτροφίας που διεξήχθη το 2003-2004. Αυτή είναι η πέμπτη γενική Απογραφή Γεωργίας - Κτηνοτροφίας μετά την ανεξαρτησία της Κύπρου. Οι προηγούμενες έγιναν το 1960, το 1977, το 1985 και το 1994.

Η Απογραφή κάλυψε όλους τους κατόχους γεωργικής γης και ζώων στις ελεύθερες περιοχές της Κύπρου, δηλαδή εξαιρούμενης της κατεχόμενης από τα τούρκικα στρατεύματα περιοχής από το 1974.

Η Απογραφή στοχεύει στην εξακρίβωση λεπτομερών στοιχείων για τις γεωργικές και κτηνοτροφικές εκμεταλλεύσεις στην Κύπρο σε σχέση με τη διακατοχή και χρήση της γης, τον καταταξιολογισμό των κλήρων, τις εκτάσεις, τον αριθμό των δέντρων και ζώων, τα γεωργικά μηχανήματα, την απασχόληση και άλλα στοιχεία για τις εκμεταλλεύσεις όπως και για τα χαρακτηριστικά των κατόχων. Οι πληροφορίες αυτές θεωρούνται χρήσιμες για την εξακρίβωση των αλλαγών που επήλθαν στη διάρθρωση του τομέα και για την εφαρμογή νέων προγραμμάτων στη γεωργία και στις αγροτικές περιοχές γενικότερα.

Τα αποτελέσματα της Απογραφής ταξινομήθηκαν και παρουσιάζονται στο σύνολο της ελεύθερης Κύπρου, καθώς επίσης και κατά επαρχία, δήμο και κοινότητα. Για σκοπούς σύγκρισης, παρουσιάζονται στοιχεία σε περιληπτικούς πίνακες με τα αντίστοιχα στοιχεία των προηγούμενων Απογραφών.

Εκφράζω τις ευχαριστίες και την εκτίμηση μου προς όλους όσους συνέβαλαν στην ομαλή διεξαγωγή της Απογραφής (Υπουργείο Γεωργίας και άλλα Κυβερνητικά Τμήματα, αγροτικές οργανώσεις, κοινοτικές αρχές, μέσα επικοινωνίας, κλπ.) και ιδιαίτερα προς τους γεωργούς για τη συνεργασία τους στην παροχή των αναγκαίων στοιχείων. Εκφράζω επίσης την εκτίμηση μου σε όλο το μόνιμο και έκτακτο προσωπικό που έλαβε μέρος στην Απογραφή, υπό την γενική καθοδήγηση του κ. Δ. Πιτυρή, Ανώτερου Λειτουργού Στατιστικής.

Π. Φιλίππιδης
Διευθυντής
Στατιστικής Υπηρεσίας

Ιούλιος 2006

PREFACE

This report presents the results of the Census of Agriculture and Livestock carried out in 2003-2004. This is the fifth general Census of Agriculture and Livestock conducted after the independence of Cyprus. The previous ones were held in 1960, 1977, 1985 and 1994.

The Census covered all the holders of agricultural land and animals in the Government controlled area of Cyprus, i.e. excluding the part of the country occupied by Turkish military forces since 1974.

The Census aims to provide detailed data on agricultural and livestock holdings in Cyprus in relation to land tenure, land use, fragmentation, cultivated areas, the number of trees and animals, agricultural machinery, employment and other data on holdings as well as the characteristics of holders. The information is considered useful for the evaluation of the changes in the structure of the sector and for the formulation and implementation of new policies for agriculture and the rural areas in general.

The results of the Census are classified and presented at the level of the whole government controlled area of the country, as well as at the level of administrative districts, municipalities and communities. For comparison purposes, data are also shown in summary tables along with the data of the previous Censuses.

I wish to express my sincere thanks and appreciation to all those who contributed to the smooth conduct of the Census (Ministry of Agriculture and other Government Departments, farmers' associations, community authorities, mass media, etc.) and particularly to the farmers for their co-operation in supplying the necessary data. My appreciation is also extended to all the permanent and casual personnel taking part in the Census, under the general guidance of Mr. D. Pitiris, Senior Statistics Officer.

P. Philippides
Director
Statistical Services

July 2006

ΠΕΡΙΛΗΨΗ ΑΠΟΤΕΛΕΣΜΑΤΩΝ

Η Απογραφή Γεωργίας διεξήχθη από τον Οκτώβριο του 2003 μέχρι τον Μάρτιο του 2004 και κάλυψε την ελεγχόμενη από το Κράτος περιοχή της Κύπρου.

Τα κυριότερα αποτελέσματα της απογραφής έχουν ως ακολούθως:

1. Εκμεταλλεύσεις και γεωργική έκταση

Ο συνολικός αριθμός των εκμεταλλεύσεων που καταγράφηκαν ήταν 45.199 από τις οποίες οι 588 ήταν κτηνοτροφικές μονάδες χωρίς γεωργική γη. Η συνολική έκταση που δηλώθηκε ήταν 1.971.282 δεκάρια.

Η μέση έκταση κατά εκμετάλλευση ήταν 35 δεκάρια ενώ ο μέσος αριθμός αγροτεμαχίων ανά εκμετάλλευση ήταν 5 αγροτεμάχια.

2. Κάτοχοι εκμεταλλεύσεων

44.752 εκμεταλλεύσεις, δηλαδή το 99% του συνόλου, ανήκαν σε φυσικά πρόσωπα (ατομικές εκμεταλλεύσεις), 381 ανήκαν σε εταιρείες, 45 στο Δημόσιο και 21 σε άλλους.

Το 51% από τους κατόχους και τα μέλη των νοικοκυριών είχαν την γεωργία ως το κύριο ή το μοναδικό επάγγελμα τους ενώ το υπόλοιπο 49% απασχολούνταν κυρίως σε μη γεωργικές εργασίες.

Η μέση ηλικία των κατόχων εκμεταλλεύσεων ήταν 54 χρόνια, με ποσοστό 5,3% να είναι μικρότεροι των 35 χρόνων, 46,1% μεταξύ των 35-54 ετών και 48,5% πάνω από 55 ετών.

3. Διακατοχή της γης

Ποσοστό 92,9% της συνολικής γεωργικής έκτασης που καταγράφηκε ανήκε σε ιδιώτες, 5,6% σε εταιρείες, 1,2% στο Δημόσιο και το υπόλοιπο 0,3% σε άλλους.

44% της γεωργικής γης ήταν ιδιόκτητη γη, 51,7% ήταν ενοικιαζόμενη, το 1,1% ήταν μερσιακή και το υπόλοιπο 3,3% ήταν γη με άλλη μορφή κατοχής.

4. Χρήση της γης

Από τη συνολική έκταση που καταγράφηκε, ποσοστό 70,2% ήταν έκταση με ετήσιες καλ-

SUMMARY OF RESULTS

The Census of Agriculture was carried out between October 2003 and March 2004 and covered the Government controlled area of Cyprus.

The main findings of the Census are the following:

1. Holdings and agricultural land

The total number of holdings enumerated was 45.199 of which 588 were landless livestock holdings. The total area reported amounted to 1.971.282 decares.

The average area per holding was 35 decares while each holding consisted on average of 5 land parcels.

2. Agricultural Holders

A number of 44.752 holdings, i.e. 99% of the total, belonged to natural persons (private holdings), 381 were operated by companies, 45 by Government and 21 by others.

51% of the holders and their family members had agriculture as their primary or sole occupation while the rest 49% were employed mainly in non-agricultural jobs.

The average age of holders was 54 years, with 5,3% being less than 35 years old, 46,1% aged between 35 and 54 and 48,5% being over 55 years old.

3. Land tenure

92,9% of the total agricultural land enumerated belonged to private individuals, 5,6% to companies, 1,2% to Government and the rest 0,3% to others.

44% of the agricultural area operated was owned by the holders, 51,7% was rented, 1,1% was jointly owned and the remaining 3,3% had other exploitation status.

4. Land use

Of the total land enumerated, 70,2% was area under temporary crops, 18% under tree

λιέργειες, 18% ήταν έκταση με δενδρώδεις (μόνιμες) καλλιέργειες, 8% ήταν έκταση με αμπέλια, 3,5% σε αγρανάπαυση και το υπόλοιπο 0,3% ήταν μόνιμα λιβάδια, βοσκότοποι, οικογενειακοί λαχανόκηποι και φυτώρια.

Οι κυριότερες ετήσιες καλλιέργειες ήταν τα δημητριακά για την παραγωγή καρπού με 67,3% της συνολικής έκτασης των ετήσιων καλλιεργειών και ακολουθούν τα κτηνοτροφικά φυτά με 21,7%, οι πατάτες με 5% και τα νωπά λαχανικά, πεπονοειδή και φράουλες με 4,5%.

Οι κυριότερες δενδρώδεις (μόνιμες) καλλιέργειες είναι οι ελαιώνες με 44,7% της συνολικής έκτασης των μόνιμων καλλιεργειών και ακολουθούν τα δέντρα για καρπούς με κέλυφος με 18,5%, τα εσπεριδοειδή με 17,3% και τα οπωροφόρα δέντρα εύκρατων καλλιεργειών με 12,4%.

Η αρδεύσιμη έκταση ήταν 454.485 δεκάρια ή το 29,1% της συνολικής έκτασης και η αρδευθείσα έκταση ήταν 359.278 δεκάρια ή το 23% της συνολικής έκτασης που καταγράφηκε. Από την αρδευθείσα έκταση το 40,4% αρδευόταν με νερό από φυσική ροή, 38,6% με ηλεκτρική αντλία και το υπόλοιπο 21% με άλλους τρόπους άντλησης νερού.

5. Κτηνοτροφία

Οι συνολικοί αριθμοί των κυριότερων ειδών κτηνοτροφίας που καταγράφηκαν (ημερομηνία αναφοράς 1^η Οκτωβρίου 2003) ήταν: 4.477.103 πουλερικά, 433.040 χοίροι, 360.206 αίγες, 262.243 πρόβατα, 154.239 κουνέλια και 61.053 βοοειδή.

6. Απασχόληση

Ο συνολικός όγκος εργασίας στις εκμεταλλεύσεις από τους κατόχους και μέλη της οικογένειας τους ήταν 6.722.245 μέρες το 2003 που αντιστοιχεί σε 23.882 ισοδύναμα πλήρως απασχολομένων ατόμων. Άλλοι 4.851 μισθωτοί (ισοδύναμο πλήρως απασχολομένων) απασχολούνταν στις γεωργικές εκμεταλλεύσεις κατά το 2003.

(permanent) crops, 8% under vines, 3,5% was fallow land and the remaining 0,3% was permanent grassland, pastures, kitchen gardens and nurseries.

The main temporary crops were cereals for grain production with 67,3% of the total area under temporary crops, followed by fodder crops with 21,7%, potatoes with 5% and fresh vegetables, melons and strawberries with 4,5%.

The main tree (permanent) crops are olive plantations with 44,7% of the total area under permanent crops, followed by trees producing shelled nuts with 18,5%, citrus fruit with 17,3% and fruit trees of temperate crops with 12,4%.

The irrigable area accounted for 454.485 decares or 29,1% of the total area enumerated and the irrigated area accounted for 359.278 decares or 23% of the total area enumerated. Of the irrigated area, 40,4% was irrigated with natural water course, 38,6% with electric pump and the remaining 21% with other pumping methods.

5. Livestock

The total numbers of each of the main kinds of livestock enumerated with the reference date being 1st October of 2003 were: 4.477.103 poultry, 433.040 pigs, 360.206 goats, 262.243 sheep, 154.239 rabbits and 61.053 bovine animals.

6. Employment

The total labor input in agricultural holdings by holders and family members amounted to 6.722.245 days in 2003 which corresponds to 23.882 full-time equivalent number of persons employed. Another 4.851 paid employees (full-time equivalent) were also engaged on the holdings during 2003.

<u>ΠΕΡΙΕΧΟΜΕΝΑ</u>	<u>Σελίδα</u> <u>Page</u>	<u>CONTENTS</u>
Πρόλογος	3	Preface
Περίληψη Αποτελεσμάτων	5	Summary of Results
Περιεχόμενα	7	Contents
ΜΕΡΟΣ Α: <u>ΕΙΣΑΓΩΓΗ ΚΑΙ ΚΥΡΙΑ ΣΤΟΙΧΕΙΑ ΑΠΟΓΡΑΦΗΣ</u>		PART A: <u>INTRODUCTION AND MAIN CENSUS RESULTS</u>
1. Εισαγωγή		1. Introduction
1.1 Σκοπός της Απογραφής	19	1.1 Objective of Census
1.2 Κάλυψη της Απογραφής	19	1.2 Coverage
1.3 Χρόνος αναφοράς των στοιχείων	19	1.3 Reference period
1.4 Συλλογή στοιχείων	19	1.4 Enumeration
1.5 Ταξινόμηση αποτελεσμάτων της Απογραφής	20	1.5 Classification of results
2. Ανάλυση των κυριότερων αποτελεσμάτων της Απογραφής		2. Analysis of main Census results
2.1 Εκμεταλλεύσεις και γεωργική έκταση	21	2.1 Holdings and agricultural area
2.2 Κότοχοι εκμεταλλεύσεων	22	2.2 Holders of agricultural holdings
2.3 Διακατοχή της γης	23	2.3 Land tenure
2.4 Χρήση της Γης	24	2.4 Land use
2.5 Άρδευση	26	2.5 Irrigation
2.6 Κτηνοτροφία και πτηνοτροφία	27	2.6 Livestock and poultry
2.7 Απασχόληση	29	2.7 Employment
3. Ορισμοί Όρων της Απογραφής	30	3. Definition of Census terms
ΜΕΡΟΣ Β: <u>ΠΙΝΑΚΕΣ ΣΤΟΙΧΕΙΩΝ ΑΠΟΓΡΑΦΗΣ</u>		PART B: <u>TABLES WITH CENSUS RESULTS</u>
Συνοπτικός πίνακας	41	Summary table
ΚΕΦΑΛΑΙΟ 1: <u>ΔΙΑΦΘΡΩΣΗ ΓΕΩΡΓΙΚΩΝ ΚΑΙ ΚΤΗΝΟΤΡΟΦΙΚΩΝ ΕΚΜΕΤΑΛΛΕΥΣΕΩΝ</u>		CHAPTER 1: <u>STRUCTURE OF AGRICULTURAL AND LIVESTOCK HOLDINGS</u>
ΠΙΝΑΚΑΣ:		TABLE:
1. Εκμεταλλεύσεις και χρησιμοποιούμενη γεωργική έκταση κατά τύπο και κατά επαρχία και κοινότητα διαμονής του κατόχου	49	1. Holdings and utilized agricultural area by type and by holder's district and community of residence
2. Εκμεταλλεύσεις και χρησιμοποιούμενη γεωργική έκταση κατά τύπο και κατά τάξεις μεγέθους των εκτάσεων, κατά επαρχία διαμονής του κατόχου	63	2. Holdings and utilized agricultural area by type and by size of area, by district
3. Μέσος αριθμός αγροτεμαχίων ανά εκμετάλλευση κατά επαρχία	67	3. Average number of parcels per holding by district
4. Εκμεταλλεύσεις με χρησιμοποιούμενη γεωργική έκταση κατά επαρχία και τάξεις μεγέθους των εκτάσεων, και κατά αριθμό αγροτεμαχίων	68	4. Holdings with utilized agricultural area by district and size of area and by number of parcels

ΠΙΝΑΚΑΣ:

5.	Εκμεταλλεύσεις και χρησιμοποιούμενη γεωργική έκταση κατά επαρχία και κοινότητα διαμονής του κατόχου και κατά καθεστώς κατοχής της.	71
6.	Εκμεταλλεύσεις και χρησιμοποιούμενη γεωργική έκταση κατά τη νομική υπόσταση του κατόχου και κατά τάξεις μεγέθους των εκτάσεων, κατά επαρχία	86
7.	Εκμεταλλεύσεις και χρησιμοποιούμενη γεωργική έκταση κατά τη νομική υπόσταση του κατόχου, την τήρηση λογιστικών βιβλίων και τον προορισμό των προϊόντων τους, κατά επαρχία	90
8.	Εκμεταλλεύσεις και χρησιμοποιούμενη γεωργική έκταση κατά τη γεωργική εκπαίδευση των κατόχων ή διαχειριστών τους, τη συμμετοχή του κατόχου σε γεωργο-κτηνοτροφικό συνεταιρισμό και την ασφάλιση του κατόχου στον Ο.Γ.Α, κατά επαρχία	90
9.1	Σύνθεση της συνολικής γεωργικής έκτασης των εκμεταλλεύσεων κατά επαρχία	91
9.2	Σύνθεση άλλων εκτάσεων των εκμεταλλεύσεων κατά επαρχία	91

ΚΕΦΑΛΑΙΟ 2: ΧΡΗΣΗ ΓΗΣ

10.1	Εκτάσεις εκμεταλλεύσεων κατά είδος καλλιέργειας, κατά επαρχία και κοινότητα διαμονής του κατόχου	95
10.2	Αριθμός εκμεταλλεύσεων κατα είδος καλλιέργειας, κατά επαρχία και κοινότητα διαμονής του κατόχου	111

ΚΕΦΑΛΑΙΟ 2.1: ΕΤΗΣΙΕΣ ΚΑΛΛΙΕΡΓΕΙΕΣ ΚΑΙ ΑΓΡΑΝΑΠΑΥΣΕΙΣ

11.1	Αριθμός εκμεταλλεύσεων κατά βασικά είδη ετήσιων καλλιεργειών και αγραναπαύσεις, κατά τάξεις μεγέθους των εκτάσεων, κατά επαρχία	127
11.2	Εκτάσεις κατά βασικά είδη ετήσιων καλλιεργειών και αγραναπαύσεις, κατά τάξεις μεγέθους των εκτάσεων κατά επαρχία	130

**Σελίδα
Page**

TABLE:

5.	Holdings and utilized agricultural area by holder's district and community of residence and by type of tenure.
6.	Holdings and utilized agricultural area by legal status of holder and by size of area, by district
7.	Holdings and utilized agricultural area by legal status of holder, the bookkeeping of accounts and the purpose of the production of the holding, by holder's district of residence
8.	Holdings and utilized agricultural area by type of agricultural training of holder or manager of holding, the holder's membership of an agricultural livestock association and of the Agricultural Insurance Organization by district
9.1	Composition of the total agricultural are of the holdings by district
9.2	Composition of other areas of the holding by district

CHAPTER 2: LAND USE

10.1	Area of holdings by crop type, by holder's district and community of residence
10.2	Number of holdings by crop type, by holder's district and community of residence

CHAPTER 2.1: TEMPORARY CROPS AND FALLOW LAND

11.1	Number of holdings by basic type of temporary crops and fallow land, by size of area by district
11.2	Areas by basic type of temporary crops and fallow land, by size of area by district

ΠΙΝΑΚΑΣ:

	<u>Σελίδα</u> <u>Page</u>
12.1 Εκτάσεις κατά βασικά είδη ετήσιων καλλιεργειών και αγραναπαύσεις, κατά επαρχία και κοινότητα διαμονής του κατόχου	133
12.2 Αριθμός εκμεταλλεύσεων κατά βασικά είδη ετήσιων καλλιεργειών και αγραναπαύσεις, κατά επαρχία διαμονής του κατόχου	148
13.1 Εκμεταλλεύσεις και εκτάσεις με δημητριακά για την παραγωγή καρπού κατά είδος και κατά τάξεις μεγέθους των εκτάσεων, κατά επαρχία	149
13.2 Εκμεταλλεύσεις και εκτάσεις με δημητριακά για την παραγωγή καρπού κατά είδος και κατά επαρχία και κοινότητα διαμονής του κατόχου	151
14. Εκμεταλλεύσεις και εκτάσεις με όσπρια για ξηρό καρπό, βρώσιμα ή κτηνοτροφικά, κατά τάξεις μεγέθους των εκτάσεων κατά επαρχία	162
15. Εκτάσεις ετήσιων καλλιεργειών με βιομηχανικά φυτά κατά είδος και κατά επαρχία και κοινότητα διαμονής του κατόχου	164
16.1 Εκμεταλλεύσεις και εκτάσεις με νωπά λαχανικά, πεπονοειδή και φράουλες κατά τύπο και κατά τάξεις μεγέθους των εκτάσεων, κατά επαρχία	168
16.2 Εκμεταλλεύσεις και εκτάσεις με νωπά λαχανικά, πεπονοειδή και φράουλες κατά τύπο και κατά επαρχία και κοινότητα διαμονής του κατόχου	170
17.1 Εκμεταλλεύσεις και εκτάσεις με καλλιέργειες θερμοκηπίων, κάτω από καλύμματα, κατά τάξεις μεγέθους των εκτάσεων, κατά επαρχία	181
17.2 Εκμεταλλεύσεις και εκτάσεις με καλλιέργειες θερμοκηπίων, κάτω από καλύμματα, κατά επαρχία και κοινότητα διαμονής του κατόχου	182
18. Εκμεταλλεύσεις και εκτάσεις με καλλιέργειες κτηνοτροφικών φυτών κατά επαρχία και κοινότητα διαμονής του κατόχου	185
19. Εκμεταλλεύσεις και εκτάσεις με αγραναπαύσεις, μόνιμα λιβάδια και βοσκότοπους κατά τάξεις μεγέθους των εκτάσεων, κατά επαρχία	195

TABLE:

12.1 Areas by basic type of temporary crops and fallow land, by holder's district of residence	133
12.2 Number of holdings by basic type of temporary crops and fallow land, by holder's district and community of residence	148
13.1 Holdings and area of holding with cereal for the production of grain by type and by size of area, by district	149
13.2 Holdings and area of holding with cereal for the production of grain by type and by holder's district and community of residence	151
14. Holdings and area of holding with dried pulses, by size of area by district	162
15. Areas of temporary crops with Industrial plants by type and by holder's district and community of residence	164
16.1 Holdings and areas with fresh vegetables, melons and strawberries by type and by size of area, by district	168
16.2 Holdings and areas with fresh vegetables, melons and strawberries by type and by holder's district and community of residence	170
17.1 Holdings and areas of greenhouse crops, under plastic or glass, by type and size of area, by district	181
17.2 Holdings and areas of greenhouse crops, under plastic or glass, by type and by holder's district and community of residence	182
18. Holdings and areas with fodder crops by holder's district and community of residence	185
19. Holdings and areas of fallow land, permanent grasslands and pastures by size of area, by district	195

**ΚΕΦΑΛΑΙΟ 2.2: ΔΕΝΔΡΩΔΕΙΣ
ΚΑΛΛΙΕΡΓΕΙΕΣ**

ΠΙΝΑΚΑΣ:

20.1	Εκμεταλλεύσεις και εκτάσεις με κανονικούς δενδρώνες κατά κατηγορία και κατά τάξεις μεγέθους των εκτάσεων, κατά επαρχία	197
20.2	Εκμεταλλεύσεις και εκτάσεις με κανονικούς δενδρώνες κατά κατηγορία και κατά επαρχία	199
21.1	Εκμεταλλεύσεις με ελαιώνες και αριθμός δέντρων κατά κατηγορία και κατά τάξεις αριθμού δέντρων, κατά επαρχία	200
21.2	Εκμεταλλεύσεις και εκτάσεις με ελαιώνες και αριθμός δέντρων κατά κατηγορία και κατά επαρχία και κοινότητα διαμονής του κατόχου	201
22.1	Εκμεταλλεύσεις με οπωροφόρα δέντρα εύκρατων καλλιιεργειών κατά τάξεις αριθμού δέντρων, κατά επαρχία	215
22.2	Εκμεταλλεύσεις και εκτάσεις με οπωροφόρα δέντρα εύκρατων καλλιιεργειών κατά αριθμό δέντρων, κατά επαρχία και κοινότητα διαμονής του κατόχου	216
23.1	Οπωροφόρα δέντρα εύκρατων καλλιιεργειών και αριθμός δέντρων κατά είδος και κατά τάξεις αριθμού δέντρων, κατά επαρχία	225
23.2	Οπωροφόρα δέντρα εύκρατων καλλιιεργειών και αριθμός δέντρων κατά είδος και κατά επαρχία και κοινότητα διαμονής του κατόχου	227
24.1	Εκμεταλλεύσεις με οπωροφόρα δέντρα εύκρατων καλλιιεργειών σε κανονικούς δενδρώνες κατά είδος και κατά τάξεις μεγέθους των εκτάσεων, κατά επαρχία	243
24.2	Εκτάσεις με οπωροφόρα δέντρα εύκρατων καλλιιεργειών σε κανονικούς δενδρώνες κατά είδος και κατά τάξεις μεγέθους των εκτάσεων, κατά επαρχία	245
25.1	Εκτάσεις με οπωροφόρα δέντρα εύκρατων καλλιιεργειών σε κανονικούς δενδρώνες κατά είδος και κατά επαρχία και κοινότητα διαμονής του κατόχου	247
25.2	Εκμεταλλεύσεις με οπωροφόρα δέντρα εύκρατων καλλιιεργειών σε κανονικούς δενδρώνες κατά είδος και κατά επαρχία	262

**Σελίδα
Page**

CHAPTER 2.2: TREE CROPS

TABLE:

20.1	Holdings and areas with tree crops by category and by size of area, by district
20.2	Holdings and areas with tree crops by category and by holder's district and community of residence
21.1	Holdings with olive plantations and number of trees by category and by grouping of number of trees, by district
21.2	Holdings and areas with olive plantations and number of trees by category and by holder's district and community of residence
22.1	Holdings with fruit trees of temperate crops by grouping of number of trees, by district
22.2	Holdings and areas with fruit trees of temperate crops and number of trees, by holder's district and community of residence
23.1	Fruit trees of temperate crops and number of trees by type and by grouping of number of trees, by district
23.2	Fruit trees of temperate crops and number of trees by type and by holder's district and community of residence
24.1	Holdings and areas with fruit trees of temperate crops in compact plantations by type and by size of area, by district
24.2	Areas with fruit trees of temperate crops in compact plantations by type and by size of area, by district
25.1	Areas with fruit trees of temperate crops in compact plantations by type and by holder's district and community of residence
25.2	Holdings with fruit trees of temperate crops in compact plantations by type and by holder's district

ΠΙΝΑΚΑΣ:

	<u>Σελίδα</u> <u>Page</u>
26.1 Εκμεταλλεύσεις με οπωροφόρα δέντρα υποτροπικής προέλευσης και αριθμός δέντρων κατά τάξεις αριθμού δέντρων, κατά επαρχία	263
26.2 Εκμεταλλεύσεις και εκτάσεις με οπωροφόρα δέντρα υποτροπικής προέλευσης και αριθμός δέντρων, κατά επαρχία και κοινότητα διαμονής του κατόχου	264
27. Αριθμός οπωροφόρων δέντρων υποτροπικής προέλευσης κατά είδος και κατά τάξεις αριθμού δέντρων, κατά επαρχία	271
28. Εκμεταλλεύσεις και εκτάσεις με οπωροφόρα δέντρα υποτροπικής προέλευσης σε κανονικούς δενδρώνες κατά είδος και κατά τάξεις μεγέθους των εκτάσεων, κατά επαρχία	272
29.1 Εκμεταλλεύσεις με δέντρα για καρπούς με κέλυφος και αριθμός δέντρων κατά τάξεις αριθμού δέντρων, κατά επαρχία	273
29.2 Εκμεταλλεύσεις και εκτάσεις με δέντρα για καρπούς με κέλυφος και αριθμός δέντρων κατά επαρχία και κοινότητα διαμονής του κατόχου	274
30. Εκμεταλλεύσεις και εκτάσεις με δέντρα για καρπούς με κέλυφος κατά είδος και κατά τάξεις μεγέθους των εκτάσεων, κατά επαρχία	283
31.1 Εκμεταλλεύσεις με δέντρα για καρπούς με κέλυφος και αριθμός δέντρων κατά είδος και κατά τάξεις αριθμού δέντρων, κατά επαρχία	285
31.2 Εκμεταλλεύσεις με δέντρα για καρπούς με κέλυφος και αριθμός δέντρων κατά είδος και κατά επαρχία και κοινότητα διαμονής του κατόχου	287
32.1 Εκμεταλλεύσεις και εκτάσεις με εσπεριδοειδή και αριθμός δέντρων κατά αριθμό δέντρων, κατά επαρχία	300
32.2 Εκμεταλλεύσεις με εσπεριδοειδή και αριθμός δέντρων κατά επαρχία και κοινότητα διαμονής του κατόχου	301
33.1 Εκμεταλλεύσεις και εκτάσεις με εσπεριδοειδή σε κανονικούς δενδρώνες κατά είδος και κατά τάξεις μεγέθους των εκτάσεων, κατά επαρχία	309
33.2 Εκμεταλλεύσεις και εκτάσεις με εσπεριδοειδή σε κανονικούς δενδρώνες κατά είδος και κατά επαρχία και κοινότητα διαμονής του κατόχου	311

TABLE:

26.1 Holdings with subtropical fruit trees and number of trees by grouping of number of trees, by district	263
26.2 Holdings and areas with subtropical fruit trees by number of trees, by holder's district and community of residence	264
27. Number of subtropical fruit trees by type and by grouping of number of trees, by district	271
28. Holdings and areas with subtropical fruit trees in compact plantations by type and by size of area, by district	272
29.1 Holdings with trees used for nuts and number of trees by grouping of number of trees, by district	273
29.2 Holdings and areas with trees used for nuts and number of trees by holder's district and community of residence	274
30. Holdings and areas with trees used for nuts by type and by size of area, by district	283
31.1 Holdings with trees used for nuts and number of trees by type and by grouping of number of trees, by district	285
31.2 Holdings with trees used for nuts and number of trees by type and by holder's district and community of residence	287
32.1 Holdings and areas with citrus fruit and number of trees by number of trees, by district	300
32.2 Holdings with citrus fruit and number of trees by holder's district and community of residence	301
33.1 Holdings and areas with citrus fruit in compact plantations by type and by size of area, by district	309
33.2 Holdings and areas with citrus fruit in compact plantations by type and by holder's district and community of residence	311

ΠΙΝΑΚΑΣ:

34. Εκμεταλλεύσεις με εσπεριδοειδή και αριθμός δέντρων κατά είδος και κατά τάξεις αριθμού δέντρων, κατά επαρχία

ΚΕΦΑΛΑΙΟ 2.3: ΑΜΠΕΛΙΑ

35.1 Εκμεταλλεύσεις και εκτάσεις με αμπέλια κατά κατηγορία και κατά τάξεις μεγέθους των εκτάσεων, κατά επαρχία

35.2 Εκμεταλλεύσεις και εκτάσεις με αμπέλια κατά κατηγορία και κατά επαρχία και κοινότητα διαμονής του κατόχου

ΚΕΦΑΛΑΙΟ 3: ΚΤΗΝΟΤΡΟΦΙΑ

36. Εκμεταλλεύσεις και αριθμός ζώων κατά είδος και κατά επαρχία διαμονής του κατόχου

37.1 Εκμεταλλεύσεις με βοοειδή και αριθμός ζώων κατά ηλικία και κατά τάξεις μεγέθους αριθμού ζώων, κατά επαρχία

37.2.1 Εκμεταλλεύσεις με βοοειδή και αριθμός ζώων κατά ηλικία και κατά επαρχία και κοινότητα διαμονής του κατόχου

37.2.2 Αριθμός ζώων κατά κατηγορία και ηλικία και κατά επαρχία και κοινότητα διαμονής του κατόχου

38.1 Εκμεταλλεύσεις με προβατοειδή και αριθμός ζώων κατά κατηγορία και κατά τάξεις μεγέθους αριθμού ζώων, κατά επαρχία

38.2 Εκμεταλλεύσεις με προβατοειδή και αριθμός ζώων κατά κατηγορία και κατά επαρχία και κοινότητα διαμονής του κατόχου

39.1 Εκμεταλλεύσεις με αιγοειδή και αριθμός ζώων κατά κατηγορία και κατά τάξεις μεγέθους αριθμού ζώων, κατά επαρχία

39.2 Εκμεταλλεύσεις με αιγοειδή και αριθμός ζώων κατά κατηγορία και κατά επαρχία και κοινότητα διαμονής του κατόχου

40.1 Εκμεταλλεύσεις με χοίρους και αριθμός ζώων κατά κατηγορία και κατά τάξεις μεγέθους αριθμού ζώων, κατά επαρχία

Σελίδα
Page

324

326

328

343

344

346

349

354

358

367

371

385

TABLE:

34. Holdings with citrus fruit and number of trees by type and by grouping of number of trees, by district

CHAPTER 2.3: VINES

35.1 Holdings and areas with vines by category and by size of area, by district

35.2 Holdings and areas with vines by category and by holder's district and community of residence

CHAPTER 3: LIVESTOCK

36. Holdings and number of animals by type and by holder's district of residence

37.1 Holdings with bovine animals and number of animals by age and by grouping of number of animals, by district

37.2.1 Holdings with bovine animals and number of animals by age and by holder's district and community of residence

37.2.2 Number of animals by category and age and by holder's district and community of residence

38.1 Holdings with sheep and number of animals by category and by grouping of number of animals, by district

38.2 Holdings with sheep and number of animals by category and by holder's district and community of residence

39.1 Holdings with goats and number of animals by category and by grouping of number of animals, by district

39.2 Holdings with goats and number of animals by category and by holder's district and community of residence

40.1 Holdings with pigs and number of animals by category and by grouping of number of animals, by district

ΠΙΝΑΚΑΣ:

	<u>Σελίδα</u> <u>Page</u>
40.2 Εκμεταλλεύσεις με χοίρους και αριθμός ζώων κατά κατηγορία και κατά επαρχία και κοινότητα διαμονής του κατόχου	388
41.1 Αριθμός χοίρων για πάχυνση και θυλικών κυοφορούντων και μη, κατά τάξεις αριθμού ζώων, κατά επαρχία	397
41.2 Αριθμός χοίρων για πάχυνση και θυλικών κυοφορούντων και μη, κατά επαρχία και κοινότητα διαμονής του κατόχου	400
42.1 Εκμεταλλεύσεις και χρησιμοποιούμενη γεωργική έκταση με άλογα, όνους και ημίονους και αριθμός ζώων, κατά τάξεις μεγέθους των εκτάσεων, κατά επαρχία	407
42.2 Εκμεταλλεύσεις και χρησιμοποιούμενη γεωργική έκταση με άλογα, όνους και ημίονους και αριθμός ζώων, κατά επαρχία και κοινότητα διαμονής του κατόχου	410
43.1 Εκμεταλλεύσεις με πουλερικά και κουνέλια και αριθμός ζώων κατά κατηγορία και κατά τάξεις αριθμού ζώων, κατά επαρχία	415
43.2 Εκμεταλλεύσεις με πουλερικά και κουνέλια και αριθμός ζώων κατά κατηγορία και κατά επαρχία και κοινότητα διαμονής του κατόχου	418
44. Εκμεταλλεύσεις με κυνέλες και άλλα ζώα κατά είδος και κατά τάξεις αριθμού ζώων, κατά επαρχία	435

ΚΕΦΑΛΑΙΟ 4: ΑΡΔΕΥΣΗ

45.1 Εκμεταλλεύσεις με αρδευόμενες και αρδευθείσες εκτάσεις κατά τάξεις μεγέθους της αρδευθείσας έκτασης και της χρησιμοποιούμενης γεωργικής έκτασης κατά μέγεθος εκτάσεων, κατά επαρχία	439
45.2 Εκμεταλλεύσεις με αρδευόμενες και αρδευθείσες εκτάσεις κατά τάξεις μεγέθους της αρδευθείσας έκτασης και της χρησιμοποιούμενης γεωργικής έκτασης κατά επαρχία και κοινότητα διαμονής του κατόχου	444
46.1 Εκμεταλλεύσεις με αρδευθείσες εκτάσεις κατά τρόπο άρδευσης και λήψης νερού και κατά τάξεις μεγέθους των εκτάσεων, κατά επαρχία	461

TABLE:

40.2 Holdings with pigs and number of animals by category and by holder's district and community of residence	
41.1 Number of pigs for fattening and sows pregnant or not, by grouping of number of animals, by district	
41.2 Number of pigs for fattening and sows pregnant or not, by holder's district and community of residence	
42.1 Holdings and utilized agricultural area with horses and donkeys and number of animals, by size of area, by district	
42.2 Holdings and utilized agricultural area with horses and donkeys and number of animals, by holder's district and community of residence	
43.1 Holdings with poultry and rabbits and number of animals by category and by grouping of number of animals, by district	
43.2 Holdings with poultry and rabbits and number of animals by category and by holder's district and community of residence	
44. Holdings with beehives and other animals by type and by grouping of number of animals, by district	

CHAPTER 4: IRRIGATION

45.1 Holdings with irrigable and irrigated areas by size of irrigated area and utilized agricultural area by size of area, by district	
45.2 Holdings with irrigable and irrigated areas by size of irrigated area and utilized agricultural area by size of area, by holder's district and community of residence	
46.1 Holdings with irrigated areas by type of irrigation and water intake method and by size of area, by district	

ΠΙΝΑΚΑΣ:

- 46.2 Εκμεταλλεύσεις με αρδευθείσες εκτάσεις κατά τρόπο άρδευσης και λήψης νερού και κατά επαρχία και κοινότητα διαμονής του κατόχου
- 47.1 Εκμεταλλεύσεις με αρδευθείσες εκτάσεις κατά είδος καλλιέργειας και κατά τάξεις μεγέθους των εκτάσεων, κατά επαρχία
- 47.2 Εκμεταλλεύσεις με αρδευθείσες εκτάσεις κατά είδος καλλιέργειας και κατά επαρχία και κοινότητα διαμονής του κατόχου

ΚΕΦΑΛΑΙΟ 5: ΜΗΧΑΝΗΜΑΤΑ ΚΑΙ ΕΞΟΠΛΙΣΜΟΣ

48. Αριθμός εκμεταλλεύσεων, εκτάσεις και αριθμός μηχανημάτων που χρησιμοποιήθηκαν στις εκμεταλλεύσεις κατά κύριο είδος, κατά επαρχία
- 49.1 Εκμεταλλεύσεις με σταβλικές εγκαταστάσεις και άλλους βοηθητικούς χώρους κατά τάξεις μεγέθους των εκτάσεων, κατά επαρχία
- 49.2 Εκμεταλλεύσεις με σταβλικές εγκαταστάσεις και άλλους βοηθητικούς χώρους κατά επαρχία και κοινότητα διαμονής του κατόχου
- 50.1 Εκμεταλλεύσεις με εγκαταστάσεις αποθήκευσης κτηνοτροφικών απόβλητων κατά είδος και κατά τάξεις μεγέθους των εκτάσεων, κατά επαρχία
- 50.2 Εκμεταλλεύσεις με εγκαταστάσεις αποθήκευσης κτηνοτροφικών απόβλητων κατά είδος και κατά επαρχία και κοινότητα διαμονής του κατόχου

ΚΕΦΑΛΑΙΟ 6: ΑΠΑΣΧΟΛΗΣΗ

51. Απασχόληση κατόχων, μελών του νοικοκυριού και τακτικών εργατών και χρησιμοποιούμενη γεωργική έκταση κατά τάξεις μεγέθους των εκτάσεων, κατά επαρχία
52. Απασχόληση κατά κατηγορία και χρησιμοποιούμενη γεωργική έκταση κατά τάξεις μεγέθους των εκτάσεων, κατά επαρχία

Σελίδα
Page

465

477

481

499

500

503

511

515

521

524

TABLE:

- 46.2 Holdings with irrigated areas by type of irrigation and water intake method and by holder's district and community of residence
- 47.1 Holdings with irrigated areas by type of crop and by size of area, by district
- 47.2 Holdings with irrigated areas by type of crop and by holder's district and community of residence

CHAPTER 5: MACHINERY AND EQUIPMENT

48. Number of holdings, areas and number of machinery used by the holding by basic type, by district
- 49.1 Holdings with stables and other spaces by size of area, by district
- 49.2 Holdings with stables and other spaces by holder's district and community of residence
- 50.1 Holdings with livestock waste storage installations by type and by size of area, by district
- 50.2 Holdings with livestock waste storage installations by type and by holder's district and community of residence

CHAPTER 6: EMPLOYMENT

51. Employment, number of owners, members of the household and permanent employees and utilized agricultural area by size of area, by district
52. Employment by category and utilized agricultural area by size of area, by district

	<u>Σελίδα</u> <u>Page</u>		<u>TABLE:</u>
<u>ΠΙΝΑΚΑΣ:</u>			
53. Απασχόληση, αριθμός εργασιμών ημερών και χρησιμοποιούμενη γεωργική έκταση κατά κατηγορία και κατά επαρχία και κοινότητα διαμονής του κατόχου	528	53. Employment, number of working days and utilized agricultural area by category and by holder's district and community of residence	
54. Απασχόληση κατόχων εκμεταλλεύσεων, μελών του νοικοκυριού και τακτικών εργατών κατά τάξεις ημερών απασχόλησης, κατά επαρχία	543	54. Employment of holders, members of the household and permanent employees by grouping of working days, by district	
55.1 Απασχόληση ανδρών κατόχων εκμεταλλεύσεων, μελών του νοικοκυριού και τακτικών εργατών κατά τάξεις ημερών απασχόλησης, κατά επαρχία	544	55.1 Employment of male holders, family members and permanent workers by grouping of working days, by district	
55.2 Απασχόληση ανδρών κατόχων εκμεταλλεύσεων, μελών του νοικοκυριού και τακτικών εργατών κατά επαρχία και κοινότητα διαμονής του κατόχου	545	55.2 Employment of male holders, members of the household and permanent employees by holder's district and community of residence	
56.1 Απασχόληση γυναικών κατόχων εκμεταλλεύσεων, μελών του νοικοκυριού και τακτικών εργατών κατά τάξεις ημερών απασχόλησης, κατά επαρχία	554	56.1 Employment of female holders, members of the household and permanent employees by grouping of working days, by district	
56.2 Απασχόληση γυναικών κατόχων εκμεταλλεύσεων, μελών του νοικοκυριού και τακτικών εργατών κατά επαρχία και κοινότητα διαμονής του κατόχου	555	56.2 Employment of female holders, members of the household and permanent employees by holder's district and community of residence	
57.1 Εκμεταλλεύσεις και χρησιμοποιούμενη γεωργική έκταση των εκμεταλλεύσεων που ανήκουν σε φυσικά πρόσωπα κατά τάξεις ηλικιών των κατόχων τους και κατά τάξεις μεγέθους της χρησιμοποιούμενης γεωργικής έκτασης, κατά επαρχία	564	57.1 Holdings and utilized agricultural area of the holding that belong to natural persons by grouping of holder's age and by size of the utilized agricultural area, by district	
57.2 Εκμεταλλεύσεις και χρησιμοποιούμενη γεωργική έκταση των εκμεταλλεύσεων που ανήκουν σε φυσικά πρόσωπα κατά τάξεις ηλικιών των κατόχων τους και κατά επαρχία και κοινότητα διαμονής του κατόχου	568	57.2 Holdings and utilized agricultural area of the holding that belong to natural persons by grouping of holder's age and by holder's district and community of residence	
58.1 Αριθμός εκμεταλλεύσεων, απασχολούμενοι και εργάσιμες ημέρες κατά περίπτωση απασχόλησης και κατά τάξεις ημερών απασχόλησης, κατά επαρχία	581	58.1 Number of holdings, workers and working days by category of work and by grouping of working days, by district	
58.2 Αριθμός εκμεταλλεύσεων, απασχολούμενοι και εργάσιμες ημέρες κατά περίπτωση απασχόλησης και κατά επαρχία και κοινότητα διαμονής του κατόχου	583	58.2 Number of holdings, workers and working days by category of work and by holder's district and community of residence	

ΠΙΝΑΚΑΣ:

59. Αριθμός εκμεταλλεύσεων, απασχολούμενοι άνδρες και εργάσιμες ημέρες κατά περίπτωση απασχόλησης και κατά τάξεις ημερών απασχόλησης, κατά επαρχία
60. Αριθμός εκμεταλλεύσεων, απασχολούμενες γυναίκες και εργάσιμες ημέρες κατά περίπτωση απασχόλησης και κατά τάξεις ημερών απασχόλησης, κατά επαρχία
61. Αριθμός απασχολούμενων κατόχων και μελών των νοικοκυριών κατά περίπτωση απασχόλησης, φύλο, επαρχία και κοινότητα διαμονής του κατόχου
62. Εκμεταλλεύσεις και αριθμός απασχολούμενων τακτικών και άλλων εργατών κατά φύλο, επαρχία και κοινότητα διαμονής του κατόχου
63. Διαχειριστές των εκμεταλλεύσεων που είναι νομικά πρόσωπα, κάτοχοι ατομικών εκμεταλλεύσεων και απασχολούμενα μέλη του νοικοκυριού, κατά φύλο και τάξεις ηλικιών, κατά επαρχία

ΚΕΦΑΛΑΙΟ 7: ΓΕΩΓΡΑΦΙΚΗ ΚΑΤΑΝΟΜΗ ΧΡΗΣΙΜΟΠΟΙΟΥΜΕΝΗΣ ΓΗΣ

- 64.1 Χρησιμοποιούμενη γεωργική έκταση κατά είδος ετήσιας καλλιέργειας κατά επαρχία και κοινότητα που βρίσκεται η εκμετάλλευση
- 64.2 Χρησιμοποιούμενη γεωργική έκταση κατά είδος μόνιμων και άλλων καλλιεργειών, κατά επαρχία και κοινότητα που βρίσκεται η εκμετάλλευση

ΜΕΡΟΣ Γ: ΠΑΡΑΡΤΗΜΑΤΑ

1. Κατάλογος δήμων και κοινοτήτων κατά επαρχία στην Αγγλική γλώσσα
2. Ερωτηματολόγιο Απογραφής

Σελίδα
Page

600

602

604

619

633

637

656

679

691

TABLE:

59. Number of holdings, male workers and working days by category of work and by grouping of working days, by district
60. Number of holdings, female workers and working days by category of work and by grouping of working days, by district
61. Number of owners and members of the household working on the holdings by category of work, sex and holder's district and community of residence
62. Holdings and number of permanent and other employees by category of work, sex and holder's district and community of residence
63. Managers if the holding that are legal persons, owners of a private holding and employed members of the head of household, by sex and by age grouping, by district

CHAPTER 7: GEOGRAPHICAL DISTRIBUTION OF UTILIZED AGRICULTURAL LAND

- 64.1 Utilized agricultural area by type of temporary crop by district and community that the holding is located
- 64.2 Utilized agricultural area by type of permanent and other crops, by district and community that the holding is located

PART C: APPENDICES

1. List of municipalities and communities by district in English language
2. Census Questionnaire

ΜΕΡΟΣ Α: ΕΙΣΑΓΩΓΗ ΚΑΙ ΚΥΡΙΑ ΣΤΟΙΧΕΙΑ ΑΠΟΓΡΑΦΗΣ

PART A: INTRODUCTION AND MAIN CENSUS RESULTS

1. ΕΙΣΑΓΩΓΗ

1.1 Σκοπός της Απογραφής

Η Απογραφή Γεωργίας - Κτηνοτροφίας 2003 είχε σκοπό την εξακρίβωση στοιχείων για τη διάρθρωση των γεωργικών εκμεταλλεύσεων στην Κύπρο και τα χαρακτηριστικά των κατόχων τους, τα οποία στοιχεία θεωρούνται απαραίτητα για σκοπούς αξιολόγησης των εξελίξεων και των τάσεων στο γεωργικό τομέα.

1.2 Κάλυψη της Απογραφής

Η Απογραφή κάλυψε όλους τους κατόχους γεωργικής έκτασης και ζώων στις ελεύθερες περιοχές της Κύπρου, δηλαδή στις περιοχές που ελέγχονται από την Κυβέρνηση της Κυπριακής Δημοκρατίας.

Η απογραφόμενη μονάδα ήταν η γεωργική, κτηνοτροφική ή γεωργοκτηνοτροφική (μικτή) εκμετάλλευση, η οποία καθορίστηκε ως η υπό ενιαία διαχείριση τεχνικο-οικονομική μονάδα, που παράγει γεωργικά – κτηνοτροφικά προϊόντα. Για της ανάγκες της απογραφής, μια τέτοια μονάδα θεωρείται ως εκμετάλλευση και απογράφεται μόνο αν χρησιμοποιεί έκταση γης ίση ή μεγαλύτερη από ένα (1) δεκάριο ή μισό (0,5) δεκάριο θερμοκηπίου ή έχει τουλάχιστον μια (1) αγελάδα ή δύο (2) άλλα μεγάλα ζώα ή πέντε (5) μικρά ζώα ή πενήντα (50) πουλερικά ή είκοσι (20) κυψέλες μελισσών.

Στην απογραφή καλύφθηκαν όλες οι δραστηριότητες που αφορούν φυτική και ζωϊκή παραγωγή, συμπεριλαμβανομένων των φυτωρίων και θερμοκηπίων.

1.3 Χρόνος αναφοράς των στοιχείων

Η περίοδος αναφοράς της Απογραφής για τη φυτική παραγωγή, απασχόληση, κ.α. ήταν η περίοδος από 1^η Οκτωβρίου 2002 μέχρι 30 Σεπτεμβρίου 2003, ενώ για τη ζωϊκή παραγωγή η ημερομηνία αναφοράς ήταν η 1^η Οκτωβρίου 2003.

1.4 Συλλογή στοιχείων

Η Απογραφή Γεωργίας – Κτηνοτροφίας 2003 πραγματοποιήθηκε την περίοδο από τις 6 Οκτωβρίου 2003 μέχρι το τέλος Μαρτίου 2004. Η συλλογή των στοιχείων έγινε από απογραφείς με προσωπικές συνεντεύξεις με τους κατόχους των εκμεταλλεύσεων. Η διεξαγωγή της Απογραφής στις αγροτικές περιοχές έγινε από πόρτα σε πόρτα ενώ στις αστικές περιοχές χρησιμοποιήθηκαν

1. INTRODUCTION

1.1 Objective of the Census

The 2003 Census of Agriculture and Livestock aimed at deriving data on the structure of agricultural holdings in Cyprus and the characteristics of their holders which are considered necessary for the evaluation of the developments and trends in the agricultural sector over time.

1.2 Census Coverage

The Census covered all holders of agricultural land and livestock in the Government controlled area of Cyprus (i.e. the area not occupied by the Turkish forces).

The unit of enumeration was the agricultural, livestock or agricultural-livestock (mixed) holding, which was defined as the technical-economical unit under single management that produces agricultural – livestock products. For the purpose of the Census, a unit of this type is considered a holding and is enumerated only if it has agricultural area equal or greater than one (1) decare or half (0,5) decare in greenhouses, or it has at least one (1) cow, or two (2) other large animals, or five (5) small animals, or fifty (50) head of fowl, or twenty (20) beehives.

The Census coverage extended to all activities related to crop and livestock production, including nurseries and greenhouses.

1.3 Reference period

The reference period of the Census was the period from 1st of October 2002 up to 30th of September 2003 for the crop production, employment, etc. while for the livestock production the reference date was 1st of October 2003.

1.4 Collection of data

The Census of Agriculture and Livestock 2003 was conducted during the period from 6th of October 2003 up to the end of March 2004. The data were collected by enumerators through personal interviews with the holders. The enumeration in the rural areas was done on a door to door basis while in urban areas coverage was based on information obtained from various registers pre-

μητρώα του Τμήματος Γεωργίας και άλλων Διοικητικών πηγών, καθώς επίσης και το μητρώο της προηγούμενης Απογραφής του 1994.

Για τη συλλογή των στοιχείων αξιοποιήθηκαν Επαρχιακά Γραφεία της Στατιστικής Υπηρεσίας και το προσωπικό για την Απογραφή περιλάμβανε 216 απογραφείς, 19 μηχανογράφους και 32 περιφερειακούς λειτουργούς. Η μηχανογράφηση των στοιχείων ολοκληρώθηκε το τέλος Απριλίου 2004, ενώ τα πρώτα προκαταρκτικά αποτελέσματα ετοιμάστηκαν περί το τέλος του 2004.

Παρόλο που η καταγραφή των κατόχων έγινε στον τόπο διαμονής τους, εντούτοις οι πληροφορίες για τη γη καταχωρήθηκαν στο ερωτηματολόγιο στην πραγματική τοποθεσία που βρίσκεται η γη, έτσι ώστε τα αποτελέσματα της Απογραφής να μπορούν να ταξινομηθούν κατά τόπο διαμονής των κατόχων όπως και κατά τοποθεσία της γεωργικής γης.

Τα στοιχεία που συλλέγηκαν στην Απογραφή αφορούσαν τα χαρακτηριστικά των κατόχων εκμεταλλεύσεων (διεύθυνση, ηλικία, φύλο, νομική υπόσταση, γεωργική κατάρτιση, κύριο επάγγελμα, κ.α.), τον κατατεμαχισμό της γης, τη μορφή διακατοχής, τη χρήση της γης, τους τρόπους άρδευσης, τις εκτάσεις των καλλιεργειών, τον αριθμό δέντρων, τον αριθμό ζώων κατά είδος και ηλικία, τα γεωργικά μηχανήματα και την απασχόληση στις γεωργικές εκμεταλλεύσεις.

1.5 Ταξινόμηση αποτελεσμάτων της Απογραφής

Τα στοιχεία από την Απογραφή έχουν πινακοποιηθεί κυρίως με βάση τη διαμονή των κατόχων των εκμεταλλεύσεων. Επίσης, περιλαμβάνονται και στοιχεία που έχουν πινακοποιηθεί με βάση την τοποθεσία που βρίσκεται η εκμετάλλευση.

Τα Αποτελέσματα της Απογραφής ταξινομούνται και παρουσιάζονται στην Έκθεση αυτή για τα ακόλουθα γεωγραφικά επίπεδα:

- ολόκληρη η χώρα (εξαιρουμένων των κατεχόμενων περιοχών)
- διοικητικές επαρχίες
- δήμοι/κοινότητες

Όλα τα στοιχεία της Απογραφής είναι διαθέσιμα σε όλα τα πιο πάνω επίπεδα.

pared by the Ministry of Agriculture and other Administrative sources, as well as the previous Census of 1994.

For the collection of data, the District Offices of the Statistical Service were utilized and the staff for the field work comprised 216 enumerators, 19 data processors and 35 regional supervisors. The processing of the data was completed by end of April 2004, while the first provisional results were available by the end of 2004.

Although, the holders were enumerated at the place of their residence, the data on land were recorded in the questionnaire by the actual location of the land so that the results of the Census could be classified by place of residence of holders and by location of the agricultural land.

The information collected during the Census related to the characteristics of holders (address, age, sex, legal status, agricultural training, main occupation, etc.), fragmentation of holdings, land tenure, land use, irrigation methods and area of crops, number of trees and number of animals by breed and age, agricultural machinery and employment on the holdings.

1.5 Classification of Census results

The Census data have been tabulated mainly by the place of residence of the holder. However, there are also data that have been tabulated in relation to the place of the actual location of the land.

The geographical levels by which the Census results are classified and presented in this Report are as follows:

- whole country (excluding the occupied areas of the country)
- administrative districts
- municipalities/communities

All Census data are available at all the above levels.

2. ΑΝΑΛΥΣΗ ΤΩΝ ΚΥΡΙΟΤΕΡΩΝ ΑΠΟΤΕΛΕΣΜΑΤΩΝ ΤΗΣ ΑΠΟΓΡΑΦΗΣ

Τα κυριότερα στοιχεία της Απογραφής Γεωργίας – Κτηνοτροφίας 2003 καθώς και οι διαρθρωτικές συγκρίσεις με προηγούμενες Απογραφές συνοπτικά έχουν ως ακολούθως:

2.1 Εκμεταλλεύσεις και γεωργική έκταση

Ο συνολικός αριθμός των εκμεταλλεύσεων που καταγράφηκε κατά την Απογραφή ήταν 45.199, από τις οποίες οι 644 εκμεταλλεύσεις, ή το 1,4% του συνόλου ήταν αμιγώς κτηνοτροφικές μονάδες. Από αυτές, οι 588 ήταν χωρίς γεωργική γη. Οι 5.040 εκμεταλλεύσεις, δηλαδή το 11,2% του συνόλου ήταν μικτές εκμεταλλεύσεις, ενώ οι 39.515, δηλαδή το 87,4% του συνόλου ήταν αμιγώς φυτικής παραγωγής.

Η συνολική έκταση που δηλώθηκε από τις γεωργικές εκμεταλλεύσεις ήταν 1.971.282 δεκάρια από την οποία τα 1.563.798 δεκάρια ήταν χρησιμοποιούμενη γεωργική έκταση και τα υπόλοιπα 407.485 δεκάρια ήταν δασικές εκτάσεις, εκτάσεις που δεν καλλιεργούνται και άλλες εκτάσεις.

Η συνολική έκταση που καταγράφηκε, σε σύγκριση με την Απογραφή του 1994, παρουσιάζει 10,9% αύξηση, όπως επίσης και η χρησιμοποιούμενη γεωργική έκταση αυξήθηκε κατά 30,2%. Αυτές οι αυξήσεις οφείλονται κυρίως σε δύο λόγους: πρώτο, στην πληρέστερη κάλυψη της τελευταίας Απογραφής και δεύτερο στην αυξημένη χρήση γεωργικής γης ίσως λόγω προσδοκιών από την ένταξη της Κύπρου στην Ε.Ε.

Η μέση έκταση ανά εκμετάλλευση ήταν 35 δεκάρια. Ο πιο κάτω πίνακας παρουσιάζει την κατανομή των εκμεταλλεύσεων και της έκτασης κατά το μέγεθος των εκμεταλλεύσεων.

ΠΙΝΑΚΑΣ Ι. ΚΑΤΑΝΟΜΗ ΤΩΝ ΕΚΜΕΤΑΛΛΕΥΣΕΩΝ ΚΑΤΑ ΜΕΓΕΘΟΣ
TABLE I. DISTRIBUTION OF HOLDINGS BY SIZE

Μέγεθος εκμ/σης (δεκάρια) Size of holding (decares)	2003	
	Εκμεταλλεύσεις Holdings	Εκτάσεις (δεκάρια) Areas (decares)
< 5	35,7	2,5
5 - 30	44,1	16,5
30 - 80	12,5	17,2
80 - 150	3,8	11,8
150 - 300	2,2	13,0
300+	1,7	38,9
ΣΥΝΟΛΟ - TOTAL	100,0	100,0

2. ANALYSIS OF MAIN CENSUS RESULTS

The main findings of the Census of Agriculture and Livestock 2003 as well as structural comparisons with previous Censuses can be summarized as follows:

2.1 Holdings and agricultural area

The total number of holdings enumerated during the Census was 45.199, from which 644 holdings, or 1,4% of the total were pure livestock holdings. Of these, 588 were landless. A number of 5.040, or 11,2% of the total, were mixed (agricultural/livestock) holdings, while 39.515 holdings, or 87,4% of the total were pure agricultural holdings.

The total area reported by agricultural holdings amounted to 1.971.282 decares from which 1.563.798 decares was utilized agricultural area and the remaining 407.485 decares consisted of woodland, areas that were not cultivated and other areas.

The total area enumerated, in relation to the 1994 Census, shows an increase of 10,9% whereas the utilized agricultural area increased by 30,2%. These increases are due mainly to two reasons: first, to the fact that the latest Census managed a fuller coverage in comparison to the previous Census and second to the extended use of agricultural land due to anticipated benefits from the accession of Cyprus in the E.U.

The average area per holding was 35 decares. The following table shows the distribution of holdings and their area by size of holdings.

Σε σχέση με τον **κατατεμαχισμό** των εκμεταλλεύσεων η Απογραφή έδειξε ότι οι εκμεταλλεύσεις αποτελούνται από 5 αγροτεμάχια κατά μέσο όρο, με μια έκταση 7 δεκαρίων ανά αγροτεμάχιο. Ο κατατεμαχισμός των εκμεταλλεύσεων φαίνεται στον πιο κάτω πίνακα.

In relation to the **fragmentation** of holdings the Census showed that holdings consisted of 5 parcels on average, with an area of 7 decares per parcel. The fragmentation of the holdings is reflected in the following table.

ΠΙΝΑΚΑΣ ΙΙ. ΚΑΤΑΤΕΜΑΧΙΣΜΟΣ ΤΩΝ ΕΚΜΕΤΑΛΛΕΥΣΕΩΝ
TABLE II. FRAGMENTATION OF HOLDINGS

Τεμάχια ανά εκμετάλλευση (αριθμός) Parcels per holding (number)	% των εκμεταλλεύσεων % of holdings
1	34,8
2 - 3	31,5
4 - 5	13,8
6 - 9	10,8
10 - 19	5,9
20 - 49	2,1
50 +	1,0

2.2 Κάτοχοι εκμεταλλεύσεων

Τα κυριότερα χαρακτηριστικά των κατόχων γεωργικών εκμεταλλεύσεων όπως προέκυψαν από την Απογραφή ήταν:

Νομική υπόσταση: Η μεγάλη πλειοψηφία των εκμεταλλεύσεων, 44.752 από τις 45.199 ή 99% ανήκαν σε ιδιώτες κατόχους, 381 σε εταιρείες, 45 στο Δημόσιο και 21 σε άλλους.

Σε σύγκριση με την Απογραφή του 1994, παρατηρήθηκε αύξηση στο ποσοστό των ιδιωτικών εκμεταλλεύσεων (99% το 2003 από 97,2% το 1994) και μείωση στο ποσοστό των εταιρειών (0,8% το 2003 από 1% το 1994) και του Δημοσίου ή ΝΠΔΔ (0,1% το 2003 από 0,7% το 1994).

Κύριο επάγγελμα: Η απογραφή έδειξε ότι 51% των κατόχων και μελών του νοικοκυριού είχαν τη γεωργία/κτηνοτροφία ως κύριο ή μοναδικό επάγγελμα, ενώ το 49% εργοδοτούνταν κυρίως σε μη γεωργοκτηνοτροφικούς τομείς. Από τους 40.842 κατόχους και μέλη του νοικοκυριού που είχαν ως κύριο ή μοναδικό επάγγελμα την γεωργία/κτηνοτροφία, το 53,4 % ήταν γυναίκες και το 46,6% ήταν άντρες.

Ηλικίες κατόχων: Η μέση ηλικία των κατόχων γεωργικών εκμεταλλεύσεων ήταν 54 χρόνια, 0,4% των κατόχων ήταν κάτω των 25 χρονών, 5% ήταν μεταξύ των 25 και 34 χρονών, 18,6% μεταξύ των 35 και 44 χρονών, 27,6% μεταξύ των 45 και 54 χρονών, 25,6% ήταν 55 μέχρι 64, 16,2% ήταν 65 μέχρι 74 και 6,7% ήταν 75 χρονών και άνω.

2.2 Holders

The main characteristics of agricultural holders as derived from the Census were:

Legal status: The great majority of holdings, 44.752 out of 45.199 or 99%, were operated by individuals, 381 by companies, 45 by Government and 21 by others.

The percentage of private holdings increased to 99% in 2003 compared to 97,2% in 1994, whereas decreases were recorded in the percentage of companies (0,8% in 2003 from 1% in 1994) and of Public or Government (0,1% in 2003 from 0,7% in 1994).

Main occupation: The Census showed that 51% of holders and members of their families had agriculture/livestock as their primary or only occupation, while 49% were employed mainly in non-agricultural sectors. From the 40.842 holders and members of the household that had agriculture/livestock as their primary or only occupation, 53,4% were women and 46,6% were men.

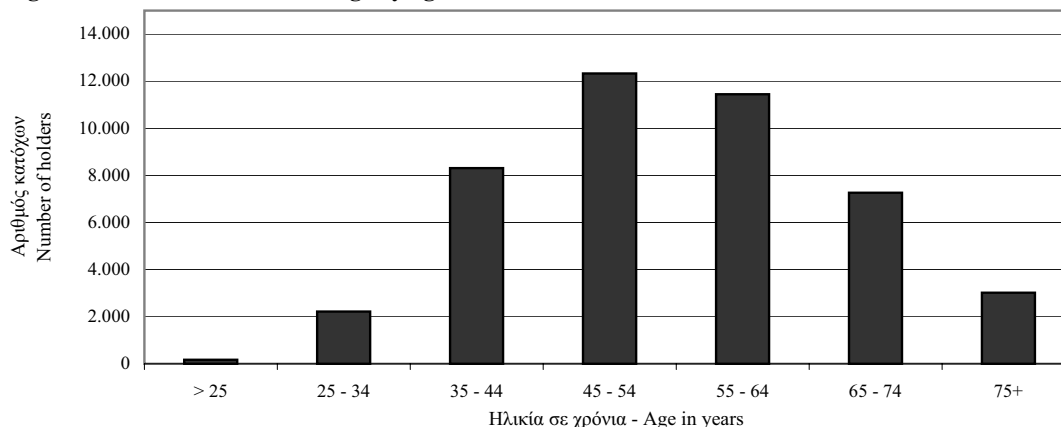
Age of holders: The average age of agricultural holders was 54 years; 0,4% of holders were less than 25 years old, 5% were in the age group 25 to 34 years, 18,6% between 35 and 44 years, 27,6% were between 45 and 54 years, 25,6% were between 55 and 64 years, 16,2% in the age group 65 to 74 and 6,7% were 75 years old and over.

Η σημαντικότερη αλλαγή που υπήρξε στη διάθροιση των ηλικιών των κατόχων ήταν η μείωση του ποσοστού των ηλικιών 25 μέχρι 34 χρονών από 10,5% το 1994 στο 5% το 2003.

A significant change in the age structure of the holders was the decrease in the percentage of the holders in the age group of 25 to 34 years, from 10,5% in 1994 to 5% in 2003.

Διάγραμμα 1: Αριθμός κατόχων κατά ηλικία

Figure 1: Number of holdings by age



Κάτοχοι κατά φύλο: Οι άντρες κάτοχοι αποτελούσαν το 74,5% του συνόλου των κατόχων. Σε σύγκριση με την Απογραφή του 1994, παρατηρήθηκε μείωση 13,6% στους άντρες κατόχους, και συνεπώς αύξηση στις γυναίκες κατόχους.

Holders by sex: Male holders accounted for 74,5% of the total of holders. In comparison with the 1994 Census, a decrease of 13,6% was recorded in male holders and, therefore, an increase in the percentage of women holders.

Γεωργική κατάρτιση: Η πλειοψηφία των αγροτών (κατόχων ή διαχειριστών), της τάξης του 94,1% είχε μόνο πρακτική πείρα, 5,3% είχε βασική γεωργική εκπαίδευση και μόνο το 0,6% είχε πλήρους γεωργική εκπαίδευση.

Agricultural training: The majority of farmers (holders or managers), at a level of 94,1% had only practical experience, 5,3% received basic agricultural training and only 0,6% received full agricultural training.

Επίσης, 45,3% των κατόχων ήταν ασφαλισμένοι στον Ο.Γ.Α. (Οργανισμός Γεωργικών Ασφαλίσεων) και μόνο 8.242 κάτοχοι ή διαχειριστές, δηλαδή το 18,2%, ήταν μέλη γεωργοκτηνοτροφικής οργάνωσης ή συνδέσμου.

Moreover, 45,3% of the holders were insured with the Agricultural Insurance Organization and only 8.242 holders or managers, i.e. 18,2%, were members of an agricultural-livestock association.

2.3 Διακατοχή της γης

2.3 Land tenure

Η συνολική ιδιόκτητη γη υπό καλλιέργεια ήταν 687.423 δεκάρια ή το 44% της συνολικής χρησιμοποιούμενης γεωργικής έκτασης, ενώ 808.850 δεκάρια ή το 51,7% ήταν ενοικιαζόμενη. Από την συνολική χρησιμοποιούμενη γεωργική έκταση, 16.584 δεκάρια ή 1,1% ήταν μεσιακή και τα υπόλοιπα 50.941 δεκάρια ή το 3,3% ήταν υπό άλλο καθεστώς κατοχής.

The total owned land cultivated was 687.423 decares or 44% of the total utilized agricultural area, while 808.850 decares or 51,7% was operated on a rental basis. From the total utilized agricultural area, 16.584 decares or 1,1% was jointly owned and the remaining 50.841 decares or 3,3% was under a different type of tenure.

2.4 Χρήση της γης

Η χρήση της γης στις γεωργικές εκμεταλλεύσεις κατά την Απογραφή 2003 συνοψίζεται στις ακόλουθες κατηγορίες:

2.4 Land use

The land utilization on agricultural holdings during the Census of 2003 is summarized into the following categories:

ΠΙΝΑΚΑΣ ΙΙΙ. ΧΡΗΣΙΜΟΠΟΙΟΥΜΕΝΗ ΓΕΩΡΓΙΚΗ ΓΗ
TABLE III. UTILIZED AGRICULTURAL LAND

Χρήση γης	Εκτάσεις (δεκάρια) Areas (decares)	% του συνόλου % of total	Land Use
Ετήσιες καλλιέργειες	1.097.490	70,2	Temporary crops
Δενδρώδεις (μόνιμες) καλλιέργειες	281.868	18,0	Tree (permanent) crops
Αμπέλια	125.278	8,0	Vines
Μόνιμα Λιβάδια και Βοσκότοποι	3.868	0,2	Permanent Grasslands and Pastures
Αγροναπαύσεις	53.953	3,5	Fallow Land
Άλλες εκτάσεις*	1.341	0,1	Other areas*
ΣΥΝΟΛΙΚΗ ΧΡΗΣΙΜΟΠΟΙΟΥΜΕΝΗ ΓΕΩΡΓΙΚΗ ΕΚΤΑΣΗ	1.563.789	100,0	TOTAL UTILIZED AGRICULTURAL AREA

* Οι άλλες εκτάσεις περιλαμβάνουν οικογενειακούς λαχανόκηπους και φυτώρια.

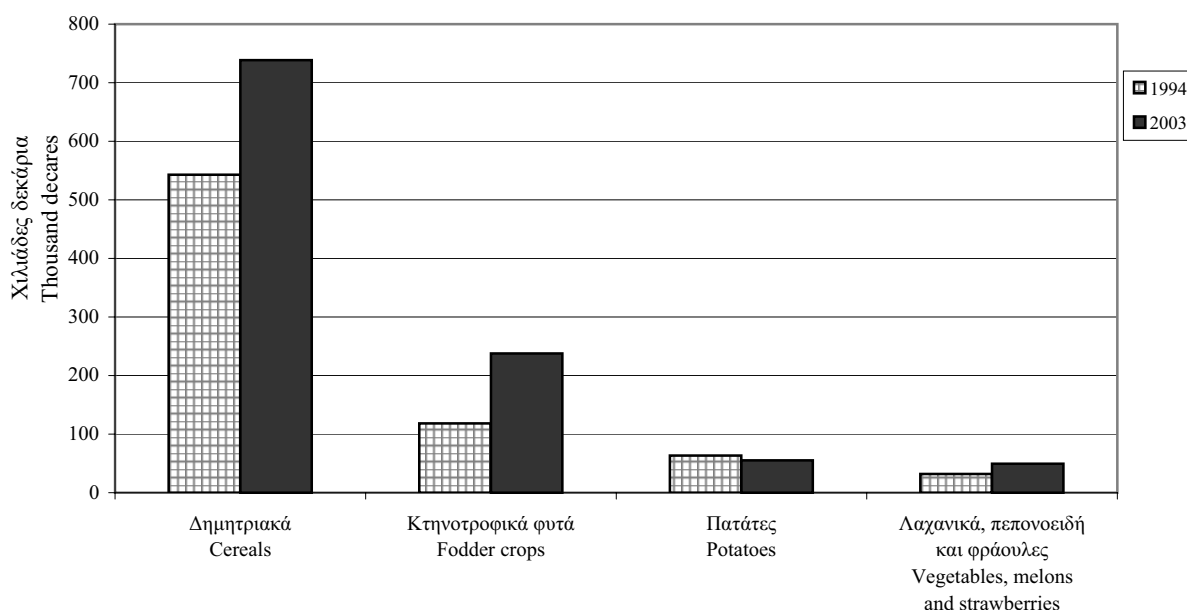
* Other areas include kitchen gardens and nurseries.

Σε σύγκριση με τη χρήση της γης κατά την προηγούμενη Απογραφή του 1994, οι ετήσιες καλλιέργειες έδειξαν 45,5% αύξηση, όπως επίσης και η γη με τις δενδρώδεις (μόνιμες) καλλιέργειες αύξηθηκε κατά 44,1%. Η γη σε αγροναπαύση μειώθηκε σημαντικά, κατά 34,4% και η έκταση με αμπέλια μειώθηκε κατά 17,6%.

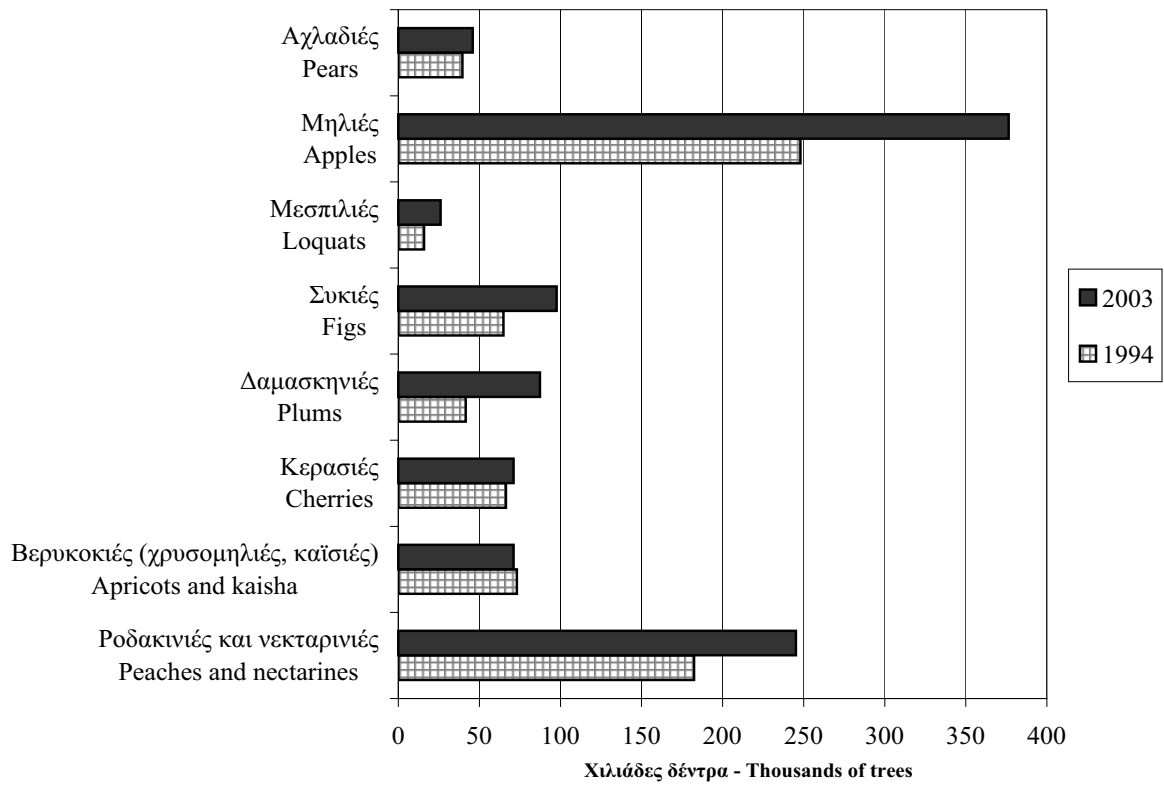
Compared with the land use during the previous Census of 1994, temporary crops showed a 45,5% increase. Similarly, land under tree (permanent) crops increased by 44,1%. Fallow land was reduced considerably, by 34,4% and areas with vines decreased by 17,6%.

Διάγραμμα 2: Εκτάσεις κυριότερων ετήσιων καλλιεργειών, 1994 και 2003

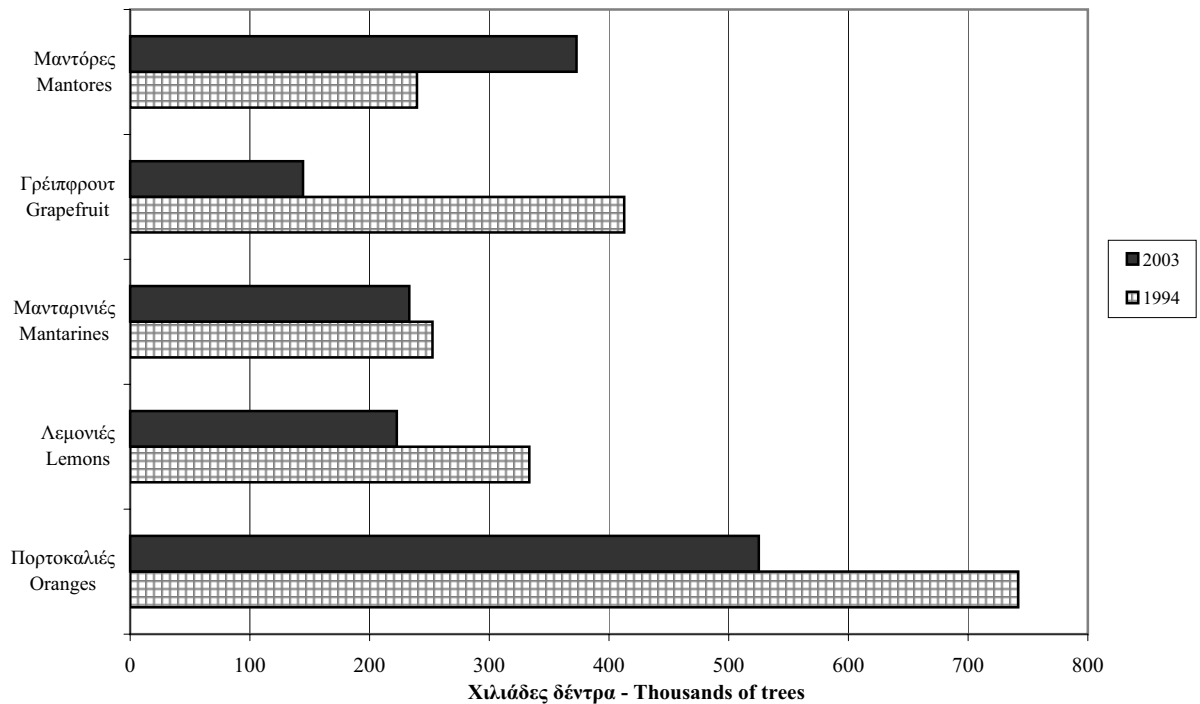
Figure 2: Areas of main temporary crops, 1994 and 2003



Διάγραμμα 3: Οπωροφόρα δέντρα εύκρατων καλλιιεργειών κατά είδος, 1994 και 2003
Figure 3: Fruit trees of temperate crops by type, 1994 and 2003



Διάγραμμα 4: Εσπεριδοειδή κατά είδος, 1994 και 2003
Figure 4: Citrus fruit by type, 1994 and 2003



Για τις **ετήσιες καλλιέργειες**, τα δημητριακά για την παραγωγή καρπού ήταν η κύρια κατηγορία με 67,3% της συνολικής έκτασης των ετήσιων καλλιεργειών και ακολουθούν τα κτηνοτροφικά φυτά με 21,7%, οι πατάτες με 5% και τα νωπά λαχανικά, πεπονοειδή και φράουλες με 4,5%.

For **temporary crops**, cereals used for grain production was the main category with 67,3% of the total area under temporary crops, followed by fodder crops with 21,7%, potatoes with 5% and fresh vegetables, melons and strawberries with 4,5%.

Οι κυριότερες **δενδρώδεις (μόνιμες) καλλιέργειες** ήταν οι ελαιώνες με 44,7% της συνολικής έκτασης των μόνιμων καλλιεργειών, τα δέντρα για καρπούς με κέλυφος με 18,5%, τα εσπεριδοειδή με 17,3% και τα οπωροφόρα δέντρα εύκρατων καλλιεργειών με 12,4%.

The main **tree (permanent) crops** were olive plantations with 44,7% of the total area under permanent crops, followed by trees used for nuts with 18,5%, citrus fruit with 17,3% and fruit trees of temperate crops with 12,4%.

2.5 Άρδευση

2.5 Irrigation

Η συνολική έκταση που καταγράφηκε ως **αρδευθείσα** (ποτίστηκε μια ή περισσότερες φορές) ήταν 359.278 δεκάρια σε σύγκριση με 399.389 δεκάρια το 1994.

The total land enumerated as **irrigated** (irrigated one or more times) was 359.278 decares compared to 399.389 decares in 1994.

Η **αρδεύσιμη** έκταση (γη με ευκολίες άρδευσης) ήταν 454.485 δεκάρια, δηλαδή το 29,1% της συνολικής χρησιμοποιούμενης γεωργικής έκτασης που καταγράφηκε.

The **irrigable area** (land with irrigation facilities) was 454.485 decares, amounting 29,1% of the total utilized agricultural area enumerated.

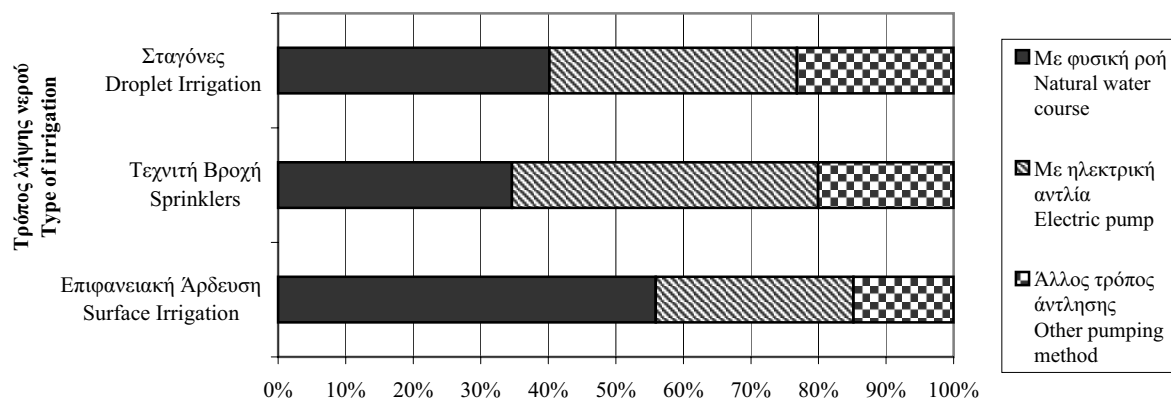
Σχετικά με τον τρόπο λήψης νερού, 145.271 δεκάρια ή 40,4% είχαν ευκολίες άρδευσης από φυσική ροή νερού, 138.614 δεκάρια (38,6%) από ηλεκτρική αντλία και 75.394 δεκάρια (21%) από άλλους τρόπους άντλησης νερού όπως πετρελαιομηχανές, τρακτέρ, κλπ.

With respect to the water intake method, 145.271 decares or 40,4% had irrigation facilities from natural water course, 138.614 decares (38,6%) from electric pump and 75.394 decares (21%) from other pumping methods like diesel engine, tractors, etc.

Από τη συνολική αρδευθείσα έκταση, 51,8% χρησιμοποιείθηκε από δενδρώδεις (μόνιμες) καλλιέργειες, 42,1% για ετήσιες καλλιέργειες, 5,7% για αγρανάπαυση και 0,4% για άλλα.

Of the total irrigated area, 51,8% was planted with tree (permanent) crops, 42,1% was under temporary crops, 5,7% was fallow land and 0,4% was used for other crops.

Διάγραμμα 5: Κατανομή της αρδευθείσας έκτασης κατά τρόπο λήψης νερού
Figure 5: Distribution of the irrigated area by water intake method



Οι πατάτες, τα βιομηχανικά φυτά, τα λαχανικά, πεπονοειδή και φρούρες και τα άνθη και διακοσμνητικά φυτά ήταν οι κυριότερες κατηγορίες των ετήσιων καλλιέργειών με πλήρη άρδευση και ακολουθούν τα όσπρια για ξηρό καρπό με αρδευθείσα έκταση 45,4%, τα κτηνοτροφικά φυτά με 6% και τα δημητριακά με 2,4%. Οι κυριότερες μόνιμες καλλιέργειες που αρδεύονταν ήταν τα εσπεριδοειδή, τα σπυροφόρα δέντρα και τα περισσότερα από τα ελαιόδεντρα. Από την έκταση με αμπέλια, αρδεύονταν το 16,3% και οι υπόλοιπες καλλιέργειες εξαρτώνται κυρίως από τα νερά της βροχής.

2.6 Κτηνοτροφία και πτηνοτροφία

Ο ζωϊκός πληθυσμός που καταγράφηκε με ημερομηνία την 1^η Οκτωβρίου 2003 ήταν:

Βοοειδή	61.053
Προβατοειδή	262.243
Αίγες	360.206
Χοίροι	433.040
Άλογα	1.162
Όνοι και Ημίονοι	1.417
Κουνέλια	154.239
Κοτόπουλα	4.477.103
Κυνέλες μέλισσων	21.596
Στρουθοκάμηλοι	12.434
Χήνες	10.460
Πάπιες	35.641
Γαλοπούλες	62.711

Τα κυριότερα χαρακτηριστικά και η διάρθρωση των μονάδων των σημαντικότερων κτηνοτροφικών ειδών ήταν:

Βοοειδή: Ο πληθυσμός των βοοειδών έδειξε μείωση 4,3% σε σύγκριση με την Απογραφή του 1994. Ο συνολικός αριθμός που καταγράφηκε στην Απογραφή του 2003 ήταν 61.053 από τα οποία 60.827 βοοειδή ήταν σε γαλακτοκομικές φάρμες για αναπαραγωγή ή πάχυνση και σφαγή και 226 ήταν άλλες αγελάδες. Τα βοοειδή στις γαλακτοκομικές εκμεταλλεύσεις ήταν 30.449 άνω των 2 ετών, 10.090 βοοειδή ενός μέχρι 2 ετών και 20.288 βοοειδή κάτω του ενός έτους, από τα οποία τα 9.964 προορίζονταν για σφαγή ως μοσχάρια.

Ο συνολικός αριθμός των εκμεταλλεύσεων με βοοειδή ήταν 320, από τις οποίες 14,4% είχαν 1-9 ζώα, 6,3% είχαν 10-29, 10% δήλωσαν 30-99 βοοειδή, 48,4% είχαν 100-299 και 20,9% είχαν 300 ή περισσότερα βοοειδή.

Potatoes, industrial crops, vegetables, melons and strawberries and flowers and ornamental plants were the main categories of temporary crops fully irrigated, followed by dried pulses with irrigated area 45,4%, fodder crops with 6% and cereals with 2,4%. The main permanent crops irrigated were citrus fruit, fruit trees and most of the olive trees. From the total area used for vines, 16,3% was irrigated and the rest of the crops depended mainly on rain water.

2.6 Livestock and poultry

The total livestock enumerated as at 1st of October of 2003 were:

Cattle
Sheep
Goats
Pigs
Horses
Donkeys and Mules
Rabbits
Chicken
Beehives
Ostriches
Geese
Ducks
Turkeys

The main characteristics and structures of the most important kinds of livestock were:

Cattle: The bovine population recorded a decrease of 4,3% compared to the 1994 Census. The total number enumerated in the 2003 Census was 61.053, of which 60.827 bovine were in dairy type farms for reproduction or for fattening and slaughter and 226 were other cows. The bovine in the dairy type holdings comprises 30.449 over 2 years old, 10.090 bovine between one and 2 years old and 20.288 bovine under one year old, of which 9.964 were calves for slaughter.

The total number of holdings with cattle was 320, of which 14,4% had 1-9 animals, 6,3% had 10-29, 10% reported 30-99 bovine, 48,4% with 100-299 and 20,9% with 300 or more bovine.

Προβατοειδή: Ο συνολικός αριθμός των προβάτων που καταγράφηκαν στις γεωργικές εκμεταλλεύσεις έφτασε τα 262.243 σε σύγκριση με 218.597 το 1994, δηλαδή υπήρξε αύξηση 20%. Από το σύνολο τα 179.282 ήταν προβατίνες (73,9%) και οχευμένες αμνάδες (26,1%). Από τα υπόλοιπα 82.961 πρόβατα, 44.962 (54,2%) είναι θηλυκά, με το 61,9% να είναι μη οχευμένες αμνάδες, και 37.999 (45,8%) είναι αρσενικά με το 21,1% να είναι κριάρια.

Σε σχέση με το μέγεθος των κοπαδιών από τις 1.782 εκμεταλλεύσεις με πρόβατα, 22% είχαν λιγότερα από 30 ζώα, 32,7% είχαν μεταξύ 30 και 99 πρόβατα, 40,3% των εκμεταλλεύσεων είχαν 100 μέχρι 499 ζώα και 5,1% είχαν 500 ή περισσότερα ζώα.

Αίγες: Ο συνολικός αριθμός των ζώων που δηλώθηκε από τις 3.179 εκμεταλλεύσεις το 2003 ήταν 360.206 αιγοειδή που δείχνει αύξηση 88,4% από την προηγούμενη Απογραφή του 1994. Σημαντικό ποσοστό του συνόλου (72,3%) έχουν οι αίγες που έχουν γεννήσει ή είναι οχευμένες. Από τις υπόλοιπες 99.490 αίγες, το 54,6% είναι θηλυκά και το 45,4% αρσενικά, από τα οποία οι 12.620 (27,9%) είναι τράγοι.

Από τις 3.179 εκμεταλλεύσεις με αιγοειδή, 40% είχαν μέχρι 29 ζώα, 29,8% είχαν 30-99, 25,8% είχαν 100-499 και 4,4% των εκμεταλλεύσεων είχαν κοπάδια των 500 ή περισσότερων αιγοειδών.

Χοίροι: 883 εκμεταλλεύσεις δήλωσαν 433.040 χοίρους στο σύνολο τους. Παρ' όλα αυτά μόνο 277 εκμεταλλεύσεις έχουν βρεθεί να έχουν πάνω από 10 ζώα που κατέχουν όμως το 99,6% του συνόλου των χοίρων στη χώρα. Από αυτές τις εκμεταλλεύσεις χοίρων, 159 είχαν μέχρι 99 χοίρους, 15 λειτουργούσαν με 100-399 χοίρους, 8 με 400-999 και 95 με 1.000 ή περισσότερους χοίρους.

Ο συνολικός πληθυσμός των χοίρων που καταγράφηκε αποτελείται από 137.184 χοιρίδια βάρους ζώντος ζώου κάτω των 20 κιλών, 91.433 χοιρίδια βάρους ζώντος ζώου 20 μέχρι 49 κιλά, 142.792 χοίρους για πάχυνση, 3.506 κάπρους, 38.030 θηλυκά κυοφορούντα και 20.095 θηλυκά μη κυοφορούντα.

Sheep: The total number of sheep enumerated on agricultural holdings summed up to 262.243 compared to 218.597 in 1994 Census, i.e. there was an increase of 20%. From the total, 179.282 were ewes (73,9%) and covered young ewes (26,1%). From the remaining 82.961 sheep, 44.962 (54,2%) were female, with 61,9% being non-covered ewes, and 37.999 (45,8%) male with 21,1% being rams.

In relation to the size of herd, of the 1.782 holdings, 22% had less than 30 animals, 32,7% raised between 30 and 99 sheep, 40,3% of holders owned between 100 and 499 animals and 5,1% had 500 or more.

Goats: A total of 360.206 goats were reported by 3.179 holdings in 2003 showing an increase of 88,4% from the previous Census of 1994. A significant percentage of the total number (72,3%) were goats which have kidded or covered goats. From the remaining 99.490 goats, 54,6% were female and 45,4% male of which 12.620 (27,9%) were Billy goats.

Of the 3.179 goat holdings, 40% had up to 29 animals, 29,8% held 30-99 goats, 25,8% held 100-499 and 4,4% of the holdings had herds of 500 or more goats.

Pigs: 883 holdings have reported a total of 433.040 pigs. However, only 277 holdings were found with more than 10 animals, reporting 99,6% of all pigs in the country. Of these pig holdings, 159 raised up to 99 pigs, 15 operated with 100-399 animals, 8 holdings with 400-999 and 95 with 1.000 or more pigs.

The total pig population enumerated consisted of 137.184 piglets having a live weight of less than 20 kilos, 91.433 piglets having a live weight between 20-49 kilos, 142.792 pigs for fattening, 3.506 boars, 38.030 pregnant sows and 20.095 non-pregnant sows.

Κοτόπουλα: Ο συνολικός αριθμός των κοτόπουλων όλων των ειδών που καταγράφηκαν σε εκμεταλλεύσεις ήταν 4.477.103. Αυτά ταξινομήθηκαν σε τέσσερις κατηγορίες με βάση το σκοπό χρήσης τους. Κοτόπουλα που εκτρέφονται για παραγωγή κρέατος ανήλθαν στις 3.609.799 (25,8% αύξηση σε σύγκριση με την Απογραφή του 1994), όρνιθες για παραγωγή αυγών για εκκόλαψη που ήταν 148.745, όρνιθες κυρίως για την παραγωγή αυγών προς κατανάλωση που ήταν 611.464 και όρνιθες που δεν γεννούν και κοκόρια τα οποία συνολικά ήταν 107.095.

Από τις 9.450 εκμεταλλεύσεις που δήλωσαν κοτόπουλα μόνο 436 από αυτές λειτουργούσαν σε σχετικά οργανωμένη και εμπορική βάση εκτρέφοντας περισσότερα από 100 κοτόπουλα η κάθε μια αντιπροσωπεύοντας το 94,9% του συνόλου των κοτόπουλων στη χώρα. Από αυτές 325 εκμεταλλεύσεις είχαν 100-999 κοτόπουλα, 20 είχαν 1.000-4.999, 15 φάρμες λειτουργούσαν με 5.000 μέχρι 9.999 και 76 φάρμες είχαν χωρητικότητα που ξεπερνούσε τα 10.000 κοτόπουλα η κάθε μια.

2.7 Απασχόληση

Ο συνολικός όγκος εργασίας στις εκμεταλλεύσεις από τους κατόχους και μέλη της οικογένειας τους ήταν 6.722.245 μέρες μέσα στο 2003 που αντιστοιχεί σε 23.882 ισοδύναμα πλήρως απασχολούμενα άτομα, από τα οποία οι 15.262 είναι άνδρες και οι 8.620 είναι γυναίκες. Σε σύγκριση με την Απογραφή του 1994 υπάρχει 6,5% αύξηση στην απασχόληση των κατόχων και μελών της οικογένειας στον γεωργικό τομέα. Άλλα 4.851 ισοδύναμα πλήρως απασχολούμενα άτομα (μισθωτοί) απασχολούνταν στις εκμεταλλεύσεις κατά το 2003.

Chicken: The total number of chicken of all types enumerated in holdings amounted to 4.477.103. These were classified into four categories according to the purpose of their usage. Poultry raised primarily for meat production numbered 3.609.799 (25,8% increase compared to 1994), hens for production of eggs for hatching were 148.745, hens mainly for the production of eggs for consumption were 611.464 and other non-laying poultry and cockerels which totaled 107.095 birds.

Of the 9.450 holdings reporting poultry, only 436 of them operated on a rather organized and commercial basis raising more than 100 chicken each and accounting for 94,9% of all poultry in the country. Of these, 325 holdings had 100-999 chickens, 20 had 1.000 up to 4.999, 15 farms operated with 5.000 up to 9.999 and 76 farms with capacities exceeding 10.000 chickens each.

2.7 Employment

The total labor input in agricultural holdings by holders and family members amounted to 6.722.245 days in 2003 which corresponds to 23.882 full-time equivalent number of persons employed, from whom 15.262 were males and 8.620 were females. Compared to the 1994 Census, there was a 6,5% increase in the employment of holders and family members in the agricultural sector. Another 4.851 full-time equivalent number of paid employees were also engaged in agricultural holdings during 2003.

3. ΟΡΙΣΜΟΙ ΟΡΩΝ ΤΗΣ ΑΠΟΓΡΑΦΗΣ

Οι έννοιες και οι ορισμοί που χρησιμοποιήθηκαν στην Απογραφή Γεωργίας-Κτηνοτροφίας 2003 βασίστηκαν στις συστάσεις του Διεθνούς Οργανισμού Τροφίμων και Γεωργίας του ΟΗΕ (FAO) και στους σχετικούς κανονισμούς και οδηγίες της Ευρωπαϊκής Ένωσης.

Οι ορισμοί και περισσότερες επεξηγήσεις των κυριότερων όρων της Απογραφής δίδονται πιο κάτω:

3.1 Γεωργική και Κτηνοτροφική Εκμετάλλευση

Ως γεωργική και κτηνοτροφική εκμετάλλευση ορίζεται μια ενιαία μονάδα, τόσο από τεχνική, όσο και από οικονομική άποψη, που έχει ενιαία διαχείριση και παράγει γεωργικά ή κτηνοτροφικά προϊόντα.

Στην Απογραφή Γεωργίας-Κτηνοτροφίας 2003 περιλήφθηκε κάθε εκμετάλλευση, της οποίας ο κάτοχος (φυσικό ή νομικό πρόσωπο) εκμεταλλεύταν: ένα (1) ή περισσότερα δεκάρια χρησιμοποιούμενης γεωργικής γης ή τουλάχιστον μισό (0,5) δεκάριο θερμοκηπίου ή είχε τουλάχιστον μια (1) αγελάδα ή δύο (2) άλλα μεγάλα ζώα ή πέντε (5) μικρά ζώα ή πενήντα (50) πουλερικά ή είκοσι (20) κυψέλες μελισσών.

3.2 Αμιγώς Γεωργική Εκμετάλλευση

Ως αμιγώς γεωργική εκμετάλλευση θεωρείται η εκμετάλλευση που έχει μόνο χρησιμοποιούμενη γεωργική έκταση, χωρίς να εκτρέφει ζώα ή τα ζώα που εκτρέφει δεν πληρούν καμία από τις προϋποθέσεις της αμιγούς κτηνοτροφικής εκμετάλλευσης και η έκταση της είναι τουλάχιστον ένα (1) δεκάριο, ή αν πρόκειται για θερμοκήπια, η χρησιμοποιούμενη γεωργική έκταση είναι τουλάχιστον μισό (0,5) δεκάριο.

3.3 Αμιγώς Κτηνοτροφική Εκμετάλλευση

Ως αμιγώς κτηνοτροφική εκμετάλλευση θεωρείται η εκμετάλλευση, η οποία εκμεταλλεύεται ζώα χωρίς να καλλιεργεί γεωργική γη ή, αν καλλιεργεί, η χρησιμοποιούμενη γεωργική έκταση είναι μικρότερη του ενός (1) δεκαρίου ή, αν πρόκειται για θερμοκήπια, η χρησιμοποιούμενη γεωργική έκταση είναι μικρότερη του μισού (0,5) δεκαρίου. Ο αριθμός των ζώων που πρέπει να έχει η εκμετάλλευση είναι:

- Μία (1) ή περισσότερες αγελάδες, ή
- Δύο (2) και περισσότερα άλλα μεγάλα ζώα (βόδια, όνου, ημίονους) κάθε είδους και ηλικίας

3. DEFINITIONS OF CENSUS TERMS

The concepts and definitions used in the Census of Agriculture and Livestock 2003 were based on the recommendations of the International Food and Agriculture Organization of the UN (FAO) and the respective Program of the European Union.

The definitions and further explanations of the main Census terms are given below:

3.1 Agricultural-Livestock Holding

An agricultural-livestock holding is a single unit, as of a technical and as of an economical aspect, under single management that produces agricultural or livestock products.

In the Census of Agriculture and Livestock 2003 was included every holding, of which the holder (natural or legal person) used: one (1) or more decares of utilized agricultural area or at least half (0,5) of a greenhouse decare or had at least one (1) cow or two (2) other large animals or five (5) small animals or fifty (50) poultry or twenty (20) beehives.

3.2 Pure Agricultural Holding

A pure agricultural holding is considered a holding that has only utilized agricultural area, without raising animals or the animals that is raising do not fulfil anyone of the prerequisites of the pure livestock holding, and the specific area is at least one (1) decare, or if is about greenhouses, the utilized agricultural area is at least half (0,5) decare.

3.3 Pure Livestock Holding

A pure livestock holding is considered a holding which uses animals without operating any agricultural land, or if operating, the utilized agricultural area has to be less than one (1) decare, or if is about greenhouses, the utilized agricultural area has to be less than half (0,5) decare. The number of animals used by the holding is:

- One (1) or more cows, or
- Two (2) and more other large animals (cattle, horses, donkeys) of any kind and age combined,

- συνολικά, ή
- Πέντε (5) και περισσότερα μικρά ζώα (πρόβατα, κατσίκες, χοίρους), κάθε ηλικίας και γένους συνολικά, ή
 - Πενήντα (50) και περισσότερα πουλερικά, ή
 - Είκοσι (20) και περισσότερες κυψέλες μελισσών.

Στην κατηγορία αυτή υπάγονται και οι εκμεταλλεύσεις που πληρούν μία, τουλάχιστον από τις παραπάνω προϋποθέσεις και διαθέτουν μόνο βοσκότοπια (μόνιμα λιβάδια και άγονοι βοσκότοποι) για ίδια χρήση, δηλαδή οι εκμεταλλεύσεις των οποίων η χρησιμοποιούμενη γεωργική έκταση είναι ίση με τα βοσκότοπια.

3.4 Μικτή Εκμετάλλευση

Μια εκμετάλλευση χαρακτηρίζεται ως μικτή, εάν ανταποκρίνεται σε μία, τουλάχιστον, από τις προϋποθέσεις χαρακτηρισμού και των δύο ανωτέρων κατηγοριών (αμιγώς γεωργική και αμιγώς κτηνοτροφική εκμετάλλευση).

3.5 Αγροτεμάχιο

Αγροτεμάχιο είναι κάθε ξεχωριστό κομμάτι γης της εκμετάλλευσης που περικλείεται εξολοκλήρου από γη, ποταμό κ.α. που δεν αποτελούν μέρος της ίδιας της εκμετάλλευσης. Μπορεί να αποτελείται από ένα (1) ή περισσότερα χωρομετρικά τεμάχια που συνορεύουν μεταξύ τους. Οποιοσδήποτε αριθμός συνεχόμενων (ενωμένων) αγροτεμαχίων της ίδιας εκμετάλλευσης θεωρείται σαν ένα αγροτεμάχιο.

Μια εκμετάλλευση μπορεί να αποτελείται από ένα ή περισσότερα αγροτεμάχια και να βρίσκονται σε ένα ή περισσότερους Δήμους/Κοινότητες, που μαζί όλα να αποτελούν την ίδια οικονομική μονάδα.

3.6 Γεωγραφική θέση της εκμετάλλευσης

Η εκμετάλλευση, και όλες οι πληροφορίες σχετικά με αυτήν, θεωρείται ότι βρίσκεται στην περιοχή της Απογραφής, δηλαδή στον Δήμο ή την Κοινότητα όπου είναι η μόνιμη κατοικία του κατόχου της (ατομική εκμετάλλευση) ή η έδρα της εκμετάλλευσης, αν αυτή ανήκει σε νομικό πρόσωπο.

3.7 Συνολική γεωργική έκταση της εκμετάλλευσης

Συνολική γεωργική έκταση της εκμετάλλευσης είναι το άθροισμα της έκτασης των ετήσιων καλλιεργειών, των αγροτεμαχίων, των μόνιμων λιβαδιών και βοσκότοπων, της έκτασης με δένδρα (μόνιμες) καλλιέργειες, των αμπελιών, των οικογενειακών λαχανόκηπων, των δασικών εκτά-

- or
- Five (5) and more small animals (sheep, goats, pigs), of any age and genus combined, or
 - Fifty (50) and more poultry, or
 - Twenty (20) and more beehives.

This category consists of the holdings that fulfil at least one of the above prerequisites and include only pastures (permanent grassland and non-productive pastures) for the same use, i.e. holdings of which the utilized agricultural area is equal to the pastures.

3.4 Agricultural and Livestock Holding

A holding is considered both agricultural and livestock if responds to at least one of the prerequisites of the above two categories (pure agricultural and pure livestock holding).

3.5 Parcel

A parcel of the holding is any piece of land entirely surrounded by land, water etc., and not forming part of this holding. It may consist of one or more cadastral plots adjacent to each other. Any two parcels of the same holding are non contiguous.

A holding may consist of one parcel or more, located in one or more municipalities/communities provided that all the parcels are part of the same economic unit.

3.6 Geographical location of the holding

The holding, and all relevant information, is considered to be located in the area of the Census, i.e. in the Municipality or the Community, in which the holder is permanently resident (private holding), or in the location of the head of the holding, if it belongs to a legal person.

3.7 Total agricultural area of the holding

The total agricultural area of the holding is the sum of the area of the temporary crops, the fallow land, the permanent grassland and pastures, the area with tree (permanent) crops, the vines, the kitchen gardens, woodland of the holding and the agricultural land that is not cultivated for various economic or

σεων της εκμετάλλευσης και της γεωργικής γης, που δεν καλλιεργείται για διάφορους οικονομικούς και κοινωνικούς λόγους (εγκαταλείφθηκαν ή άλλαξαν χρήση). Επίσης, στη συνολική γεωργική γη της εκμετάλλευσης περιλαμβάνονται και οι άλλες εκτάσεις που καταλαμβάνουν τα κτίσματα, οι αυλές, οι δρομίσκοι κλπ., με την προϋπόθεση ότι αυτά εξυπηρετούν τις εργασίες (ανάγκες) της εκμετάλλευσης.

3.8 Χρησιμοποιούμενη γεωργική έκταση

Χρησιμοποιούμενη γεωργική έκταση είναι το σύνολο της έκτασης των ετήσιων καλλιεργειών, των μόνιμων καλλιεργειών, των αμπελιών, των μόνιμων λιβαδιών και βοσκότοπων, των αγραναπαύσεων μέχρι πέντε (5) ετών, των φυτωρίων καρποφόρων δέντρων και των οικογενειακών λαχανόκηπων.

3.9 Κάτοχος

Κάτοχος γεωργικής – κτηνοτροφικής εκμετάλλευσης είναι το φυσικό ή νομικό πρόσωπο που έχει τη νομική και οικονομική ευθύνη της εκμετάλλευσης.

3.10 Νοικοκυριό

Νοικοκυριό θεωρείται το σύνολο δύο ή περισσότερων ατόμων που διαμένουν μαζί, προμηθεύονται από κοινού τα απαραίτητα για την συντήρησή τους και τρώνε κατά κανόνα μαζί.

3.11 Νομική υπόσταση του κατόχου

Ο όρος “νομική υπόσταση” δεν περιορίζεται κατά ανάγκη αυστηρά στα νομικά χαρακτηριστικά της διαχείρισης της εκμετάλλευσης, αλλά ουσιαστικά αφορά τα ευρύτερα γνωρίσματα ορισμένων κατηγοριών διαχείρισης.

Φυσικό πρόσωπο (ατομική εκμετάλλευση) μπορεί να είναι είτε ένα μόνο άτομο, είτε μια ομάδα ατόμων, εφόσον αυτά δεν συνιστούν νομικό πρόσωπο. Στην ατομική εκμετάλλευση, ο κάτοχος διαχειρίζεται γεωργική γη ή ανατρέφει ζώα για το συμφέρον του ιδίου και της οικογένειάς του χωρίς καμία νομική ή άλλη συμφωνία με άλλα άτομα ή νοικοκυριά.

Νομικό πρόσωπο μπορεί να είναι Δημόσιο ή εταιρεία. Στα νομικά πρόσωπα περιλαμβάνονται: το Κράτος, οι οργανισμοί τοπικής αυτοδιοίκησης, η εκκλησία, τα μοναστήρια, άλλοι οργανισμοί με δημόσιο ή ημιδημόσιο χαρακτήρα, τα ιδρύματα και

social reasons (have been abandoned or changed use). Also, the total agricultural land of the holding includes all other areas that take up buildings, yards, roads etc., with the condition that are used for operational purposes (needs) of the holding.

3.8 Utilized agricultural area

Utilized agricultural area is the total area of temporary crops, permanent crops, vines, permanent grassland and pastures, fallow land up to five (5) years, nurseries of fruit trees and kitchen gardens.

3.9 Holder

Holder of an agricultural – livestock holding is the natural or legal person who is legally and economically responsible for the holding.

3.10 Household

Household is considered to be the total of two or more persons who share the same living accommodation, who pool their income and consume the necessary goods and services collectively and, definitely, eating together.

3.11 Legal status of holder

The term “legal status” is not necessarily confined strictly to the legal characteristics of operating the holding, as it essentially concerns the broader aspects of identifying certain categories of operation.

A **natural person** (private holding) may be either a single individual or group individuals, who are not a legal person. In a private holding, the holder operates agricultural land or raises livestock in his/her own right and without any legal or other agreement with other individuals or households.

A **legal person** can be public or company. Legal persons include: the State, regions, the church and its institutions, other institutions of public or semi-public government, foundations and all commercial

όλες οι εμπορικές επιχειρήσεις - ατομικές, εταιρείες περιορισμένης ευθύνης (ΛΤΔ), Δημόσιες Εταιρείες.

3.12 Βασική γεωργική εκπαίδευση

Βασική γεωργική εκπαίδευση είναι η εκπαίδευση σε σχολείο κατώτερης βαθμίδας ή η παρακολούθηση σεμιναρίων σε ειδικά θέματα, όπως η καλλιέργεια οπωροκηπευτικών, η αμπελουργία, η δασοκομία, η κτηνιατρική, η γεωργική τεχνολογία και άλλα γενικότερα θέματα που αφορούν τη γεωργία.

3.13 Πλήρης γεωργική εκπαίδευση

Πλήρη γεωργική εκπαίδευση θεωρείται η φοίτηση του κατόχου ή διαχειριστή σε γεωργικό σχολείο, διетуός τουλάχιστον διάρκειας, ή το δίπλωμα μέσης γεωργικής σχολής ή το πτυχίο ανώτερης σχολής ή πανεπιστημιακού επιπέδου στον κλάδο της γεωργίας, φυτικής παραγωγής, ζωικής παραγωγής, αμπελουργίας, δασοκομίας, κτηνιατρικής επιστήμης, γεωργικής τεχνολογίας και συναφών κλάδων.

3.14 Διακατοχή της γης

Η διακατοχή της γης αφορά τις διευθετήσεις και τα δικαιώματα κάτω από τα οποία λειτουργεί, διακατέχεται και χρησιμοποιείται η εκμετάλλευση.

Ιδιόκτητη είναι η γεωργική έκταση που χρησιμοποιείται από τον κάτοχο της εκμετάλλευσης και αποτελεί ιδιοκτησία του ιδίου ή των μελών του νοικοκυριού του.

Νοικιασμένη είναι η συνολική έκταση των αγροτεμαχίων της εκμετάλλευσης τα οποία ενοικιάζονται από τον κάτοχο από άλλους, για μία καλλιεργητική περίοδο (12 μήνες). Η γη ενοικιάζεται έναντι κάποιου χρηματικού ποσού ή με μερίδιο από την παραγωγή ή αλλιώς προσυμφωνημένου με γραπτή ή προφορική συμφωνία μίσθωσης.

Μεσιακή είναι η έκταση που καλλιεργείται από κοινού με τον ιδιοκτήτη ύστερα από γραπτή ή προφορική συμφωνία. Ο ιδιοκτήτης μπορεί να συμβάλλει (οικονομικά ή σωματικά) στην καλλιέργεια της έκτασης, αλλά η αμοιβή του εξαρτάται από την παραγωγή του προϊόντος.

Η κατηγορία **άλλου καθεστώτος διακατοχής** μπορεί να περιλαμβάνει εκμεταλλεύσεις με χαλίτικη γη, κληρονομικά κτήματα των οποίων η ιδιοκτησία δεν είναι καθορισμένη, γεωργική γη που έχει παραχωρηθεί χωρίς αμοιβή ή καλλιεργείται αυθαίρετα.

enterprises – private, companies with limited liabilities (Ltd), Public Companies.

3.12 Basic agricultural training

Basic agricultural training is the training in a lower level school or the attendance in any training course at an institution specializing in certain subjects, including horticulture, viticulture, forestry, veterinary science, agricultural technology and other more general agricultural subjects.

3.13 Basic agricultural training

Full agricultural training is any course attended by the holder or manager of the holding for the equivalent of at least two years full time training after the end of compulsory education and completed at an agricultural college, university or other institution of higher education in agriculture, horticulture, viticulture, forestry, veterinary science, agricultural technology or an associated subject.

3.14 Land tenure

This concerns the arrangements or rights under which the operated land of the holding is held or used.

Owned land is the agricultural area used from the holder and which is the property of the holder or of the members of the holder's household.

Rented land is the total area of all parcels of the holding which are rented by the holder from others, for one cultivating period (12 months). Land rented by the holding for an agreed amount of money, for a share of production or for a fixed rent agreed in advance for which there is a written or oral tenancy agreement.

Jointly owned land is the area farmed in partnership by the landlord and the shareholder under a written or oral share-farming contract. The landlord can contribute (economical or physical) in the output of the area, but the reward depends on the outputs of the production.

Other modes of tenure include land over which the holder enjoys rights by virtue of his occupancy of a particular post, allotted by the parish or other organization, land which the holding works free of any charge or is arbitrarily cultivated.

3.15 Χρήση γης

Η συνολική έκταση κάθε εκμετάλλευσης αποτελείται από τη χρησιμοποιούμενη γεωργική έκταση και τις άλλες εκτάσεις. Η γεωργική γη που χρησιμοποιείται καταγράφεται στις ακόλουθες κατηγορίες:

Στις ετήσιες καλλιέργειες περιλαμβάνονται οι εκτάσεις που καλύπτονται από καλλιέργειες που υπόκεινται στο σύστημα της αναλλαγής των καλλιεργειών (αμειψισπορά). Είναι δηλαδή οι καλλιέργειες εκείνες των οποίων ο κύκλος ζωής δεν διαρκεί πέραν του ενός έτους.

Οι ετήσιες καλλιέργειες αποτελούνται από δημητριακά για παραγωγή καρπού, όσπρια για ξηρό καρπό, πατάτες, παντζάρια, βιομηχανικά φυτά, νωπά λαχανικά, πεπονειδή και φρούτα, άνθη και διακοσμητικά φυτά, κτηνοτροφικά φυτά και άλλες (π.χ. φυτείες σποροπαραγωγής και σπορόφυτα, ξερά κρεμμύδια, ξερά σκόρδα, γλυκοπατάτες, κλπ.)

Αγροναπαύσεις είναι οι εκτάσεις που αφήνονται ακαλλιεργητές, μέχρι και πέντε (5) έτη για ξεκούραση και δε δίνουν σοδειά.

Οι δενδρώδεις (μόνιμες) καλλιέργειες, που δεν ανήκουν στον κύκλο της αμειψισποράς, καταλαμβάνουν εκτάσεις για μεγάλη χρονική και παράγουν προϊόντα για πολλά έτη.

Οι δενδρώδεις (μόνιμες) καλλιέργειες αποτελούνται από ελαιώνες, οπωροφόρα δέντρα εύκρατων καλλιεργειών, οπωροφόρα δέντρα υποτροπικής προέλευσης, δέντρα για καρπούς με κέλυφος, εσπεριδοειδή, μόνιμες καλλιέργειες σε θερμοκήπια και άλλες οπώς οι χαρουπιές, τα φυτώρια καρποφόρων δέντρων, αμπέλων, διακοσμητικών δενδρυλλίων και δασικών φυτών που διατίθενται στο εμπόριο.

Οι οικογενειακοί λαχανόκηποι είναι μικρές εκτάσεις που βρίσκονται συνήθως κοντά στο σπίτι του κατόχου, χωριστά από την υπόλοιπη εκμετάλλευση και η παραγωγή τους προορίζεται για κατανάλωση από τα άτομα που ζουν στην εκμετάλλευση και όχι για πώληση.

Μόνιμα λιβάδια και βοσκότοποι είναι εκτάσεις οι οποίες δεν περιλαμβάνονται στον κύκλο της αμειψισποράς και χρησιμοποιούνται για τη μόνιμη παραγωγή χλωρών κτηνοτροφικών φυτών. Οι εκτάσεις αυτές μπορούν να λιπαίνονται και να δέχονται κάποιες καλλιεργητικές φροντίδες.

3.15 Land use

The total area of each holding consists of the utilized agricultural area and other areas. The agricultural land used is classified into the following categories:

Temporary crops include areas covered from land worked regularly under a system of crop rotation, which means that the crops on a certain plot are following other crops according to a predefined plan. In other words, these are crops that are changed annually.

Temporary crops consist of cereal for the production of grain, dried pulses, potatoes, beetroots, industrial crops, fresh vegetables, melons and strawberries, flowers and ornamental plants, fodder crops and other crops (for example, arable land seeds and seedlings, dried onions, dried garlic, sweet potatoes, etc.)

Fallow land is the area left uncultivated up to five (5) years, in order to recover, and bearing no crops at all.

Tree (permanent) crops, which do not grow in rotation, occupy the soil for a long period and yield crops over several years.

Tree (permanent) crop consists of olive plantations, fruit trees of temperate crops, fruit trees of subtropical climate zone, trees used for nuts, citrus fruit, permanent crops in greenhouses and other crops like carobs, nurseries of fruit trees, vineyards, ornamental plants and forest trees for commercial use.

Kitchen gardens are small areas usually located near the holder's residence, separated from the rest of the holding, and their agricultural products are intended for the consumption by the holder and his family and not for sale.

Permanent grassland and pastures are areas not included in the crop rotation and are used permanently to grow herbaceous forage crops. This land can be used for grazing or mowed for silage or hay.

Οι άλλες εκτάσεις που δεν χρησιμοποιούνται καταγράφονται σαν τα εξής:

Άγονοι βοσκότοποι που είναι εκτάσεις με αυτοφύες χόρτο περιορισμένης γονιμότητας που δε βελτιώνεται με λιπάσματα, οργώματα, επανασπορά ή αποστράγγιση και χρησιμοποιούνται από τα ζώα της εκμετάλλευσης.

Λασικές εκτάσεις είναι οι εκτάσεις που ανήκουν στην εκμετάλλευση και καλύπτονται από δάση αυτοφυή ή τεχνητά, τα οποία φύονται στο χώρο μιας καλλιέργειας ή σε ξεχωριστό αγροτεμάχιο.

Γεωργική **γη που δεν καλλιεργείται** περιλαμβάνει έκταση της εκμετάλλευσης που στο παρελθόν καλλιεργούνταν και η οποία στην συνέχεια δεν καλλιεργήθηκε για διάφορους λόγους.

3.16 Δευτερεύουσες διαδοχικές καλλιέργειες

Διαδοχικές είναι οι καλλιέργειες που αναπτύσσονται μετά από την κύρια καλλιέργεια και συγκομίζονται κατά τους 12 μήνες αναφοράς της Απογραφής. Εξαιρούνται οι κηπευτικές καλλιέργειες, οι καλλιέργειες θερμοκηπίων, οικογενειακοί λαχανόκηποι και ενδιάμεσες καλλιέργειες που παραμένουν στη γη για χλωρή λίπανση.

3.17 Συγκαλλιέργειες

Στην περίπτωση συγκαλλιεργειών, δηλαδή στην περίπτωση κατά την οποία διάφορες καλλιέργειες υπάρχουν σε κοινή καλλιέργεια (στο ίδιο κομμάτι γης), τότε η έκταση καταμερίζεται ανάμεσα στις καλλιέργειες ανάλογα με τα δεκάρια που καταλαμβάνει το κάθε είδος.

3.18 Πρακτικές καλλιέργειες

Πρακτική καλλιέργεια είναι όταν η εκμετάλλευση παράγει προϊόντα με την πρακτική της βιολογικής καλλιέργειας.

Βιολογική καλλιέργεια νοείται η παραγωγή φυτικών προϊόντων με τη χρήση ήπιων τεχνικών καλλιέργειας φυτών, τη χρήση φυσικών ουσιών χωρίς χημικά λιπάσματα και φυτοφάρμακα.

3.19 Διάσπαρτα

Διάσπαρτα είναι τα δέντρα που είναι φυτεμένα σε αγρούς, συνήθως άτακτα, και που καλύπτουν μικρό ποσοστό του αγρού (κάτω από 50%) στον οποίο είναι φυτεμένα.

Other areas that are not in use are classified as to the following:

Rough grazing is a low yielding permanent pasture, usually on low quality soil, unimproved by fertilizer, cultivation, reseeding or drainage and are somehow used from animals of the holding.

Woodland includes areas of the holding, which are covered with forest trees grown naturally or technically in the holdings own requirements or in a separate parcel.

Uncultivated agricultural land consists of areas of the holding that have been cultivated in the past and have remained uncultivated for various reasons.

3.16 Secondary successive crops

Successive are the crops following the main crop and harvested during the 12 months of reference of the Census. This category excludes market-garden crops, greenhouse crops, kitchen gardens and intermediate crops for the production of green fertilizer.

3.17 Combined crops

In the case of combined crops, i.e. when several crops coexist in the one cultivating area (in the one and the same field), then the area is distributed within the crops according to the number of decares of each type of crop.

3.18 Practices

Practices of the holding are the called the crops where the production is fully compliant with the principles of organic production at farm level.

Organic farming means the production of agricultural products by the use of mild techniques in cultivating plants, the use of natural substances without chemical fertilizers and pesticides.

3.19 Scattered trees

Scattered are the trees planted in open fields, usually inconsistent, and cover a small percentage (below 50%) of the area of the field in which are planted.

3.20 Θερμοκήπιο

Θερμοκήπιο σημαίνει σταθερές ή κινητές εγκαταστάσεις από γυαλί, πλαστικό ή άλλο υλικό που είναι διαφανές ή ημιδιαφανές, αλλά μη διαπερατό από το νερό, όπου αναπτύσσονται προστατευόμενα φυτά.

3.21 Άρδευση

Άρδευόμενη ονομάζεται η έκταση η οποία έχει τη δυνατότητα να ποτιστεί. Στην κατηγορία αυτή δεν συμπεριλαμβάνεται η έκταση στην οποία χρησιμοποιήθηκαν υδατοφόρα οχήματα.

Η **αρδευθείσα** έκταση είναι το σύνολο των εκτάσεων που πραγματικά ποτίστηκαν, τουλάχιστον μία φορά, κατά την περίοδο αναφοράς της Απογραφής. Στην περίπτωση που υπάρχουν διαδοχικές καλλιέργειες, η έκταση αναφέρεται μόνο μία φορά και για την κύρια καλλιέργεια που έχει ποτιστεί.

Ο **τρόπος λήψης νερού** γίνεται με φυσική ροή, όπου το νερό φτάνει στο αγροτεμάχιο από πηγή, ποταμό φράγμα, κλπ., με ηλεκτρική αντλία ή με άλλο τρόπο (π.χ. πετρελαιομηχανή, τρακτέρ, κλπ.).

Ο **τρόπος άρδευσης** γίνεται με επιφανειακή άρδευση, όπου ο γεωργός παρακολουθεί τη ροή του νερού, με τεχνητή βροχή ή με σταγόνες (τοπικές αρδεύσεις).

3.22 Κτηνοτροφία

Στην κτηνοτροφία αναφέρονται όλα τα ιδιόκτητα ζώα του κατόχου της εκμετάλλευσης και των μελών του νοικοκυριού του, που υπήρχαν την 1^η Οκτωβρίου 2003. Στην κατηγορία αυτή καταγράφονται αίγες, προβατοειδή, ιπποειδή, όνους και ημίονους, βοοειδή, χοίρους, πουλικά, κουνέλια, κυψέλες μελισσών, στρουθοκάμηλοι, χήνες, πάπιες, γαλοπούλες και άλλα ζώα και πτηνά, όπως τα περιστέρια, τα ορτύκια, τα σαλιγκάρια, κλπ. Δεν περιλαμβάνονται τα ζώα και πτηνά που εκτρέφονται με σκοπό να χρησιμοποιηθούν ως θήραμα.

3.23 Γεωργικά – μηχανικά μέσα

Στους **διαξονικούς ελκυστήρες** περιλαμβάνονται οι ελκυστήρες και όλα τα αγροτικά μηχανήματα με τουλάχιστον δύο άξονες, που χρησιμοποιούνται από τη γεωργική/κτηνοτροφική εκμετάλλευση. Οι ελκυστήρες καταγράφονται ανάλογα με την ισχύ τους (ίπποδύναμη) σε ίππους.

3.20 Greenhouse

Greenhouse are fixed or movable installations of glass, plastic or any other material, which is translucent but impervious to water, in which crops are grown under protective cover.

3.21 Irrigation

The **irrigable area** has the potential to be irrigated. This category does not include the area in which mobile irrigation equipment was used.

Irrigated area is the area of crops which have actually been irrigated at least once during the reference period of the Census. If more than one crop is grown in a field during the harvest year, the area should only be indicated once; for the main irrigated crop.

The **water intake method** is done by natural water course, in which the water reaches the parcels from springs, rivers, dams, etc., by electrical pump or by any other method (for example, diesel engine, tractor, etc.).

The **type of irrigation** is categorized into surface irrigation, where the farmer observes the water flow, sprinklers or droplet irrigation.

3.22 Livestock

Livestock refers to all animals in the possession of the holder and of the members of the household, present on the 1st of October 2003. This category enumerates goats, sheep, horses, donkeys and mules, bovine, pigs, poultry, rabbits, beehives, ostriches, geese, tucks, turkeys and other animals and birds, like pigeons, quails, snails, etc. Pets and other animals, not used for gaining activities and are used for the holders own family leisure purposes, are not included.

3.23 Agricultural machinery

Four-wheeled (twin axle) tractors include tractors and all agricultural machinery with at least two axles used by the agricultural/livestock holding. Tractors are classified according to their horsepower.

Αυτοκινούμενα τρακτέρ είναι μικροί γεωργικοί ελκυστήρες, με άξονα ή χωρίς, που χρησιμοποιούνται στη γεωργία, κηπουρική και αμπελοργία.

Θεριζοαλωνιστικές μηχανές είναι αυτοκινούμενα ή μη μηχανήματα για τη συγκομιδή. Για την πλήρη συγκομιδή της πατάτας χρησιμοποιούνται μηχανήματα αυτοκινούμενα και για τη συλλογή του χόρτου μεγάλα χορτοκοπτικά μηχανήματα αυτοκινούμενα ή συρόμενα.

3.24 **Κτηνοτροφικές εγκαταστάσεις**

Η μονάδα μέτρησης στις κτηνοτροφικές εγκαταστάσεις είναι το τετραγωνικό μέτρο.

Σταυλικές εγκαταστάσεις είναι η έκταση που καταλαμβάνουν τα κτίσματα ή οι περιφραγμένοι χώροι που στεγάζουν ζώα.

Οι **βοηθητικοί χώροι** θεωρείται η έκταση που διαθέτει η εκμετάλλευση για γραφεία, αποθήκες φύλαξης ζωοτροφών, παρασκευαστήρια κλπ.

3.25 **Απασχόληση**

Οι πληροφορίες για την απασχόληση ου συγκεκριμένη χρονική περίοδο είχαν σκοπό να καθορίσουν το σύνολο της εισροής εργασίας για τη λειτουργία της εκμετάλλευσης όπως και την εποχικότητα της εργασίας.

Με την έννοια **εργατικό δυναμικό** νοείται το σύνολο των φυσικών ατόμων, τα οποία στη διάρκεια μίας καλλιεργητικής περιόδου ασχολήθηκαν με οποιαδήποτε τρόπο στις εργασίες της γεωργικής εκμετάλλευσης και για τις γενικές ανάγκες της ή τη μεταχείριση της παραγωγής από πλευρά εμπορίας.

Γεωργική εργασία θεωρείται κάθε τύπος απασχόλησης στην απογραφόμενη εκμετάλλευση που συμβάλλει στην παραγωγή γεωργικών και κτηνοτροφικών προϊόντων ή σε διαδικασίες που προκύπτουν άμεσα από αυτές τις παραγωγικές δράσεις.

Οι εργασίες περιλαμβάνουν εργασίες οργάνωσης και διαχείρισης, εργασίες στον αγροτικό χώρο, εργασίες που πραγματοποιούνται για την κτηνοτροφία, εργασίες διάφορων τεχνικών χειρισμών, για τη μεταφορά προϊόντων, υλικών και εφοδίων, για τις καθημερινές δοσοληψίες, και εργασίες μη γεωργικές που αφορούν δευτερεύουσες δραστηριότητες.

Cultivators are small agricultural motor vehicles, with one axle or without axle, used in agriculture, horticulture and viticulture.

Combined harvesters are machinery self-propelled machinery used for the harvesting of cereals, pulses, seeds, etc. Other fully mechanized harvesters, self-propelled are used for the continuous harvesting of potatoes and mowers and hay making machinery is used for the collection of grass.

3.24 **Livestock installations**

The unit of area measurement of livestock installations is the square meter.

Stable installations include the area with constructions or pale spaces, which cover the animals.

Additional space is considered to be the area of the holding used for offices, storage sheds, livestock laboratories etc.

3.25 **Employment**

The information on employment sought during the Census aimed at determining the total labour input for the operation of holdings as well as its seasonality.

Farm labour force is the total of all natural persons, who were doing farm work on the holdings and were involved in the more general needs or in the treatment of production, from the commercial point of view.

Farm work is every type of work on the surveyed holding which contributes to the production of agricultural and livestock products or to activities directly derived from these productive actions.

Work, which contributes to production, includes organization and management, field labour, raising of animals, all work carried out on the holding in respect of storage, processing and market-preparation of primary agricultural products, maintenance work, holding own-account transports and all non-separable non-agricultural secondary activities.

Εργάσιμη ημέρα είναι οποιαδήποτε ημέρα κατά τη διάρκεια της οποίας επιτελείται γεωργική εργασία στη γεωργική εκμετάλλευση, τουλάχιστον για οχτώ (8) ώρες. Ημέρες απουσίας και ασθένειας δεν υπολογίζονται ως εργάσιμες ημέρες.

Ως **τακτικοί (μόνιμοι) εργάτες** θεωρούνται τα άτομα που έχουν συμπληρώσει το 15^ο έτος τους και εργάστηκαν στην εκμετάλλευση, τακτικά, όλες τις εβδομάδες κατά τη διάρκεια του 12/μηνου αναφοράς των στοιχείων της Απογραφής, ανεξάρτητα από τη διάρκεια της εργάσιμης εβδομάδας. Μπορεί, δηλαδή, κάποιο άτομο, λόγω της φύσης της εργασίας, να εργάζεται μόνο λίγες ημέρες την εβδομάδα, π.χ. χειριστής ψεκαστικού μηχανήματος.

Ως **εποχικοί εργάτες** θεωρούνται τα άτομα που δεν εργάστηκαν στην εκμετάλλευση τακτικά, όλες τις εβδομάδες κατά τη διάρκεια των 12 μηνών αναφοράς της απογραφής, αλλά μόνο ένα μικρό χρονικό διάστημα ή μικρά χρονικά διαστήματα, γιατί προσλαμβάνονται μόνο για συγκεκριμένη εργασία.

Στα **ημερομίσθια λοιπών εργατών** περιλαμβάνονται τα ημερομίσθια των ατόμων που εργάστηκαν στην εκμετάλλευση κατ'αποκοπή για λογαριασμό τους ή για άλλο πρόσωπο ή επιχείρηση. Πρόκειται για άτομα που αναλαμβάνουν εργολαβικά, συνήθως με μηχανήματα, συγκεκριμένες εργασίες κλπ.

Η μέθοδος του **“ισοδύναμου πλήρως απασχολομένων ατόμων”** χρησιμοποιήθηκε στα αποτελέσματα της Απογραφής για να υπολογισθεί η συνολική ετήσια απασχόληση στην γεωργία και κτηνοτροφία. Το ισοδύναμο πλήρως απασχολομένων των κατόχων και των μελών της οικογένειας τους προέκυψε από την διαίρεση της συνολικής διάρκειας εργασίας δια του χρόνου των 260 ημερών. Οι κατόχοι και τα μέλη των οικογενειών που εργάζονται περην των 260 ημερών το χρόνο θεωρούνται ως πλήρως απασχολούμενοι στην γεωργία και κτηνοτροφία.

3.26 Μονάδα μέτρησης της έκτασης

1 δεκάριο = 1.000 τετραγωνικά μέτρα
1 δεκάριο = 0,75 σκάλες
1 σκάλα = 1,34 δεκάρια
1 εκτάριο = 10 δεκάρια

Working day is any day in the duration of which farm work is carried out for, at least, eight (8) hours. Absent days and illness days do not count as working days

Permanent employees are considered the persons aged 15 and over who worked in the holding, on a regular basis, every week, even if for a few hours only, during the 12-month reference period of the Census. It may also be the case in which a person may be working only a few days during the week because of the nature of work, for example handling spraying machinery.

Seasonal workers are considered to be the persons who did not work on the holding on a regular basis during all the weeks of the 12-month reference period of the survey, but the persons who worked for a small period of time or on various occasions during the year who were hired for a particular type of work.

Working days of the rest of the employees include the working days of the persons working on the holding surveyed on behalf of another person or company. It concerns persons involved with constructing, usually with machinery, specific work tasks, etc.

The concept of **“full time equivalent number of persons employed”** was applied to the results of the Census for the estimation of the yearly average employment in agriculture and livestock. The full time equivalent member of holders and family members of the head of household employed is derived by dividing the total work input by 260 days. Those holders and family members working for more than 260 days per year are taken as fully occupied in agriculture and livestock.

3.26 Units of area measurement

1 decare = 1.000 square meters
1 decare = 0,75 donums
1 donum = 1,34 decares
1 hectare = 10 decares

ΜΕΡΟΣ Β: ΠΙΝΑΚΕΣ ΣΤΟΙΧΕΙΩΝ ΑΠΟΓΡΑΦΗΣ

PART B: TABLES WITH CENSUS RESULTS

ΣΥΝΟΠΤΙΚΟΣ ΠΙΝΑΚΑΣ: ΣΥΓΚΕΝΤΡΩΤΙΚΑ ΣΤΟΙΧΕΙΑ ΤΗΣ ΑΠΟΓΡΑΦΗΣ
SUMMARY TABLE: AGGREGATE DATA OF THE CENSUS

Στοιχεία Απογραφής	2003	Census Item
1. Αριθμός και έκταση εκμεταλλεύσεων		1. Number and area of holdings
1.1 Συνολικός αριθμός εκμεταλλεύσεων	45.199	1.1 Total number of holdings
(α) Χωρίς γη	588	(a) Landless
(β) Εκμ/σεις με γη	44.611	(b) Holdings with land
1.2 Συνολική έκταση εκμεταλλεύσεων (δεκάρια)	1.971.282	1.2 Total area of holdings (decare)
1.3 Συνολική χρησιμοποιούμενη γεωργική έκταση εκμεταλλεύσεων (δεκάρια)	1.563.798	1.3 Total utilized agricultural area of holdings (decare)
1.4 Μέση έκταση κατά εκμετάλλευση (δεκάρια)	35	1.4 Average area per holding (decare)
2. Κατατεμαχισμός των εκμεταλλεύσεων		2. Fragmentation of holdings
2.1 Συνολικός αριθμός τεμαχίων	221.916	2.1 Total number of parcels
2.2 Μέσος αριθμός τεμαχίων κατά εκμετάλλευση	5	2.2 Average number of parcel per holding
2.3 Μέση έκταση κατά τεμάχιο (δεκάρια)	7	2.3 Average area per parcel (decare)
3. Νομική υπόσταση του κατόχου		3. Legal status of holder
Ιδιώτες: Εκμεταλλεύσεις	44.752	Individuals: Holdings
Έκταση (δεκάρια)	1.453.417	Area (decare)
Εταιρείες: Εκμεταλλεύσεις	381	Companies: Holdings
Έκταση (δεκάρια)	87.192	Area (decare)
Δημόσιο ή ΝΠΔΔ: Εκμεταλλεύσεις	45	Public or Government: Holdings
Έκταση (δεκάρια)	18.664	Area (decare)
Άλλο: Εκμεταλλεύσεις	21	Other: Holdings
Έκταση (δεκάρια)	4.524	Area (decare)
4. Κάτοχοι εκμεταλλεύσεων κατά φύλο (Φυσικά πρόσωπα)	44.752	4. Holders by sex (Natural persons)
Άντρες	33.323	Male
Γυναίκες	11.429	Female
5. Κάτοχοι εκμεταλλεύσεων κατά ηλικία		5. Holders by age
5.1 Συνολικός αριθμός κατόχων (Φυσικά πρόσωπα)	44.752	5.1 Total number of holders (Natural persons)
Κάτω 25 χρόνων (%)	0,4	Under 25 years (%)
25 - 34 " "	5,0	25 - 34 " "
35 - 44 " "	18,6	35 - 44 " "
45 - 54 " "	27,6	45 - 54 " "
55 - 64 " "	25,6	55 - 64 " "
65 - 74 " "	16,2	65 - 74 " "
75 χρόνων και άνω (%)	6,7	75 years and over (%)
5.2 Μέση ηλικία των κατόχων (έτη)	54	5.2 Average area of holders (years)
6. Κατόχοι ή διαχειριστές εκμεταλλεύσεων κατά επίπεδο εκπαίδευσης		6. Holders or managers of holdings be level of training
Καμία (πρακτική πείρα) (%)	94,1	None (practical experience) (%)
Βασική γεωργική (%)	5,3	Basic agricultural (%)
Πλήρης γεωργική (%)	0,6	Full agricultural (%)
7. Κάτοχοι και μέλη του νοικοκυριού των εκμ/σεων κατά κύριο επάγγελμα		7. Holders and members of the household by main occupation
Γεωργία/κτηνοτροφία (% στο σύνολο)	51	Agriculture/livestock (% of the total)
Άλλους τομείς (% στο σύνολο)	49	Other sectors (% of the total)
8. Εκμεταλλεύσεις και έκταση κατά διακατοχή της γης		8. Holdings and area by land tenure
Ιδιόκτητη: Εκμεταλλεύσεις	40.289	Owned: Holdings
Έκταση (δεκάρια)	687.423	Area (decare)
Νοικιασμένη: Εκμεταλλεύσεις	8.506	Rented: Holdings
Έκταση (δεκάρια)	808.850	Area (decare)
Μεσιακή: Εκμεταλλεύσεις	706	Jointly owned: Holdings
Έκταση (δεκάρια)	16.584	Area (decare)
Άλλο: Εκμεταλλεύσεις	2.637	Other: Holdings
Έκταση (δεκάρια)	50.941	Area (decare)
9. Χρήση γης		9. Land use
Συνολική γη: Εκμεταλλεύσεις	45.199	Total land: Holdings
Έκταση (δεκάρια)	1.971.282	Area (decare)

(Συν. - Cont'd)

ΣΥΝΟΠΤΙΚΟΣ ΠΙΝΑΚΑΣ (Συν.): ΣΥΓΚΕΝΤΡΩΤΙΚΑ ΣΤΟΙΧΕΙΑ ΤΗΣ ΑΠΟΓΡΑΦΗΣ
SUMMARY TABLE (Cont'd): AGGREGATE DATA OF THE CENSUS

Στοιχεία Απογραφής	2003	Census Item
9.1 Χρησιμοποιούμενη γεωργική γη:		9.1 Utilized agricultural land:
Εκμεταλλεύσεις	44.611	Holdings
Έκταση (δεκάρια)	1.563.798	Area (decares)
(α) Ετήσιες καλλιέργειες		(a) Temporary crops
Εκμεταλλεύσεις	14.499	Holdings
Έκταση (δεκάρια)	1.097.490	Area (decares)
(β) Δενδρώδεις (μόνιμες) καλλιέργειες		(b) Tree (permanent) crops
Εκμεταλλεύσεις	38.704	Holdings
Έκταση (δεκάρια)	281.868	Area (decares)
(γ) Αμπέλια		(c) Vines
Εκμεταλλεύσεις	12.924	Holdings
Έκταση (δεκάρια)	125.278	Area (decares)
(δ) Μόνιμα λιβάδια και βοσκότοποι		(d) Permanent grassland and pastures
Εκμεταλλεύσεις	76	Holdings
Έκταση (δεκάρια)	3.868	Area (decares)
(ε) Αγροαπαύσεις		(e) Fallow land
Εκμεταλλεύσεις	3.585	Holdings
Έκταση (δεκάρια)	53.953	Area (decares)
(ζ) Οικογενειακοί λαχανόκηποι		(f) Kitchen gardens
Εκμεταλλεύσεις	1.172	Holdings
Έκταση (δεκάρια)	642	Area (decares)
(η) Φυτώρια καρποφόρων δέντρων και άλλα		(g) Nurseries of fruit trees and other
Εκμεταλλεύσεις	117	Holdings
Έκταση (δεκάρια)	699	Area (decares)
9.2 Αχρησιμοποίητη γη:		9.2 Unused land:
Εκμεταλλεύσεις	27.072	Holdings
Έκταση (δεκάρια)	407.485	Area (decares)
(α) Ακαλλιεργητες εκτάσεις (δεκάρια)	361.126	(a) Uncultivated areas (decares)
(β) Δασικές εκτάσεις (δεκάρια)	24.818	(b) Woodland (decares)
(γ) Άλλες εκτάσεις (δεκάρια)	21.542	(c) Other areas (decares)
10. Εκμεταλλεύσεις κατά μέγεθος εκτάσεων		10. Holdings by size of area
Εκμεταλλεύσεις με γη	45.199	Holdings with land
Χωρίς Χ.Γ.Γ (δεκάρια)	588	Landless (decares)
< 5	15.561	< 5
5 - 9,9	8.631	5 - 9,9
10 - 19,9	7.544	10 - 19,9
20 - 29,9	3.741	20 - 29,9
30 - 49,9	3.499	30 - 49,9
50 - 79,9	2.156	50 - 79,9
80 - 99,9	696	80 - 99,9
100 - 149,9	1.011	100 - 149,9
150 - 199,9	511	150 - 199,9
200 - 249,9	260	200 - 249,9
250 - 299,9	213	250 - 299,9
300 - 399,9	231	300 - 399,9
400 - 499,9	141	400 - 499,9
500 - 999,9	256	500 - 999,9
1000 +	160	1000 +
11. Κατανομή εκμεταλλεύσεων κατά μέγεθος εκτάσεων (%)	2.103,0	11. Distribution of holdings by size of are (%)
Χωρίς Χ.Γ.Γ (δεκάρια)	1,3	Landless (decares)
< 5	34,4	< 5
5 - 9,9	19,1	5 - 9,9
10 - 19,9	16,7	10 - 19,9
20 - 49,9	16,0	20 - 49,9
50 - 99,9	6,3	50 - 99,9
100 - 199,9	3,4	100 - 199,9
200 - 499,9	1,9	200 - 499,9
500 - 999,9	0,6	500 - 999,9
1000 +	0,4	1000 +

(Συν. - Cont'd)

ΣΥΝΟΠΤΙΚΟΣ ΠΙΝΑΚΑΣ (Συν.): ΣΥΓΚΕΝΤΡΩΤΙΚΑ ΣΤΟΙΧΕΙΑ ΤΗΣ ΑΠΟΓΡΑΦΗΣ
SUMMARY TABLE (Cont'd): AGGREGATE DATA OF THE CENSUS

Στοιχεία Απογραφής	2003	Census Item
12. Άρδευση		12. Irrigation
12.1 Άρδευσιμη γή		12.1 Irrigable land
Εκμεταλλεύσεις	33.892	Holdings
Έκταση (δεκάρια)	454.485	Area (decares)
12.2 Άρδευθείσα γη		12.2 Irrigated land
Εκμεταλλεύσεις με:	33.064	Holdings with:
Έκταση (δεκάρια)	359.278	Area (decares)
13. Ετήσιες καλλιέργειες		13. Temporary crops
Δημητριακά για παραγωγή καρπού		Cereal for the production of grain
Εκμεταλλεύσεις	7.593	Holdings
Έκταση (δεκάρια)	738.459	Area (decares)
Όσπρια για ξηρό καρπό		Dried pulses
Εκμεταλλεύσεις	643	Holdings
Έκταση (δεκάρια)	7.239	Area (decares)
Πατάτες		Potatoes
Εκμεταλλεύσεις	3.758	Holdings
Έκταση (δεκάρια)	55.107	Area (decares)
Παντζάρια		Beetroots
Εκμεταλλεύσεις	109	Holdings
Έκταση (δεκάρια)	406	Area (decares)
Κολοκάσι		Dasheen
Εκμεταλλεύσεις	260	Holdings
Έκταση (δεκάρια)	1.072	Area (decares)
Βιομηχανικά φυτά		Industrial crops
Εκμεταλλεύσεις	263	Holdings
Έκταση (δεκάρια)	4.859	Area (decares)
Νωπά λαχανικά, πεπονοειδή και φράουλες		Fresh vegetables, melons and strawberries
Εκμεταλλεύσεις	5.181	Holdings
Έκταση (δεκάρια)	49.537	Area (decares)
Άνθη και διακοσμητικά φυτά		Flowers and ornamental plants
Εκμεταλλεύσεις	153	Holdings
Έκταση (δεκάρια)	1.482	Area (decares)
Κτηνοτροφικά φυτά		Fodder crops
Εκμεταλλεύσεις	3.185	Holdings
Έκταση (δεκάρια)	237.661	Area (decares)
Άλλες		Other crops
Εκμεταλλεύσεις	260	Holdings
Έκταση (δεκάρια)	1.668	Area (decares)
14. Δενδρόδης (μόνιμες) καλλιέργειες		14. Tree (permanent) crops
Ελαιώνες		Olive plantations
Εκμεταλλεύσεις	33.181	Holdings
Έκταση (δεκάρια)	126.110	Area (decares)
Αριθμός δέντρων	2.574.168	Number of trees
Οπωροφόρα δέντρα εύκρατων καλλιέργειών		Fruit trees of temperate crops
Εκμεταλλεύσεις	17.827	Holdings
Έκταση (δεκάρια)	34.958	Area (decares)
Αριθμός δέντρων	1.148.065	Number of trees
Οπωροφόρα δέντρα υποτροπικής προέλευσης		Fruit trees of subtropical crops
Εκμεταλλεύσεις	2.133	Holdings
Έκταση (δεκάρια)	4.860	Area (decares)
Αριθμός δέντρων	325.383	Number of trees
Δέντρα για καρπούς με κέλυφος		Trees used for nuts
Εκμεταλλεύσεις	15.495	Holdings
Έκταση (δεκάρια)	52.009	Area (decares)
Αριθμός δέντρων	1.342.490	Number of trees
Εσπεριδοειδή		Citrus fruit
Εκμεταλλεύσεις	11.013	Holdings
Έκταση (δεκάρια)	48.625	Area (decares)
Αριθμός δέντρων	1.527.443	Number of trees

(Συν. - Cont'd)

ΣΥΝΟΠΤΙΚΟΣ ΠΙΝΑΚΑΣ (Συν.): ΣΥΓΚΕΝΤΡΩΤΙΚΑ ΣΤΟΙΧΕΙΑ ΤΗΣ ΑΠΟΓΡΑΦΗΣ
SUMMARY TABLE (Cont'd): AGGREGATE DATA OF THE CENSUS

Στοιχεία Απογραφής	2003	Census Item
Άλλες Εκμεταλλεύσεις Έκταση (δεκάρια)	4.392 15.305	Other crops Holdings Area (decares)
15. Αμπέλια		15. Vines
Εκμεταλλεύσεις Έκταση (δεκάρια)	12.924 125.278	Holdings Area (decares)
16. Αγροναπαύσεις		16. Fallow land
Εκμεταλλεύσεις Έκταση (δεκάρια)	3.585 53.953	Holdings Area (decares)
17. Κτηνοτροφία		17. Livestock
17.1 Βοοειδή		17.1 Bovine
Εκμεταλλεύσεις	320	Holdings
Αριθμός ζώων	61.053	Number of animals
(α) Γαλακτοπαραγωγή	25.963	(a) Milk-production
(β) Για αναπαραγωγή, παχυνση και σφαγή	34.864	(b) For reproduction, fattening and slaughter
(γ) Άλλες αγελάδες	226	(c) Other cows
17.2 Εκμεταλλεύσεις κατά αριθμό βοοειδών		17.2 Holdings by number of bovine
(α) Εκμ/σεις με 1 μέχρι 9 ζώα	46	(a) Holdings with 1 up to 9 animals
Αριθμός ζώων	148	Number of animals
(β) Εκμ/σεις με 10 ζώα και άνω	274	(b) Holdings with 10 animals and over
Αριθμός ζώων	60.905	Number of animals
17.3 Προβατοειδή		17.3 Sheep
Εκμεταλλεύσεις	1.782	Holdings
Αριθμός ζώων	262.243	Number of animals
(α) Προβατίνες	132.410	(a) Ewes
(β) Οχευμένες αμνάδες	46.872	(b) Young ewes
(γ) Κριάρια	8.008	(c) Rams
(δ) Άλλα προβατα	74.953	(d) Other sheep
17.4 Εκμεταλλεύσεις κατά αριθμό προβατοειδών		17.4 Holdings by number of sheep
(α) Εκμ/σεις με 1 μέχρι 9 ζώα	133	(a) Holdings with 1 up to 9 animals
Αριθμός ζώων	674	Number of animals
(β) Εκμ/σεις με 10 ζώα και άνω	1.649	(b) Holdings with 10 animals and over
Αριθμός ζώων	261.569	Number of animals
17.5 Αιγοειδή		17.5 Goats
Εκμεταλλεύσεις	6.179	Holdings
Αριθμός ζώων	360.206	Number of animals
(α) Αίγες που έχουν γεννήσει	199.458	(a) Goats which have kidded
(β) Οχευμένες αίγες	61.258	(b) Covered goats
(γ) Τράγοι	12.620	(c) Billy goats
(δ) Άλλες αίγες	86.870	(d) Other goats
17.6 Εκμεταλλεύσεις κατά αριθμό αιγοειδών		17.6 Holdings by number of goats
(α) Εκμ/σεις με 1 μέχρι 9 ζώα	511	(a) Holdings with 1 up to 9 animals
Αριθμός ζώων	2.572	Number of animals
(β) Εκμ/σεις με 10 ζώα και άνω	2.668	(b) Holdings with 10 animals and over
Αριθμός ζώων	357.634	Number of animals
17.7 Χοίροι		17.7 Pigs
Εκμεταλλεύσεις	883	Holdings
Αριθμός ζώων	433.040	Number of animals
17.8 Εκμεταλλεύσεις κατά αριθμό χοίρων		17.8 Holdings by number of pigs
(α) Εκμ/σεις με 1 μέχρι 9 ζώα	606	(a) Holdings with 1 up to 9 animals
Αριθμός ζώων	1.757	Number of animals
(β) Εκμ/σεις με 10 ζώα και άνω	277	(b) Holdings with 10 animals and over
Αριθμός ζώων	431.283	Number of animals
17.9 Πουλερικά		17.9 Poultry
Εκμεταλλεύσεις	9.450	Holdings
Αριθμός κοτόπουλων	4.477.103	Number of chicken
(α) Κρεατοπαραγωγής	3.609.799	(a) Meat production
(β) Αυγοπαραγωγής για κατανάλωση	611.464	(b) Egg production for consumption
(γ) Αυγοπαραγωγής για εκκόλαψη	148.745	(c) Egg production for hatching
(δ) Ορνίθες που δεν γεννούν και κοκόρια	107.095	(d) Non-laying poultry and cockerels

(Συν. - Cont'd)

ΣΥΝΟΠΤΙΚΟΣ ΠΙΝΑΚΑΣ (Συν.): ΣΥΓΚΕΝΤΡΩΤΙΚΑ ΣΤΟΙΧΕΙΑ ΤΗΣ ΑΠΟΓΡΑΦΗΣ
SUMMARY TABLE (Cont'd): AGGREGATE DATA OF THE CENSUS

Στοιχεία Απογραφής	2003	Census Item
17.10 Εκμεταλλεύσεις κατά αριθμό κοτόπουλων		17.10 Holdings by number of chicken
(α) Εκμ/σεις με 1 μέχρι 99 κοτόπουλα	9.014	(a) Holdings with 1 up to 9 chicken
Αριθμός κοτόπουλων	226.400	Number of chicken
(β) Εκμ/σεις με 100 κοτόπουλα και άνω	436	(b) Holdings with 10 chicken and over
Αριθμός κοτόπουλων	4.250.703	Number of chicken
17.11 Κουνέλια		17.11 Rabbits
Εκμεταλλεύσεις	4.731	Holdings
Αριθμός κουνελιών	154.239	Number of rabbits
(α) Κονικλομητέρες	30.046	(a) Female rabbits
(β) Άλλα	124.193	(b) Other
17.12 Εκμεταλλεύσεις κατά αριθμό κουνελιών		17.12 Holdings by number of rabbits
(α) Εκμ/σεις με 1 μέχρι 99 κουνέλια	4.584	(a) Holdings with 1 up to 9 rabbits
Αριθμός κουνελιών	78.370	Number of rabbits
(β) Εκμ/σεις με 100 κουνέλια και άνω	147	(b) Holdings with 10 rabbits and over
Αριθμός κουνελιών	75.869	Number of rabbits
18. Μηχανήματα και Εξοπλισμός		18. Machinery and equipment
18.1 Τρακτέρ		18.1 Tractors
Εκμεταλλεύσεις	9.774	Holdings
Αριθμός	11.717	Number
18.2 Αυτοκινούμενα μονοαξονικά, μοτοσκαπτικά και χορτοκοπτικές μηχανές		18.2 Cultivators, hoeing Machines Rotary hoes and motor mowers
Εκμεταλλεύσεις	10.748	Holdings
Αριθμός	12.241	Number
18.3 Θεριζοαλωνιστικές μηχανές		18.3 Combine harvesters
Εκμεταλλεύσεις	441	Holdings
Αριθμός	489	Number
18.4 Μηχανές συλλογής και κοπής χόρτων		18.4 Mowers and hay making machinery
Εκμεταλλεύσεις	463	Holdings
Αριθμός	505	Number
18.5 Μηχανήματα για την συγκομιδή πατάτας, τομάτας κλπ.		18.5 Machinery for the collection of potatoes, tomatoes etc.
Εκμεταλλεύσεις	164	Holdings
Αριθμός	180	Number
18.6 Εκμεταλλεύσεις με σταβλικές εγκαταστάσεις	4.212	18.6 Holdings with stable installations
18.7 Εκμεταλλεύσεις με βοηθητικούς χώρους	3.169	18.7 Holdings with additional space
18.8 Εκμεταλλεύσεις με εγκαταστάσεις αποθήκευσης κτηνοτροφικών απόβλητων	240	18.8 Holdings with livestock waste storage installations
(α) Στερεών απόβλητων	97	(a) Solid waste
(β) Υγρών απόβλητων	98	(b) Liquid waste
(γ) Ημικρευστών απόβλητων	45	(c) Semi-liquid waste

ΚΕΦΑΛΑΙΟ 1

Διάρθρωση γεωργικών και κτηνοτροφικών εκμεταλλεύσεων

CHAPTER 1

Structure of agricultural and livestock holdings

ΠΙΝΑΚΑΣ 1. ΕΚΜΕΤΑΛΛΕΥΣΕΙΣ ΚΑΙ ΧΡΗΣΙΜΟΠΟΙΟΥΜΕΝΗ ΓΕΩΡΓΙΚΗ ΕΚΤΑΣΗ ΚΑΤΑ ΤΥΠΟ ΚΑΙ ΚΑΤΑ ΕΠΑΡΧΙΑ ΚΑΙ ΚΟΙΝΟΤΗΤΑ ΔΙΑΜΟΝΗΣ ΤΟΥ ΚΑΤΟΧΟΥ

TABLE 1. HOLDINGS AND UTILIZED AGRICULTURAL AREA BY TYPE AND BY HOLDER'S DISTRICT AND COMMUNITY OF RESIDENCE

Κοδ. Code	Επαρχία Δήμος / Κοινότητα Municipality / Community	ΣΥΝΟΛΟ TOTAL		Μικτές (Γεωργικές και Κτηνοτροφικές) Agricultural and Livestock		Αμιγώς Γεωργικές Pure Agricultural Holding		Αμιγώς Κτηνοτροφικές Pure Livestock Holding	
		Αριθμός Εκμ/σεων Number of Holdings	Εκτάσεις (δεκάρια) Areas (decars)	Αριθμός Εκμ/σεων Number of Holdings	Εκτάσεις (δεκάρια) Areas (decars)	Αριθμός Εκμ/σεων Number of Holdings	Εκτάσεις (δεκάρια) Areas (decars)	Αριθμός Εκμ/σεων Number of Holdings	Εκτάσεις (δεκάρια) Areas (decars)
	ΣΥΝΟΛΟ - TOTAL	45.199	1.563.798	5.040	520.362	39.515	1.043.103	644	333
1	ΛΕΥΚΩΣΙΑ - LEFKOSIA	16.445	546.718	1.252	155.382	14.996	391.292	197	44
3	ΑΜΜΟΧΩΣΤΟΣ - AMMOCHOSTOS	2.786	116.182	576	36.575	2.165	79.604	45	4
4	ΛΑΡΝΑΚΑ - LARNAKA	6.741	433.734	1.295	178.584	5.287	255.147	159	3
5	ΛΕΜΕΣΟΣ - LEMESOS	11.686	194.100	963	52.501	10.572	141.448	151	151
6	ΠΑΦΟΣ - PAFOS	7.541	273.063	954	97.320	6.495	175.612	92	131
1	ΛΕΥΚΩΣΙΑ - LEFKOSIA	16.445	546.718	1.252	155.382	14.996	391.292	197	44
1000	Δήμος Λευκωσίας	995	19.521	47	4.917	944	14.603	4	0
1010	Δήμος Αγίου Δομετίου	472	5.293	10	475	459	4.818	*	0
1011	Δήμος Έγκομης	313	9.894	8	1.231	297	8.656	8	7
1012	Δήμος Στροβόλου	2.071	31.465	69	5.914	1.989	25.551	13	0
1013	Δήμος Αγλαντζιάς (Αγλαργιά)	519	11.400	29	3.104	488	8.296	*	0
1021	Δήμος Λακατάμειας	1.103	23.594	49	9.496	1.045	14.098	9	1
1023	Δήμος Λατσιών (Λακκιά)	457	8.388	33	2.808	417	5.579	7	1
1024	Γέρι	334	15.199	41	5.463	286	9.736	7	0
1100	Σιά	70	5.101	*	34	68	5.067	0	0
1101	Μαθιάτης	84	5.159	15	3.725	68	1.434	*	0
1102	Αλάμπρα	161	5.605	6	1.120	154	4.485	*	0
1103	Αγία Βαρβάρα	174	15.983	10	3.646	164	12.336	0	0
1104	Κοτσιάτης	30	4.006	16	3.286	14	720	0	0
1105	Νήσου	136	1.585	18	1.028	118	557	0	0
1106	Πέρα Χωριό	183	5.015	19	3.274	159	1.740	5	1
1107	Δήμος Ιδαίου	552	19.459	101	15.750	442	3.709	9	1
1108	Λύμπα	257	21.239	46	13.744	205	7.488	6	7
1109	Λυθοδόντας & Μονή Προφήτη Ηλία	417	6.189	38	908	374	5.281	5	0
1120	Ποταμιά	39	4.772	13	2.631	25	2.142	*	0
1200	Καίρι	29	723	4	157	24	566	*	0

(Συν. - Cont'd)

ΠΙΝΑΚΑΣ 1(Συν.). ΕΚΜΕΤΑΛΛΕΥΣΕΙΣ ΚΑΙ ΧΡΗΣΙΜΟΠΟΙΟΥΜΕΝΗ ΓΕΩΡΓΙΚΗ ΕΚΤΑΣΗ ΚΑΤΑ ΤΥΠΟ ΚΑΙ ΚΑΤΑ ΕΠΑΡΧΙΑ ΚΑΙ ΚΟΙΝΟΤΗΤΑ ΔΙΑΜΟΝΗΣ ΤΟΥ ΚΑΤΟΧΟΥ

TABLE 1(Cont'd). HOLDINGS AND UTILIZED AGRICULTURAL AREA BY TYPE AND BY HOLDER'S DISTRICT AND COMMUNITY OF RESIDENCE

Κωδ. Code	Επαρχία Δήμος / Κοινότητα Municipality / Community	ΣΥΝΟΛΟ TOTAL		Μικτές (Γεωργικές και Κτηνοτροφικές) Agricultural and Livestock		Αμιγώς Γεωργικές Pure Agricultural Holding		Αμιγώς Κτηνοτροφικές Pure Livestock Holding	
		Αριθμός Εκμ/σεων Number of Holdings	Εκτάσεις (δεκάτρια) Areas (decares)	Αριθμός Εκμ/σεων Number of Holdings	Εκτάσεις (δεκάτρια) Areas (decares)	Αριθμός Εκμ/σεων Number of Holdings	Εκτάσεις (δεκάτρια) Areas (decares)	Αριθμός Εκμ/σεων Number of Holdings	Εκτάσεις (δεκάτρια) Areas (decares)
1201	Φαρμακάς	115	2.347	12	305	101	2.042	*	0
1202	Απλικά	10	132	*	11	8	121	*	**
1203	Λαζανιάς (Περλ., Μονή Μαχαριά)	*	1.385	*	1.379	*	6	0	0
1204	Γούρρη	57	566	*	37	54	529	0	0
1205	Φικάρδου (Περλ., Οικ. Πύργου)	*	27	0	0	*	27	0	0
1206	'Αγιος Επιφάνιος (Ορεινής)	67	904	7	129	59	775	*	0
1207	Καλό Χοριό (Ορεινής)	73	1.596	11	840	61	756	*	0
1208	Μαλουίνα	46	1.793	0	0	46	1.793	0	0
1209	Κλίφρου	204	5.405	12	614	192	4.792	0	0
1210	Αρεδιού	117	3.627	11	834	105	2.793	*	0
1211	'Αγιος Ιωάννης (Μαλουίνας)	72	7.025	6	1.410	66	5.615	0	0
1212	Αγροικητιά	73	959	4	65	69	894	0	0
1213	Μιτσερό (Περ., Μονή Αγ. Παντελ.)	107	2.385	6	44	99	2.341	*	0
1220	Καπέδες	60	610	*	28	54	582	*	0
1222	Αναλιόντας (Περ., Μονή Αρχ.Μιχ.)	57	7.009	*	83	55	6.926	0	0
1223	Καμπιά	71	2.149	10	181	61	1.968	0	0
1224	Μαργί	11	2.616	5	2.262	5	354	*	0
1225	Τσέρι	492	13.085	36	7.240	444	5.845	12	1
1226	Πολιτικό -Μονή Αγ.Ηρακλ.&Φιλάνι	68	5.324	10	989	58	4.335	0	0
1227	Πέρα	157	8.051	9	2.043	147	6.008	*	0
1228	Επισκοπεϊό	65	4.109	8	246	57	3.863	0	0
1229	Ψιμολόφου	167	5.027	5	947	160	4.080	*	0
1230	Εργάτες	155	8.835	14	1.325	139	7.511	*	0
1231	Ανάγεια	100	1.016	4	136	95	879	*	0
1232	Πάνο Δευτερά	213	9.704	11	1.699	201	8.004	*	0
1233	Κάτω Δευτερά	144	2.034	4	64	138	1.970	*	0
1240	'Αγιοι Τριμιθιάς	176	13.869	18	3.213	155	10.656	*	0

(Συν. - Cont'd)

ΠΙΝΑΚΑΣ 1(Συν.). ΕΚΜΕΤΑΛΛΕΥΣΕΙΣ ΚΑΙ ΧΡΗΣΙΜΟΠΟΙΟΥΜΕΝΗ ΓΕΩΡΓΙΚΗ ΕΚΤΑΣΗ ΚΑΤΑ ΤΥΠΟ ΚΑΙ ΚΑΤΑ ΕΠΑΡΧΙΑ ΚΑΙ ΚΟΙΝΟΤΗΤΑ ΔΙΑΜΟΝΗΣ ΤΟΥ ΚΑΤΟΧΟΥ

TABLE 1(Cont'd). HOLDINGS AND UTILIZED AGRICULTURAL AREA BY TYPE AND BY HOLDER'S DISTRICT AND COMMUNITY OF RESIDENCE

Κωδ. Code	Επαρχία Δήμος / Κοινότητα Municipality / Community		ΣΥΝΟΛΟ TOTAL		Μικτές (Γεωργικές και Κτηνοτροφικές) Agricultural and Livestock		Αμιγώς Γεωργικές Pure Agricultural Holding		Αμιγώς Κτηνοτροφικές Pure Livestock Holding	
			Αριθμός Εκμ/σεων Number of Holdings	Εκτάσεις (δεκάρια) Areas (decares)	Αριθμός Εκμ/σεων Number of Holdings	Εκτάσεις (δεκάρια) Areas (decares)	Αριθμός Εκμ/σεων Number of Holdings	Εκτάσεις (δεκάρια) Areas (decares)	Αριθμός Εκμ/σεων Number of Holdings	Εκτάσεις (δεκάρια) Areas (decares)
1241	Παλατιμέτοχο		439	32.055	50	7.468	382	24.565	7	22
1242	Δένεα		37	1.701	4	652	31	1.049	*	1
1243	Κοκκινοτριμιθιά		304	14.976	26	7.935	271	7.040	7	0
1244	Μάμιμαρη		113	6.755	4	2.113	107	4.642	*	0
1300	Παλαγχόρι Μόρφου		143	1.356	9	175	132	1.181	*	0
1301	Ασκάς		53	1.235	4	76	49	1.158	0	0
1302	'Αλωνα		69	1.575	*	26	68	1.549	0	0
1303	Φτερικούδι		38	681	7	109	31	572	0	0
1304	Πολύστυπος		68	969	7	113	61	855	0	0
1305	Λαγουδερά		42	432	4	46	38	387	0	0
1306	Σαράντι		13	111	0	0	12	111	*	0
1307	Λιβάδια		5	44	0	0	5	44	0	0
1308	Αλφθινού		6	88	*	15	5	73	0	0
1309	Πλατανιστάσα		62	1.049	9	164	53	885	0	0
1310	Παλαγχόρι Ορεινής		60	651	12	127	47	524	*	0
1320	Ευλιάτος		31	586	4	107	27	479	0	0
1321	'Αγιος Γεώργιος Καυκάλλου		9	124	0	0	8	124	*	0
1322	Νικητάρι (Περίλ. Ασίνου)		74	7.523	11	3.966	62	3.558	*	0
1323	Βυζακιά		80	2.706	10	756	70	1.950	0	0
1324	Αγία Μαρίνα (Ευλιάτου)		141	4.511	17	900	120	3.611	4	0
1326	Κάτο Μονή		46	2.537	*	24	42	2.513	*	0
1327	Ορούντα		136	12.297	13	1.737	119	10.560	4	0
1329	Κάτο Κουτραφάς (Περίλ. Μάνδρες)		9	1.233	4	350	5	884	0	0
1330	Ποτάμι		84	7.113	12	2.908	72	4.204	0	0
1360	Ακάκι		411	23.612	44	3.630	361	19.982	6	0
1361	Περιστέρωνα		404	18.918	31	2.602	371	16.315	*	1
1362	Αστρομερίτης		291	17.943	32	2.919	254	15.024	5	**

(Συν. - Cont'd)

ΠΙΝΑΚΑΣ 1(Συν.). ΕΚΜΕΤΑΛΛΕΥΣΕΙΣ ΚΑΙ ΧΡΗΣΙΜΟΠΟΙΟΥΜΕΝΗ ΓΕΩΡΓΙΚΗ ΕΚΤΑΣΗ ΚΑΤΑ ΤΥΠΟ ΚΑΙ ΚΑΤΑ ΕΠΑΡΧΙΑ ΚΑΙ ΚΟΙΝΟΤΗΤΑ
ΔΙΑΜΟΝΗΣ ΤΟΥ ΚΑΤΟΧΟΥ

TABLE 1(Cont'd). HOLDINGS AND UTILIZED AGRICULTURAL AREA BY TYPE AND BY HOLDER'S DISTRICT AND COMMUNITY OF RESIDENCE

Κοδ. Code	Επαρχία Δήμος / Κοινότητα Municipality / Community	ΣΥΝΟΛΟ TOTAL		Μικτές (Γεωργικές και Κτηνοτροφικές) Agricultural and Livestock		Αμιγώς Γεωργικές Pure Agricultural Holding		Αμιγώς Κτηνοτροφικές Pure Livestock Holding	
		Αριθμός Εκμ/σεων Number of Holdings	Εκτάσεις (δεκάρια) Areas (decare)	Αριθμός Εκμ/σεων Number of Holdings	Εκτάσεις (δεκάρια) Areas (decare)	Αριθμός Εκμ/σεων Number of Holdings	Εκτάσεις (δεκάρια) Areas (decare)	Αριθμός Εκμ/σεων Number of Holdings	Εκτάσεις (δεκάρια) Areas (decare)
1368	Μένικο	172	16.036	27	2.807	137	13.228	8	1
1400	Σπήλεια	55	546	*	19	52	527	0	0
1402	Αγία Ειρήνη	12	151	*	36	10	115	0	0
1403	Καννάβια (Περλ. Καπουρά)	47	811	*	10	46	801	0	0
1404	Κακοπετριά -Πλατάνια,Αγ.Νικ.Στ.	230	1.703	*	17	227	1.686	0	0
1405	Άγιος Θεόδωρος (Σολέας)	21	613	*	96	18	517	0	0
1406	Γαλάτα	101	5.554	4	131	97	5.423	0	0
1407	Σινάροφος	34	3.416	*	364	33	3.052	0	0
1408	Καλιάνια	54	406	0	0	54	406	0	0
1409	Τεμβριά	131	2.551	7	70	124	2.481	0	0
1410	Κοράκου (Περλ. Αγρολάδου)	82	721	5	109	76	612	*	0
1411	Ευρύχου	125	5.487	6	1.002	118	4.485	*	0
1412	Φλάσου	62	7.683	11	2.150	49	5.532	*	1
1415	Ληνού	39	224	*	98	35	126	*	**
1416	Κατδάτα	35	271	*	24	33	247	0	0
1417	Σκουριάτσα (Φουκάσα)	*	23	*	23	0	0	0	0
1420	Πεδουλάς	42	161	*	7	41	154	0	0
1421	Μυλικούρι	18	193	0	0	18	193	0	0
1422	Μουτουλλάς	83	606	*	2	81	603	*	0
1423	Οίκος	47	426	5	46	41	380	*	1
1424	Καλοπαναγιώτης-Ορκόντας,Ι.Λαμπ.	109	751	*	46	106	705	0	0
1425	Γερακιές	50	908	*	89	48	820	0	0
1426	Τσακίστρα (Περλ. Μονή Κύκκου)	30	295	*	17	29	278	0	0
1427	Κάμπος	108	871	4	38	102	833	*	0
1456	Πάνω Πύργος	8	49	4	42	*	8	*	0
1457	Κάτω Πύργος	256	1.931	34	270	217	1.661	5	1
1460	Πηγένια (Περλ. Χαλέρι)	17	40	6	34	*	6	9	0
1461	Παχάμιμος	27	286	6	79	21	207	0	0
1462	Άγιος Θεόδωρος (Τιλιμπίας)	5	51	*	7	4	44	0	0

(Συν. - Cont'd)

ΠΙΝΑΚΑΣ 1(Συν.). ΕΚΜΕΤΑΛΛΕΥΣΕΙΣ ΚΑΙ ΧΡΗΣΙΜΟΠΟΙΟΥΜΕΝΗ ΓΕΩΡΓΙΚΗ ΕΚΤΑΣΗ ΚΑΤΑ ΤΥΠΟ ΚΑΙ ΚΑΤΑ ΕΠΑΡΧΙΑ ΚΑΙ ΚΟΙΝΟΤΗΤΑ ΔΙΑΜΟΝΗΣ ΤΟΥ ΚΑΤΟΧΟΥ

TABLE 1(Cont'd). HOLDINGS AND UTILIZED AGRICULTURAL AREA BY TYPE AND BY HOLDER'S DISTRICT AND COMMUNITY OF RESIDENCE

Κωδ. Code	Επαρχία Δήμος / Κοινότητα Municipality / Community	ΣΥΝΟΛΟ TOTAL		Μικτές (Γεωργικές και Κτηνοτροφικές) Agricultural and Livestock		Αμιγώς Γεωργικές Pure Agricultural Holding		Αμιγώς Κτηνοτροφικές Pure Livestock Holding	
		Αριθμός Εκμ/σεων Number of Holdings	Εκτάσεις (δεκάρια) Areas (decares)	Αριθμός Εκμ/σεων Number of Holdings	Εκτάσεις (δεκάρια) Areas (decares)	Αριθμός Εκμ/σεων Number of Holdings	Εκτάσεις (δεκάρια) Areas (decares)	Αριθμός Εκμ/σεων Number of Holdings	Εκτάσεις (δεκάρια) Areas (decares)
3	ΑΜΜΟΧΩΣΤΟΣ - ΑΜΜΟΧΟΣΤΟΣ	2.786	116.182	576	36.575	2.165	79.604	45	4
3100	Δήμος Αγίας Νάπας -& Αγία Θέκλα	122	3.590	23	1.182	97	2.408	*	0
3101	Δήμος Παράλιμνιου	523	18.375	71	4.197	448	14.178	4	**
3102	Δήμος Δεφύνας-Στροβιλ.&Α.Νικ.	264	8.012	34	1.229	228	6.783	*	0
3103	Σοτήρα	472	16.206	66	3.139	406	13.067	0	0
3104	Λιοπέτρι	304	11.170	64	2.666	232	8.502	8	2
3105	Φρέναρος	365	15.072	75	4.901	283	10.170	7	0
3110	Αυγούρου (& Μονή Άγιος Κενδέας)	389	25.132	110	8.499	274	16.632	5	1
3111	'Αχνα (Περλ. Δασάκι)	170	10.842	61	6.046	102	4.796	7	**
3114	Αχερίτου-Αγ. Γεώργιος&Βρυσούλες	177	7.785	72	4.717	95	3.068	10	1
4	ΛΑΡΝΑΚΑ - LARNAKA	6.741	433.734	1.295	178.584	5.287	255.147	159	3
4000	Δήμος Λάρνακας	1.141	36.823	106	6.245	1.020	30.578	15	0
4010	Δήμος Αραδίππου	509	36.583	87	19.261	397	17.322	25	0
4011	Λιβάδια	172	8.628	24	1.133	132	7.495	16	0
4012	Αρομολαξιά	225	12.326	60	4.598	151	7.728	14	0
4013	Μενεού	44	4.280	11	765	32	3.515	*	0
4100	Κελλιά	50	2.568	23	2.009	23	560	4	0
4101	Τρούλλοι	111	11.747	32	6.805	79	4.943	0	0
4102	Βορόκληνη(Ορόκληνη)	118	7.753	21	1.938	97	5.815	0	0
4103	Αβελλέρο	13	2.511	4	1.732	9	779	0	0
4104	Πύλα	69	4.619	10	887	56	3.731	*	1
4105	Ξυλοτύμβου (Περλ.Δεκέλεια)	270	26.701	64	7.913	202	18.788	4	0
4106	Ορμίδια	362	11.200	93	4.746	251	6.453	18	1
4107	Ξυλοφάγου	539	23.043	109	7.068	421	15.974	9	1
4110	Κίτρι	211	12.006	45	3.172	161	8.834	5	0
4111	Περμβόλια	103	4.258	17	739	83	3.519	*	0
4112	Τερεσεφάνου	71	4.074	8	2.019	62	2.056	*	0

(Συν. - Cont'd)

ΠΙΝΑΚΑΣ 1(Συν.). ΕΚΜΕΤΑΛΛΕΥΣΕΙΣ ΚΑΙ ΧΡΗΣΙΜΟΠΟΙΟΥΜΕΝΗ ΓΕΩΡΓΙΚΗ ΕΚΤΑΣΗ ΚΑΤΑ ΤΥΠΟ ΚΑΙ ΚΑΤΑ ΕΠΑΡΧΙΑ ΚΑΙ ΚΟΙΝΟΤΗΤΑ
ΔΙΑΜΟΝΗΣ ΤΟΥ ΚΑΤΟΧΟΥ

TABLE 1(Cont'd). HOLDINGS AND UTILIZED AGRICULTURAL AREA BY TYPE AND BY HOLDER'S DISTRICT AND COMMUNITY OF RESIDENCE

Κωδ. Code	Επαρχία Δήμος / Κοινότητα Municipality / Community	ΣΥΝΟΛΟ TOTAL		Μικτές (Γεωργικές και Κτηνοτροφικές) Agricultural and Livestock		Αμυγός Γεωργικές Pure Agricultural Holding		Αμυγός Κτηνοτροφικές Pure Livestock Holding	
		Αριθμός Εκμ/σεων Number of Holdings	Εκτάσεις (δεκάρια) Areas (decares)	Αριθμός Εκμ/σεων Number of Holdings	Εκτάσεις (δεκάρια) Areas (decares)	Αριθμός Εκμ/σεων Number of Holdings	Εκτάσεις (δεκάρια) Areas (decares)	Αριθμός Εκμ/σεων Number of Holdings	Εκτάσεις (δεκάρια) Areas (decares)
4120	Μιάζοτος	106	10.659	13	2.237	91	8.422	*	0
4121	Αλαμινός	49	4.239	9	922	40	3.317	0	0
4122	Αναφορίδα	117	14.271	14	5.972	102	8.300	*	0
4124	Κιβισόλι	39	4.278	13	2.220	26	2.059	0	0
4125	Αλεθρικό	86	5.300	18	2.390	66	2.910	*	0
4126	Κλαυδιά	73	8.469	37	5.408	35	3.061	*	0
4127	Αγγλισιόδες	131	10.567	17	1.978	112	8.589	*	0
4128	Μενόγεια	14	1.166	8	868	6	297	0	0
4202	Δήμος Αθένου	396	68.918	71	35.584	322	33.335	*	0
4210	Καλό Χωριό	127	13.207	58	7.577	65	5.630	4	0
4211	Αγία Άννα	25	962	6	723	19	239	0	0
4212	Μοσφιλωτή	83	2.062	12	623	69	1.439	*	0
4213	Ψευδάς	96	2.553	23	1.510	72	1.043	*	0
4214	Πυργά-Μονή Σταυροβ.&Αγ. Βαρβάρας	59	2.349	13	1.118	45	1.231	*	0
4215	Κόρνος(Περγλ..Μονή Αγίας Θέκλας)	217	4.266	41	2.163	175	2.104	*	0
4216	Δελικηπος	*	64	*	64	0	0	*	1
4300	Ζύγη	57	2.727	16	1.558	41	1.169	0	0
4301	Μαρί (Περγλ.. Βασιλικό)	28	3.858	18	3.432	10	426	0	0
4302	Καλαβασός	110	3.760	13	1.503	97	2.257	0	0
4303	Τόχνη	59	4.439	9	1.558	50	2.881	0	0
4304	Χοιροκοιτία	69	4.447	16	2.044	53	2.404	0	0
4305	Ψεματισμένος	30	921	*	54	27	866	*	0
4306	Μαράνι	97	7.874	16	2.931	81	4.943	0	0
4307	'Αγιος Θεόδωρος	119	13.494	32	5.514	86	7.980	*	0
4308	Σκαρίνου	41	1.874	5	1.038	35	836	*	0
4309	Κοφίνου	128	16.690	64	14.651	51	2.039	13	0
4310	Κάτω Λεύκαρα	23	291	4	37	18	254	*	0

(Συν. - Cont'd)

ΠΙΝΑΚΑΣ 1(Συν.). ΕΚΜΕΤΑΛΛΕΥΣΕΙΣ ΚΑΙ ΧΡΗΣΙΜΟΠΟΙΟΥΜΕΝΗ ΓΕΩΡΓΙΚΗ ΕΚΤΑΣΗ ΚΑΤΑ ΤΥΠΟ ΚΑΙ ΚΑΤΑ ΕΠΑΡΧΙΑ ΚΑΙ ΚΟΙΝΟΤΗΤΑ
ΔΙΑΜΟΝΗΣ ΤΟΥ ΚΑΤΟΧΟΥ
TABLE 1(Cont'd). HOLDINGS AND UTILIZED AGRICULTURAL AREA BY TYPE AND BY HOLDER'S DISTRICT AND COMMUNITY OF RESIDENCE

Κωδ. Code	Επαρχία Δήμος / Κοινότητα Municipality / Community	ΣΥΝΟΛΟ TOTAL		Μικτές (Γεωργικές και Κτηνοτροφικές) Agricultural and Livestock		Αμιγώς Γεωργικές Pure Agricultural Holding		Αμιγώς Κτηνοτροφικές Pure Livestock Holding	
		Αριθμός Εκμ/σεων Number of Holdings	Εκτάσεις (δεκάρια) Areas (decares)	Αριθμός Εκμ/σεων Number of Holdings	Εκτάσεις (δεκάρια) Areas (decares)	Αριθμός Εκμ/σεων Number of Holdings	Εκτάσεις (δεκάρια) Areas (decares)	Αριθμός Εκμ/σεων Number of Holdings	Εκτάσεις (δεκάρια) Areas (decares)
4311	Δήμος Πάνο Λευκάριον	144	3.456	14	1.149	129	2.307	*	0
4312	Κάτο Δρυς	19	1.867	*	30	16	1.837	*	0
4313	Βάβλα (Περγλ. Μονή Αγίου Μηνά)	11	228	*	90	10	138	0	0
4314	Λάγεια	6	217	0	0	6	217	0	0
4315	Ορά (Περγλ. Δράπα και Παρσάτα)	73	2.166	*	23	72	2.143	0	0
4316	Μελίνη	11	440	*	134	10	307	0	0
4317	Οδοί	31	1.444	*	199	28	1.245	0	0
4318	'Αγιοι Βαβαρσινιάς	36	777	6	151	30	626	0	0
4319	Βαβαρσινιά	20	312	4	103	16	209	0	0
5	ΛΕΜΕΣΟΣ - LEMESOS	11.686	194.100	963	52.501	10.572	141.448	151	151
5000	Δήμος Λεμεσού	3.449	42.584	76	2.975	3.354	39.610	19	0
5011	Δήμος Μέσα Γεπονιάς	364	3.293	14	537	347	2.755	*	1
5012	Δήμος Αγίου Αθανασίου	189	2.661	12	804	173	1.852	4	5
5013	Δήμος Γερμασόγειας	228	1.647	9	143	217	1.504	*	0
5020	Πάνο Πολεμίδα	94	2.050	29	1.681	55	367	10	3
5021	Υψωνας	646	7.407	29	1.150	609	6.258	8	0
5022	Δήμος Κάτο Πολεμιδίων	907	12.854	64	3.794	830	9.060	13	0
5100	Παλόδεια	66	1.044	4	94	62	950	0	0
5101	Παραμόθα-& Μονή Παναγίας Ευαγγ.	44	549	10	270	32	279	*	0
5102	Σπτάλι	36	383	*	42	32	341	*	0
5103	Φασούλα	70	1.570	8	375	62	1.195	0	0
5104	Μαθικολώνη	24	788	4	101	19	687	*	0
5105	Γεράσα	30	476	*	143	27	333	0	0
5106	Αγνού	48	475	6	130	42	345	0	0
5107	Απεσιά	83	1.222	13	394	69	828	*	0
5108	Κορφή	45	412	8	66	37	346	0	0
5109	Λιμνάτης	92	1.883	10	203	81	1.679	*	0

(Συν. - Cont'd)

ΠΙΝΑΚΑΣ 1(Συν.). ΕΚΜΕΤΑΛΛΕΥΣΕΙΣ ΚΑΙ ΧΡΗΣΙΜΟΠΟΙΟΥΜΕΝΗ ΓΕΩΡΓΙΚΗ ΕΚΤΑΣΗ ΚΑΤΑ ΤΥΠΟ ΚΑΙ ΚΑΤΑ ΕΠΑΡΧΙΑ ΚΑΙ ΚΟΙΝΟΤΗΤΑ
ΔΙΑΜΟΝΗΣ ΤΟΥ ΚΑΤΟΧΟΥ

TABLE 1(Cont'd). HOLDINGS AND UTILIZED AGRICULTURAL AREA BY TYPE AND BY HOLDER'S DISTRICT AND COMMUNITY OF RESIDENCE

Κωδ. Code	Επαρχία Δήμος / Κοινότητα Municipality / Community	Σ Υ Ν Ο Λ Ο T O T A L		Μικτές (Γεωργικές και Κτηνοτροφικές) Agricultural and Livestock		Αμιγώς Γεωργικές Pure Agricultural Holding		Αμιγώς Κτηνοτροφικές Pure Livestock Holding	
		Αριθμός Εκμ/σεων Number of Holdings	Εκτάσεις (δεκάρια) Areas (decares)	Αριθμός Εκμ/σεων Number of Holdings	Εκτάσεις (δεκάρια) Areas (decares)	Αριθμός Εκμ/σεων Number of Holdings	Εκτάσεις (δεκάρια) Areas (decares)	Αριθμός Εκμ/σεων Number of Holdings	Εκτάσεις (δεκάρια) Areas (decares)
5110	Κατηλιό	8	202	*	1	7	201	0	0
5120	Μουτταγιάκα	33	656	10	354	22	302	*	0
5121	Αρμενοχώρι	10	391	6	315	4	75	0	0
5122	Φοινικάρια	25	239	*	19	23	220	0	0
5123	Ακρούνα	58	960	6	417	50	498	*	46
5124	'Αγιος Τύχων	14	172	*	11	12	161	*	0
5125	Παρεκκλησιά	166	4.167	35	1.278	129	2.889	*	0
5126	Πεντάκωμο	30	951	*	277	27	674	*	1
5127	Μοναρούλλι	51	1.767	8	1.205	41	561	*	1
5128	Μονή	45	3.157	*	3	44	3.154	0	0
5129	Πύργος	154	1.935	15	569	131	1.366	8	0
5130	Ασγάτα (Περ.Μεταλλεία Πλατείες)	81	973	8	235	73	738	0	0
5131	Βάσα (Κελλακίου)	9	79	*	42	6	38	0	0
5132	Σανίδα	10	157	*	6	9	151	0	0
5133	Πραστιό (Κελλακίου)	15	122	*	43	12	80	0	0
5134	Κλωνάρι	*	35	*	32	*	3	0	0
5136	Κελλάκι -& Μονή Ζωοδόχου Πηγής	33	590	*	46	30	545	*	0
5137	Ακαπνού	*	43	0	0	*	43	0	0
5138	Επταώνεια	64	1.597	5	163	58	1.434	*	0
5140	Διερόνα	63	1.137	4	468	59	669	0	0
5141	Αρακαπός	58	644	4	82	54	562	0	0
5142	'Αγιος Παύλος	38	694	5	151	33	544	0	0
5143	'Αγιος Κωνσταντίνος	41	1.305	4	97	37	1.208	0	0
5144	Συκόπετρα	30	289	11	98	19	191	0	0
5145	Λουβαράς	74	1.516	6	296	68	1.220	0	0
5146	Καλό Χωριό (Περλ. 'Αθρακος)	76	1.464	*	11	74	1.453	*	0
5147	Ζωοπηγή	43	772	*	8	42	764	0	0

(Συν. - Cont'd)

ΠΙΝΑΚΑΣ 1(Συν.). ΕΚΜΕΤΑΛΛΕΥΣΕΙΣ ΚΑΙ ΧΡΗΣΙΜΟΠΟΙΟΥΜΕΝΗ ΓΕΩΡΓΙΚΗ ΕΚΤΑΣΗ ΚΑΤΑ ΤΥΠΟ ΚΑΙ ΚΑΤΑ ΕΠΑΡΧΙΑ ΚΑΙ ΚΟΙΝΟΤΗΤΑ ΔΙΑΜΟΝΗΣ ΤΟΥ ΚΑΤΟΧΟΥ

TABLE 1(Cont'd). HOLDINGS AND UTILIZED AGRICULTURAL AREA BY TYPE AND BY HOLDER'S DISTRICT AND COMMUNITY OF RESIDENCE

Κωδ. Code	Επαρχία Δήμος / Κοινότητα Municipality / Community		ΣΥΝΟΛΟ TOTAL		Μικτές (Γεωργικές και Κτηνοτροφικές) Agricultural and Livestock		Αμιγώς Γεωργικές Pure Agricultural Holding		Αμιγώς Κτηνοτροφικές Pure Livestock Holding	
			Αριθμός Εκμ/σεων Number of Holdings	Εκτάσεις (δεκάρια) Areas (decares)	Αριθμός Εκμ/σεων Number of Holdings	Εκτάσεις (δεκάρια) Areas (decares)	Αριθμός Εκμ/σεων Number of Holdings	Εκτάσεις (δεκάρια) Areas (decares)	Αριθμός Εκμ/σεων Number of Holdings	Εκτάσεις (δεκάρια) Areas (decares)
5200	Ακροαήρι -& Μονή Αγίου Νικολάου		54	450	11	143	40	307	*	0
5201	Ασώματος (Περλ. Φασοφύρι)		33	710	*	80	32	629	0	0
5202	Τσερκέζοι		7	35	*	5	6	30	0	0
5203	Τραχώνι		59	688	7	178	41	510	11	0
5210	Κολόσσι		140	2.535	24	1.269	112	1.266	4	0
5211	Ερήμη		116	1.206	7	337	107	869	*	0
5212	Επισκοπή		253	5.032	34	1.196	218	3.836	*	0
5213	Καντού		75	1.293	8	339	67	954	0	0
5214	Σωτήρα-& Σύμβουλος & Στερακόβου		22	1.069	9	999	13	70	0	0
5220	Πρασιό (Αυδήμιου)		40	3.245	14	1.854	25	1.391	*	0
5221	Παραμάλι		27	2.511	11	1.269	16	1.242	0	0
5222	Αυδήμιου		141	9.568	41	5.989	96	3.579	4	0
5223	Πλατανίστεια		7	1.054	4	742	*	312	0	0
5224	'Αγιος Θωμάς		7	334	0	0	7	334	0	0
5225	Αλέκτορα		24	1.942	6	567	18	1.375	0	0
5226	Ανώγυρα		35	3.459	18	2.162	16	1.297	*	0
5227	Πισσοφύρι		151	3.959	42	2.377	104	1.582	5	1
5300	Σούνι-Ζανακιά		55	1.612	10	1.202	44	410	*	0
5302	'Αλασσα		28	90	8	28	13	62	7	0
5303	Κάτω Κιβίδες		69	1.818	21	1.345	45	473	*	**
5305	'Αγιος Αμβρόσιος		55	857	11	334	42	523	*	0
5306	'Αγιος Θεράππων		41	739	7	62	34	677	0	0
5307	Λόφου		*	110	*	67	*	43	*	0
5308	Πάχνα		209	10.229	69	6.977	138	3.251	*	1
5310	'Αγιος Γεώργιος		31	314	4	62	26	252	*	0
5311	Δωρός		30	619	*	313	27	307	0	0
5312	Λάνεια		41	440	0	0	41	440	0	0

(Συν. - Cont'd)

ΠΙΝΑΚΑΣ 1(Συν.). ΕΚΜΕΤΑΛΛΕΥΣΕΙΣ ΚΑΙ ΧΡΗΣΙΜΟΠΟΙΟΥΜΕΝΗ ΓΕΩΡΓΙΚΗ ΕΚΤΑΣΗ ΚΑΤΑ ΤΥΠΟ ΚΑΙ ΚΑΤΑ ΕΠΑΡΧΙΑ ΚΑΙ ΚΟΙΝΟΤΗΤΑ
ΔΙΑΜΟΝΗΣ ΤΟΥ ΚΑΤΟΧΟΥ

TABLE 1(Cont'd). HOLDINGS AND UTILIZED AGRICULTURAL AREA BY TYPE AND BY HOLDER'S DISTRICT AND COMMUNITY OF RESIDENCE

Κωδ. Code	Επαρχία Δήμος / Κοινότητα Municipality / Community	ΣΥΝΟΛΟ TOTAL		Μικτές (Γεωργικές και Κτηνοτροφικές) Agricultural and Livestock		Αμγώς Γεωργικές Pure Agricultural Holding		Αμγώς Κτηνοτροφικές Pure Livestock Holding	
		Αριθμός Εκμ/σεων Number of Holdings	Εκτάσεις (δεκάρια) Areas (decares)	Αριθμός Εκμ/σεων Number of Holdings	Εκτάσεις (δεκάρια) Areas (decares)	Αριθμός Εκμ/σεων Number of Holdings	Εκτάσεις (δεκάρια) Areas (decares)	Αριθμός Εκμ/σεων Number of Holdings	Εκτάσεις (δεκάρια) Areas (decares)
5313	Σιλικού	35	436	4	48	31	387	0	0
5314	Μονάγρι-& Μονή Παναγίας Αμιασγού	51	505	5	58	46	446	0	0
5315	Τριμηκλήνη	72	836	*	54	69	782	0	0
5316	'Αγιος Μάμας	33	814	*	92	30	722	0	0
5317	Κουκά	*	16	0	0	*	16	0	0
5318	Μονιάτης-Μέσα Ποτ.,Σαϊττάς,Φυλ.	35	175	*	2	34	173	0	0
5320	Δωρά	49	1,087	16	439	23	614	10	35
5322	'Αρσος	53	1,511	9	366	44	1,145	0	0
5323	Κισσούσα	*	5	0	0	*	5	0	0
5324	Μαλιά	11	438	*	191	6	247	*	0
5325	Βάσα (Κοιλιανίου)	68	1,397	4	132	63	1,205	*	59
5326	Βουλί	36	893	*	107	32	785	*	0
5327	Πέρα Πεδι	28	321	*	27	27	294	0	0
5328	Μανδριά	38	656	4	94	34	563	0	0
5329	Ποταμιού	14	398	7	194	7	204	0	0
5330	'Ομοδος	81	2,929	10	544	71	2,385	0	0
5331	Κοιλάνι	63	1,354	8	199	55	1,155	0	0
5340	'Αγιος Δημήτριος	31	375	0	0	31	375	0	0
5341	Παλαιόμυλος	9	139	0	0	9	139	0	0
5342	Πρόδρομος (Περίλ. Τρικουκκιά)	33	336	0	0	33	336	0	0
5343	Καμινάρια	36	584	0	0	36	584	0	0
5344	Τρεις Ελιές	30	455	0	0	30	455	0	0
5345	Λεμίθου	37	307	0	0	37	307	0	0
5350	Κάτω Παάτρες (Τορναριδές)	37	357	*	5	36	351	0	0
5351	Πάνω Παάτρες (Περίλ. Τροόδος)	16	170	0	0	16	170	0	0
5352	Φοινί (Περ. Μονή Τροοδίτισσας)	97	1,171	*	45	95	1,126	0	0
5354	Κάτω Αμιάντος	59	383	*	59	57	324	0	0

(Συν. - Cont'd)

**ΠΙΝΑΚΑΣ 1(Συν.). ΕΚΜΕΤΑΛΛΕΥΣΕΙΣ ΚΑΙ ΧΡΗΣΙΜΟΠΟΙΟΥΜΕΝΗ ΓΕΩΡΓΙΚΗ ΕΚΤΑΣΗ ΚΑΤΑ ΤΥΠΟ ΚΑΙ ΚΑΤΑ ΕΠΑΡΧΙΑ ΚΑΙ ΚΟΙΝΟΤΗΤΑ
ΔΙΑΜΟΝΗΣ ΤΟΥ ΚΑΤΟΧΟΥ**

TABLE 1(Cont'd). HOLDINGS AND UTILIZED AGRICULTURAL AREA BY TYPE AND BY HOLDER'S DISTRICT AND COMMUNITY OF RESIDENCE

Κωδ. Code	Επαρχία Δήμιος / Κοινότητα Municipality / Community		ΣΥΝΟΛΟ TOTAL		Μικτές (Γεωργικές και Κτηνοτροφικές) Agricultural and Livestock		Αμιγώς Γεωργικές Pure Agricultural Holding		Αμιγώς Κτηνοτροφικές Pure Livestock Holding	
			Αριθμός Εκμ/σεων Number of Holdings	Εκτάσεις (δεκάρια) Areas (decare)	Αριθμός Εκμ/σεων Number of Holdings	Εκτάσεις (δεκάρια) Areas (decare)	Αριθμός Εκμ/σεων Number of Holdings	Εκτάσεις (δεκάρια) Areas (decare)	Αριθμός Εκμ/σεων Number of Holdings	Εκτάσεις (δεκάρια) Areas (decare)
5360	Άγιος Θεόδωρος		51	558	*	43	49	515	0	0
5361	Άγιος Ιωάννης		118	1.046	7	59	111	987	0	0
5362	Κάτω Μύλος		15	123	0	0	14	123	*	0
5363	Ποταμίτισσα		30	378	*	7	29	371	0	0
5364	Δύμεις		52	795	*	52	50	743	0	0
5365	Πελένδρι (Περλ. Κάρδαμα)		296	1.822	24	283	272	1.539	0	0
5366	Αγρός		181	2.241	9	125	171	2.116	*	0
5367	Αγρίδια		48	576	0	0	48	576	0	0
5368	Χανδριά		69	696	*	38	66	659	0	0
5369	Κυπερόντα		366	4.591	9	216	357	4.375	0	0
6	ΠΑΦΟΣ - PAFOS		7.541	273.063	954	97.320	6.495	175.612	92	131
6000	Δήμιος Πάφου		1.711	41.093	60	4.474	1.646	36.619	5	0
6010	Δήμιος Γεροσκήπου		553	12.103	48	1.442	504	10.661	*	0
6011	Κονιά		63	1.523	4	637	59	887	0	0
6012	Άγια Μαρινούδα		20	931	*	682	18	249	0	0
6013	Κολώνη (Περλ. Μονή Ανατολικό)		31	846	*	153	28	692	0	0
6014	Αχέλαια		27	3.436	*	1.578	25	1.858	*	0
6020	Χλώρακας		206	2.495	10	365	196	2.130	0	0
6021	Λέμπα		25	451	6	227	19	225	0	0
6022	Έμπα		268	4.651	12	757	255	3.894	*	0
6023	Τρεμιθούσα		68	1.341	11	878	56	463	*	0
6024	Μέσα Χωριό		54	1.112	7	140	47	973	0	0
6025	Μεσόγη		108	2.033	0	0	108	2.033	0	0
6026	Τάλα (Περ. Μονή Αγίου Νεοφύτου)		76	1.704	13	758	61	946	*	1
6027	Κτισσόνεργα		174	2.352	8	212	164	2.140	*	0
6100	Κούκλια		106	6.551	14	1.771	92	4.780	0	0
6101	Μανδριά		85	5.466	15	1.483	70	3.983	0	0
6102	Νικόκλεια		15	1.139	9	979	6	160	0	0
6104	Τίμη		158	5.004	36	1.962	121	3.042	*	0

(Συν. - Cont'd)

ΠΙΝΑΚΑΣ 1(Συν.). ΕΚΜΕΤΑΛΛΕΥΣΕΙΣ ΚΑΙ ΧΡΗΣΙΜΟΠΟΙΟΥΜΕΝΗ ΓΕΩΡΓΙΚΗ ΕΚΤΑΣΗ ΚΑΤΑ ΤΥΠΟ ΚΑΙ ΚΑΤΑ ΕΠΑΡΧΙΑ ΚΑΙ ΚΟΙΝΟΤΗΤΑ ΔΙΑΜΟΝΗΣ ΤΟΥ ΚΑΤΟΧΟΥ

TABLE 1(Cont'd). HOLDINGS AND UTILIZED AGRICULTURAL AREA BY TYPE AND BY HOLDER'S DISTRICT AND COMMUNITY OF RESIDENCE

Κωδ. Code	Επαρχία Δήμος / Κοινότητα Municipality / Community	ΣΥΝΟΛΟ TOTAL		Μικτές (Γεωργικές και Κτηνοτροφικές) Agricultural and Livestock		Αμιγώς Γεωργικές Pure Agricultural Holding		Αμιγώς Κτηνοτροφικές Pure Livestock Holding	
		Αριθμός Εκμ/σεων Number of Holdings	Εκτάσεις (δεκάρια) Areas (decares)	Αριθμός Εκμ/σεων Number of Holdings	Εκτάσεις (δεκάρια) Areas (decares)	Αριθμός Εκμ/σεων Number of Holdings	Εκτάσεις (δεκάρια) Areas (decares)	Αριθμός Εκμ/σεων Number of Holdings	Εκτάσεις (δεκάρια) Areas (decares)
6106	Αγία Βαρθάρα	19	1.219	7	1.045	11	173	*	0
6107	Αναρίτα	71	5.655	26	4.577	45	1.077	0	0
6110	Μαρθούνα	23	283	7	118	12	165	4	0
6111	'Αριου	59	564	6	69	53	495	0	0
6112	Επισκοπή	38	1.324	8	241	30	1.084	0	0
6113	Νατά	51	1.647	13	1.064	36	583	*	0
6114	Χολέτρια	44	3.917	13	3.322	30	594	*	0
6115	Αξύλου	12	2.760	4	1.794	8	966	0	0
6116	Ελεδιό	14	295	*	11	13	284	0	0
6120	Τσάδα	168	3.964	5	491	161	3.473	*	0
6121	Κοίλη	81	3.041	16	1.007	65	2.034	0	0
6122	Στρουπιτί	110	4.970	5	929	104	4.042	*	0
6123	Πολέμι	143	4.226	6	82	132	4.143	5	0
6124	Καλλέπεια (Περλ. Μορόνερο)	65	2.969	11	1.101	54	1.868	0	0
6125	Λετύμβου	54	2.952	8	1.586	42	1.366	4	0
6128	Λεμόνα	14	1.339	*	160	12	1.180	0	0
6129	Χούλου	45	2.050	10	889	33	1.161	*	0
6130	Ακουρός	9	542	5	493	4	50	0	0
6132	Κάθικας	77	4.476	6	952	71	3.525	0	0
6133	Δήμος Πέγειας- & Αγ. Γεώργ. Πέγειας	297	6.280	42	2.541	246	3.739	9	0
6200	Πάνο Αρχιμανδρίτα- & Κάτω Αρχιμ.	14	769	6	478	7	292	*	**
6201	Φασούλα	16	966	11	778	5	188	0	0
6204	Μαμώνια	14	456	*	135	12	320	0	0
6205	'Αγιος Γεώργιος	29	1.864	14	1.383	15	482	0	0
6206	Σταυροκόκνου	18	906	9	690	8	216	*	0
6208	Τραφυπέδουλα	34	1.514	8	585	26	929	0	0
6210	Κελοκείδαρα	75	2.702	23	1.601	49	1.100	*	**
6211	Σαλαμιού	89	2.344	19	760	69	1.584	*	0
6212	Κιάσι	*	83	0	0	*	83	0	0

(Συν. - Cont'd)

ΠΙΝΑΚΑΣ Ι (Συν.). ΕΚΜΕΤΑΛΛΕΥΣΕΙΣ ΚΑΙ ΧΡΗΣΙΜΟΠΟΙΟΥΜΕΝΗ ΓΕΩΡΓΙΚΗ ΕΚΤΑΣΗ ΚΑΤΑ ΤΥΠΟ ΚΑΙ ΚΑΤΑ ΕΠΑΡΧΙΑ ΚΑΙ ΚΟΙΝΟΤΗΤΑ
ΔΙΑΜΟΝΗΣ ΤΟΥ ΚΑΤΟΧΟΥ

TABLE 1 (Cont'd). HOLDINGS AND UTILIZED AGRICULTURAL AREA BY TYPE AND BY HOLDER'S DISTRICT AND COMMUNITY OF RESIDENCE

Κωδ. Code	Επαρχία Δήμος / Κοινότητα Municipality / Community	ΣΥΝΟΛΟ TOTAL		Μικτές (Γεωργικές και Κτηνοτροφικές) Agricultural and Livestock		Αμιγώς Γεωργικές Pure Agricultural Holding		Αμιγώς Κτηνοτροφικές Pure Livestock Holding	
		Αριθμός Εκμ/σεων Number of Holdings	Εκτάσεις (δεκάρια) Areas (decares)	Αριθμός Εκμ/σεων Number of Holdings	Εκτάσεις (δεκάρια) Areas (decares)	Αριθμός Εκμ/σεων Number of Holdings	Εκτάσεις (δεκάρια) Areas (decares)	Αριθμός Εκμ/σεων Number of Holdings	Εκτάσεις (δεκάρια) Areas (decares)
6106	Αγία Βαρβάρα	19	1.219	7	1.045	11	173	*	0
6107	Αναρίτα	71	5.655	26	4.577	45	1.077	0	0
6110	Μαραθούνα	23	283	7	118	12	165	4	0
6111	Άρμου	59	564	6	69	53	495	0	0
6112	Επισκοπή	38	1.324	8	241	30	1.084	0	0
6113	Νισιά	51	1.647	13	1.064	36	583	*	0
6114	Χολέτρια	44	3.917	13	3.322	30	594	*	0
6115	Αξύλου	12	2.760	4	1.794	8	966	0	0
6116	Ελεδιό	14	295	*	11	13	284	0	0
6120	Τσάδα	168	3.964	5	491	161	3.473	*	0
6121	Κοΐλα	81	3.041	16	1.007	65	2.034	0	0
6122	Στρουμπί	110	4.970	5	929	104	4.042	*	0
6123	Πολέμι	143	4.226	6	82	132	4.143	5	0
6124	Καλλίπετρα (Περλ. Μορόνερο)	65	2.969	11	1.101	54	1.868	0	0
6125	Λετύμβου	54	2.952	8	1.586	42	1.366	4	0
6128	Λεμόνα	14	1.339	*	160	12	1.180	0	0
6129	Χούλου	45	2.050	10	889	33	1.161	*	0
6130	Ακουρσός	9	542	5	493	4	50	0	0
6132	Κάθικας	77	4.476	6	952	71	3.525	0	0
6133	Δήμος Πέγειας- & Αγ. Γεώργ. Πέγειας	297	6.280	42	2.541	246	3.739	9	0
6200	Πάνο Αρχιμανδρίτα- & Κάτω Αρχιμ.	14	769	6	478	7	292	*	**
6201	Φασούλα	16	966	11	778	5	188	0	0
6204	Μαμώνια	14	456	*	135	12	320	0	0
6205	Άγιος Γεώργιος	29	1.864	14	1.383	15	482	0	0
6206	Σταυροκόνονο	18	906	9	690	8	216	*	0
6208	Τραχυπέδουλα	34	1.514	8	585	26	929	0	0
6210	Κελοκέδαρα	75	2.702	23	1.601	49	1.100	*	**
6211	Σάλαμιού	89	2.344	19	760	69	1.584	*	0
6212	Κιδάσι	*	83	0	0	*	83	0	0

(Συν. - Cont'd)

ΠΙΝΑΚΑΣ 1(Συν.). ΕΚΜΕΤΑΛΛΕΥΣΕΙΣ ΚΑΙ ΧΡΗΣΙΜΟΠΟΙΟΥΜΕΝΗ ΓΕΩΡΓΙΚΗ ΕΚΤΑΣΗ ΚΑΤΑ ΤΥΠΟ ΚΑΙ ΚΑΤΑ ΕΠΙΔΡΑΧΙΑ ΚΑΙ ΚΟΙΝΟΤΗΤΑ ΔΙΑΜΟΝΗΣ ΤΟΥ ΚΑΤΟΧΟΥ
TABLE 1(Cont'd). HOLDINGS AND UTILIZED AGRICULTURAL AREA BY TYPE AND BY HOLDER'S DISTRICT AND COMMUNITY OF RESIDENCE

Κωδ. Code	Επαρχία Δήμος / Κοινότητα Municipality / Community	ΣΥΝΟΛΟ TOTAL		Μικτές (Γεωργικές και Κτηνοτροφικές) Agricultural and Livestock		Αμιγώς Γεωργικές Pure Agricultural Holding		Αμιγώς Κτηνοτροφικές Pure Livestock Holding	
		Αριθμός Εκμ/σεων Number of Holdings	Εκτάσεις (δεκάρια) Areas (decares)	Αριθμός Εκμ/σεων Number of Holdings	Εκτάσεις (δεκάρια) Areas (decares)	Αριθμός Εκμ/σεων Number of Holdings	Εκτάσεις (δεκάρια) Areas (decares)	Αριθμός Εκμ/σεων Number of Holdings	Εκτάσεις (δεκάρια) Areas (decares)
6321	Περιστεριόνα	60	5.508	10	2.703	50	2.806	0	0
6330	Θελέτρα	38	1.654	*	91	36	1.563	0	0
6331	Γιόλου	146	5.125	19	815	125	4.310	*	0
6332	Πάνω Ακουρδάεια	8	369	*	102	7	267	0	0
6333	Μηλιού -& Μονή Αγίων Αναργύρων	11	332	0	0	11	332	0	0
6334	Κάτω Ακουρδάεια	9	563	*	15	8	548	0	0
6335	Τέρα	*	800	0	0	*	800	0	0
6336	Κρίτου Τέρα	29	894	*	23	27	871	*	0
6337	Σκούλλα	14	423	*	54	11	369	0	0
6338	Χόλη	13	1.240	8	1.004	5	236	0	0
6340	Καραμουλλίδες	13	1.496	6	939	7	557	0	0
6341	Χρυσού	9	1.477	6	1.284	*	193	0	0
6343	Δήμος Πόλης	159	8.487	22	3.264	137	5.223	0	0
6344	Νέο Χωριό(Περ.Λουτρά Αφροδίτης)	43	1.269	9	400	31	869	*	0
6345	Γουδί	30	1.573	5	211	25	1.361	0	0
6350	Κάτω Αρόδες	13	358	*	69	10	289	*	0
6351	Πάνω Αρόδες	20	616	*	93	19	523	0	0
6352	Ίνεια	74	6.639	29	3.499	42	3.140	*	0
6353	Αρούσσεια (Περλ., Πιττόκοπος)	80	11.172	30	7.881	49	3.291	*	0
6360	Πελαθούσα -& Μύριμγκοφ & Λίμνη	9	1.376	5	1.224	*	153	*	0
6361	Κυνούσα	18	786	*	223	15	563	*	0
6362	Μακούντα	7	552	*	353	4	199	0	0
6363	Αργάκα	147	7.881	21	1.513	124	6.367	*	0
6364	Γαλιά	33	703	5	217	25	485	*	0
6365	Αγία Μαρίνα (Χρυσούζος)	141	2.079	8	281	129	1.799	4	0
6366	Νέα Δήμματα	*	25	0	0	*	25	0	0
6367	Πομός (Περλ., Παλιάμπελα)	118	1.605	15	657	103	949	0	0
6368	Στενή	24	1.753	7	888	17	865	0	0
6369	Άγιος Ισίδωρος	*	66	*	66	0	0	0	0

* Ο αριθμός των εκμεταλλεύσεων είναι μικρότερος ή ίσος με το 3.

** Η έκταση είναι μικρότερη από 0,5 δεκάρια.

* The number of holdings is less than or equal to 3.

** The area is smaller than 0,5 decares.

ΠΙΝΑΚΑΣ 2. ΕΚΜΕΤΑΛΛΕΥΣΕΙΣ ΚΑΙ ΧΡΗΣΙΜΟΠΟΙΟΥΜΕΝΗ ΓΕΩΡΓΙΚΗ ΕΚΤΑΣΗ ΚΑΤΑ ΤΥΠΟ ΚΑΙ ΚΑΤΑ ΤΑΞΕΙΣ ΜΕΓΕΘΟΥΣ ΤΩΝ ΕΚΤΑΣΕΩΝ ΚΑΤΑ ΕΠΑΡΧΙΑ

TABLE 2. HOLDINGS AND UTILIZED AGRICULTURAL AREA BY TYPE AND BY SIZE OF AREA, BY DISTRICT

Επαρχία και Μέγεθος Εκτάσεων (δεκάρια) District and Size of Area (decares)	ΣΥΝΟΛΟ TOTAL		Μικτές (Γεωργικές και Κτηνοτροφικές) Agricultural and Livestock		Αμιγώς Γεωργικές Pure Agricultural Holdings		Αμιγώς Κτηνοτροφικές Pure Livestock Holdings	
	Αριθμός Εκμ/σεων Number of Holdings	Εκτάσεις (δεκάρια) Areas (decares)	Αριθμός Εκμ/σεων Number of Holdings	Εκτάσεις (δεκάρια) Areas (decares)	Αριθμός Εκμ/σεων Number of Holdings	Εκτάσεις (δεκάρια) Areas (decares)	Αριθμός Εκμ/σεων Number of Holdings	Εκτάσεις (δεκάρια) Areas (decares)
ΣΥΝΟΛΟ - TOTAL	45.199	1.563.798	5.040	520.362	39.515	1.043.103	644	333
Χωρίς Χ.Γ.Γ. - Landless	588	0	0	0	0	0	588	0
< 5	15.561	38.552	620	1.578	14.894	36.947	47	27
5 - 9,9	8.631	60.988	558	3.942	8.070	57.028	3	19
10 - 19,9	7.544	106.287	691	9.825	6.852	96.451	1	11
20 - 29,9	3.741	90.718	511	12.617	3.228	78.056	2	44
30 - 49,9	3.499	134.762	636	24.954	2.862	109.764	1	43
50 - 79,9	2.156	134.890	596	37.576	1.559	97.255	1	59
80 - 99,9	696	61.730	253	22.477	443	39.253	0	0
100 - 149,9	1.011	123.550	385	47.482	625	75.938	1	130
150 - 199,9	511	88.416	222	38.287	289	50.129	0	0
200 - 249,9	260	57.551	107	23.504	153	34.047	0	0
250 - 299,9	213	58.082	97	26.372	116	31.709	0	0
300 - 399,9	231	78.881	99	34.280	132	44.600	0	0
400 - 499,9	141	62.716	71	31.426	70	31.291	0	0
500 - 999,9	256	179.510	132	92.781	124	86.729	0	0
1000 +	160	287.166	62	113.258	98	173.908	0	0
ΛΕΥΚΩΣΙΑ - LEFKOSIA	16.445	546.718	1.252	155.382	14.996	391.292	197	44
Χωρίς Χ.Γ.Γ. - Landless	175	0	0	0	0	0	175	0
< 4,9	7.448	17.649	222	564	7.207	17.075	19	10
5 - 9,9	3.220	22.531	175	1.220	3.043	21.298	2	14
10 - 19,9	2.247	31.260	175	2.542	2.072	28.718	0	0
20 - 29,9	933	22.572	105	2.582	827	19.971	1	20
30 - 49,9	785	29.846	117	4.496	668	25.349	0	0
50 - 79,9	445	27.844	96	6.065	349	21.780	0	0
80 - 99,9	192	17.127	44	3.923	148	13.204	0	0
100 - 149,9	323	39.584	83	10.237	240	29.347	0	0
150 - 199,9	184	31.771	59	10.103	125	21.668	0	0

(Συν. - Cont'd)

ΠΙΝΑΚΑΣ 2(Συν.). ΕΚΜΕΤΑΛΛΕΥΣΕΙΣ ΚΑΙ ΧΡΗΣΙΜΟΠΟΙΟΥΜΕΝΗ ΓΕΩΡΓΙΚΗ ΕΚΤΑΣΗ ΚΑΤΑ ΤΥΠΟ ΚΑΙ ΚΑΤΑ ΤΑΞΕΙΣ ΜΕΓΕΘΟΥΣ ΤΩΝ ΕΚΤΑΣΕΩΝ, ΚΑΤΑ ΕΠΑΡΧΙΑ

TABLE 2(Cont'd). HOLDINGS AND UTILIZED AGRICULTURAL AREA BY TYPE AND BY SIZE OF AREA, BY DISTRICT

Επαρχία και Μέγεθος Εκτάσεων (δεκάρια) District and Size of Area (decares)	ΣΥΝΟΛΟ TOTAL		Μικτές (Γεωργικές και Κτηνοτροφικές) Agricultural and Livestock		Αμυγός Γεωργικές Pure Agricultural Holdings		Αμυγός Κτηνοτροφικές Pure Livestock Holdings	
	Αριθμός Εκμ/σεων Number of Holdings	Εκτάσεις (δεκάρια) Areas (decares)	Αριθμός Εκμ/σεων Number of Holdings	Εκτάσεις (δεκάρια) Areas (decares)	Αριθμός Εκμ/σεων Number of Holdings	Εκτάσεις (δεκάρια) Areas (decares)	Αριθμός Εκμ/σεων Number of Holdings	Εκτάσεις (δεκάρια) Areas (decares)
200 - 249,9	79	17.484	24	5.239	55	12.245	0	0
250 - 299,9	82	22.502	26	7.047	56	15.455	0	0
300 - 399,9	96	32.441	30	10.417	66	22.024	0	0
400 - 499,9	58	25.768	25	11.069	33	14.699	0	0
500 - 999,9	102	73.095	45	32.603	57	40.492	0	0
1000 +	76	135.246	26	47.276	50	87.969	0	0
ΑΜΜΟΧΩΣΤΟΣ - ΑΜΜΟΧΩΣΤΟΣ	2.786	116.182	576	36.575	2.165	79.604	45	4
Χωρίς Χ.Γ.Γ. - Landless	36	0	0	0	0	0	36	0
<5	725	1.693	78	204	638	1.485	9	4
5 - 9,9	317	2.229	61	403	256	1.827	0	0
10 - 19,9	358	5.145	68	973	290	4.172	0	0
20 - 29,9	300	7.339	67	1.655	233	5.684	0	0
30 - 49,9	359	13.966	89	3.445	270	10.521	0	0
50 - 79,9	311	19.617	71	4.497	240	15.119	0	0
80 - 99,9	95	8.450	33	2.934	62	5.516	0	0
100 - 149,9	135	16.435	48	5.802	87	10.633	0	0
150 - 199,9	64	11.024	28	4.749	36	6.275	0	0
200 - 249,9	30	6.677	9	2.032	21	4.645	0	0
250 - 299,9	20	5.395	9	2.458	11	2.937	0	0
300 - 399,9	14	4.812	3	1.110	11	3.702	0	0
400 - 499,9	11	4.854	6	2.570	5	2.284	0	0
500 - 999,9	9	5.730	6	3.743	3	1.988	0	0
1000 +	2	2.817	0	0	2	2.817	0	0
ΛΑΡΝΑΚΑ - LARNAKA	6.741	433.734	1.295	178.584	5.287	255.147	159	3
Χωρίς Χ.Γ.Γ. - Landless	153	0	0	0	0	0	153	0
<5	1.966	4.889	138	341	1.822	4.545	6	3
5 - 9,9	986	6.892	102	749	884	6.143	0	0
10 - 19,9	875	12.316	122	1.741	753	10.575	0	0

(Συν. - Cont'd)

ΠΙΝΑΚΑΣ 2(Συν.). ΕΚΜΕΤΑΛΛΕΥΣΕΙΣ ΚΑΙ ΧΡΗΣΙΜΟΠΟΙΟΥΜΕΝΗ ΓΕΩΡΓΙΚΗ ΕΚΤΑΣΗ ΚΑΤΑ ΤΥΠΟ ΚΑΙ ΚΑΤΑ ΤΑΞΕΙΣ ΜΕΓΕΘΟΥΣ ΤΩΝ ΕΚΤΑΣΕΩΝ, ΚΑΤΑ ΕΠΑΡΧΙΑ

TABLE 2(Cont'd). HOLDINGS AND UTILIZED AGRICULTURAL AREA BY TYPE AND BY SIZE OF AREA, BY DISTRICT

Επαρχία και Μέγεθος Εκτάσεων (δεκάρια) District and Size of Area (decare)	ΣΥΝΟΛΟ TOTAL		Μικτές (Γεωργικές και Κτηνοτροφικές) Agricultural and Livestock		Αμιγώς Γεωργικές Pure Agricultural Holdings		Αμιγώς Κτηνοτροφικές Pure Livestock Holdings	
	Αριθμός Εκμ/σεων Number of Holdings	Εκτάσεις (δεκάρια) Areas (decare)	Αριθμός Εκμ/σεων Number of Holdings	Εκτάσεις (δεκάρια) Areas (decare)	Αριθμός Εκμ/σεων Number of Holdings	Εκτάσεις (δεκάρια) Areas (decare)	Αριθμός Εκμ/σεων Number of Holdings	Εκτάσεις (δεκάρια) Areas (decare)
20 - 29,9	531	12.999	98	2.434	433	10.564	0	0
30 - 49,9	658	26.041	163	6.453	495	19.588	0	0
50 - 79,9	532	33.278	199	12.474	333	20.804	0	0
80 - 99,9	219	19.446	94	8.361	125	11.085	0	0
100 - 149,9	273	33.535	123	15.307	150	18.228	0	0
150 - 199,9	145	25.237	71	12.415	74	12.822	0	0
200 - 249,9	78	17.251	31	6.766	47	10.486	0	0
250 - 299,9	58	15.846	24	6.617	34	9.229	0	0
300 - 399,9	75	25.717	39	13.491	36	12.227	0	0
400 - 499,9	41	18.260	21	9.346	20	8.914	0	0
500 - 999,9	90	64.869	45	32.382	45	32.487	0	0
1000 +	61	117.161	25	49.710	36	67.451	0	0
ΛΕΜΕΣΟΣ - LEMESOS	11.686	194.100	963	52.501	10.572	141.448	151	151
Χωρίς Χ.Γ.Γ. - Landless	136	0	0	0	0	0	136	0
< 5	4.133	10.803	120	311	4.003	10.484	10	8
5 - 9,9	2.714	19.297	131	945	2.582	18.347	1	5
10 - 19,9	2.376	33.176	179	2.475	2.196	30.690	1	11
20 - 29,9	1.006	24.263	134	3.280	871	20.959	1	24
30 - 49,9	698	26.625	127	5.055	570	21.527	1	43
50 - 79,9	324	20.143	100	6.323	223	13.761	1	59
80 - 99,9	71	6.324	35	3.154	36	3.169	0	0
100 - 149,9	105	12.781	58	7.141	47	5.640	0	0
150 - 199,9	44	7.545	25	4.236	19	3.309	0	0
200 - 249,9	24	5.358	16	3.588	8	1.770	0	0
250 - 299,9	22	5.897	16	4.257	6	1.640	0	0
300 - 399,9	10	3.511	7	2.456	3	1.055	0	0
400 - 499,9	8	3.498	7	3.058	1	440	0	0
500 - 999,9	9	5.435	5	2.990	4	2.445	0	0
1000 +	6	9.446	3	3.232	3	6.213	0	0

(Συν. - Cont'd)

ΠΙΝΑΚΑΣ 2(Συν.). ΕΚΜΕΤΑΛΛΕΥΣΕΙΣ ΚΑΙ ΧΡΗΣΙΜΟΠΟΙΟΥΜΕΝΗ ΓΕΩΡΓΙΚΗ ΕΚΤΑΣΗ ΚΑΤΑ ΤΥΠΟ ΚΑΙ ΚΑΤΑ ΤΑΞΕΙΣ ΜΕΓΕΘΟΥΣ ΤΩΝ ΕΚΤΑΣΕΩΝ, ΚΑΤΑ ΕΠΑΡΧΙΑ

TABLE 2(Cont'd). HOLDINGS AND UTILIZED AGRICULTURAL AREA BY TYPE AND BY SIZE OF AREA, BY DISTRICT

Επαρχία και Μέγεθος Εκτάσεων (δεκάρια) District and Size of Area (decare)	ΣΥΝΟΛΟ TOTAL		Μικτές (Γεωργικές και Κτηνοτροφικές) Agricultural and Livestock		Αμιγώς Γεωργικές Pure Agricultural Holdings		Αμιγώς Κτηνοτροφικές Pure Livestock Holdings	
	Αριθμός Εκμ/σεων Number of Holdings	Εκτάσεις (δεκάρια) Areas (decare)	Αριθμός Εκμ/σεων Number of Holdings	Εκτάσεις (δεκάρια) Areas (decare)	Αριθμός Εκμ/σεων Number of Holdings	Εκτάσεις (δεκάρια) Areas (decare)	Αριθμός Εκμ/σεων Number of Holdings	Εκτάσεις (δεκάρια) Areas (decare)
ΠΑΦΟΣ - PAFOS	7.541	273.063	954	97.320	6.495	175.612	92	131
Χωρίς Χ.Γ.Γ. - Landless	88	0	0	0	0	0	88	0
< 5	1.289	3.519	62	160	1.224	3.358	3	1
5 - 9,9	1.394	10.039	89	625	1.305	9.413	0	0
10 - 19,9	1.688	24.389	147	2.095	1.541	22.295	0	0
20 - 29,9	971	23.545	107	2.666	864	20.878	0	0
30 - 49,9	999	38.285	140	5.505	859	32.780	0	0
50 - 79,9	544	34.009	130	8.217	414	25.791	0	0
80 - 99,9	119	10.384	47	4.105	72	6.278	0	0
100 - 149,9	175	21.216	73	8.996	101	12.091	1	130
150 - 199,9	74	12.839	39	6.784	35	6.055	0	0
200 - 249,9	49	10.781	27	5.880	22	4.901	0	0
250 - 299,9	31	8.442	22	5.993	9	2.449	0	0
300 - 399,9	36	12.399	20	6.807	16	5.592	0	0
400 - 499,9	23	10.338	12	5.383	11	4.955	0	0
500 - 999,9	46	30.381	31	21.063	15	9.318	0	0
1000 +	15	22.497	8	13.040	7	9.458	0	0

ΠΙΝΑΚΑΣ 3. ΜΕΣΟΣ ΑΡΙΘΜΟΣ ΑΓΡΟΤΕΜΑΧΙΩΝ ΑΝΑ ΕΚΜΕΤΑΛΛΕΥΣΗ, ΚΑΤΑ ΕΠΑΡΧΙΑ
 TABLE 3. AVERAGE NUMBER OF PARCELS PER HOLDING, BY DISTRICT

Επαρχία District	Εκμεταλλεύσεις με Χρησιμοποιούμενη Γεωργική Έκταση Holdings with Utilized Agricultural Area	Σύνολο Χρησιμοποιούμενης Γεωργικής Έκτασης (δεκάρια) Total Utilized Agricultural Area (decares)	Μέση Έκταση ανά εκμετάλλευση (δεκάρια) Average Area per holding (decares)	Σύνολο Αγροτεμάχιων Total Parcels	Μέση Έκταση ανά αγροτεμάχιο (δεκάρια) Average Area per parcel (decares)
ΣΥΝΟΛΟ - T O T A L	44.611	1.563.798	35	221.916	7
ΛΕΥΚΩΣΙΑ - LEFKOSIA	16.270	546.718	34	99.362	6
ΑΜΜΟΧΩΣΤΟΣ - AMMOCHOSTOS	2.750	116.182	42	10.626	11
ΛΑΡΝΑΚΑ - LARNAKA	6.588	433.734	66	41.742	10
ΛΕΜΕΣΟΣ - LEMESOS	11.550	194.100	17	39.597	5
ΠΑΦΟΣ - PAFOS	7.453	273.063	37	30.589	9

ΠΙΝΑΚΑΣ 4. ΕΚΜΕΤΑΛΛΕΥΣΕΙΣ ΜΕ ΧΡΗΣΙΜΟΠΟΙΟΥΜΕΝΗ ΓΕΩΡΓΙΚΗ ΕΚΤΑΣΗ ΚΑΤΑ ΕΠΑΡΧΙΑ ΚΑΙ ΤΑΞΕΙΣ ΜΕΓΕΘΟΥΣ ΤΩΝ ΕΚΤΑΣΕΩΝ ΚΑΙ ΚΑΤΑ ΑΡΙΘΜΟ ΑΓΡΟΤΕΜΑΧΙΩΝ

TABLE 4. HOLDINGS WITH UTILIZED AGRICULTURAL AREA BY DISTRICT AND SIZE OF AREA AND BY NUMBER OF PARCELS

Επαρχία και Μέγεθος Εκτάσεων (δεκάρια) District and Size of Area (decares)	ΣΥΝΟΛΟ Εκμεταλλεύσεων TOTAL Holdings	ΑΡΙΘΜΟΣ ΑΓΡΟΤΕΜΑΧΙΩΝ NUMBER OF PARCELS						
		1	2-3	4-5	6-9	10-19	20-49	50 +
ΣΥΝΟΛΟ - TOTAL	44.611	15.523	14.045	6.167	4.824	2.629	959	464
Χωρίς Χ.Γ.Γ. - Landless	0	0	0	0	0	0	0	0
< 5	15.561	9.939	4.740	723	148	11	0	0
5 - 9,9	8.631	3.042	3.741	1.234	518	90	6	0
10 - 19,9	7.544	1.485	3.016	1.723	980	299	40	1
20 - 29,9	3.741	583	1.101	951	822	248	33	3
30 - 49,9	3.499	277	822	805	1.053	489	45	8
50 - 79,9	2.156	157	381	392	641	501	78	6
80 - 99,9	696	33	84	107	182	197	92	1
100 - 149,9	1.011	5	106	133	235	336	181	15
150 - 199,9	511	1	29	47	104	167	125	38
200 - 249,9	260	1	11	21	49	92	66	20
250 - 299,9	213	0	11	16	31	55	64	36
300 - 399,9	231	0	2	11	27	66	88	37
400 - 499,9	141	0	0	2	13	29	46	51
500 - 999,9	256	0	0	1	20	34	70	131
1000 +	160	0	1	1	1	15	25	117
ΛΕΥΚΩΣΙΑ - LEFKOSIA	16.270	5.656	5.132	2.061	1.502	1.006	616	297
Χωρίς Χ.Γ.Γ. - Landless	0	0	0	0	0	0	0	0
< 5	7.448	4.362	2.589	401	87	9	0	0
5 - 9,9	3.220	849	1.442	612	255	57	5	0
10 - 19,9	2.247	293	727	614	434	141	37	1
20 - 29,9	933	80	182	227	290	122	29	3
30 - 49,9	785	42	107	114	244	236	34	8
50 - 79,9	445	21	42	42	93	0	58	6
80 - 99,9	192	8	7	12	21	63	80	1
100 - 149,9	323	1	22	21	40	78	146	15
150 - 199,9	184	0	7	5	10	47	78	37
200 - 249,9	79	0	2	8	5	13	35	16
250 - 299,9	82	0	4	1	6	12	32	27
300 - 399,9	96	0	0	3	6	21	37	29
400 - 499,9	58	0	0	1	5	6	15	31
500 - 999,9	102	0	0	0	5	14	18	65
1000 +	76	0	1	0	1	4	12	58
ΑΜΜΟΧΩΣΤΟΣ - AMMOCHOSTOS	2.750	1.069	801	346	331	161	35	7
Χωρίς Χ.Γ.Γ. - Landless	0	0	0	0	0	0	0	0
< 5	725	621	102	2	0	0	0	0
5 - 9,9	317	206	98	13	0	0	0	0
10 - 19,9	358	129	195	30	4	0	0	0
20 - 29,9	300	71	146	58	25	0	0	0
30 - 49,9	359	29	144	112	66	8	0	0
50 - 79,9	311	11	72	77	119	32	0	0
80 - 99,9	95	2	17	16	40	19	1	0

(Συν. - Cont'd)

ΠΙΝΑΚΑΣ 4(Συν.). ΕΚΜΕΤΑΛΛΕΥΣΕΙΣ ΜΕ ΧΡΗΣΙΜΟΠΟΙΟΥΜΕΝΗ ΓΕΩΡΓΙΚΗ ΕΚΤΑΣΗ ΚΑΤΑ ΕΠΑΡΧΙΑ ΚΑΙ ΤΑΞΕΙΣ ΜΕΓΕΘΟΥΣ ΤΩΝ ΕΚΤΑΣΕΩΝ ΚΑΙ ΚΑΤΑ ΑΡΙΘΜΟ ΑΓΡΟΤΕΜΑΧΙΩΝ

TABLE 4(Cont'd). HOLDINGS WITH UTILIZED AGRICUTURAL AREA BY DISTRICT AND SIZE OF AREA AND BY NUMBER OF PARCELS

Επαρχία και Μέγεθος Εκτάσεων (δεκάρια) District and Size of Area (decares)	ΣΥΝΟΛΟ Εκμεταλλεύσεων TOTAL Holdings	ΑΡΙΘΜΟΣ ΑΓΡΟΤΕΜΑΧΙΩΝ NUMBER OF PARCELS						
		1	2-3	4-5	6-9	10-19	20-49	50 +
100 - 149,9	135	0	21	19	42	48	5	0
150 - 199,9	64	0	5	11	23	20	5	0
200 - 249,9	30	0	1	4	6	13	6	0
250 - 299,9	20	0	0	4	3	9	3	1
300 - 399,9	14	0	0	0	3	7	4	0
400 - 499,9	11	0	0	0	0	4	5	2
500 - 999,9	9	0	0	0	0	1	5	3
1000 +	2	0	0	0	0	0	1	1
ΛΑΡΝΑΚΑ - LARNAKA	6.588	2.883	1.731	652	567	430	192	133
Χωρίς Χ.Γ.Γ. - Landless	0	0	0	0	0	0	0	0
< 5	1.966	1.614	337	12	2	1	0	0
5 - 9,9	986	545	373	60	8	0	0	0
10 - 19,9	875	299	401	122	45	8	0	0
20 - 29,9	531	192	191	102	38	7	1	0
30 - 49,9	658	127	225	148	125	32	1	0
50 - 79,9	532	89	130	99	136	71	7	0
80 - 99,9	219	17	32	44	66	54	6	0
100 - 149,9	273	0	29	43	73	107	21	0
150 - 199,9	145	0	7	11	36	59	31	1
200 - 249,9	78	0	4	5	15	36	15	3
250 - 299,9	58	0	2	2	7	19	20	8
300 - 399,9	75	0	0	3	9	21	35	7
400 - 499,9	41	0	0	0	4	6	17	14
500 - 999,9	90	0	0	0	3	8	29	50
1000 +	61	0	0	1	0	1	9	50
ΛΕΜΕΣΟΣ - LEMESOS	11.550	3.822	3.918	1.856	1.352	553	43	6
Χωρίς Χ.Γ.Γ. - Landless	0	0	0	0	0	0	0	0
< 5	4.133	2.388	1.404	281	59	1	0	0
5 - 9,9	2.714	819	1.170	455	236	33	1	0
10 - 19,9	2.376	404	835	606	386	142	3	0
20 - 29,9	1.006	124	250	251	277	101	3	0
30 - 49,9	698	57	148	140	224	120	9	0
50 - 79,9	324	22	65	67	94	70	6	0
80 - 99,9	71	3	15	14	18	19	2	0
100 - 149,9	105	3	19	23	24	32	4	0
150 - 199,9	44	1	5	11	14	11	2	0
200 - 249,9	24	1	3	2	6	7	4	1
250 - 299,9	22	0	2	3	8	8	1	0
300 - 399,9	10	0	2	2	3	2	1	0
400 - 499,9	8	0	0	0	2	5	1	0
500 - 999,9	9	0	0	1	1	1	4	2
1000 +	6	0	0	0	0	1	2	3

(Συν. - Cont'd)

ΠΙΝΑΚΑΣ 4(Συν.). ΕΚΜΕΤΑΛΛΕΥΣΕΙΣ ΜΕ ΧΡΗΣΙΜΟΠΟΙΟΥΜΕΝΗ ΓΕΩΡΓΙΚΗ ΕΚΤΑΣΗ ΚΑΤΑ ΕΠΑΡΧΙΑ ΚΑΙ ΤΑΞΕΙΣ ΜΕΓΕΘΟΥΣ ΤΩΝ ΕΚΤΑΣΕΩΝ ΚΑΙ ΚΑΤΑ ΑΡΙΘΜΟ ΑΓΡΟΤΕΜΑΧΙΩΝ

TABLE 4(Cont'd). HOLDINGS WITH UTILIZED AGRICULTURAL AREA BY DISTRICT AND SIZE OF AREA AND BY NUMBER OF PARCELS

Επαρχία και Μέγεθος Εκτάσεων (δεκάρια) District and Size of Area (decares)	Σ Υ Ν Ο Λ Ο Εκμεταλλεύσεων TOTAL Holdings	ΑΡΙΘΜΟΣ ΑΓΡΟΤΕΜΑΧΙΩΝ NUMBER OF PARCELS						
		1	2-3	4-5	6-9	10-19	20-49	50 +
ΠΑΦΟΣ - ΡΑΦΟΣ	7.453	2.093	2.463	1.252	1.072	479	73	21
Χωρίς Χ.Γ.Γ. - Landless	0	0	0	0	0	0	0	0
< 5	1.289	954	308	27	0	0	0	0
5 - 9,9	1.394	623	658	94	19	0	0	0
10 - 19,9	1.688	360	858	351	111	8	0	0
20 - 29,9	971	116	332	313	192	18	0	0
30 - 49,9	999	22	198	291	394	93	1	0
50 - 79,9	544	14	72	107	199	145	7	0
80 - 99,9	119	3	13	21	37	42	3	0
100 - 149,9	175	1	15	27	56	71	5	0
150 - 199,9	74	0	5	9	21	30	9	0
200 - 249,9	49	0	1	2	17	23	6	0
250 - 299,9	31	0	3	6	7	7	8	0
300 - 399,9	36	0	0	3	6	15	11	1
400 - 499,9	23	0	0	1	2	8	8	4
500 - 999,9	46	0	0	0	11	10	14	11
1000 +	15	0	0	0	0	9	1	5

ΠΙΝΑΚΑΣ 5. ΕΚΜΕΤΑΛΛΕΥΣΕΙΣ ΚΑΙ ΧΡΗΣΙΜΟΠΟΙΟΥΜΕΝΗ ΓΕΩΡΓΙΚΗ ΕΚΤΑΣΗ ΚΑΤΑ ΕΠΑΡΧΙΑ ΚΑΙ ΚΟΙΝΟΤΗΤΑ ΔΙΑΜΟΝΗΣ ΤΟΥ ΚΑΤΟΧΟΥ ΚΑΙ ΚΑΤΑ ΚΑΘΕΣΤΩΣ ΚΑΤΟΧΗΣ ΤΗΣ
TABLE 5. HOLDINGS AND UTILIZED AGRICULTURAL AREA BY HOLDER'S DISTRICT AND COMMUNITY OF RESIDENCE AND BY TYPE OF TENURE

Κωδ. Code	Επαρχία Δήμος / Κοινότητα District Municipality / Community	ΚΑΘΕΣΤΩΣ ΚΑΤΟΧΗΣ ΤΗΣ ΧΡΗΣΙΜΟΠΟΙΟΥΜΕΝΗΣ ΓΕΩΡΓΙΚΗΣ ΕΚΤΑΣΗΣ TYPE OF TENURE OF THE UTILIZED AGRICULTURAL AREA									
		Ιδιόκτητη Owned		Νοικτασιμένη Rented		Μεσσημένη Jointly Owned		Άλλο Other			
		Αριθμός Εκμ/σεων Number of Holdings	Εκτάσεις (δεκάρια) Areas (decares)	Αριθμός Εκμ/σεων Number of Holdings	Εκτάσεις (δεκάρια) Areas (decares)	Αριθμός Εκμ/σεων Number of Holdings	Εκτάσεις (δεκάρια) Areas (decares)	Αριθμός Εκμ/σεων Number of Holdings	Εκτάσεις (δεκάρια) Areas (decares)	Αριθμός Εκμ/σεων Number of Holdings	Εκτάσεις (δεκάρια) Areas (decares)
	Σ Υ Ν Ο Λ Ο - Τ Ο Τ Α Λ	40.289	687.423	8.506	808.850	706	16.584	2.637	50.941		
1	ΛΕΥΚΩΣΙΑ - LEFKOSIA	15.458	232.928	2.073	289.378	291	6.441	844	17.972		
3	ΑΜΜΟΧΩΣΤΟΣ - AMMOCHOSTOS	2.454	49.685	1.074	57.793	106	2.197	596	6.506		
4	ΛΑΡΝΑΚΑ - LARNAKA	5.172	127.931	2.441	285.195	149	5.344	622	15.264		
5	ΛΕΜΕΣΟΣ - LEMESOS	10.628	130.515	1.239	55.019	102	1.517	386	7.049		
6	ΠΑΦΟΣ - PAFOS	6.577	146.363	1.679	121.465	58	1.085	189	4.150		
1	ΛΕΥΚΩΣΙΑ - LEFKOSIA	15.458	232.928	2.073	289.378	291	6.441	844	17.972		
1000	Δήμος Λευκωσίας	969	12.939	42	6.358	4	37	16	187		
1010	Δήμος Αγίου Δομετίου	469	4.699	8	526	*	6	6	63		
1011	Δήμος Έγκωμης	296	8.778	9	1.032	21	83	*	**		
1012	Δήμος Στροβόλου	2.018	21.659	67	8.193	28	1.097	31	516		
1013	Δήμος Αγλαντζιάς (Αγλαργιά)	506	6.350	24	4.988	*	3	10	59		
1021	Δήμος Λακατάμειας	1.049	12.025	73	10.721	40	779	13	69		
1023	Δήμος Λατσιών (Λακκιά)	416	3.990	49	3.946	4	67	14	385		
1024	Γέρι	315	4.242	51	9.571	*	4	21	1.382		
1100	Σιά	64	1.172	11	3.241	0	0	13	687		
1101	Μαθαίτης	63	2.979	41	2.003	15	176	*	1		
1102	Αλάμπρα	154	1.842	14	3.403	7	292	9	69		
1103	Αγία Βαρβάρα	174	3.023	27	12.816	*	26	4	118		
1104	Κοτσιάτης	*	92	29	3.681	*	27	8	206		
1105	Νήσου	116	528	27	940	6	117	0	0		
1106	Πέρα Χωριό	168	1.780	22	3.233	*	2	0	0		
1107	Δήμος Ιδαλίου	516	6.798	86	12.450	*	25	13	186		
1108	Λύμπα	248	3.624	43	17.366	13	152	8	98		
1109	Λυθροδόντας & Μονή Προφήτη Ηλία	404	3.660	24	2.381	7	34	30	115		

(Συν. - Cont'd)

ΠΙΝΑΚΑΣ 5(Συν.). ΕΚΜΕΤΑΛΛΕΥΣΕΙΣ ΚΑΙ ΧΡΗΣΙΜΟΠΟΙΟΥΜΕΝΗ ΓΕΩΡΓΙΚΗ ΕΚΤΑΣΗ ΚΑΤΑ ΕΠΑΡΧΙΑ ΚΑΙ ΚΟΙΝΟΤΗΤΑ ΔΙΑΜΟΝΗΣ ΤΟΥ ΚΑΤΟΧΟΥ ΚΑΙ ΚΑΤΑ ΚΑΘΕΣΤΩΣ ΚΑΤΟΧΗΣ ΤΗΣ

TABLE 5(Cont'd). HOLDINGS AND UTILIZED AGRICULTURAL AREA BY HOLDER'S DISTRICT AND COMMUNITY OF RESIDENCE AND BY TYPE OF TENURE

Κωδ. Code	Επαρχία Δήμος / Κοινότητα Municipality / Community	ΚΑΘΕΣΤΩΣ ΚΑΤΟΧΗΣ ΤΗΣ ΧΡΗΣΙΜΟΠΟΙΟΥΜΕΝΗΣ ΓΕΩΡΓΙΚΗΣ ΕΚΤΑΣΗΣ TYPE OF TENURE OF THE UTILIZED AGRICULTURAL AREA									
		Ιδιόκτητη Owned		Νοικιασμένη Rented		Μεισιακή Jointly Owned		Άλλο Other			
		Αριθμός Εκμ/σεων Number of Holdings	Εκτάσεις (δεκάρια) Areas (decares)	Αριθμός Εκμ/σεων Number of Holdings	Εκτάσεις (δεκάρια) Areas (decares)	Αριθμός Εκμ/σεων Number of Holdings	Εκτάσεις (δεκάρια) Areas (decares)	Αριθμός Εκμ/σεων Number of Holdings	Εκτάσεις (δεκάρια) Areas (decares)		
1120	Ποταμιά	30	1.236	22	3.494	0	0	*	43		
1200	Καμπή	28	706	*	13	0	0	*	5		
1201	Φαρμακάς	113	2.297	10	42	0	0	*	8		
1202	Απλίκι	9	125	0	0	0	0	*	7		
1203	Λαζαριάς (Περλ. Μονή Μαχαριά)	*	1.385	0	0	0	0	0	0		
1204	Γούρρη	57	549	*	17	0	0	0	0		
1205	Φικάρδου (Περλ. Οικ. Πύργου)	*	27	0	0	0	0	0	0		
1206	'Αγιος Επιφάνιος (Ορεινής)	66	847	*	53	*	4	0	0		
1207	Καλό Χωριό (Ορεινής)	68	785	12	389	0	0	8	422		
1208	Μαλούντα	44	407	6	1.094	0	0	5	292		
1209	Κλήρου	181	1.912	13	2.911	0	0	42	582		
1210	Αρεδιού	101	1.006	30	2.065	*	79	26	477		
1211	'Αγιος Ιωάννης (Μαλούντας)	60	1.556	17	4.040	*	115	16	1.313		
1212	Αγροκησιά	60	505	4	382	*	6	11	66		
1213	Μπισερό (Περ. Μονή Αγ. Παντελ.)	93	669	8	1.533	0	0	16	183		
1220	Καπέδες	56	602	*	8	0	0	0	0		
1222	Αναλώντας (Περ. Μονή Αρχ.Μιχ.)	56	708	9	6.301	0	0	0	0		
1223	Καμπιά	70	1.094	*	766	*	289	0	0		
1224	Μαργί	*	281	8	1.857	*	82	5	395		
1225	Τσέρι	437	4.251	33	8.226	24	206	40	403		
1226	Πολιτικό -Μονή Αγ.Ηρακλ.&Φυλάνι	67	793	14	4.408	*	27	4	97		
1227	Πέρα	148	3.501	25	4.450	4	38	*	62		
1228	Επισκοπειό	64	370	7	3.739	0	0	0	0		
1229	Ψιμολόφου	159	1.710	10	3.273	*	13	5	32		
1230	Εργάτες	148	1.910	21	6.599	*	16	17	311		
1231	Ανάγεια	94	484	10	530	*	1	*	2		

(Συν. - Cont'd)

ΠΙΝΑΚΑΣ 5(Συν.). ΕΚΜΕΤΑΛΛΕΥΣΕΙΣ ΚΑΙ ΧΡΗΣΙΜΟΠΟΙΟΥΜΕΝΗ ΓΕΩΡΓΙΚΗ ΕΚΤΑΣΗ ΚΑΤΑ ΕΠΑΡΧΙΑ ΚΑΙ ΚΟΙΝΟΤΗΤΑ ΔΙΑΜΟΝΗΣ ΤΟΥ ΚΑΤΟΧΟΥ ΚΑΙ ΚΑΤΑ ΚΑΘΕΣΤΩΣ ΚΑΤΟΧΗΣ ΤΗΣ ΚΑΘΕΣΤΩΣ ΚΑΤΟΧΗΣ ΤΗΣ ΧΡΗΣΙΜΟΠΟΙΟΥΜΕΝΗΣ ΓΕΩΡΓΙΚΗΣ ΕΚΤΑΣΗΣ
 TABLE 5(Cont'd). HOLDINGS AND UTILIZED AGRICULTURAL AREA BY HOLDER'S DISTRICT AND COMMUNITY OF RESIDENCE AND BY TYPE OF TENURE

Κωδ. Code	Επαρχία Δήμος / Κοινότητα Municipality / Community	ΚΑΘΕΣΤΩΣ ΚΑΤΟΧΗΣ ΤΗΣ ΧΡΗΣΙΜΟΠΟΙΟΥΜΕΝΗΣ ΓΕΩΡΓΙΚΗΣ ΕΚΤΑΣΗΣ TYPE OF TENURE OF THE UTILIZED AGRICULTURAL AREA									
		Ιδίακτητη Owned		Νοικισμένη Rented		Μεισιακή Jointly Owned		Άλλο Other		Αριθμός Εκμ/σεων Number of Holdings	Εκτάσεις (δεκάτσια) Areas (decares)
		Αριθμός Εκμ/σεων Number of Holdings	Εκτάσεις (δεκάτσια) Areas (decares)	Αριθμός Εκμ/σεων Number of Holdings	Εκτάσεις (δεκάτσια) Areas (decares)	Αριθμός Εκμ/σεων Number of Holdings	Εκτάσεις (δεκάτσια) Areas (decares)	Αριθμός Εκμ/σεων Number of Holdings	Εκτάσεις (δεκάτσια) Areas (decares)		
1232	Πάνο Δευτερά	203	3.024	34	6.676	*	3	0	0	0	0
1233	Κάτω Δευτερά	138	1.247	14	785	*	2	0	0	0	0
1240	Άγιοι Τριμυθιάς	169	8.092	34	5.616	*	137	*	24	24	24
1241	Παλατιμέτοχο	405	12.196	116	17.090	9	635	62	2.135	2.135	2.135
1242	Δένεα	33	340	10	1.035	*	11	11	316	316	316
1243	Κοκκινοτριμιθιά	290	4.113	38	8.876	*	5	14	1.981	1.981	1.981
1244	Μάμιση	107	1.267	13	4.446	5	584	4	457	457	457
1300	Παλαγχόρι Μόρφου	134	1.156	0	0	*	1	28	200	200	200
1301	Ασκός	46	948	*	2	*	2	23	283	283	283
1302	Άλωνα	68	1.453	*	11	5	7	11	104	104	104
1303	Φτερικούδι	37	623	0	0	0	0	0	58	58	58
1304	Πολύδουπος	68	908	*	2	0	0	15	59	59	59
1305	Λαγουδερά	41	414	*	4	*	11	*	4	4	4
1306	Σαράντι	12	111	0	0	0	0	0	0	0	0
1307	Λιβάδια	5	44	0	0	0	0	0	0	0	0
1308	Αληθινού	6	86	*	2	0	0	0	0	0	0
1309	Πλατανιστάσα	62	1.018	0	0	10	30	0	0	0	0
1310	Παλαγχόρι Ορεινής	58	541	*	43	0	0	6	67	67	67
1320	Ευλιάτος	31	578	*	5	0	0	*	4	4	4
1321	Άγιος Γεώργιος Καυκάλλου	8	124	0	0	0	0	0	0	0	0
1322	Νικητάρι (Περίλ. Ασίνου)	72	2.751	19	4.773	0	0	0	0	0	0
1323	Βυζακιά	79	1.161	12	1.544	0	0	*	1	1	1
1324	Άγια Μαρίνα (Ξυλιάτου)	137	2.320	11	2.073	0	0	10	118	118	118
1326	Κάτω Μονή	41	456	6	2.036	0	0	4	45	45	45
1327	Ορούντα	100	3.723	64	7.272	*	30	39	1.273	1.273	1.273
1329	Κάτω Κουτραφάς (Περίλ. Μάνδρες)	9	593	4	640	0	0	0	0	0	0
1330	Ποτάμι	83	2.952	22	4.130	0	0	*	31	31	31

(Συν. - Cont'd)

ΠΙΝΑΚΑΣ 5(Συν.). ΕΚΜΕΤΑΛΛΕΥΣΕΙΣ ΚΑΙ ΧΡΗΣΙΜΟΠΟΙΟΥΜΕΝΗ ΓΕΩΡΓΙΚΗ ΕΚΤΑΣΗ ΚΑΤΑ ΕΠΑΡΧΙΑ ΚΑΙ ΚΟΙΝΟΤΗΤΑ ΔΙΑΜΟΝΗΣ ΤΟΥ ΚΑΤΟΧΟΥ ΚΑΙ ΚΑΤΑ ΚΑΘΕΣΤΩΣ ΚΑΤΟΧΗΣ ΤΗΣ
TABLE 5(Cont'd). HOLDINGS AND UTILIZED AGRICULTURAL AREA BY HOLDER'S DISTRICT AND COMMUNITY OF RESIDENCE AND BY TYPE OF TENURE

Κωδ. Code	Επαρχία Δήμος / Κοινότητα Municipality / Community	ΚΑΘΕΣΤΩΣ ΚΑΤΟΧΗΣ ΤΗΣ ΧΡΗΣΙΜΟΠΟΙΟΥΜΕΝΗΣ ΓΕΩΡΓΙΚΗΣ ΕΚΤΑΣΗΣ TYPE OF TENURE OF THE UTILIZED AGRICULTURAL AREA									
		Ιδιόκτητη Owned		Νοικιασμένη Rented		Μεσακτή Jointly Owned		Άλλο Other			
		Αριθμός Εκμ/σεων Number of Holdings	Εκτάσεις (δεκάρια) Areas (decares)	Αριθμός Εκμ/σεων Number of Holdings	Εκτάσεις (δεκάρια) Areas (decares)	Αριθμός Εκμ/σεων Number of Holdings	Εκτάσεις (δεκάρια) Areas (decares)	Αριθμός Εκμ/σεων Number of Holdings	Εκτάσεις (δεκάρια) Areas (decares)		
1360	Ακάκι	378	12.618	189	10.310	10	255	22	429		
1361	Περιστεράνα	284	7.230	251	11.255	*	9	25	425		
1362	Αστρομερίτης	265	7.638	103	9.190	13	614	35	501		
1368	Μένικο	153	7.249	83	8.579	8	201	*	8		
1400	Σπύλεια	55	543	*	2	0	0	*	1		
1402	Αγία Ειρήνη	12	142	0	0	0	0	*	8		
1403	Καννάβια (Περλ. Καπουρά)	47	788	0	0	0	0	4	24		
1404	Κακοπετριά -Πλατάνια,Αγ.Νικ.Στ.	230	1.461	7	237	0	0	*	5		
1405	'Αγιος Θεόδωρος (Σολέας)	21	577	*	36	0	0	0	0		
1406	Γαλάτα	101	1.082	7	4.471	0	0	*	1		
1407	Σινόροσ	34	334	7	2.942	0	0	*	140		
1408	Καλιάνα	54	405	*	1	0	0	0	0		
1409	Τεμβριά	130	786	12	1.696	0	0	19	70		
1410	Κοράκου (Περλ. Αγρολάδου)	79	552	9	156	0	0	*	12		
1411	Ευρύχου	119	2.451	13	2.925	7	63	9	49		
1412	Φλάσου	52	508	25	7.169	*	5	*	1		
1415	Ληνού	35	116	10	101	*	2	*	4		
1416	Κατύδατα	35	246	4	25	0	0	0	0		
1417	Σκουριώτισσα (Φουκάσα)	*	2	*	21	0	0	0	0		
1420	Πεδουλάς	42	160	0	0	0	0	*	1		
1421	Μυλικούρι	18	182	0	0	*	11	0	0		
1422	Μουτουλλάς	82	582	9	17	0	0	7	7		
1423	Οίκος	47	400	0	0	0	0	7	26		
1424	Καλοπαναγιώτης-Ορκόντας,Ι.Λομπ.	109	713	*	4	0	0	15	35		
1425	Γερακιές	49	876	0	0	0	0	9	33		
1426	Τσακίστρα (Περλ. Μονή Κύκακου)	30	288	*	5	*	2	0	0		
1427	Κάμπος	103	836	0	0	5	20	4	15		

(Συν. - Cont'd)

ΠΙΝΑΚΑΣ 5(Συν.). ΕΚΜΕΤΑΛΛΕΥΣΕΙΣ ΚΑΙ ΧΡΗΣΙΜΟΠΟΙΟΥΜΕΝΗ ΓΕΩΡΓΙΚΗ ΕΚΤΑΣΗ ΚΑΤΑ ΕΠΑΡΧΙΑ ΚΑΙ ΚΟΙΝΟΤΗΤΑ ΔΙΑΜΟΝΗΣ ΤΟΥ ΚΑΤΟΧΟΥ ΚΑΙ ΚΑΤΑ ΚΑΘΕΣΤΩΣ ΚΑΤΟΧΗΣ ΤΗΣ

TABLE 5(Cont'd). HOLDINGS AND UTILIZED AGRICULTURAL AREA BY HOLDER'S DISTRICT AND COMMUNITY OF RESIDENCE AND BY TYPE OF TENURE

Κοδ. Code	Επαρχία Δήμος / Κοινότητα Municipality / Community		ΚΑΘΕΣΤΩΣ ΚΑΤΟΧΗΣ ΤΗΣ ΧΡΗΣΙΜΟΠΟΙΟΥΜΕΝΗΣ ΓΕΩΡΓΙΚΗΣ ΕΚΤΑΣΗΣ TYPE OF TENURE OF THE UTILIZED AGRICULTURAL AREA											
			Ιδιόκτητη Owned		Νοικισμένη Rented		Μεισιακή Jointly Owned		Άλλο Other					
			Αριθμός Εκμ/σεων Number of Holdings	Εκτάσεις (δεκάρια) Areas (decares)	Αριθμός Εκμ/σεων Number of Holdings	Εκτάσεις (δεκάρια) Areas (decares)	Αριθμός Εκμ/σεων Number of Holdings	Εκτάσεις (δεκάρια) Areas (decares)	Αριθμός Εκμ/σεων Number of Holdings	Εκτάσεις (δεκάρια) Areas (decares)				
1456	Πάνο Πόργος	7	46	0	0	0	0	*	3					
1457	Κάτο Πόργος	241	1.613	16	143	0	0	21	176					
1460	Πηγήνια (Περλ. Χαλέρι)	8	40	0	0	0	0	0	0					
1461	Παχράμιμος	27	286	0	0	0	0	0	0					
1462	'Αγιος Θεόδωρος (Τύλιφιας)	5	51	0	0	0	0	0	0					
3	ΑΜΜΟΧΩΣΤΟΣ - ΑΜΜΟΧΟΣΤΟΣ	2.454	49.685	1.074	57.793	106	2.197	596	6.506					
3100	Δήμος Αγίας Νάπας -& Αγία Θέκλα	104	1.489	35	1.231	0	0	54	870					
3101	Δήμος Παραλμίνου	492	6.478	155	11.313	17	233	53	351					
3102	Δήμος Δερύνειας-Στροβίλ.&Α.Νικ.	237	2.880	96	4.841	7	179	28	112					
3103	Σωτήρα	452	9.275	247	6.275	8	115	65	541					
3104	Λιοπέτρι	244	5.869	101	3.714	4	24	143	1.564					
3105	Φρέναρος	324	7.907	126	6.157	4	31	92	977					
3110	Αυγόρου (& Μονή 'Αγιος Κενθέας)	346	10.773	165	12.701	58	1.459	46	198					
3111	'Αχνα (Περλ. Δασάκι)	126	3.055	75	6.921	6	28	54	838					
3114	Αχέρτου-Αγ. Γεώργιος&Βρυσούλες	129	1.961	74	4.639	*	129	61	1.056					
4	ΛΑΡΝΑΚΑ - LARNAKA	5.172	127.931	2.441	285.195	149	5.344	622	15.264					
4000	Δήμος Λάρνακας	980	18.453	175	16.816	17	135	53	1.419					
4010	Δήμος Αραδίππου	461	11.407	105	23.599	6	271	30	1.306					
4011	Λιβάδια	115	1.633	58	6.968	*	7	*	21					
4012	Δρομολαξιά	97	1.893	135	10.405	*	13	*	16					
4013	Μενεού	21	2.908	26	1.366	0	0	*	6					
4100	Κελλιιά	*	17	45	2.462	0	0	9	89					
4101	Τρούλλοι	100	3.815	38	6.692	4	123	25	1.118					
4102	Βορόκληνη(Ορόκληνη)	103	962	22	6.355	4	90	11	346					
4103	Αβδελλερό	11	435	5	1.614	0	0	8	462					
4104	Πύλα	65	1.321	17	2.660	6	433	10	205					

(Συν. - Cont'd)

ΠΙΝΑΚΑΣ 5(Συν.). ΕΚΜΕΤΑΛΛΕΥΣΕΙΣ ΚΑΙ ΧΡΗΣΙΜΟΠΟΙΟΥΜΕΝΗ ΓΕΩΡΓΙΚΗ ΕΚΤΑΣΗ ΚΑΤΑ ΕΠΑΡΧΙΑ ΚΑΙ ΚΟΙΝΟΤΗΤΑ ΔΙΑΜΟΝΗΣ ΤΟΥ ΚΑΤΟΧΟΥ ΚΑΙ ΚΑΤΑ ΚΑΘΕΣΤΩΣ ΚΑΤΟΧΗΣ ΤΗΣ
TABLE 5(Cont'd). HOLDINGS AND UTILIZED AGRICULTURAL AREA BY HOLDER'S DISTRICT AND COMMUNITY OF RESIDENCE AND BY TYPE OF TENURE

Κωδ. Code	Επαρχία Δήμος / Κοινότητα Municipality / Community	ΚΑΘΕΣΤΩΣ ΚΑΤΟΧΗΣ ΤΗΣ ΧΡΗΣΙΜΟΠΟΙΟΥΜΕΝΗΣ ΓΕΩΡΓΙΚΗΣ ΕΚΤΑΣΗΣ TYPE OF TENURE OF THE UTILIZED AGRICULTURAL AREA									
		Ιδίακτηρη Owned		Νοικιάσμενη Rented		Μεριστική Jointly Owned		Άλλο Other			
		Αριθμός Εκμ/σεων Number of Holdings	Εκτάσεις (δεκάρια) Areas (decares)	Αριθμός Εκμ/σεων Number of Holdings	Εκτάσεις (δεκάρια) Areas (decares)	Αριθμός Εκμ/σεων Number of Holdings	Εκτάσεις (δεκάρια) Areas (decares)	Αριθμός Εκμ/σεων Number of Holdings	Εκτάσεις (δεκάρια) Areas (decares)		
4105	Ευλοσύμβου (Περλ.Δεκέλεια)	234	8.471	122	16.377	17	567	19	1.286		
4106	Ορμίδα	195	3.052	200	7.747	*	45	48	356		
4107	Ευλοφάγου	398	7.869	329	14.301	7	35	80	838		
4110	Κίτι	144	3.909	105	7.838	4	136	12	123		
4111	Περμβόλια	84	1.756	44	2.480	0	0	4	21		
4112	Τερσεφάνου	61	1.646	28	2.358	0	0	*	70		
4120	Μαζωτός	89	3.325	34	4.521	15	1.341	27	1.473		
4121	Αλαμινός	40	1.370	30	2.721	*	126	*	21		
4122	Αναφοτίδα	115	4.664	28	9.363	*	207	*	37		
4124	Κιβισίλι	5	41	39	4.237	0	0	0	0		
4125	Αλεθρικό	65	1.698	38	3.554	0	0	*	48		
4126	Κλαυδιά	*	34	71	7.878	*	24	10	534		
4127	Αγγλισίδες	97	1.992	59	8.420	*	32	15	123		
4128	Μενόγεια	0	0	14	1.166	0	0	0	0		
4202	Δήμος Αθιένου	377	16.961	94	50.867	12	628	15	463		
4210	Καλό Χοριό	33	693	100	12.023	0	0	25	490		
4211	Αγία Άννα	21	213	9	709	0	0	4	40		
4212	Μοσφυλωτή	73	809	18	1.169	*	25	7	59		
4213	Ψευδάς	87	672	24	1.817	*	24	12	41		
4214	Πυργά-Μονή Σταυροβ.&Αγ.Βαρβάρας	45	556	23	1.424	*	2	16	368		
4215	Κόρνος(Περλ.Μονή Αγίας Θέκλας)	207	1.887	23	1.865	*	12	38	502		
4216	Δελίκηπος	*	20	*	44	0	0	0	0		
4300	Ζύγι	12	165	54	2.562	0	0	0	0		
4301	Μαρί (Περλ. Βασιλικό)	4	55	27	3.803	0	0	0	0		
4302	Καλαβασός	101	1.737	18	1.961	0	0	7	62		
4303	Τόγνη	40	1.249	11	1.877	*	123	26	1.190		
4304	Χοροκοιτία	64	1.877	21	1.761	*	308	14	502		

(Συν. - Cont'd)

ΠΙΝΑΚΑΣ 5(Συν.). ΕΚΜΕΤΑΛΛΕΥΣΕΙΣ ΚΑΙ ΧΡΗΣΙΜΟΠΟΙΟΥΜΕΝΗ ΓΕΩΡΓΙΚΗ ΕΚΤΑΣΗ ΚΑΤΑ ΕΠΑΡΧΙΑ ΚΑΙ ΚΟΙΝΟΤΗΤΑ ΔΙΑΜΟΝΗΣ ΤΟΥ ΚΑΤΟΧΟΥ ΚΑΙ ΚΑΤΑ ΚΑΘΕΣΤΩΣ ΚΑΤΟΧΗΣ ΤΗΣ

TABLE 5(Cont'd). HOLDINGS AND UTILIZED AGRICULTURAL AREA BY HOLDER'S DISTRICT AND COMMUNITY OF RESIDENCE AND BY TYPE OF TENURE

Κωδ. Code	Επαρχία Δήμος / Κοινότητα Municipality / Community	ΚΑΘΕΣΤΩΣ ΚΑΤΟΧΗΣ ΤΗΣ ΧΡΗΣΙΜΟΠΟΙΟΥΜΕΝΗΣ ΓΕΩΡΓΙΚΗΣ ΕΚΤΑΣΗΣ TYPE OF TENURE OF THE UTILIZED AGRICULTURAL AREA									
		Ιδιόκτητη Owned		Νοικιασμένη Rented		Μεσακτή Jointly Owned		Άλλο Other		Αριθμός Εκμ/σεων Number of Holdings	Εκτάσεις (δεκάρια) Areas (decares)
		Αριθμός Εκμ/σεων Number of Holdings	Εκτάσεις (δεκάρια) Areas (decares)	Αριθμός Εκμ/σεων Number of Holdings	Εκτάσεις (δεκάρια) Areas (decares)	Αριθμός Εκμ/σεων Number of Holdings	Εκτάσεις (δεκάρια) Areas (decares)				
4305	Ψευματισμένος	28	718	6	203	0	0	0	0	0	0
4306	Μαρόνι	89	2.603	46	4.293	*	39	28	938	0	
4307	'Αγιος Θεόδωρος	102	4.405	48	8.372	9	314	17	403	0	
4308	Σκαρίνου	39	866	7	888	*	70	*	50	0	
4309	Κορίνου	14	188	105	16.426	0	0	*	77	0	
4310	Κάτω Λεύκαρα	22	234	*	47	*	4	*	7	0	
4311	Δήμος Πάνο Λευκάρων	126	2.311	18	899	19	168	14	78	0	
4312	Κάτω Δρυς	17	1.830	0	0	4	37	0	0	0	
4313	Βάβλα (Περίλ. Μονή Αγίου Μηνά)	10	221	*	7	0	0	0	0	0	
4314	Λάγεια	6	209	*	8	0	0	0	0	0	
4315	Ορά (Περίλ. Δράπια και Παροάτα)	72	2.126	*	36	*	4	0	0	0	
4316	Μελίνη	10	280	5	160	0	0	0	0	0	
4317	Οδού	30	1.378	7	66	0	0	0	0	0	
4318	'Αγιοι Βαβαρσιναίς	36	706	*	8	0	0	10	63	0	
4319	Βαβαρσιναία	20	295	*	3	0	0	7	15	0	
5	ΛΕΜΕΣΟΣ - LEMESOS	10.628	130.515	1.239	55.019	102	1.517	386	7.049	0	
5000	Δήμος Λεμεσού	3.353	38.018	101	2.496	14	112	58	1.958	0	
5011	Δήμος Μέσα Γειτονιάς	361	2.958	8	288	*	36	*	12	0	
5012	Δήμος Αγίου Αθανασίου	171	1.475	20	1.123	0	0	5	63	0	
5013	Δήμος Γερμασόγειας	225	1.628	*	15	*	1	*	3	0	
5020	Πάνο Πολεμίδα	31	167	54	1.724	0	0	13	160	0	
5021	'Υψωνας	623	5.682	41	1.261	9	72	17	392	0	
5022	Δήμος Κάτω Πολεμιδιών	770	7.629	139	4.944	16	227	12	55	0	
5100	Παλόνια	64	527	4	491	0	0	*	26	0	
5101	Παραμύθια-& Μονή Παναγίας Ευαγγ.	41	402	4	148	0	0	0	0	0	
5102	Σπιτάλι	33	374	0	0	0	0	*	9	0	
5103	Φασούλα	68	1.374	4	128	0	0	7	68	0	

(Συν. - Cont'd)

ΠΙΝΑΚΑΣ 5(Συν.). ΕΚΜΕΤΑΛΛΕΥΣΕΙΣ ΚΑΙ ΧΡΗΣΙΜΟΠΟΙΟΥΜΕΝΗ ΓΕΩΡΓΙΚΗ ΕΚΤΑΣΗ ΚΑΤΑ ΕΠΑΡΧΙΑ ΚΑΙ ΚΟΙΝΟΤΗΤΑ ΔΙΑΜΟΝΗΣ ΤΟΥ ΚΑΤΟΧΟΥ ΚΑΙ ΚΑΤΑ ΚΑΘΕΣΤΩΣ ΚΑΤΟΧΗΣ ΤΗΣ
TABLE 5(Cont'd). HOLDINGS AND UTILIZED AGRICULTURAL AREA BY HOLDER'S DISTRICT AND COMMUNITY OF RESIDENCE AND BY TYPE OF TENURE

Κωδ. Code	Επαρχία Δήμος / Κοινότητα Municipality / Community	ΚΑΘΕΣΤΩΣ ΚΑΤΟΧΗΣ ΤΗΣ ΧΡΗΣΙΜΟΠΟΙΟΥΜΕΝΗΣ ΓΕΩΡΓΙΚΗΣ ΕΚΤΑΣΗΣ TYPE OF TENURE OF THE UTILIZED AGRICULTURAL AREA									
		Ιδιόκτητη Owned		Νοικιασμένη Rented		Μεσαίακή Jointly Owned		Άλλο Other		Αριθμός Εκμ/σεων Number of Holdings	Εκτάσεις (δεκάρια) Areas (decares)
		Αριθμός Εκμ/σεων Number of Holdings	Εκτάσεις (δεκάρια) Areas (decares)	Αριθμός Εκμ/σεων Number of Holdings	Εκτάσεις (δεκάρια) Areas (decares)	Αριθμός Εκμ/σεων Number of Holdings	Εκτάσεις (δεκάρια) Areas (decares)	Αριθμός Εκμ/σεων Number of Holdings	Εκτάσεις (δεκάρια) Areas (decares)		
5104	Μαθικολώνη	23	430	0	0	0	0	0	0	*	357
5105	Γεράσα	30	466	*	10	0	0	0	0	0	0
5106	Αψιού	47	403	0	0	0	0	0	0	4	73
5107	Απεσιά	82	1.186	*	34	0	0	0	0	*	2
5108	Κορφή	45	412	0	0	0	0	0	0	0	0
5109	Λιμνάτης	91	1.806	*	27	0	0	0	0	6	50
5110	Καπριλειό	8	186	*	10	0	0	0	0	*	7
5120	Μουτταγιάκα	11	51	23	603	0	0	0	0	*	2
5121	Αρμενοχώρι	*	36	9	355	0	0	0	0	0	0
5122	Φοινικιάρα	24	218	*	20	0	0	0	0	0	0
5123	Ακρούντα	57	875	*	62	*	21	*	21	*	1
5124	'Αγιος Τύχων	11	93	0	0	4	79	0	0	0	0
5125	Παρεκκλησιά	144	1.806	28	1.878	0	0	0	0	27	483
5126	Πεντάκωμο	21	75	*	275	0	0	0	0	10	601
5127	Μοναγρούλλι	50	492	*	1.203	0	0	0	0	*	72
5128	Μονή	41	319	9	2.778	0	0	0	0	6	60
5129	Πύργος	142	1.487	17	405	0	0	0	0	5	43
5130	Αεγιάτα (Περ.Μεταλλεία Πλατείες)	81	967	0	0	0	0	0	0	*	6
5131	Βάσα (Κελλακίου)	9	79	0	0	0	0	0	0	0	0
5132	Σανίδα	10	153	*	4	0	0	0	0	0	0
5133	Πρασιτό (Κελλακίου)	15	122	0	0	0	0	0	0	0	0
5134	Κλωνάρι	*	35	0	0	0	0	0	0	0	0
5136	Κελλάκι -& Μονή Ζωοδόχου Πηγής	31	473	6	83	1	1	1	1	*	34
5137	Ακαπνού	*	43	0	0	0	0	0	0	0	0
5138	Επταγόναια	63	1.352	12	245	0	0	0	0	0	0
5140	Διερόνα	63	664	5	16	25	454	*	4	*	4
5141	Αρακαπάς	57	589	*	44	6	10	0	0	0	0

(Συν. - Cont'd)

ΠΙΝΑΚΑΣ 5(Συν.), ΕΚΜΕΤΑΛΛΕΥΣΕΙΣ ΚΑΙ ΧΡΗΣΙΜΟΠΟΙΟΥΜΕΝΗ ΓΕΩΡΓΙΚΗ ΕΚΤΑΣΗ ΚΑΤΑ ΕΠΑΡΧΙΑ ΚΑΙ ΚΟΙΝΟΤΗΤΑ ΔΙΑΜΟΝΗΣ ΤΟΥ ΚΑΤΟΧΟΥ ΚΑΙ ΚΑΤΑ ΚΑΘΕΣΤΩΣ ΚΑΤΟΧΗΣ ΤΗΣ
 TABLE 5(Cont'd). HOLDINGS AND UTILIZED AGRICULTURAL AREA BY HOLDER'S DISTRICT AND COMMUNITY OF RESIDENCE AND BY TYPE OF TENURE

Κωδ. Code	Επαρχία Δήμος / Κοινότητα Municipality / Community	ΚΑΘΕΣΤΩΣ ΚΑΤΟΧΗΣ ΤΗΣ ΧΡΗΣΙΜΟΠΟΙΟΥΜΕΝΗΣ ΓΕΩΡΓΙΚΗΣ ΕΚΤΑΣΗΣ TYPE OF TENURE OF THE UTILIZED AGRICULTURAL AREA									
		Ιδιόκτητη Owned		Νοικισμένη Rented		Μεσάκτη Jointly Owned		Άλλο Other		Αριθμός Εκμ/σεων Number of Holdings	Εκτάσεις (δεκάρια) Areas (decares)
		Αριθμός Εκμ/σεων Number of Holdings	Εκτάσεις (δεκάρια) Areas (decares)	Αριθμός Εκμ/σεων Number of Holdings	Εκτάσεις (δεκάρια) Areas (decares)	Αριθμός Εκμ/σεων Number of Holdings	Εκτάσεις (δεκάρια) Areas (decares)	Αριθμός Εκμ/σεων Number of Holdings	Εκτάσεις (δεκάρια) Areas (decares)		
5142	'Αγιος Παύλος	38	656	*	2	0	0	12	37		
5143	'Αγιος Κωνσταντίνος	41	1.225	*	10	0	0	12	71		
5144	Συκόπετρα	30	264	*	26	0	0	0	0		
5145	Λουβαράς	74	1.347	*	145	0	0	5	24		
5146	Καλό Χωριό (Περλ. 'Αθρακος)	73	1.426	*	29	0	0	5	10		
5147	Ζωοπηγή	43	728	0	0	0	0	7	44		
5200	Ακρωτήρι -& Μονή Αγίου Νικολάου	48	381	5	59	0	0	*	9		
5201	Ασώματος (Περλ. Φασούρι)	26	294	9	245	3	161	*	10		
5202	Τσερκέζοι	5	22	*	13	0	0	0	0		
5203	Τραχώνι	43	470	5	196	1	22	0	0		
5210	Κολόσσι	88	799	62	1.717	0	0	4	19		
5211	Ερήμη	107	700	8	467	1	1	6	38		
5212	Επισκοπή	70	375	194	4.544	3	113	0	0		
5213	Καντού	7	84	68	1.208	0	0	*	1		
5214	Σωτήρα- & Σύμβουλος & Στερακόβου	22	733	*	336	0	0	*	**		
5220	Πραστιό (Αυδήμου)	38	1.669	10	1.576	0	0	0	0		
5221	Παραμάλι	*	414	27	2.058	1	27	*	12		
5222	Αυδήμου	11	352	132	8.657	0	0	5	559		
5223	Πλατανίστεια	*	72	6	982	0	0	0	0		
5224	'Αγιος Θωμάς	*	153	4	180	0	0	0	0		
5225	Αλέκτορα	0	0	24	1.942	0	0	0	0		
5226	Ανόγυρα	25	1.334	18	1.757	1	5	5	363		
5227	Πισσούρι	136	2.138	32	1.361	0	0	10	460		
5300	Σούνι-Ζανακιά	52	888	4	606	1	50	*	69		
5302	'Αλασσα	20	83	0	0	0	0	*	8		
5303	Κάτω Κτιβίδες	63	935	6	507	0	0	6	377		
5305	'Αγιος Αμβρόσιος	52	768	*	38	1	51	0	0		

(Συν. - Cont'd)

ΠΙΝΑΚΑΣ 5(Συν.). ΕΚΜΕΤΑΛΛΕΥΣΕΙΣ ΚΑΙ ΧΡΗΣΙΜΟΠΟΙΟΥΜΕΝΗ ΓΕΩΡΓΙΚΗ ΕΚΤΑΣΗ ΚΑΤΑ ΕΠΑΡΧΙΑ ΚΑΙ ΚΟΙΝΟΤΗΤΑ ΔΙΑΜΟΝΗΣ ΤΟΥ ΚΑΤΟΧΟΥ ΚΑΙ ΚΑΤΑ ΚΑΘΕΣΤΩΣ ΚΑΤΟΧΗΣ ΤΗΣ

TABLE 5(Cont'd). HOLDINGS AND UTILIZED AGRICULTURAL AREA BY HOLDER'S DISTRICT AND COMMUNITY OF RESIDENCE AND BY TYPE OF TENURE

Κωδ. Code	Επαρχία Δήμος / Κοινότητα Municipality / Community	ΚΑΘΕΣΤΩΣ ΚΑΤΟΧΗΣ ΤΗΣ ΧΡΗΣΙΜΟΠΟΙΟΥΜΕΝΗΣ ΓΕΩΡΓΙΚΗΣ ΕΚΤΑΣΗΣ TYPE OF TENURE OF THE UTILIZED AGRICULTURAL AREA									
		Ιδιόκτητη Owned		Νοικισιμένη Rented		Μεριστάκη Jointly Owned		Άλλο Other			
		Αριθμός Εκμ/σεων Number of Holdings	Εκτάσεις (δεκάρια) Areas (decares)	Αριθμός Εκμ/σεων Number of Holdings	Εκτάσεις (δεκάρια) Areas (decares)	Αριθμός Εκμ/σεων Number of Holdings	Εκτάσεις (δεκάρια) Areas (decares)	Αριθμός Εκμ/σεων Number of Holdings	Εκτάσεις (δεκάρια) Areas (decares)		
5306	'Αγιος Θεράπων	41	514	*	199	1	27	0	0	0	0
5307	Λόφου	0	0	*	110	0	0	0	0	0	0
5308	Πάγνα	207	5.866	30	4.306	0	0	4	58	0	0
5310	'Αγιος Γεώργιος	30	314	0	0	0	0	0	0	0	0
5311	Δορός	30	373	*	246	0	0	0	0	0	0
5312	Λάνεια	41	430	*	10	0	0	0	0	0	0
5313	Σάλικου	32	376	5	60	0	0	0	0	0	0
5314	Μονάγρι-& Μονή Παναγίας Αμασγού	51	478	*	27	0	0	0	0	0	0
5315	Τριμήλινη	72	741	*	95	0	0	0	0	0	0
5316	'Αγιος Μάμας	33	813	*	1	0	0	0	0	0	0
5317	Κουκά	*	16	0	0	0	0	0	0	0	0
5318	Μονιάτης-Μέσα Ποτ., Σαϊττάς, Φυλ.	33	152	*	5	0	0	4	18	0	0
5320	Δορά	41	1.047	*	41	0	0	0	0	0	0
5322	'Αρσος	53	1.465	*	45	0	0	0	0	0	0
5323	Κισσούσα	*	5	0	0	0	0	0	0	0	0
5324	Μαλιά	9	424	*	14	0	0	0	0	0	0
5325	Βάσα (Κοιλανίου)	68	1.344	*	42	*	11	0	0	0	0
5326	Βουνί	35	870	*	8	0	0	*	15	0	0
5327	Πέρα Πεδί	28	312	*	6	*	3	0	0	0	0
5328	Μανδριά	38	582	7	74	0	0	0	0	0	0
5329	Ποταμιού	14	398	0	0	0	0	0	0	0	0
5330	'Ομοδος	81	2.884	*	21	*	9	*	15	0	0
5331	Κουλάι	61	1.184	6	135	0	0	*	35	0	0
5340	'Αγιος Δημήτριος	31	375	0	0	0	0	0	0	0	0
5341	Παλαϊόμυλος	9	139	0	0	0	0	0	0	0	0
5342	Πρόδρομος (Περλ. Τρικουκιά)	33	295	*	41	0	0	0	0	0	0
5343	Καμινάρια	36	576	0	0	*	9	0	0	0	0

(Συν. - Cont'd)

ΠΙΝΑΚΑΣ 5(Συν.): ΕΚΜΕΤΑΛΛΕΥΣΕΙΣ ΚΑΙ ΧΡΗΣΙΜΟΠΟΙΟΥΜΕΝΗ ΓΕΩΡΓΙΚΗ ΕΚΤΑΣΗ ΚΑΤΑ ΕΠΑΡΧΙΑ ΚΑΙ ΚΟΙΝΟΤΗΤΑ ΔΙΑΜΟΝΗΣ ΤΟΥ ΚΑΤΟΧΟΥ ΚΑΙ ΚΑΤΑ ΚΑΘΕΣΤΩΣ ΚΑΤΟΧΗΣ ΤΗΣ

TABLE 5(Cont'd). HOLDINGS AND UTILIZED AGRICULTURAL AREA BY HOLDER'S DISTRICT AND COMMUNITY OF RESIDENCE AND BY TYPE OF TENURE

Κωδ. Code	Επαρχία Δήμος / Κοινότητα Municipality / Community	ΚΑΘΕΣΤΩΣ ΚΑΤΟΧΗΣ ΤΗΣ ΧΡΗΣΙΜΟΠΟΙΟΥΜΕΝΗΣ ΓΕΩΡΓΙΚΗΣ ΕΚΤΑΣΗΣ TYPE OF TENURE OF THE UTILIZED AGRICULTURAL AREA									
		Ιδίοκτητη Owned		Νοικιασμένη Rented		Μεστωκή Jointly Owned		Άλλο Other		Αριθμός Εκμ/σεων Number of Holdings	Εκτάσεις (δεκάρια) Areas (decares)
		Αριθμός Εκμ/σεων Number of Holdings	Εκτάσεις (δεκάρια) Areas (decares)	Αριθμός Εκμ/σεων Number of Holdings	Εκτάσεις (δεκάρια) Areas (decares)	Αριθμός Εκμ/σεων Number of Holdings	Εκτάσεις (δεκάρια) Areas (decares)	Αριθμός Εκμ/σεων Number of Holdings	Εκτάσεις (δεκάρια) Areas (decares)		
5344	Τρεις Ελιές	30	455	0	0	0	0	0	0	0	0
5345	Λεμίθου	37	307	0	0	0	0	0	0	0	0
5350	Κάτω Πλάτρες (Τορναριδες)	36	351	0	0	*	5	0	0	0	0
5351	Πάνο Πλάτρες (Περλ. Τροδος)	14	166	*	5	0	0	0	0	0	0
5352	Φοινί (Περ. Μονή Τροδίσσας)	97	1.171	0	0	0	0	0	0	0	0
5354	Κάτω Αμάντος	59	374	*	9	0	0	0	0	0	0
5360	'Αγιος Θεόδωρος	51	519	0	0	0	0	0	0	13	39
5361	'Αγιος Ιωάννης	118	1.026	0	0	0	0	0	0	11	20
5362	Κάτω Μύλος	14	121	0	0	0	0	0	0	*	2
5363	Ποταμίτισσα	29	374	*	3	0	0	0	0	*	1
5364	Δύμης	52	767	*	13	0	0	0	0	7	15
5365	Πελενδρι (Περλ. Κάρδαμα)	295	1.766	5	20	0	7	0	0	*	28
5366	Αγρός	179	2.115	9	89	0	0	0	0	22	37
5367	Αγριδια	47	552	0	0	0	0	0	0	14	24
5368	Χανδριά	69	677	*	5	0	0	0	0	*	14
5369	Κυπερούνα	366	4.447	6	64	*	4	0	0	25	76
6	ΠΑΦΟΣ - PAFOS	6.577	146.363	1.679	121.465	58	1.085	189	4.150		
6000	Δήμος Πάφου	1.586	31.098	186	8.255	6	157	85	1.584		
6010	Δήμος Γεροσκήπου	431	5.664	196	6.091	*	33	11	315		
6011	Κονιά	63	964	*	556	0	0	*	3		
6012	Αγία Μαρινούδα	17	217	5	691	*	23	*	1		
6013	Κολώνη (Περλ. Μονή Ανατολικό)	8	61	27	780	0	0	*	5		
6014	Αχέλεια	18	3.304	11	132	0	0	0	0		
6020	Χλόρακας	198	2.025	14	240	0	0	0	230		
6021	Λέμπα	10	103	17	327	0	0	0	21		
6022	Έμπα	255	2.964	22	1.517	*	109	*	61		
6023	Τρεμιθούσα	64	505	4	832	*	4	0	0		

(Συν. - Cont'd)

ΠΙΝΑΚΑΣ 5(Συν.). ΕΚΜΕΤΑΛΛΕΥΣΕΙΣ ΚΑΙ ΧΡΗΣΙΜΟΠΟΙΟΥΜΕΝΗ ΓΕΩΡΓΙΚΗ ΕΚΤΑΣΗ ΚΑΤΑ ΕΠΑΡΧΙΑ ΚΑΙ ΚΟΙΝΟΤΗΤΑ ΔΙΑΜΟΝΗΣ ΤΟΥ ΚΑΤΟΧΟΥ ΚΑΙ ΚΑΤΑ ΚΑΘΕΣΤΩΣ ΚΑΤΟΧΗΣ ΤΗΣ
 TABLE 5(Cont'd). HOLDINGS AND UTILIZED AGRICULTURAL AREA BY HOLDER'S DISTRICT AND COMMUNITY OF RESIDENCE AND BY TYPE OF TENURE

Κοδ. Code	ΚΑΘΕΣΤΩΣ ΚΑΤΟΧΗΣ ΤΗΣ ΧΡΗΣΙΜΟΠΟΙΟΥΜΕΝΗΣ ΓΕΩΡΓΙΚΗΣ ΕΚΤΑΣΗΣ TYPE OF TENURE OF THE UTILIZED AGRICULTURAL AREA									
	Επαρχία Δήμος / Κοινότητα Municipality / Community		Ιδιόκτητη Owned		Νοικισαμένη Rented		Μεσασκή Jointly Owned		Άλλο Other	
	Αριθμός Εκμ/σεων Number of Holdings	Εκτάσεις (δεκάρια) Areas (decares)	Αριθμός Εκμ/σεων Number of Holdings	Εκτάσεις (δεκάρια) Areas (decares)	Αριθμός Εκμ/σεων Number of Holdings	Εκτάσεις (δεκάρια) Areas (decares)	Αριθμός Εκμ/σεων Number of Holdings	Εκτάσεις (δεκάρια) Areas (decares)	Αριθμός Εκμ/σεων Number of Holdings	Εκτάσεις (δεκάρια) Areas (decares)
6024	Μέσα Χοριό	54	1.084	*	23	0	0	0	*	5
6025	Μεσόγη	105	1.110	5	903	*	20	0	0	0
6026	Τάλα (Περ. Μονή Αγίου Νεοφύτου)	74	1.091	*	609	0	0	0	*	5
6027	Κισσόνεργα	167	2.104	16	232	0	0	0	5	16
6100	Κούκλια	56	1.521	81	5.031	0	0	0	0	0
6101	Μανδριά	*	74	83	5.375	0	0	0	*	17
6102	Νικόκλεια	14	463	9	676	0	0	0	0	0
6104	Τίμη	46	652	137	4.341	*	5	0	*	6
6106	Αγία Βαρβάρα	10	147	12	1.061	0	0	0	*	11
6107	Αναρίτα	64	1.384	32	4.209	0	0	0	*	62
6110	Μαραθινόνα	19	274	*	9	0	0	0	0	0
6111	'Αρμου	59	555	*	3	*	7	0	0	0
6112	Επισκοπή	37	1.239	*	78	0	0	0	4	8
6113	Νιστά	48	788	9	850	0	0	0	*	9
6114	Χολέφρια	39	653	12	3.260	0	0	0	*	4
6115	Αξύλου	*	23	12	2.737	0	0	0	0	0
6116	Ελεδιό	14	295	0	0	0	0	0	0	0
6120	Τσάδα	166	3.503	7	461	0	0	0	0	0
6121	Κοίλη	81	2.973	*	68	0	0	0	0	0
6122	Στρουμπί	108	3.465	7	1.505	0	0	0	0	0
6123	Πολέμι	134	2.973	20	1.249	*	3	0	0	0
6124	Καλλίπεια (Περλ. Μορόνερο)	64	2.268	8	568	0	0	0	*	133
6125	Λετύμβου	50	1.828	*	118	0	0	0	*	1.006
6128	Λεμόνα	13	762	*	577	0	0	0	0	0
6129	Χούλου	42	1.585	5	350	0	0	0	*	115
6130	Ακουρασός	6	256	4	287	0	0	0	0	0
6132	Κάθικας	76	2.526	9	1.950	0	0	0	0	0

(Συν. - Cont'd)

ΠΙΝΑΚΑΣ 5(Συν.). ΕΚΜΕΤΑΛΛΕΥΣΕΙΣ ΚΑΙ ΧΡΗΣΙΜΟΠΟΙΟΥΜΕΝΗ ΓΕΩΡΓΙΚΗ ΕΚΤΑΣΗ ΚΑΤΑ ΕΠΑΡΧΙΑ ΚΑΙ ΚΟΙΝΟΤΗΤΑ ΔΙΑΜΟΝΗΣ ΤΟΥ ΚΑΤΟΧΟΥ ΚΑΙ ΚΑΤΑ ΚΑΘΕΣΤΩΣ ΚΑΤΟΧΗΣ ΤΗΣ
TABLE 5(Cont'd). HOLDINGS AND UTILIZED AGRICULTURAL AREA BY HOLDER'S DISTRICT AND COMMUNITY OF RESIDENCE AND BY TYPE OF TENURE

Κωδ. Code	ΚΑΘΕΣΤΩΣ ΚΑΤΟΧΗΣ ΤΗΣ ΧΡΗΣΙΜΟΠΟΙΟΥΜΕΝΗΣ ΓΕΩΡΓΙΚΗΣ ΕΚΤΑΣΗΣ TYPE OF TENURE OF THE UTILIZED AGRICULTURAL AREA									
	Ιδιόκτητη Owned		Νοικτασμένη Rented		Μεσασκή Jointly Owned		Άλλο Other		Αριθμός Εκμ/σεων Number of Holdings	Εκτάσεις (δεκάρια) Areas (decares)
	Αριθμός Εκμ/σεων Number of Holdings	Εκτάσεις (δεκάρια) Areas (decares)	Αριθμός Εκμ/σεων Number of Holdings	Εκτάσεις (δεκάρια) Areas (decares)	Αριθμός Εκμ/σεων Number of Holdings	Εκτάσεις (δεκάρια) Areas (decares)	Αριθμός Εκμ/σεων Number of Holdings	Εκτάσεις (δεκάρια) Areas (decares)		
6133	266	3.801	67	2.442	0	0	0	6	37	
6200	14	472	4	297	0	0	0	0	0	
6201	*	54	16	912	0	0	0	0	0	
6204	12	335	7	113	0	0	*	*	7	
6205	4	211	28	1.623	0	0	*	*	30	
6206	0	0	17	906	0	0	0	0	0	
6208	34	1.357	*	154	0	0	*	*	3	
6210	72	1.950	7	689	*	2	9	9	61	
6211	87	1.849	8	443	0	0	10	10	52	
6212	*	9	*	74	0	0	0	0	0	
6213	35	497	0	0	0	0	0	0	0	
6214	21	566	*	5	0	0	0	0	0	
6215	24	454	*	13	0	0	*	*	16	
6216	20	345	*	13	0	0	0	0	0	
6217	9	231	*	2	0	0	*	*	5	
6218	0	0	22	1.134	0	0	0	0	0	
6219	0	0	11	621	0	0	0	0	0	
6220	67	2.304	13	2.044	*	47	*	*	23	
6221	14	297	0	0	0	0	0	0	0	
6222	33	681	*	42	*	23	0	0	0	
6224	19	796	6	52	0	0	0	0	0	
6225	12	429	9	451	*	50	*	*	15	
6227	95	2.451	36	1.425	*	45	*	*	60	
6229	*	5	*	57	0	0	0	0	0	
6230	160	2.433	33	626	*	2	*	*	5	
6231	16	298	11	546	0	0	0	0	0	
6300	20	867	0	0	0	0	0	0	0	

(Συν. - Cont'd)

ΠΙΝΑΚΑΣ 5(Συν.). ΕΚΜΕΤΑΛΛΕΥΣΕΙΣ ΚΑΙ ΧΡΗΣΙΜΟΠΟΙΟΥΜΕΝΗ ΓΕΩΡΓΙΚΗ ΕΚΤΑΣΗ ΚΑΤΑ ΕΠΑΡΧΙΑ ΚΑΙ ΚΟΙΝΟΤΗΤΑ ΔΙΑΜΟΝΗΣ ΤΟΥ ΚΑΤΟΧΟΥ ΚΑΙ ΚΑΤΑ ΚΑΘΕΣΤΩΣ ΚΑΤΟΧΗΣ ΤΗΣ ΚΑΤΟΧΟΥ ΚΑΙ ΚΑΤΑ ΚΑΘΕΣΤΩΣ ΚΑΤΟΧΗΣ ΤΗΣ ΤΥΠΟΥ ΤΥΠΟΥ ΤΕΝΟΥΡΗΣ ΤΗΣ ΧΡΗΣΙΜΟΠΟΙΟΥΜΕΝΗΣ ΓΕΩΡΓΙΚΗΣ ΕΚΤΑΣΗΣ

TABLE 5(Cont'd). HOLDINGS AND UTILIZED AGRICULTURAL AREA BY HOLDER'S DISTRICT AND COMMUNITY OF RESIDENCE AND BY TYPE OF TENURE

Κωδ. Code	Επαρχία Δήμος / Κοινότητα Municipality / Community	ΚΑΘΕΣΤΩΣ ΚΑΤΟΧΗΣ ΤΗΣ ΧΡΗΣΙΜΟΠΟΙΟΥΜΕΝΗΣ ΓΕΩΡΓΙΚΗΣ ΕΚΤΑΣΗΣ TYPE OF TENURE OF THE UTILIZED AGRICULTURAL AREA							
		Ιδίακτηρη Owned		Νοικιασμένη Rented		Μεσασακή Jointly Owned		Άλλο Other	
		Αριθμός Εκμ/σεων Holdings	Εκτάσεις (δεκάρια) Areas (decare)	Αριθμός Εκμ/σεων Holdings	Εκτάσεις (δεκάρια) Areas (decare)	Αριθμός Εκμ/σεων Holdings	Εκτάσεις (δεκάρια) Areas (decare)	Αριθμός Εκμ/σεων Holdings	Εκτάσεις (δεκάρια) Areas (decare)
6301	'Αγιος Δημητριάδος	16	316	*	125	*	4	0	0
6302	Κανναβίου (Περγ. Μελαμίου)	34	1.111	7	921	*	13	0	0
6303	Θρίνια (Δρίνια)	12	377	*	50	*	8	0	0
6304	Μηλιά	*	14	0	0	0	0	0	0
6305	Κρίτου Μαρτύρου	17	338	*	243	*	0	0	0
6306	Φύτη	24	1.352	10	3.899	*	32	0	0
6307	Λάσα	15	549	10	308	*	32	0	0
6308	Δρόμου	18	522	6	837	*	182	0	0
6310	Σίμου	37	1.705	19	8.927	4	134	0	0
6315	Φιλούσα (Χρυσοχούς)	15	518	*	434	0	0	0	0
6318	Μελάδεια	0	0	*	604	0	0	0	0
6320	Λυσός-&Αγ.Μερκούρ.&Σταυρός Ψόκ.	24	802	9	1.614	0	0	0	0
6321	Περιστερόνα	60	2.651	17	2.858	0	0	0	0
6330	Θελέτρα	38	1.357	6	283	*	13	0	0
6331	Γιόλου	142	3.944	15	1.047	0	0	*	134
6332	Πάνο Ακουρδάλεια	8	304	*	65	0	0	0	0
6333	Μηλιού -& Μονή Αγίων Αναργύρων	11	332	0	0	0	0	0	0
6334	Κάτω Ακουρδάλεια	9	563	0	0	0	0	0	0
6335	Τέρα	*	5	*	795	0	0	0	0
6336	Κρίτου Τέρα	28	894	0	0	0	0	0	0
6337	Σκούλλα	14	298	*	125	0	0	0	0
6338	Χόλη	13	437	6	803	0	0	0	0
6340	Καραμουλλήδες	0	0	13	1.496	0	0	0	0
6341	Χρυσοχού	0	0	9	1.477	0	0	0	0
6343	Δήμος Πόλις	123	3.921	62	4.473	*	15	7	78
6344	Νέο Χοριό(Περ.Λουτρά Αφροδίτης)	38	1.082	4	177	*	10	0	0
6345	Γουδί	29	1.128	9	445	0	0	0	0

(Συν. - Cont'd)

ΠΙΝΑΚΑΣ 5(Συν.). ΕΚΜΕΤΑΛΛΕΥΣΕΙΣ ΚΑΙ ΧΡΗΣΙΜΟΠΟΙΟΥΜΕΝΗ ΓΕΩΡΓΙΚΗ ΕΚΤΑΣΗ ΚΑΤΑ ΕΠΑΡΧΙΑ ΚΑΙ ΚΟΙΝΟΤΗΤΑ ΔΙΑΜΟΝΗΣ ΤΟΥ ΚΑΤΟΧΟΥ ΚΑΙ ΚΑΤΑ ΚΑΘΕΣΤΩΣ ΚΑΤΟΧΗΣ ΤΗΣ

TABLE 5(Cont'd). HOLDINGS AND UTILIZED AGRICULTURAL AREA BY HOLDER'S DISTRICT AND COMMUNITY OF RESIDENCE AND BY TYPE OF TENURE

Κοδ. Code	Επαρχία Δήμος / Κοινότητα District Municipality / Community	ΚΑΘΕΣΤΩΣ ΚΑΤΟΧΗΣ ΤΗΣ ΧΡΗΣΙΜΟΠΟΙΟΥΜΕΝΗΣ ΓΕΩΡΓΙΚΗΣ ΕΚΤΑΣΗΣ TYPE OF TENURE OF THE UTILIZED AGRICULTURAL AREA									
		Ιδιόκτητη Owned		Νοικιασμένη Rented		Μισοιακή Jointly Owned		Άλλο Other			
		Αριθμός Εκμ/σεων Number of Holdings	Εκτάσεις (δεκάρια) Areas (decares)	Αριθμός Εκμ/σεων Number of Holdings	Εκτάσεις (δεκάρια) Areas (decares)	Αριθμός Εκμ/σεων Number of Holdings	Εκτάσεις (δεκάρια) Areas (decares)	Αριθμός Εκμ/σεων Number of Holdings	Εκτάσεις (δεκάρια) Areas (decares)		
6350	Κάτο Αρόδες	8	216	4	142	0	0	0	0	0	0
6351	Πάνο Αρόδες	19	594	*	16	*	5	0	0	0	0
6352	Ίνεα	65	2.562	28	4.077	0	0	0	0	0	0
6353	Δρούσεια (Περλ. Πιττόκοπος)	74	3.705	37	7.468	0	0	0	0	0	0
6360	Πέλαθούσα -& Μύρμιγκοφ & Λίμνη	*	35	7	1.342	0	0	0	0	0	0
6361	Κυνούσα	16	717	*	70	0	0	0	0	0	0
6362	Μακούντα	*	47	6	505	0	0	0	0	0	0
6363	Αργάκα	142	4.168	40	3.679	4	27	*	7	0	0
6364	Γαλιά	6	39	28	663	0	0	0	0	0	0
6365	Αγία Μαρίνα (Χρυσοχούς)	134	1.830	20	246	0	0	*	3	0	0
6366	Νέα Δήμητρα	*	25	0	0	0	0	0	0	0	0
6367	Πομός (Περλ. Παλιάμπελα)	116	1.496	*	31	6	79	0	0	0	0
6368	Στενή	22	1.197	8	556	0	0	0	0	0	0
6369	'Αγιος Ισίδωρος	*	26	*	40	0	0	0	0	0	0

* Ο αριθμός των εκμεταλλεύσεων είναι μικρότερος ή ίσος με το 3.

** Η έκταση είναι μικρότερη από 0,5 δεκάρια.

* The number of holdings is less than or equal to 3.

** The area is smaller than 0,5 decares.

ΠΙΝΑΚΑΣ 6. ΕΚΜΕΤΑΛΛΕΥΣΕΙΣ ΚΑΙ ΧΡΗΣΙΜΟΠΟΙΟΥΜΕΝΗ ΓΕΩΡΓΙΚΗ ΕΚΤΑΣΗ ΚΑΤΑ ΤΗ ΝΟΜΙΚΗ ΥΠΟΣΤΑΣΗ ΤΟΥ ΚΑΤΟΧΟΥ ΚΑΙ ΚΑΤΑ ΤΑΞΕΙΣ ΜΕΓΕΘΟΥΣ ΤΩΝ ΕΚΤΑΣΕΩΝ, ΚΑΤΑ ΕΠΑΡΧΙΑ

TABLE 6. HOLDINGS AND UTILIZED AGRICULTURAL AREA BY LEGAL STATUS OF HOLDER AND BY SIZE OF AREA, BY DISTRICT

Επαρχία και Μέγεθος Εκτάσεων (δεκάρια) District and Size of Area (decares)	ΣΥΝΟΛΟ TOTAL		Ατομική εκμ/ση Private Holding		Σύνολο Total		Εταιρικές Companies		Δημοσίου ή ΝΠΔΔ Public or Gov./ment		Άλλης μορφής Other	
	Αριθμός Εκμ/σεων Number of Holdings	Εκτάσεις (δεκάρια) Areas (decares)	Αριθμός Εκμ/σεων Number of Holdings	Εκτάσεις (δεκάρια) Areas (decares)	Αριθμός Εκμ/σεων Number of Holdings	Εκτάσεις (δεκάρια) Areas (decares)	Αριθμός Εκμ/σεων Number of Holdings	Εκτάσεις (δεκάρια) Areas (decares)	Αριθμός Εκμ/σεων Number of Holdings	Εκτάσεις (δεκάρια) Areas (decares)	Αριθμός Εκμ/σεων Number of Holdings	Εκτάσεις (δεκάρια) Areas (decares)
	45.199	1.563.798	44.752	1.453.417	447	110.380	381	87.192	45	18.664	21	4.524
ΣΥΝΟΛΟ - TOTAL												
Χωρίς Χ.Γ.Γ. - Landless	588	0	515	0	73	0	67	0	2	0	4	0
< 5	15.561	38.552	15.514	38.436	47	116	41	105	3	4	3	7
5 - 9,9	8.631	60.988	8.588	60.691	43	297	36	252	4	28	3	18
10 - 19,9	7.546	106.326	7.503	105.706	43	620	30	436	9	128	4	56
20 - 29,9	3.740	90.708	3.707	89.930	33	778	28	651	4	103	1	24
30 - 49,9	3.500	134.832	3.479	134.079	21	753	19	683	2	70	0	0
50 - 79,9	2.154	134.790	2.126	133.088	28	1.703	24	1.449	3	186	1	68
80 - 99,9	696	61.730	683	60.573	13	1.157	8	728	4	346	1	83
100 - 149,9	1.011	123.550	988	120.695	23	2.855	22	2.750	0	0	1	105
150 - 199,9	511	88.416	493	85.270	18	3.146	16	2.794	2	352	0	0
200 - 249,9	260	57.551	250	55.356	10	2.195	9	1.972	1	223	0	0
250 - 299,9	213	58.082	204	55.657	9	2.424	9	2.424	0	0	0	0
300 - 399,9	231	78.881	215	73.390	16	5.491	15	5.106	0	0	1	385
400 - 499,9	141	62.716	125	55.660	16	7.056	16	7.056	0	0	0	0
500 - 999,9	256	179.510	230	160.042	26	19.468	23	17.039	3	2.429	0	0
1000 +	160	287.166	132	224.846	28	62.321	18	43.749	8	14.793	2	3.779
ΛΕΥΚΩΣΙΑ - LEFKOSIA												
Χωρίς Χ.Γ.Γ. - Landless	16.445	546.718	16.251	510.510	194	36.208	173	25.671	16	10.511	5	26
< 5	175	0	134	0	41	0	39	0	1	0	1	0
5 - 9,9	7.448	17.649	7.428	17.600	20	48	19	45	0	0	1	3
10 - 19,9	3.220	22.531	3.198	22.379	22	153	19	135	1	6	2	12
20 - 29,9	2.247	31.260	2.228	31.001	19	260	16	226	2	23	1	11
30 - 49,9	934	22.602	920	22.272	14	330	12	281	2	50	0	0
50 - 79,9	784	29.816	774	29.442	10	374	10	374	0	0	0	0
80 - 99,9	445	27.844	435	27.281	10	563	8	446	2	117	0	0
100 - 149,9	192	17.127	187	16.690	5	436	3	263	2	174	0	0
150 - 199,9	323	39.584	313	38.358	10	1.226	10	1.226	0	0	0	0
	184	31.771	181	31.268	3	503	3	503	0	0	0	0

(Συν. - Cont'd)

ΠΙΝΑΚΑΣ 6(Συν.). ΕΚΜΕΤΑΛΛΕΥΣΕΙΣ ΚΑΙ ΧΡΗΣΙΜΟΠΟΙΟΥΜΕΝΗ ΓΕΩΡΓΙΚΗ ΕΚΤΑΣΗ ΚΑΤΑ ΤΗ ΝΟΜΙΚΗ ΥΠΟΣΤΑΣΗ ΤΟΥ ΚΑΤΟΧΟΥ ΚΑΙ ΚΑΤΑ ΤΑΞΕΙΣ ΜΕΓΕΘΟΥΣ ΤΩΝ ΕΚΤΑΣΕΩΝ, ΚΑΤΑ ΕΠΑΡΧΙΑ

TABLE 6(Cont'd). HOLDINGS AND UTILIZED AGRICULTURAL AREA BY LEGAL STATUS OF HOLDER AND BY SIZE OF AREA, BY DISTRICT

Επαρχία και Μέγεθος Εκτάσεων (decares)	ΣΥΝΟΛΟ		Ατομική εκμ/ση Private Holding		Σύνολο Total		Εταιρικές Companies		Δημόσιου ή ΝΠΔΔ Public or Govt/ment		Άλλης μορφής Other	
	Αριθμός Εκμ/σεων Holdings	Εκτάσεις (δεκάρια) Areas (decares)	Αριθμός Εκμ/σεων Holdings	Εκτάσεις (δεκάρια) Areas (decares)	Αριθμός Εκμ/σεων Holdings	Εκτάσεις (δεκάρια) Areas (decares)	Αριθμός Εκμ/σεων Holdings	Εκτάσεις (δεκάρια) Areas (decares)	Αριθμός Εκμ/σεων Holdings	Εκτάσεις (δεκάρια) Areas (decares)	Αριθμός Εκμ/σεων Holdings	Εκτάσεις (δεκάρια) Areas (decares)
	2.786	116.182	2.755	112.411	31	3.772	30	3.771	0	0	1	1
200 - 249,9	79	17.484	77	17.083	2	401	2	401	0	0	0	0
250 - 299,9	82	22.502	79	21.711	3	791	3	791	0	0	0	0
300 - 399,9	96	32.441	87	29.496	9	2.945	9	2.945	0	0	0	0
400 - 499,9	58	25.768	48	21.393	10	4.375	10	4.375	0	0	0	0
500 - 999,9	102	73.095	94	67.157	8	5.938	6	4.384	2	1.554	0	0
1000 +	76	135.246	68	117.379	8	17.866	4	9.278	4	8.588	0	0
ΑΜΜΟΧΩΣΤΟΣ - AMMOCHOSTOS	2.786	116.182	2.755	112.411	31	3.772	30	3.771	0	0	1	1
Χωρίς Χ.Γ.Γ. - Landless	36	0	31	0	5	0	5	0	0	0	0	0
< 5	725	1.693	718	1.672	7	21	6	19	0	0	1	1
5 - 9,9	317	2.229	316	2.221	1	9	1	9	0	0	0	0
10 - 19,9	358	5.145	356	5.117	2	28	2	28	0	0	0	0
20 - 29,9	300	7.339	297	7.274	3	65	3	65	0	0	0	0
30 - 49,9	360	14.016	359	13.983	1	32	1	32	0	0	0	0
50 - 79,9	310	19.567	309	19.512	1	55	1	55	0	0	0	0
80 - 99,9	95	8.450	95	8.450	0	0	0	0	0	0	0	0
100 - 149,9	135	16.435	134	16.300	1	135	1	135	0	0	0	0
150 - 199,9	64	11.024	61	10.457	3	568	3	568	0	0	0	0
200 - 249,9	30	6.677	28	6.201	2	476	2	476	0	0	0	0
250 - 299,9	20	5.395	19	5.121	1	274	1	274	0	0	0	0
300 - 399,9	14	4.812	13	4.474	1	338	1	338	0	0	0	0
400 - 499,9	11	4.854	11	4.854	0	0	0	0	0	0	0	0
500 - 999,9	9	5.730	6	3.958	3	1.772	3	1.772	0	0	0	0
1000 +	2	2.817	2	2.817	0	0	0	0	0	0	0	0
ΛΑΡΝΑΚΑ - LARNAKA	6.741	433.734	6.634	383.955	107	49.779	96	45.516	10	1.554	1	2.710
Χωρίς Χ.Γ.Γ. - Landless	153	0	135	0	18	0	18	0	0	0	0	0
< 5	1.966	4.889	1.959	4.872	7	17	7	17	0	0	0	0

(Συν. - Cont'd)

ΠΙΝΑΚΑΣ 6(Συν.). ΕΚΜΕΤΑΛΛΕΥΣΕΙΣ ΚΑΙ ΧΡΗΣΙΜΟΠΟΙΟΥΜΕΝΗ ΓΕΩΡΓΙΚΗ ΕΚΤΑΣΗ ΚΑΤΑ ΤΗ ΝΟΜΙΚΗ ΥΠΟΣΤΑΣΗ ΤΟΥ ΚΑΤΟΧΟΥ ΚΑΙ ΚΑΤΑ ΤΑΞΕΙΣ ΜΕΓΕΘΟΥΣ ΤΩΝ ΕΚΤΑΣΕΩΝ, ΚΑΤΑ ΕΠΑΡΧΙΑ

TABLE 6(Cont'd). HOLDINGS AND UTILIZED AGRICULTURAL AREA BY LEGAL STATUS OF HOLDER AND BY SIZE OF AREA, BY DISTRICT

Επαρχία και Μέγεθος Εκτάσεων (δεκάρια) District and Size of Area (decares)	ΣΥΝΟΛΟ TOTAL		Ατομική εκμ/ση Private Holding		ΕΚΜ/ΣΕΙΣ ΠΟΥ ΑΝΗΚΟΥΝ ΣΕ ΝΟΜΙΚΑ ΠΡΟΣΩΠΑ HOLDINGS THAT BELONG TO LEGAL PERSONS				Άλλης μορφής Other			
	Αριθμός Εκμ/σεων Number of Holdings	Εκτάσεις (δεκάρια) Areas (decares)	Αριθμός Εκμ/σεων Number of Holdings	Εκτάσεις (δεκάρια) Areas (decares)	Σύνολο Total		Εταιρικές Companies		Δημοσιου ή ΝΠΔΔ Public or Govtment	Εκτάσεις (δεκάρια) Areas (decares)	Αριθμός Εκμ/σεων Number of Holdings	Εκτάσεις (δεκάρια) Areas (decares)
					Αριθμός Εκμ/σεων Number of Holdings	Εκτάσεις (δεκάρια) Areas (decares)	Αριθμός Εκμ/σεων Number of Holdings	Εκτάσεις (δεκάρια) Areas (decares)				
5 - 9,9	986	6.892	979	6.842	7	50	7	50	0	0	0	0
10 - 19,9	875	12.316	869	12.231	6	85	4	59	2	26	0	0
20 - 29,9	531	12.999	525	12.857	6	142	5	118	1	24	0	0
30 - 49,9	658	26.041	656	25.972	2	69	1	36	1	34	0	0
50 - 79,9	532	33.278	527	32.947	5	330	4	261	1	69	0	0
80 - 99,9	219	19.446	213	18.907	6	539	4	366	2	173	0	0
100 - 149,9	273	33.535	270	33.136	3	399	3	399	0	0	0	0
150 - 199,9	145	25.237	138	24.059	7	1.178	5	826	2	352	0	0
200 - 249,9	78	17.251	76	16.840	2	411	2	411	0	0	0	0
250 - 299,9	58	15.846	55	15.003	3	843	3	843	0	0	0	0
300 - 399,9	75	25.717	71	24.253	4	1.465	4	1.465	0	0	0	0
400 - 499,9	41	18.260	36	16.017	5	2.242	5	2.242	0	0	0	0
500 - 999,9	90	64.869	76	53.782	14	11.087	13	10.212	1	875	0	0
1000 +	61	117.161	49	86.237	12	30.923	11	28.214	0	0	1	2.710
ΛΕΜΕΣΟΣ - LEMESOS	11.686	194.100	11.619	185.298	67	8.802	56	7.056	9	1.679	2	68
Χωρίς Χ.Γ.Γ. - Landless	136	0	131	0	5	0	4	0	0	0	1	0
< 5	4.133	10.803	4.126	10.784	7	19	6	18	1	1	0	0
5 - 9,9	2.714	19.297	2.708	19.253	6	43	4	27	2	17	0	0
10 - 19,9	2.377	33.196	2.365	33.010	12	187	8	124	4	62	0	0
20 - 29,9	1.005	24.243	1.000	24.114	5	130	4	100	1	29	0	0
30 - 49,9	699	26.675	693	26.464	6	211	6	211	0	0	0	0
50 - 79,9	323	20.093	314	19.533	9	560	8	492	0	0	1	68
80 - 99,9	71	6.324	70	6.225	1	99	1	99	0	0	0	0
100 - 149,9	105	12.781	100	12.166	5	615	5	615	0	0	0	0
150 - 199,9	44	7.545	40	6.839	4	706	4	706	0	0	0	0
200 - 249,9	24	5.358	22	4.911	2	447	2	447	0	0	0	0
250 - 299,9	22	5.897	20	5.381	2	516	2	516	0	0	0	0

(Συν. - Cont'd)

ΠΙΝΑΚΑΣ 6(Συν.): ΕΚΜΕΤΑΛΛΕΥΣΕΙΣ ΚΑΙ ΧΡΗΣΙΜΟΠΟΙΟΥΜΕΝΗ ΓΕΩΡΓΙΚΗ ΕΚΤΑΣΗ ΚΑΤΑ ΤΗ ΝΟΜΙΚΗ ΥΠΟΣΤΑΣΗ ΤΟΥ ΚΑΤΟΧΟΥ ΚΑΙ ΚΑΤΑ ΤΑΞΕΙΣ ΜΕΓΕΘΟΥΣ ΤΩΝ ΕΚΤΑΣΕΩΝ, ΚΑΤΑ ΕΠΑΡΧΙΑ

TABLE 6(Cont'd). HOLDINGS AND UTILIZED AGRICULTURAL AREA BY LEGAL STATUS OF HOLDER AND BY SIZE OF AREA, BY DISTRICT

Επαρχία και Μέγεθος Εκτάσεων (δεκάρια)	ΣΥΝΟΛΟ		Ατομική εκμ/ση Private Holding		Σύνολο Total		Εταιρικές Companies		Δημόσιον ή ΝΠΔΔ Public or Gov'tment		Άλλης μορφής Other	
	Αριθμός Εκμ/σεων Number of Holdings	Εκτάσεις (δεκάρια) Areas (decares)	Αριθμός Εκμ/σεων Number of Holdings	Εκτάσεις (δεκάρια) Areas (decares)	Αριθμός Εκμ/σεων Number of Holdings	Εκτάσεις (δεκάρια) Areas (decares)	Αριθμός Εκμ/σεων Number of Holdings	Εκτάσεις (δεκάρια) Areas (decares)	Αριθμός Εκμ/σεων Number of Holdings	Εκτάσεις (δεκάρια) Areas (decares)	Αριθμός Εκμ/σεων Number of Holdings	Εκτάσεις (δεκάρια) Areas (decares)
	TOTAL	TOTAL	Private Holding	Private Holding	Total	Total	Companies	Companies	Public or Gov'tment	Public or Gov'tment	Other	Other
300 - 399,9	10	3.511	10	3.511	0	0	0	0	0	0	0	0
400 - 499,9	8	3.498	7	3.058	1	440	1	440	0	0	0	0
500 - 999,9	9	5.435	9	5.435	0	0	0	0	0	0	0	0
1000 +	6	9.446	4	4.616	2	4.829	1	3.260	1	1.569	0	0
ΠΑΦΟΣ -	7.541	273.063	7.493	261.244	48	11.820	26	5.180	10	4.920	12	1.720
Χωρίς Χ.Γ.Γ. - Landless	88	0	84	0	4	0	1	0	1	0	2	0
< 5	1.289	3.519	1.283	3.508	6	12	3	6	2	3	1	3
5 - 9,9	1.394	10.039	1.387	9.996	7	43	5	32	1	5	1	5
10 - 19,9	1.689	24.409	1.685	24.348	4	62	0	0	1	16	3	45
20 - 29,9	970	23.525	965	23.414	5	111	4	87	0	0	1	24
30 - 49,9	999	38.285	997	38.218	2	67	1	31	1	37	0	0
50 - 79,9	544	34.009	541	33.814	3	195	3	195	0	0	0	0
80 - 99,9	119	10.384	118	10.301	1	83	0	0	0	0	1	83
100 - 149,9	175	21.216	171	20.735	4	481	3	376	0	0	1	105
150 - 199,9	74	12.839	73	12.647	1	192	1	192	0	0	0	0
200 - 249,9	49	10.781	47	10.322	2	459	1	236	1	223	0	0
250 - 299,9	31	8.442	31	8.442	0	0	0	0	0	0	0	0
300 - 399,9	36	12.399	34	11.656	2	743	1	358	0	0	1	385
400 - 499,9	23	10.338	23	10.338	0	0	0	0	0	0	0	0
500 - 999,9	46	30.381	45	29.710	1	671	1	671	0	0	0	0
1000 +	15	22.497	9	13.796	6	8.702	2	2.997	3	4.636	1	1.069

ΠΙΝΑΚΑΣ 7. ΕΚΜΕΤΑΛΛΕΥΣΕΙΣ ΚΑΙ ΧΡΗΣΙΜΟΠΟΙΟΥΜΕΝΗ ΓΕΩΡΓΙΚΗ ΕΚΤΑΣΗ ΚΑΤΑ ΤΗ ΝΟΜΙΚΗ ΥΠΟΣΤΑΣΗ ΤΟΥ ΚΑΤΟΧΟΥ, ΤΗΝ ΤΗΡΗΣΗ ΛΟΓΙΣΤΙΚΩΝ ΒΙΒΛΙΩΝ ΚΑΙ ΤΟΝ ΠΡΟΟΡΙΣΜΟ ΤΩΝ ΠΡΟΪΟΝΤΩΝ ΤΟΥΣ, ΚΑΤΑ ΕΠΑΡΧΙΑ
TABLE 7. HOLDINGS AND UTILIZED AGRICULTURAL AREA BY LEGAL STATUS OF HOLDER, THE BOOKKEEPING OF ACCOUNTS AND THE PURPOSE OF THE PRODUCTION OF THE HOLDING, BY DISTRICT

Επαρχία District	Σ Υ Ν Ο Λ Ο T O T A L		Ο κάτοχος είναι: - The holder is:				Τηρούνται λογιστικά βιβλία Bookkeeping of accounts		Τα προϊόντα είναι κυρίως για πώληση Products are mainly for sale purpose			
			Φυσικό πρόσωπο Natural person		Νομικό πρόσωπο Legal person		Αριθμός Εκμ/σεων Number of Holdings	Εκτάσεις (δεκάρια) Areas (decares)	Αριθμός Εκμ/σεων Number of Holdings	Εκτάσεις (δεκάρια) Areas (decares)	Αριθμός Εκμ/σεων Number of Holdings	Εκτάσεις (δεκάρια) Areas (decares)
			Αριθμός Εκμ/σεων Number of Holdings	Εκτάσεις (δεκάρια) Areas (decares)	Αριθμός Εκμ/σεων Number of Holdings	Εκτάσεις (δεκάρια) Areas (decares)						
Σ Υ Ν Ο Λ Ο - Τ Ο Τ Α Λ	45.199	1.563.798	44.752	1.453.417	447	110.380	1.528	283.595	30.146	1.419.364		
ΛΕΥΚΩΣΙΑ - LEFKOSIA	16.445	546.718	16.251	510.510	194	36.208	656	106.706	9.524	488.772		
ΑΜΜΟΧΩΣΤΟΣ - AMMOCHOSTOS	2.786	116.182	2.755	112.411	31	3.772	213	21.544	1.993	111.372		
ΛΑΡΝΑΚΑ - LARNAKA	6.741	433.734	6.634	383.955	107	49.779	336	118.096	3.766	387.409		
ΛΕΜΕΣΟΣ - LEMESOS	11.686	194.100	11.619	185.298	67	8.802	197	15.525	8.182	170.760		
ΠΑΦΟΣ - PAFOS	7.541	273.063	7.493	261.244	48	11.820	126	21.724	6.681	261.051		

ΠΙΝΑΚΑΣ 8. ΕΚΜΕΤΑΛΛΕΥΣΕΙΣ ΚΑΙ ΧΡΗΣΙΜΟΠΟΙΟΥΜΕΝΗ ΓΕΩΡΓΙΚΗ ΕΚΤΑΣΗ ΚΑΤΑ ΤΗ ΓΕΩΡΓΙΚΗ ΕΚΠΑΙΔΕΥΣΗ ΤΩΝ ΚΑΤΟΧΩΝ Ή ΔΙΑΧΕΙΡΙΣΤΩΝ ΤΟΥΣ, ΤΗ ΣΥΜΜΕΤΟΧΗ ΤΟΥ ΚΑΤΟΧΟΥ ΣΕ ΓΕΩΡΓΙΚΟΚΤΗΝΟΤΡΟΦΙΚΟ ΣΥΝΕΤΑΙΡΙΣΜΟ ΚΑΙ ΤΗΝ ΑΣΦΑΛΙΣΗ ΤΟΥ ΚΑΤΟΧΟΥ ΣΤΟΝ Ο.Γ.Α, ΚΑΤΑ ΕΠΑΡΧΙΑ

TABLE 8. HOLDINGS AND UTILIZED AGRICULTURAL AREA BY TYPE OF AGRICULTURAL TRAINING OF HOLDER OR MANAGER OF HOLDING, THE HOLDER'S MEMBERSHIP OF AN AGRICULTURAL LIVESTOCK ASSOCIATION AND OF THE AGRICULTURE INSURANCE ORGANIZATION, BY DISTRICT

Επαρχία District	Μέλος γεωργικο-κτηνοτροφικού συνδέσμου Member of an agricultural livestock cooperation		Ο κάτοχος ή ο διαχειριστής έχει: - The holder or manager has:				Πλήρη γεωργική εκπαίδευση Full agricultural training		Ο κάτοχος είναι σφραλισμένος στον ΟΓΑ The holder is a member of the Agricultural Insurance Organization	
			Πρακτική πείρα Experience		Βασική γεωργική εκπαίδευση Basic agricultural training		Αριθμός Εκμ/σεων Number of Holdings	Εκτάσεις (δεκάρια) Areas (decares)	Αριθμός Εκμ/σεων Number of Holdings	Εκτάσεις (δεκάρια) Areas (decares)
			Αριθμός Εκμ/σεων Number of Holdings	Εκτάσεις (δεκάρια) Areas (decares)	Αριθμός Εκμ/σεων Number of Holdings	Εκτάσεις (δεκάρια) Areas (decares)				
Σ Υ Ν Ο Λ Ο - Τ Ο Τ Α Λ	8.242	501.588	42.516	1.414.896	2.402	125.461	281	23.440	20.493	1.253.265
ΛΕΥΚΩΣΙΑ - LEFKOSIA	2.159	152.788	15.959	518.316	357	17.050	129	11.352	4.826	421.497
ΑΜΜΟΧΩΣΤΟΣ - AMMOCHOSTOS	981	59.961	2.741	109.655	38	5.223	7	1.305	1.609	102.668
ΛΑΡΝΑΚΑ - LARNAKA	947	162.101	6.624	418.295	90	13.630	27	1.809	2.884	369.832
ΛΕΜΕΣΟΣ - LEMESOS	2.369	49.819	10.975	167.315	648	20.988	63	5.797	6.504	138.980
ΠΑΦΟΣ - PAFOS	1.786	76.920	6.217	201.316	1.269	68.569	55	3.178	4.670	220.289

ΠΙΝΑΚΑΣ 9.1. ΣΥΝΘΕΣΗ ΤΗΣ ΣΥΝΟΛΙΚΗΣ ΓΕΩΡΓΙΚΗΣ ΕΚΤΑΣΗΣ ΤΩΝ ΕΚΜΕΤΑΛΛΕΥΣΕΩΝ ΚΑΤΑ ΕΠΑΡΧΙΑ
TABLE 9.1. COMPOSITION OF THE TOTAL AGRICULTURAL AREA OF THE HOLDINGS BY DISTRICT

Επαρχία District	ΣΥΝΟΛΟ TOTAL		Χρησιμοποιούμενη Γεωργική Έκταση Utilized Agricultural Area		Άλλες εκτάσεις - Other areas				
	Αριθμός Εκμ/σεων Number of Holdings	Εκτάσεις (δεκάρια) Areas (decare)	Αριθμός Εκμ/σεων Number of Holdings	Εκτάσεις (δεκάρια) Areas (decare)	ΣΥΝΟΛΟ TOTAL				
					Αριθμός Εκμ/σεων Number of Holdings	Εκτάσεις (δεκάρια) Areas (decare)	Δεν καλλιεργούνται Are not cultivated	Δασικές εκτάσεις Woodland	Άλλες εκτάσεις Other areas
ΣΥΝΟΛΟ - TOTAL	45.199	1.971.282	44.611	1.563.798	27.072	407.485	361.126	24.818	21.542
ΛΕΥΚΩΣΙΑ - LEFKOSIA	16.445	693.116	16.270	546.718	10.119	146.398	122.424	16.272	7.701
ΑΜΜΟΧΩΣΤΟΣ - AMMOCHOSTOS	2.786	120.819	2.750	116.182	1.000	4.637	2.369	639	1.628
ΛΑΡΝΑΚΑ - LARNAKA	6.741	468.684	6.588	433.734	3.201	34.950	27.981	1.351	5.618
ΛΕΜΕΣΟΣ - LEMESOS	11.686	332.379	11.550	194.100	8.354	138.279	130.795	4.890	2.594
ΠΑΦΟΣ - PAFOS	7.541	356.285	7.453	273.063	4.398	83.222	77.556	1.665	4.000

ΠΙΝΑΚΑΣ 9.2. ΣΥΝΘΕΣΗ ΑΛΛΩΝ ΕΚΤΑΣΕΩΝ ΤΩΝ ΕΚΜΕΤΑΛΛΕΥΣΕΩΝ ΚΑΤΑ ΕΠΑΡΧΙΑ
TABLE 9.2. COMPOSITION OF OTHER AREAS OF THE HOLDINGS BY DISTRICT

Επαρχία District	Δεν καλλιεργούνται Are not cultivated			Δασικές εκτάσεις Woodland	Από τις οποίες: From whom:			
	Εγκατα- λείφθηκαν Abandoned	Αλλαξάν χρήση Have changed use	Άγονοι βοσκότοποι Non productive grassland		Άλλοι λόγοι Other reasons	Για παραγωγή ξύλας For production of timber	Υπόκεινται σε διαδοχική καλλιέργεια Are subject to crop rotation	Άλλες εκτάσεις Other areas
ΣΥΝΟΛΟ - TOTAL	217.810	9.420	11.564	122.332	24.818	678	830	21.542
ΛΕΥΚΩΣΙΑ - LEFKOSIA	58.796	2.726	3.880	57.022	16.272	277	138	7.701
ΑΜΜΟΧΩΣΤΟΣ - AMMOCHOSTOS	527	193	176	1.473	639	4	111	1.628
ΛΑΡΝΑΚΑ - LARNAKA	6.413	1.333	1.147	19.089	1.351	148	171	5.618
ΛΕΜΕΣΟΣ - LEMESOS	91.770	2.524	3.735	32.766	4.890	155	56	2.594
ΠΑΦΟΣ - PAFOS	60.304	2.645	2.626	11.981	1.665	94	354	4.000

ΚΕΦΑΛΑΙΟ 2

Χρήση γης

CHAPTER 2

Land use

ΠΙΝΑΚΑΣ 10.1 ΕΚΤΑΣΕΙΣ ΕΚΜΕΤΑΛΛΕΥΣΕΩΝ ΚΑΤΑ ΕΙΔΟΣ ΚΑΛΛΙΕΡΓΕΙΑΣ, ΚΑΤΑ ΕΠΑΡΧΙΑ ΚΑΙ ΚΟΙΝΟΤΗΤΑ ΔΙΑΜΟΝΗΣ ΤΟΥ ΚΑΤΟΧΟΥ
 TABLE 10.1. AREA OF HOLDINGS BY CROP TYPE, BY HOLDER'S DISTRICT AND COMMUNITY OF RESIDENCE

Κωδ. Code	Επαρχία Δήμος / Κοινότητα Municipality / Community	ΕΙΔΟΣ ΚΑΛΛΙΕΡΓΕΙΑΣ - CROP TYPE						
		Ετήσιες Καλλιέργειες Temporary Crops	Δεντροδείς Καλλιέργειες Tree Crops	Αμπέλια Vines	Μόνιμα Λιβάδια και Βοσκότοποι Permanent Grasslands and Pastures	Αγροαναπαύσεις Fallow Land	Άλλες εκτάσεις - Other areas	Φυτώρια καρποφόρων δέντρων και άλλες πολυετής φυτείες Nurseries for fruit trees and other permanent crops
		Εκτάσεις (δεκάρια) Areas (decares)	Εκτάσεις (δεκάρια) Areas (decares)	Εκτάσεις (δεκάρια) Areas (decares)	Εκτάσεις (δεκάρια) Areas (decares)	Εκτάσεις (δεκάρια) Areas (decares)	Εκτάσεις (δεκάρια) Areas (decares)	Εκτάσεις (δεκάρια) Areas (decares)
1	ΣΥΝΟΛΟ - T O T A L	1.097.490	281.868	125.278	3.868	53.953	642	699
3	ΛΕΥΚΩΣΙΑ - LEFKOSIA	417.528	95.272	16.677	1.488	15.209	332	212
4	ΑΜΜΟΧΩΣΤΟΣ - AMMOCHOSTOS	105.013	8.650	138	0	2.326	39	16
5	ΛΑΡΝΑΚΑ - LARNAKA	383.869	40.517	1.990	566	6.656	49	87
6	ΛΕΜΕΣΟΣ - LEMESOS	66.244	68.033	51.119	1.172	7.181	104	249
	ΠΑΦΟΣ - PAFOS	124.837	69.396	55.354	642	22.582	118	136
1	ΛΕΥΚΩΣΙΑ - LEFKOSIA	417.528	95.272	16.677	1.488	15.209	332	212
1000	Δήμος Λευκωσίας	11.417	6.461	1.228	148	265	**	2
1010	Δήμος Αγίου Δομετίου	1.800	2.762	704	0	21	**	6
1011	Δήμος Έγκωμης	6.773	2.529	504	15	66	1	5
1012	Δήμος Στροβόλου	14.287	13.122	2.903	114	957	5	79
1013	Δήμος Αγλαντζιάς (Αγλαργιά)	7.090	3.195	761	48	213	1	92
1021	Δήμος Λακατάμειας	15.151	6.709	1.574	7	136	12	6
1023	Δήμος Λατσιών (Λακκιά)	4.915	3.020	369	18	62	3	0
1024	Γέρι	13.633	1.496	60	0	8	2	0
1100	Σιά	4.257	445	3	0	396	0	0
1101	Μαθαίτης	4.371	578	6	0	194	9	0
1102	Αλάμπα	4.666	877	20	0	37	5	0
1103	Αγία Βαββάρα	14.379	1.326	28	0	250	**	0
1104	Κοτσιάτης	3.887	109	0	0	7	2	0
1105	Νήσου	1.103	432	29	0	16	5	0
1106	Πέρα Χωριό	4.190	800	10	0	9	6	0
1107	Δήμος Ιδαίου	17.579	1.652	74	0	140	15	0
1108	Λύμνια	20.171	974	32	7	0	56	0

(Συν. - Cont'd)

ΠΙΝΑΚΑΣ 10.1(Συν.). ΕΚΤΑΣΕΙΣ ΕΚΜΕΤΑΛΛΕΥΣΕΩΝ ΚΑΤΑ ΕΙΔΟΣ ΚΑΛΛΙΕΡΓΕΙΑΣ, ΚΑΤΑ ΕΠΑΡΧΙΑ ΚΑΙ ΚΟΙΝΟΤΗΤΑ ΔΙΑΜΟΝΗΣ ΤΟΥ ΚΑΤΟΧΟΥ
TABLE 10.1(Cont'd). AREA OF HOLDINGS BY CROP TYPE, BY HOLDER'S DISTRICT AND COMMUNITY OF RESIDENCE

Κωδ. Code	Επαρχία Δήμος / Κοινότητα Municipality / Community	ΕΙΔΟΣ ΚΑΛΛΙΕΡΓΕΙΑΣ - CROP TYPE						
		Επίσης Καλλιέργειες Temporary Crops	Δεντροδείς Καλλιέργειες Tree Crops	Αμπέλια Vines	Μόνιμα Λιβάδια και Βοσκότοποι Permanent Grasslands and Pastures	Αγροαπαύσεις Fallow Land	Οικογενειακοί Λαχανόκηποι Kitchen Gardens	Φυτώρια καρποφόρων δέντρων και άλλες πολυετής φυτείες Nurseries for fruit trees and other permanent crops
		Εκτάσεις (δεκάρια) (decares)	Εκτάσεις (δεκάρια) (decares)	Εκτάσεις (δεκάρια) (decares)	Εκτάσεις (δεκάρια) (decares)	Εκτάσεις (δεκάρια) (decares)	Εκτάσεις (δεκάρια) (decares)	Εκτάσεις (δεκάρια) (decares)
1109	Λυθροδόνας & Μονή Προφήτη Ηλία	2.368	3.742	74	0	1	0	4
1120	Ποταμιά	4.592	173	0	0	3	0	0
1200	Καμπί	125	149	395	0	54	0	0
1201	Φερμακάς	398	388	1.387	5	169	0	1
1202	Απλίκι	36	65	31	0	0	0	0
1203	Λαζαριάς (Περλ. Μονή Μαχαριά)	506	596	3	0	277	0	2
1204	Γούρρη	47	299	153	0	66	0	0
1205	Φικάρδου (Περλ. Οικ. Πύργου)	1	5	7	0	14	0	0
1206	'Αγιος Επιφάνιος (Ορεινής)	64	642	122	58	13	0	1
1207	Καλό Χωριό (Ορεινής)	1.122	431	2	0	42	4	0
1208	Μαλούντα	1.523	237	21	0	11	**	0
1209	Κλήρου	3.823	1.513	61	0	8	1	0
1210	Αρεδιού	2.967	445	32	10	167	7	0
1211	'Αγιος Ιωάννης (Μαλούντας)	6.081	657	2	0	282	4	0
1212	Αγροκητιά	372	400	28	0	156	1	1
1213	Μιτσερό (Περ. Μονή Αγ. Παντελ.)	1.570	500	52	0	259	0	4
1220	Καπέδες	29	354	16	0	209	2	0
1222	Αναλιόντας (Περ. Μονή Αρχ.Μιγ.)	6.445	555	10	0	0	0	0
1223	Καμπιά	1.288	607	30	0	224	0	0
1224	Μαργί	2.540	25	0	0	51	0	0
1225	Τσέρι	9.910	2.879	172	107	15	4	**
1226	Πολιτικό -Μονή Αγ.Ηρακλ.&Φιλάνι	4.965	277	69	0	12	0	2
1227	Πέρα	6.860	766	35	0	390	1	0
1228	Επισκοπεϊό	3.917	144	6	5	35	2	0

(Συν. - Cont'd)

ΠΙΝΑΚΑΣ 10.1(Συν.). ΕΚΤΑΣΕΙΣ ΕΚΜΕΤΑΛΛΕΥΣΕΩΝ ΚΑΤΑ ΕΙΔΟΣ ΚΑΛΙΕΡΓΕΙΑΣ, ΚΑΤΑ ΕΠΑΡΧΙΑ ΚΑΙ ΚΟΙΝΟΤΗΤΑ ΔΙΑΜΟΝΗΣ ΤΟΥ ΚΑΤΟΧΟΥ
 TABLE 10.1(Cont'd). AREA OF HOLDINGS BY CROP TYPE, BY HOLDER'S DISTRICT AND COMMUNITY OF RESIDENCE

Κοδ. Code	Επαρχία Δήμος / Κοινότητα District Municipality / Community	ΕΙΔΟΣ ΚΑΛΙΕΡΓΕΙΑΣ - CROP TYPE						
		Ετήσιες Καλλιέργειες Temporary Crops	Δεντρόδεις Καλλιέργειες Tree Crops	Αμπέλια Vines	Μόνιμα Λιβάδια και Βοσκότοποι Permanent Grasslands and Pastures	Αγροαναπαύσεις Fallow Land	Άλλες εκτάσεις - Other areas	
							Οικογενειακοί Λαχανόκηποι Kitchen Gardens	Φυτόρια καρποφόρων δέντρων και άλλες πολυετής φυτείες Nurseries for fruit trees and other permanent crops
Εκτάσεις (δεκάρια) Areas (decares)	Εκτάσεις (δεκάρια) Areas (decares)	Εκτάσεις (δεκάρια) Areas (decares)	Εκτάσεις (δεκάρια) Areas (decares)	Εκτάσεις (δεκάρια) Areas (decares)	Εκτάσεις (δεκάρια) Areas (decares)	Εκτάσεις (δεκάρια) Areas (decares)	Εκτάσεις (δεκάρια) Areas (decares)	
1229	Ψιμολόφου	3.777	1.048	22	0	176	4	0
1230	Εργάτες	7.791	767	62	0	210	2	3
1231	Ανάργεια	648	246	34	0	85	3	0
1232	Πάνω Δευτερά	8.819	768	40	0	77	0	0
1233	Κάτω Δευτερά	901	1.097	30	0	6	0	0
1240	'Αγιοι Τριμιθάς	12.983	827	5	0	49	5	0
1241	Παλαιομέτοχο	29.944	1.574	54	33	443	7	0
1242	Δένεα	1.557	137	1	0	7	0	0
1243	Κοκκινοτριμιθά	13.888	902	138	0	47	1	**
1244	Μάμαρη	6.209	325	18	0	203	**	0
1300	Παλαγχόρι Μόρφου	114	761	456	1	24	**	0
1301	Ασκός	52	804	371	0	8	0	0
1302	'Αλωνα	50	1.034	491	0	0	0	0
1303	Φερικούδι	37	528	112	3	0	0	0
1304	Πολύστυπος	14	560	395	0	0	0	0
1305	Λαγουδερά	7	241	170	0	10	3	**
1306	Σαράντι	1	67	39	0	3	**	0
1307	Λιβάδια	**	20	24	0	0	0	0
1308	Αληθινού	2	46	39	0	1	**	0
1309	Πλάτανιστάσα	50	701	296	0	0	1	0
1310	Παλαγχόρι Ορεινής	118	351	173	0	8	1	**
1320	Ξυλιάτος	61	438	26	0	60	2	0
1321	'Αγιος Γεώργιος Καπικάλλου	6	95	12	0	11	0	0
1322	Νικητάρι (Περύλ. Ασίνου)	6.703	784	8	0	25	4	0

(Συν. - Cont'd)

ΠΙΝΑΚΑΣ 10.1(Συν.). ΕΚΤΑΣΕΙΣ ΕΚΜΕΤΑΛΛΕΥΣΕΩΝ ΚΑΤΑ ΕΙΔΟΣ ΚΑΛΙΕΡΓΕΙΑΣ, ΚΑΤΑ ΕΠΑΡΧΙΑ ΚΑΙ ΚΟΙΝΟΤΗΤΑ ΔΙΑΜΟΝΗΣ ΤΟΥ ΚΑΤΟΧΟΥ
 TABLE 10.1(Cont'd). AREA OF HOLDINGS BY CROP TYPE, BY HOLDER'S DISTRICT AND COMMUNITY OF RESIDENCE

Κωδ. Code	Επαρχία Δήμος / Κοινότητα Municipality / Community	ΕΙΔΟΣ ΚΑΛΙΕΡΓΕΙΑΣ - CROP TYPE						Άλλες εκτάσεις - Other areas		
		Ετήσιες Καλλιέργειες Temporary Crops	Δεντροδείς Καλλιέργειες Tree Crops	Αμπέλια Vines	Μόνιμα Λιβάδια και Βοσκότοποι Permanent Grasslands and Pastures	Αγροαναπαύσεις Fallow Land	Οικογενειακοί Λαχανόκηποι Kitchen Gardens	Φυτώρια καρποφόρων δέντρων και άλλες πολυετής φυτείες Nurseries for fruit trees and other permanent crops		
		Εκτάσεις (δεκάρια) Areas (decares)	Εκτάσεις (δεκάρια) Areas (decares)	Εκτάσεις (δεκάρια) Areas (decares)	Εκτάσεις (δεκάρια) Areas (decares)	Εκτάσεις (δεκάρια) Areas (decares)	Εκτάσεις (δεκάρια) Areas (decares)	Εκτάσεις (δεκάρια) Areas (decares)	Εκτάσεις (δεκάρια) Areas (decares)	Εκτάσεις (δεκάρια) Areas (decares)
1323	Βυζακιά	2.074	551	21	0	57	3	0		
1324	Αγία Μαρίνα (Ευλιότου)	2.463	1.549	86	54	351	9	**		
1326	Κάτω Μονή	2.220	171	5	0	139	2	0		
1327	Ορούντα	10.813	517	25	0	938	5	0		
1329	Κάτω Κουτραφάς (Περλ., Μάνδρες)	1.079	117	9	0	28	0	0		
1330	Ποτάμι	6.225	352	4	439	88	5	0		
1360	Ακάκι	20.570	1.322	78	0	1.641	1	0		
1361	Περιστερώνα	14.414	2.521	50	0	1.932	1	0		
1362	Αστρομερίτης	15.110	1.803	39	0	977	15	0		
1368	Μένικο	15.324	414	12	0	286	0	0		
1400	Σπήλια	63	237	237	0	4	5	0		
1402	Αγία Ειρήνη	27	83	41	0	0	1	0		
1403	Καννάβια (Περλ., Καπουρά)	59	560	184	0	8	**	0		
1404	Κακοπετριά - Πλατάνια, Αγ. Νικ. Στ.	972	674	33	0	6	18	0		
1405	'Αγρος Θεόδωρος (Σολιάς)	95	416	2	0	99	0	0		
1406	Γαλάτα	4.868	646	15	20	0	6	0		
1407	Σινάορος	3.229	168	16	0	1	2	0		
1408	Καλιάνα	42	362	1	0	0	0	0		
1409	Τεμβριά	2.035	485	10	0	1	17	3		
1410	Κοράκου (Περλ., Αγρολάδου)	333	327	48	0	7	6	0		
1411	Ευρύχου	3.204	620	20	0	1.637	7	0		
1412	Φλάσου	6.819	283	1	398	176	6	0		
1415	Ληνού	91	126	1	0	0	7	0		
1416	Κατούδατα	41	226	0	0	0	4	0		

(Συν. - Cont'd)

ΠΙΝΑΚΑΣ 10.1(Συν.). ΕΚΤΑΣΕΙΣ ΕΚΜΕΤΑΛΛΕΥΣΕΩΝ ΚΑΤΑ ΕΙΔΟΣ ΚΑΛΙΕΡΓΕΙΑΣ, ΚΑΤΑ ΕΠΑΡΧΙΑ ΚΑΙ ΚΟΙΝΟΤΗΤΑ ΔΙΑΜΟΝΗΣ ΤΟΥ ΚΑΤΟΧΟΥ
TABLE 10.1(Cont'd). AREA OF HOLDINGS BY CROP TYPE, BY HOLDER'S DISTRICT AND COMMUNITY OF RESIDENCE

Κωδ. Code	Επαρχία Δήμος / Κοινότητα District Municipality / Community	ΕΙΔΟΣ ΚΑΛΙΕΡΓΕΙΑΣ - CROP TYPE							
		Επίσης Καλλιέργειες Temporary Crops	Δεντροδείς Καλλιέργειες Tree Crops	Αμπέλια Vines	Μόνιμα Λιβάδια και Βοσκότοποι Permanent Grasslands and Pastures	Αγροαναπαύσεις Fallow Land	Άλλες εκτάσεις - Other areas		Φυτώρια καρποφόρων δέντρων και άλλες πολυετής φυτείες Nurseries for fruit trees and other permanent crops
							Εκτάσεις (δεκάρια) Areas (decare)	Εκτάσεις (δεκάρια) Areas (decare)	
1417	Σκουριώτισσα (Φουκάσα)	21	1	0	0	0	0	1	0
1420	Πεδουλάς	1	142	17	0	0	0	0	0
1421	Μυλικούρι	10	39	144	0	0	0	0	0
1422	Μουτουλλάς	18	404	159	0	20	4	0	0
1423	Οίκος	13	204	205	0	0	4	0	0
1424	Καλοπαναγιώτης-Ορκόντας,Ι.Λαμπ.	57	554	116	0	11	13	0	0
1425	Γερακιές	6	251	650	0	0	1	0	0
1426	Τσακίστρα (Περίλ. Μονή Κόκκου)	1	166	125	0	0	2	1	0
1427	Κάμπος	55	517	289	0	9	1	0	0
1456	Πάνα Πύργος	0	49	0	0	0	0	0	0
1457	Κάτω Πύργος	198	1.618	8	0	107	**	0	0
1460	Πηγένια (Περίλ. Χαλάρι)	2	38	0	0	0	0	0	0
1461	Παχάμαμος	31	255	0	0	0	0	0	0
1462	'Αγιος Θεόδωρος (Τύλιφτας)	0	51	0	0	0	0	0	0
3	ΑΜΜΟΧΩΣΤΟΣ	105.013	8.650	138	0	2.326	39	16	
3100	Δήμος Αγίας Νάπας -& Αγία Θείκλα	2.917	563	17	0	91	3	0	0
3101	Δήμος Παραλιμνίου	15.837	1.514	67	0	945	5	7	0
3102	Δήμος Δερύνειας-Στροβίλ.&Α.Νικ.	7.135	751	7	0	105	12	3	0
3103	Σωτήρα	15.502	574	12	0	115	4	0	0
3104	Λιοπέτρι	9.952	819	3	0	386	10	1	0
3105	Φρέναρος	13.375	1.497	14	0	179	3	3	0
3110	Αυγόρου (& Μονή 'Αγιος Κενθέας)	23.129	1.614	8	0	379	0	2	0
3111	'Αχνα (Περίλ. Δασάκι)	10.255	514	9	0	62	1	**	0
3114	Αχερίτου-Αγ. Γεώργιος&Βρυσούλες	6.909	806	2	0	65	2	**	0

(Συν. - Cont'd)

ΠΙΝΑΚΑΣ 10.1(Συν.). ΕΚΤΑΣΕΙΣ ΕΚΜΕΤΑΛΛΕΥΣΕΩΝ ΚΑΤΑ ΕΙΔΟΣ ΚΑΛΛΙΕΡΓΕΙΑΣ, ΚΑΤΑ ΕΠΑΡΧΙΑ ΚΑΙ ΚΟΙΝΟΤΗΤΑ ΔΙΑΜΟΝΗΣ ΤΟΥ ΚΑΤΟΧΟΥ
TABLE 10.1(Cont'd). AREA OF HOLDINGS BY CROP TYPE, BY HOLDER'S DISTRICT AND COMMUNITY OF RESIDENCE

Κωδ. Code	Επαρχία Δήμος / Κοινότητα Municipality / Community	ΕΙΔΟΣ ΚΑΛΛΙΕΡΓΕΙΑΣ - CROP TYPE						
		Επίσης Καλλιέργειες Temporary Crops	Δεντροειδείς Καλλιέργειες Tree Crops	Αμπέλια Vines	Μόνιμα Λιβάδια και Βοσκότοποι Permanent Grasslands and Pastures	Αγροαναπαύσεις Fallow Land	Άλλες εκτάσεις - Other areas	
							Οικογενειακοί Λαχανόκηποι Kitchen Gardens	Φυτόρτια καρποφόρων δέντρων και άλλες πολυετής φυτείες Nurseries for fruit trees and other permanent crops
Εκτάσεις (δεκάρια) Areas (decares)	Εκτάσεις (δεκάρια) Areas (decares)	Εκτάσεις (δεκάρια) Areas (decares)	Εκτάσεις (δεκάρια) Areas (decares)	Εκτάσεις (δεκάρια) Areas (decares)	Εκτάσεις (δεκάρια) Areas (decares)	Εκτάσεις (δεκάρια) Areas (decares)	Εκτάσεις (δεκάρια) Areas (decares)	
4	ΛΑΡΙΝΑΚΑ	383.869	40.517	1.990	566	6.656	49	87
4000	Δήμος Λάρνακας	28.887	7.152	382	0	394	2	6
4010	Δήμος Αραδίππου	34.607	1.847	79	0	36	0	14
4011	Λιβάδια	7.996	561	17	0	50	0	5
4012	Δρομολαξιά	11.743	511	22	0	51	0	0
4013	Μενεού	3.323	956	1	0	0	0	0
4100	Κελλά	2.530	34	0	0	3	2	0
4101	Τρούλλοι	10.898	373	0	400	74	3	0
4102	Βορσέληνη(Ορόκλινη)	7.200	456	22	0	68	0	8
4103	Αβδελλέρο	2.421	90	0	0	0	0	0
4104	Πύλα	4.261	263	1	0	88	6	0
4105	Ξυλοτύμβου (Περλ.Δεκέλεια)	25.998	685	17	0	0	2	**
4106	Οριδέια	9.752	1.299	**	0	148	1	**
4107	Ξυλοφάγου	21.209	1.542	5	0	278	9	0
4110	Κίτι	11.170	523	10	0	303	1	0
4111	Περμβόλια	4.016	240	1	0	0	0	0
4112	Τερσεφάνου	3.719	337	0	0	19	0	0
4120	Μαζωτός	9.184	950	181	0	343	0	0
4121	Αλαμινός	3.550	580	0	0	109	0	0
4122	Αναφοτιάδα	12.792	805	455	63	156	2	0
4124	Κιβισίλι	4.028	250	0	0	0	0	0
4125	Αλεθρικό	4.324	767	2	0	206	1	0
4126	Κλαυδιά	8.266	203	**	0	0	0	0
4127	Αγγλισίδες	8.812	1.701	14	0	5	0	35

(Συν. - Cont'd)

ΠΙΝΑΚΑΣ 10.1(Συν.). ΕΚΤΑΣΕΙΣ ΕΚΜΕΤΑΛΛΕΥΣΕΩΝ ΚΑΤΑ ΕΙΔΟΣ ΚΑΛΛΙΕΡΓΕΙΑΣ, ΚΑΤΑ ΕΠΑΡΧΙΑ ΚΑΙ ΚΟΙΝΟΤΗΤΑ ΔΙΑΜΟΝΗΣ ΤΟΥ ΚΑΤΟΧΟΥ
TABLE 10.1(Cont'd). AREA OF HOLDINGS BY CROP TYPE, BY HOLDER'S DISTRICT AND COMMUNITY OF RESIDENCE

Κωδ. Code	Επαρχία Δήμος / Κοινότητα District / Community	ΕΙΔΟΣ ΚΑΛΛΙΕΡΓΕΙΑΣ - CROP TYPE						
		Επίσης Καλλιέργειες Temporary Crops	Δεντροδίδες Καλλιέργειες Tree Crops	Αμπέλια Vines	Μόνιμα Λιβάδια και Βοσκότοποι Permanent Grasslands and Pastures	Άλλες εκτάσεις - Other areas		
						Αγροναπαύσεις Fallow Land	Οικογενειακοί Λαχανόκηποι Kitchen Gardens	Φυτώρια καρποφόρων δέντρων και άλλες πολυετής φυτείες Nurseries for fruit trees and other permanent crops
Εκτάσεις (δεκάρια) Areas (decares)	Εκτάσεις (δεκάρια) Areas (decares)	Εκτάσεις (δεκάρια) Areas (decares)	Εκτάσεις (δεκάρια) Areas (decares)	Εκτάσεις (δεκάρια) Areas (decares)	Εκτάσεις (δεκάρια) Areas (decares)	Εκτάσεις (δεκάρια) Areas (decares)	Εκτάσεις (δεκάρια) Areas (decares)	
4128	Μενόγεια	1.125	41	0	0	0	0	0
4202	Δήμος Αθιένου	66.651	1.818	63	0	382	4	0
4210	Καλό Χωριό	12.957	225	1	0	23	2	0
4211	Αγία Άννα	865	96	**	0	1	0	0
4212	Μοσφιλωτή	1.655	293	1	0	113	0	0
4213	Ψευδάς	2.162	357	7	0	28	0	0
4214	Πυργά-Μονή Σταυροβ.&Αγ.Βαρθάρα	1.430	525	3	0	389	2	0
4215	Κόρνος(Περλ.Μονή Αγίας Θεκλας)	2.444	1.681	56	0	82	2	0
4216	Δελικητος	54	10	0	0	0	0	0
4300	Ζύγι	2.263	283	0	0	179	0	2
4301	Μαρι (Περλ. Βασιλικό)	3.688	115	0	0	55	0	0
4302	Καλαφασός	2.432	778	41	44	458	1	6
4303	Τόγνη	3.951	307	3	0	176	2	0
4304	Χοροκοιτία	3.138	1.248	14	7	40	0	0
4305	Ψεματισμένος	290	293	4	0	325	0	8
4306	Μαρώνι	6.770	710	8	0	386	0	1
4307	Άγιος Θεόδωρος	10.834	1.602	**	0	1.054	1	3
4308	Σκαρίνου	1.043	579	15	0	237	0	0
4309	Κορίνου	16.079	339	12	52	208	0	0
4310	Κάτω Λευκάρα	2	289	**	0	0	0	0
4311	Δήμος Πάνω Λευκάρων	1.030	2.263	149	0	14	0	0
4312	Κάτω Δρυς	1.568	296	4	0	0	0	0
4313	Βάβλα (Περλ. Μονή Αγίου Μηνά)	0	213	15	0	0	0	0
4314	Λάγεια	45	172	0	0	0	0	0

(Συν. - Cont'd)

ΠΙΝΑΚΑΣ 10.1(Συν.). ΕΚΤΑΣΕΙΣ ΕΚΜΕΤΑΛΛΕΥΣΕΩΝ ΚΑΤΑ ΕΙΔΟΣ ΚΑΛΙΕΡΓΕΙΑΣ, ΚΑΤΑ ΕΠΑΡΧΙΑ ΚΑΙ ΚΟΙΝΟΤΗΤΑ ΔΙΑΜΟΝΗΣ ΤΟΥ ΚΑΤΟΧΟΥ
TABLE 10.1(Cont'd). AREA OF HOLDINGS BY CROP TYPE, BY HOLDER'S DISTRICT AND COMMUNITY OF RESIDENCE

Κωδ. Code	Επαρχία Δήμος / Κοινότητα Municipality / Community	ΕΙΔΟΣ ΚΑΛΙΕΡΓΕΙΑΣ - CROP TYPE						
		Ετήσιες Καλλιέργειες Temporary Crops	Δεντροδείς Καλλιέργειες Tree Crops	Αμπέλια Vines	Μόνιμα Λιβάδια και Βοσκότοποι Permanent Grasslands and Pastures	Αγραναπαύσεις Fallow Land	Οικογενειακοί Λαχανόκηποι Kitchen Gardens	Φυτόρια καρποφόρων δέντρων και άλλες πολυετής φυτείες Nurseries for fruit trees and other permanent crops
		Εκτάσεις (δεκάρια) Areas (decares)	Εκτάσεις (δεκάρια) Areas (decares)	Εκτάσεις (δεκάρια) Areas (decares)	Εκτάσεις (δεκάρια) Areas (decares)	Εκτάσεις (δεκάρια) Areas (decares)	Εκτάσεις (δεκάρια) Areas (decares)	Εκτάσεις (δεκάρια) Areas (decares)
4315	Ορά (Περίλ. Δράπια και Παρσάτα)	7	2.136	23	0	0	0	0
4316	Μελίνη	191	242	0	0	7	0	0
4317	Οδού	417	694	179	0	153	1	0
4318	Άγιοι Βαβαρσιανιάς	92	511	169	0	0	4	0
4319	Βαβαρσιανιά	3	276	15	0	14	3	**
5	ΛΕΜΕΣΟΣ	66.244	68.033	51.119	1.172	7.181	104	249
5000	Δήμος Λεμεσού	7.501	22.659	10.699	0	1.671	18	37
5011	Δήμος Μέσα Γειτονιάς	663	1.803	820	0	4	2	0
5012	Δήμος Αγίου Αθανασίου	1.061	1.036	379	5	82	3	94
5013	Δήμος Γερμασόγειας	32	1.329	264	0	22	0	0
5020	Πάνο Πολεμίδια	1.215	232	64	352	188	0	0
5021	Υφονας	2.367	2.310	2.516	0	209	4	0
5022	Δήμος Κάτω Πολεμιδιών	5.234	4.433	2.892	0	295	**	0
5100	Παλόδεια	524	403	113	0	3	0	0
5101	Παραμύθα-& Μονή Παναγίας Ευαγγ.	205	298	36	0	11	0	0
5102	Σπιτάλι	0	373	10	0	0	0	0
5103	Φασούλα	218	1.281	71	0	0	0	0
5104	Μαθικολώνη	12	766	10	0	0	0	0
5105	Γέρασα	1	254	221	0	0	0	0
5106	Αγίου	61	321	94	0	0	0	0
5107	Απεσιά	112	1.074	36	0	0	0	0
5108	Κορφή	9	330	68	5	0	0	0
5109	Λιμνάτης	52	1.526	284	0	21	0	0
5110	Κοπηλιό	0	77	125	0	0	0	0

(Συν. - Cont'd)

ΠΙΝΑΚΑΣ 10.1(Συν.). ΕΚΤΑΣΕΙΣ ΕΚΜΕΤΑΛΛΕΥΣΕΩΝ ΚΑΤΑ ΕΙΔΟΣ ΚΑΛΙΕΡΓΕΙΑΣ, ΚΑΤΑ ΕΠΑΡΧΙΑ ΚΑΙ ΚΟΙΝΟΤΗΤΑ ΔΙΑΜΟΝΗΣ ΤΟΥ ΚΑΤΟΧΟΥ
TABLE 10.1(Cont'd). AREA OF HOLDINGS BY CROP TYPE, BY HOLDER'S DISTRICT AND COMMUNITY OF RESIDENCE

Κωδ. Code	Επαρχία Δήμος / Κοινότητα District Municipality / Community	ΕΙΔΟΣ ΚΑΛΙΕΡΓΕΙΑΣ - CROP TYPE						
		Ετήσιες Καλλιέργειες Temporary Crops	Δεντρούδες Καλλιέργειες Tree Crops	Αμπέλια Vines	Μόνιμα Λιβάδια και Βοσκότοποι Permanent Grasslands and Pastures	Αγραναπαύσεις Fallow Land	Άλλες εκτάσεις - Other areas	
							Οικογενειακοί Λαχανόκηποι Kitchen Gardens	Φυτώρια καρποφόρων δέντρων και άλλες πολυετής φυτείες Nurseries for fruit trees and other permanent crops
Εκτάσεις (δεκάρια) Areas (decares)	Εκτάσεις (δεκάρια) Areas (decares)	Εκτάσεις (δεκάρια) Areas (decares)	Εκτάσεις (δεκάρια) Areas (decares)	Εκτάσεις (δεκάρια) Areas (decares)	Εκτάσεις (δεκάρια) Areas (decares)	Εκτάσεις (δεκάρια) Areas (decares)	Εκτάσεις (δεκάρια) Areas (decares)	
5120	Μουτταγιάκα	531	103	17	0	5	0	0
5121	Αρμενοχώρι	301	65	0	0	24	0	0
5122	Φοινικάρια	28	172	2	7	30	0	0
5123	Ακρούντα	51	790	26	90	0	2	0
5124	'Αγιος Τύχων	4	164	4	0	0	0	0
5125	Παρεκκλησιά	2.463	778	42	0	878	6	0
5126	Πεντάκωμο	618	98	3	0	233	**	0
5127	Μοναγρούλλι	1.359	344	4	0	50	9	0
5128	Μονή	2.824	244	19	0	68	2	0
5129	Πύργος	1.199	674	3	0	54	3	1
5130	Ασγάτα (Περ.Μεταλλεία Πλατείες)	43	913	14	0	0	3	0
5131	Βάσα (Κελλακίου)	0	77	2	0	0	1	0
5132	Σανίδα	3	143	11	0	0	0	0
5133	Πραστιό (Κελλακίου)	9	112	0	0	0	1	0
5134	Κλωνάρι	23	13	0	0	0	0	0
5136	Κελλάκι -& Μονή Ζωοδόχου Πηγής	165	414	11	0	0	0	0
5137	Ακατού	0	43	0	0	0	0	0
5138	Επταμόνεια	403	1.097	**	0	96	1	0
5140	Διερόνα	47	677	15	398	0	0	0
5141	Αρακαπιάς	74	562	5	0	3	0	0
5142	'Αγιος Παύλος	58	212	420	0	0	4	0
5143	'Αγιος Κωνσταντίνος	242	352	704	0	0	8	0
5144	Συκόπετρα	22	236	32	0	0	**	0
5145	Λουβαράς	380	404	660	0	72	0	0

(Συν. - Cont'd)

ΠΙΝΑΚΑΣ 10.1(Συν.). ΕΚΤΑΣΕΙΣ ΕΚΜΕΤΑΛΛΕΥΣΕΩΝ ΚΑΤΑ ΕΙΔΟΣ ΚΑΛΛΙΕΡΓΕΙΑΣ, ΚΑΤΑ ΕΠΑΡΧΙΑ ΚΑΙ ΚΟΙΝΟΤΗΤΑ ΔΙΑΜΟΝΗΣ ΤΟΥ ΚΑΤΟΧΟΥ
TABLE 10.1(Cont'd). AREA OF HOLDINGS BY CROP TYPE, BY HOLDER'S DISTRICT AND COMMUNITY OF RESIDENCE

Κωδ. Code	Επαρχία Δήμιος / Κοινότητα Municipality / Community	ΕΙΔΟΣ ΚΑΛΛΙΕΡΓΕΙΑΣ - CROP TYPE						
		Επίσης Καλλιέργειες Temporary Crops	Δεντροδείς Καλλιέργειες Tree Crops	Αμπέλια Vines	Μόνιμα Λιβάδια και Βοσκότοποι Permanent Grasslands and Pastures	Αγροαναπαύσεις Fallow Land	Άλλες εκτάσεις - Other areas	
		Εκτάσεις (δεκάρια) Areas (decare)	Εκτάσεις (δεκάρια) Areas (decare)	Εκτάσεις (δεκάρια) Areas (decare)	Εκτάσεις (δεκάρια) Areas (decare)	Εκτάσεις (δεκάρια) Areas (decare)	Εκτάσεις (δεκάρια) Areas (decare)	
5146	Καλό Χοριό (Περλ. 'Αθρακος)	46	609	810	0	0	0	0
5147	Ζωοπηγή	39	150	580	0	0	3	0
5200	Ακροτήρι -& Μονή Αγίου Νικολάου	189	84	101	0	76	0	0
5201	Ασάματος (Περλ. Φασούρι)	156	468	77	0	0	0	8
5202	Τσερκέζοι	11	22	**	0	0	0	2
5203	Τραχώνι	179	299	150	0	60	0	0
5210	Κολόσσι	1.622	582	322	0	9	0	0
5211	Ερήμη	553	482	87	78	6	0	0
5212	Επισκοπή	3.823	780	220	0	209	0	0
5213	Καντού	857	317	119	0	0	0	0
5214	Σωτήρα-& Σύμβουλος & Στερακόβου	927	90	10	0	41	0	0
5220	Πραστί (Αυδήμιου)	2.833	43	178	0	190	0	0
5221	Παραμάλι	1.580	613	306	0	13	0	0
5222	Αυδήμιου	7.480	195	1.764	0	128	0	0
5223	Πλατανίστεια	895	2	44	0	113	0	0
5224	'Αγιος Θωμάς	186	4	23	0	120	0	0
5225	Αλέκτορα	940	54	904	0	44	0	0
5226	Ανώγυρα	2.243	90	234	0	893	0	0
5227	Πισσούρι	2.105	790	1.002	0	63	0	0
5300	Σούνι-Ζανακιά	1.145	160	179	0	129	0	0
5302	'Αλασσα	0	73	18	0	0	0	0
5303	Κάτω Κιβίδες	1.022	215	321	70	190	0	0
5305	'Αγιος Αμβρόσιος	242	51	440	0	123	0	0
5306	'Αγιος Θεράπων	138	212	375	0	12	2	0

(Συν. - Cont'd)

ΠΙΝΑΚΑΣ 10.1(Συν.). ΕΚΤΑΣΕΙΣ ΕΚΜΕΤΑΛΛΕΥΣΕΩΝ ΚΑΤΑ ΕΙΔΟΣ ΚΑΛΛΙΕΡΓΕΙΑΣ, ΚΑΤΑ ΕΠΑΡΧΙΑ ΚΑΙ ΚΟΙΝΟΤΗΤΑ ΔΙΑΜΟΝΗΣ ΤΟΥ ΚΑΤΟΧΟΥ
TABLE 10.1(Cont'd). AREA OF HOLDINGS BY CROP TYPE, BY HOLDER'S DISTRICT AND COMMUNITY OF RESIDENCE

Κωδ. Code	Επαρχία Δήμος / Κοινότητα District Municipality / Community	ΕΙΔΟΣ ΚΑΛΛΙΕΡΓΕΙΑΣ - CROP TYPE						
		Ετήσιες Καλλιέργειες Temporary Crops	Δεντρούδες Καλλιέργειες Tree Crops	Αμπέλια Vines	Μόνιμα Λιβάδια και Βοσκότοποι Permanent Grasslands and Pastures	Αγροαπαύσεις Fallow Land	Άλλες εκτάσεις - Other areas	
							Οικογενειακοί Λαχανόκηποι Kitchen Gardens	Φυτόρια καρποφόρων δέντρων και άλλες πολυετής φυτείες Nurseries for fruit trees and other permanent crops
Εκτάσεις (δεκάρια) Areas (decares)	Εκτάσεις (δεκάρια) Areas (decares)	Εκτάσεις (δεκάρια) Areas (decares)	Εκτάσεις (δεκάρια) Areas (decares)	Εκτάσεις (δεκάρια) Areas (decares)	Εκτάσεις (δεκάρια) Areas (decares)	Εκτάσεις (δεκάρια) Areas (decares)	Εκτάσεις (δεκάρια) Areas (decares)	
5307	Λόφου	65	4	21	0	19	0	0
5308	Πάργα	5.417	596	4.103	4	108	2	**
5310	'Αγιος Γεώργιος	3	111	183	0	18	**	0
5311	Δωρός	34	119	422	0	44	1	0
5312	Λάνεια	8	162	232	0	34	4	0
5313	Σιλίκου	10	160	255	0	12	0	0
5314	Μονάρι-& Μονή Παναγίας Αμασίου	4	201	271	0	28	0	0
5315	Τριμήλινη	19	551	246	0	19	0	1
5316	'Αγιος Μάμας	15	373	319	0	107	0	0
5317	Κουκά	1	3	13	0	0	0	0
5318	Μονιάτης-Μέσα Πορ.,Σαϊττάς,Φυλ.	10	152	5	0	8	0	0
5320	Δωρά	19	126	799	95	48	**	0
5322	'Αρσος	9	84	1.383	3	31	2	0
5323	Κισσούσα	0	3	1	0	0	**	0
5324	Μαλιά	126	8	304	0	0	1	0
5325	Βάσα (Κοιλιανίου)	50	79	1.131	66	70	1	0
5326	Βουνί	2	133	759	0	0	0	0
5327	Πέρα Πεδί	5	77	239	0	0	0	0
5328	Μανδριά	1	143	513	0	0	0	0
5329	Ποταμιού	0	15	382	0	0	1	0
5330	'Ομοδος	6	144	2.726	0	52	0	0
5331	Κοιλάνι	8	213	1.133	0	0	0	0
5340	'Αγιος Δημήτριος	0	174	201	0	0	0	0
5341	Παλαιόμυλος	0	131	8	0	0	0	0

(Συν. - Cont'd)

ΠΙΝΑΚΑΣ 10.1(Συν.). ΕΚΤΑΣΕΙΣ ΕΚΜΕΤΑΛΛΕΥΣΕΩΝ ΚΑΤΑ ΕΙΔΟΣ ΚΑΛΛΙΕΡΓΕΙΑΣ, ΚΑΤΑ ΕΠΑΡΧΙΑ ΚΑΙ ΚΟΙΝΟΤΗΤΑ ΔΙΑΜΟΝΗΣ ΤΟΥ ΚΑΤΟΧΟΥ
TABLE 10.1(Cont'd). AREA OF HOLDINGS BY CROP TYPE, BY HOLDER'S DISTRICT AND COMMUNITY OF RESIDENCE

Κοδ. Code	Επαρχία Δήμος / Κοινότητα Municipality / Community	ΕΙΔΟΣ ΚΑΛΛΙΕΡΓΕΙΑΣ - CROP TYPE						
		Ετήσιες Καλλιέργειες Temporary Crops	Δεντροδείς Καλλιέργειες Tree Crops	Αμπέλια Vines	Μόνιμα Λιβάδια και Βοσκότοποι Permanent Grasslands and Pastures	Αγραναπαύσεις Fallow Land	Άλλες εκτάσεις - Other areas	
							Οικογενειακοί Λαχανόκηποι Kitchen Gardens	Φυτόρια καρποφόρων δέντρων και άλλες πολυετής φυτείες Nurseries for fruit trees and other permanent crops
Εκτάσεις (δεκάρια) Areas (decares)	Εκτάσεις (δεκάρια) Areas (decares)	Εκτάσεις (δεκάρια) Areas (decares)	Εκτάσεις (δεκάρια) Areas (decares)	Εκτάσεις (δεκάρια) Areas (decares)	Εκτάσεις (δεκάρια) Areas (decares)	Εκτάσεις (δεκάρια) Areas (decares)	Εκτάσεις (δεκάρια) Areas (decares)	
5342	Πρόδρομος (Περλ., Τρικουκκιά)	0	319	17	0	0	0	0
5343	Καμινάρια	4	216	362	0	3	0	0
5344	Τρεις Ελιές	0	189	266	0	0	0	0
5345	Λεμίθου	0	133	174	0	0	0	0
5350	Κάτω Πλάτρες (Τορναριδές)	2	115	240	0	0	0	0
5351	Πάνο Πλάτρες (Περλ., Τροόδος)	3	134	33	0	0	0	0
5352	Φονί (Περ., Μονή Τροοδίτισσας)	21	311	840	0	0	0	0
5354	Κάτω Αμιάντος	20	295	58	0	7	4	0
5360	Άγιος Θεόδωρος	50	222	284	0	0	3	0
5361	Άγιος Ιωάννης	100	315	625	0	0	7	0
5362	Κάτω Μύλος	10	83	28	0	0	2	0
5363	Ποταμίτισσα	5	230	137	0	6	0	0
5364	Δύμες	28	592	151	0	24	0	0
5365	Πελένδρι (Περλ., Κάρδαμα)	254	1.173	384	0	10	1	0
5366	Αγρός	132	917	1.074	0	11	2	106
5367	Αγρίδια	57	238	281	0	0	0	0
5368	Χανδριά	42	354	300	0	0	**	0
5369	Κυρποιόντα	381	2.861	1.264	0	85	1	0
6	ΠΑΦΟΣ	124.837	69.396	55.354	642	22.582	118	136
6000	Δήμος Πάφου	9.736	17.203	12.910	112	1.075	19	38
6010	Δήμος Γεροσκήπου	5.938	3.514	2.125	0	497	1	27
6011	Κονιά	719	647	157	0	0	0	0
6012	Άγια Μαρτινούδα	789	116	5	0	21	0	0
6013	Κολώνη (Περλ., Μονή Ανατολικό)	471	238	76	0	56	1	4

(Συν. - Cont'd)

ΠΙΝΑΚΑΣ 10.1(Συν.). ΕΚΤΑΣΕΙΣ ΕΚΜΕΤΑΛΛΕΥΣΕΩΝ ΚΑΤΑ ΕΙΔΟΣ ΚΑΛΛΙΕΡΓΕΙΑΣ, ΚΑΤΑ ΕΠΑΡΧΙΑ ΚΑΙ ΚΟΙΝΟΤΗΤΑ ΔΙΑΜΟΝΗΣ ΤΟΥ ΚΑΤΟΧΟΥ
TABLE 10.1(Cont'd). AREA OF HOLDINGS BY CROP TYPE, BY HOLDER'S DISTRICT AND COMMUNITY OF RESIDENCE

Κωδ. Code	Επαρχία Δήμος / Κοινότητα District Municipality / Community	ΕΙΔΟΣ ΚΑΛΛΙΕΡΓΕΙΑΣ - CROP TYPE						
		Ετήσιες Καλλιέργειες Temporary Crops	Δεντρούδες Καλλιέργειες Tree Crops	Αμπέλια Vines	Μόνιμα Λιβάδια και Βοσκότοποι Permanent Grasslands and Pastures	Αγροαναπαύσεις Fallow Land	Άλλες εκτάσεις - Other areas	
							Οικογενειακοί Λαχανόκηποι Kitchen Gardens	Φυτώρια καρποφόρων δέντρων και άλλες πολυετής φυτείες Nurseries for fruit trees and other permanent crops
Εκτάσεις (δεκάρια) Areas (decares)	Εκτάσεις (δεκάρια) Areas (decares)	Εκτάσεις (δεκάρια) Areas (decares)	Εκτάσεις (δεκάρια) Areas (decares)	Εκτάσεις (δεκάρια) Areas (decares)	Εκτάσεις (δεκάρια) Areas (decares)	Εκτάσεις (δεκάρια) Areas (decares)	Εκτάσεις (δεκάρια) Areas (decares)	
6014	Αχέλεια	1.862	395	168	0	996	0	14
6020	Χαλόρακας	839	1.016	425	0	200	16	0
6021	Λέμπα	279	115	24	0	32	1	0
6022	Έμπα	1.630	2.132	704	0	182	3	0
6023	Τρεμιθούσα	854	385	63	0	38	1	0
6024	Μέσα Χωριό	61	872	136	0	36	0	8
6025	Μισόγη	948	791	294	0	0	1	0
6026	Τάλα (Περ. Μονή Αγίου Νεοφύτου)	644	992	68	0	0	1	0
6027	Κισσόνεργα	332	1.771	230	0	15	3	0
6100	Κούκλα	4.643	1.287	118	0	497	0	7
6101	Μανδριά	4.686	186	9	0	586	0	0
6102	Νικόκλεια	1.013	116	10	0	0	0	0
6104	Τίμη	4.061	549	52	0	340	3	0
6106	Αγία Βαρβάρα	1.025	82	8	0	103	1	0
6107	Αναρτα	5.068	423	68	0	88	7	0
6110	Μαραθούντα	23	229	31	0	0	0	0
6111	Άρμου	24	344	57	4	134	1	0
6112	Επισκοπή	118	490	87	0	628	0	0
6113	Νατά	974	342	34	0	298	0	0
6114	Χολέτρια	3.358	380	85	0	93	0	0
6115	Αξύλου	1.856	82	382	0	441	0	0
6116	Ελεδίο	5	114	174	0	0	1	0
6120	Τσάδα	444	817	2.225	7	472	0	0
6121	Κούλη	205	1.056	1.638	0	142	0	0
6122	Στρουμπί	872	687	3.347	0	64	0	0

(Συν. - Cont'd)

ΠΙΝΑΚΑΣ 10.1(Συν.). ΕΚΤΑΣΕΙΣ ΕΚΜΕΤΑΛΛΕΥΣΕΩΝ ΚΑΤΑ ΕΙΔΟΣ ΚΑΛΛΙΕΡΓΕΙΑΣ, ΚΑΤΑ ΕΠΑΡΧΙΑ ΚΑΙ ΚΟΙΝΟΤΗΤΑ ΔΙΑΜΟΝΗΣ ΤΟΥ ΚΑΤΟΧΟΥ
TABLE 10.1(Cont'd). AREA OF HOLDINGS BY CROP TYPE, BY HOLDER'S DISTRICT AND COMMUNITY OF RESIDENCE

Κωδ. Code	Επαρχία Δήμος / Κοινότητα Municipality / Community	ΕΙΔΟΣ ΚΑΛΛΙΕΡΓΕΙΑΣ - CROP TYPE						
		Ετήσιες Καλλιέργειες Temporary Crops	Δεντροδείς Καλλιέργειες Tree Crops	Αμπέλια Vines	Μόνιμα Λιβάδια και Βοσκότοποι Permanent Grasslands and Pastures	Αγροασπούσεις Fallow Land	Άλλες εκτάσεις - Other areas	Φυτώρια καρποφόρων δέντρων και άλλες πολυετής φυτείες Nurseries for fruit trees and other permanent crops
		Εκτάσεις (δεκάρια) Areas (decares)	Εκτάσεις (δεκάρια) Areas (decares)	Εκτάσεις (δεκάρια) Areas (decares)	Εκτάσεις (δεκάρια) Areas (decares)	Εκτάσεις (δεκάρια) Areas (decares)	Εκτάσεις (δεκάρια) Areas (decares)	Εκτάσεις (δεκάρια) Areas (decares)
6123	Πολέμι	969	514	2.679	0	63	1	0
6124	Καλλίπετα (Περίλ. Μορόνερο)	865	439	755	0	910	0	0
6125	Λετύμβου	1.321	248	1.329	0	55	0	0
6128	Λεμόνα	910	70	298	0	61	0	0
6129	Χούλου	625	578	584	0	261	1	0
6130	Ακουρός	266	254	22	0	0	0	0
6132	Κάθικας	1.576	180	2.565	11	145	0	0
6133	Δήμος Πέγειας-&Αγ.Γεώργ. Πέγειας	2.569	3.091	602	0	13	5	0
6200	Πάνο Αρχιμανδρίτα-& Κάτω Αρχιμ.	351	235	113	0	70	0	0
6201	Φασούλα	644	36	93	0	193	0	0
6204	Μαϊώνια	142	168	46	0	100	0	0
6205	'Αγιος Γεώργιος	1.069	477	132	0	187	0	0
6206	Σταυροκόκνου	394	132	381	0	0	0	0
6208	Τραχυπέδουλα	436	285	596	0	197	0	0
6210	Κελοκέδαρα	810	511	832	0	549	0	0
6211	Σαλαμιού	150	383	1.705	0	104	2	0
6212	Κιόασι	0	12	0	0	71	0	0
6213	Κέδαρες	7	168	288	0	34	1	0
6214	Μέσανα	0	158	396	0	18	0	0
6215	Πραιτόρι	3	97	324	0	55	3	0
6216	Φιλούσα (Κελοκεδάρον)	15	102	213	0	27	1	0
6217	Αρμίνου	0	89	141	0	8	0	0
6218	'Αγιος Νικόλαος (Περ. Περάβασα)	5	282	815	0	33	0	0
6219	'Αγιος Ιωάννης (Περ. Μολούντα)	63	65	486	0	6	2	0
6220	Αμαργέτη	1.798	641	1.442	0	530	6	0

(Συν. - Cont'd)

ΠΙΝΑΚΑΣ 10.1(Συν.). ΕΚΤΑΣΕΙΣ ΕΚΜΕΤΑΛΛΕΥΣΕΩΝ ΚΑΤΑ ΕΙΔΟΣ ΚΑΛΛΙΕΡΓΕΙΑΣ, ΚΑΤΑ ΕΠΑΡΧΙΑ ΚΑΙ ΚΟΙΝΟΤΗΤΑ ΔΙΑΜΟΝΗΣ ΤΟΥ ΚΑΤΟΧΟΥ
TABLE 10.1(Cont'd). AREA OF HOLDINGS BY CROP TYPE, BY HOLDER'S DISTRICT AND COMMUNITY OF RESIDENCE

Κωδ. Code	Επαρχία Δήμος / Κοινότητα Municipality / Community	Επίσης Καλλιέργειες Temporary Crops	Δεντροειδείς Καλλιέργειες Tree Crops	Αμπέλια Vines	Μόνιμα Λιβάδια και Βοσκότοποι Permanent Grasslands and Pastures	ΕΙΔΟΣ ΚΑΛΛΙΕΡΓΕΙΑΣ - CROP TYPE			Φυτόρια καρποφόρων δέντρων και άλλες πολυετής φυτείες Nurseries for fruit trees and other permanent crops	
						Εκτάσεις (δεκάρια) Areas (decares)	Εκτάσεις (δεκάρια) Areas (decares)	Εκτάσεις (δεκάρια) Areas (decares)		Άλλες εκτάσεις - Other areas
						Εκτάσεις (δεκάρια) Areas (decares)	Εκτάσεις (δεκάρια) Areas (decares)	Εκτάσεις (δεκάρια) Areas (decares)		Οικογενειακοί Λαχανόκηποι Kitchen Gardens
6221	Αγία Μαρίνα (Κελοκεδάρων)	34	139	120	0	0	0	**	4	
6222	Πενταλιά	86	320	328	0	0	11	**	0	
6224	Γαλαταριά	4	266	572	0	0	4	0	0	
6225	Κοιλίνα	110	197	505	0	0	132	0	0	
6227	Σταπός- Άγιος Φώτιος- & Αμπελίτης	975	1.065	1.586	35	0	301	19	0	
6229	Μαμουνταλη	0	8	0	0	0	54	1	0	
6230	Πάνω Παναγιά- & Μονή Χρυσορ. & Αγιά	56	572	2.137	0	0	292	8	0	
6231	Ασπρογιά	382	118	56	230	0	59	0	0	
6300	Ψάθι	32	243	291	0	0	301	0	0	
6301	'Άγιος Δημητριάδης	111	59	180	24	0	71	0	0	
6302	Κανναβιού (Περλ. Μελαμιού)	938	381	449	0	0	277	0	0	
6303	Θρίνα (Δρίνα)	42	107	178	0	0	108	0	0	
6304	Μηλιά	5	1	4	0	0	4	0	0	
6305	Κρίτου Μαρόττου	0	120	199	0	0	262	0	0	
6306	Φύτη	2.886	291	478	63	0	1.549	1	15	
6307	Λάσα	385	120	259	0	0	125	0	0	
6308	Δρύμου	1.088	88	127	0	0	238	0	0	
6310	Σίμου	8.512	651	175	0	0	1.429	0	0	
6315	Φιλούσα (Χρυσοσχούς)	441	229	12	0	0	270	0	0	
6318	Μελάδα	490	74	0	0	0	40	0	0	
6320	Λυσός- & Αγ. Μερκούρ. & Σταυρός Ψώκ.	1.424	473	13	130	0	376	0	0	
6321	Περιστεριόνα	2.428	982	106	0	0	1.993	0	0	
6330	Θελέτρα	282	421	894	0	0	56	0	0	
6331	Γιόλου	1.415	2.155	1.288	0	0	262	6	0	
6332	Πάνω Ακουρδάλα	33	142	177	0	0	16	0	0	

(Συν. - Cont'd)

ΠΙΝΑΚΑΣ 10.1(Συν.). ΕΚΤΑΣΕΙΣ ΕΚΜΕΤΑΛΛΕΥΣΕΩΝ ΚΑΤΑ ΕΙΔΟΣ ΚΑΛΙΕΡΓΕΙΑΣ, ΚΑΤΑ ΕΠΑΡΧΙΑ ΚΑΙ ΚΟΙΝΟΤΗΤΑ ΔΙΑΜΟΝΗΣ ΤΟΥ ΚΑΤΟΧΟΥ
TABLE 10.1(Cont'd). AREA OF HOLDINGS BY CROP TYPE, BY HOLDER'S DISTRICT AND COMMUNITY OF RESIDENCE

Κοδ. Code	Επαρχία Δήμος / Κοινότητα Municipality / Community	ΕΙΔΟΣ ΚΑΛΙΕΡΓΕΙΑΣ - CROP TYPE													
		Επίσης Καλλιέργειες Temporary Crops		Δεντροδείς Κολλιέργειες Tree Crops		Αμπέλια Vines		Μόνιμα Λιβάδια και Βοσκότοποι Permanent Grasslands and Pastures		Αγροαναπαύσεις Fallow Land		Οικογενειακοί Λαχανόκηποι Kitchen Gardens		Άλλες εκτάσεις - Other areas	
		Εκτάσεις (δεκάρια) Areas (decares)	Εκτάσεις (δεκάρια) Areas (decares)	Εκτάσεις (δεκάρια) Areas (decares)	Εκτάσεις (δεκάρια) Areas (decares)	Εκτάσεις (δεκάρια) Areas (decares)	Εκτάσεις (δεκάρια) Areas (decares)	Εκτάσεις (δεκάρια) Areas (decares)	Εκτάσεις (δεκάρια) Areas (decares)	Εκτάσεις (δεκάρια) Areas (decares)	Εκτάσεις (δεκάρια) Areas (decares)	Εκτάσεις (δεκάρια) Areas (decares)	Εκτάσεις (δεκάρια) Areas (decares)	Εκτάσεις (δεκάρια) Areas (decares)	Εκτάσεις (δεκάρια) Areas (decares)
6333	Μηλιού -& Μονή Αγίων Αναργύρων	0	309	23	0	0	0	0	0	0	0	0	0	0	
6334	Κάτω Ακουρδάτσια	209	308	46	0	0	0	0	0	0	0	0	0	0	
6335	Τέρα	776	5	19	0	0	0	0	0	0	0	0	0	0	
6336	Κρίτου Τέρα	19	307	195	0	0	0	0	0	373	0	0	0	0	
6337	Σκούλλη	123	186	0	0	0	0	0	0	115	0	0	0	0	
6338	Χόλη	865	176	24	0	0	0	0	0	174	0	0	0	0	
6340	Καραμουλλήδες	1.437	34	8	0	0	0	0	0	16	0	0	0	0	
6341	Χρυσοχώ	1.264	46	7	0	0	0	0	0	159	0	0	0	0	
6343	Δήμος Πόλις	4.985	3.026	89	0	0	0	0	0	367	0	0	19	0	
6344	Νέο Χωριά(Περ.Λουπρά.Αφροδίτης)	238	663	17	0	0	0	0	0	351	0	0	0	0	
6345	Γουδί	661	622	0	0	0	0	0	0	290	0	0	0	0	
6350	Κάτω Αρόδες	95	10	253	0	0	0	0	0	0	0	0	0	0	
6351	Πάνω Αρόδες	86	133	398	0	0	0	0	0	0	0	0	0	0	
6352	Ίνεια	5.210	623	805	0	0	0	0	0	0	0	1	0	0	
6353	Δρούσεια (Περλ. Πιττόκοπος)	9.686	807	652	27	0	0	0	0	0	0	0	0	0	
6360	Πελαθούσα -& Μύριμγκοφ & Λίμνη	1.232	109	0	0	0	0	0	0	36	0	0	0	0	
6361	Κυνούσα	235	409	14	0	0	0	0	0	128	0	0	0	0	
6362	Μακούντα	380	97	4	0	0	0	0	0	71	0	0	0	0	
6363	Αργάκα	4.094	2.842	52	0	0	0	0	0	893	0	0	0	0	
6364	Γιαλιά	205	407	0	0	0	0	0	0	91	0	0	0	0	
6365	Αγία Μαρίνα (Χρυσοχούς)	547	1.107	63	0	0	0	0	0	363	0	0	0	0	
6366	Νέα Δήμιματα	3	23	0	0	0	0	0	0	0	0	0	0	0	
6367	Πομός (Περλ. Παλιάμπελα)	613	991	1	0	0	0	0	0	0	0	0	0	0	
6368	Στενή	1.197	354	8	0	0	0	0	0	194	0	0	0	0	
6369	Άγιος Ισίδωρος	57	1	0	0	0	0	0	0	8	0	0	0	0	

** Η έκταση είναι μικρότερη από 0,5 δεκάρια.

** The area is smaller than 0,5 decares.

ΠΙΝΑΚΑΣ 10.2. ΑΡΙΘΜΟΣ ΕΚΜΕΤΑΛΛΕΥΣΕΩΝ ΚΑΤΑ ΕΙΔΟΣ ΚΑΛΛΙΕΡΓΕΙΑΣ, ΚΑΤΑ ΕΠΑΡΧΙΑ ΚΑΙ ΚΟΙΝΟΤΗΤΑ ΔΙΑΜΟΝΗΣ ΤΟΥ ΚΑΤΟΧΟΥ
TABLE 10.2. NUMBER OF HOLDINGS BY CROP TYPE, BY HOLDER'S DISTRICT AND COMMUNITY OF RESIDENCE

Κωδ. Code	Επαρχία Δήμος / Κοινότητα Municipality / Community	ΕΙΔΟΣ ΚΑΛΛΙΕΡΓΕΙΑΣ - CROP TYPE						
		Ετήσιες Καλλιέργειες Temporary Crops	Δεντροδείς Καλλιέργειες Tree Crops	Αμπέλια Vines	Μόνιμα Λιβάδια και Βοσκότοποι Permanent Grasslands and Pastures	Αγροαναπαύσεις Fallow Land	Οικογενειακοί Λαχανόκηποι Kitchen Gardens	Φυτότρια καρποφόρων δέντρων και άλλες πολυετής φυτείες Nurseries for fruit trees and other permanent crops
		Αριθμός Εκμ/σεων Number of Holdings	Αριθμός Εκμ/σεων Number of Holdings	Αριθμός Εκμ/σεων Number of Holdings	Αριθμός Εκμ/σεων Number of Holdings	Αριθμός Εκμ/σεων Number of Holdings	Αριθμός Εκμ/σεων Number of Holdings	Αριθμός Εκμ/σεων Number of Holdings
	Σ Υ Ν Ο Λ Ο - Τ Ο Τ Α Λ	14.499	38.704	12.924	76	3.585	1.172	177
1	ΛΕΥΚΩΣΙΑ - LEFKOSIA	4.742	15.341	3.618	28	1.365	609	45
3	ΑΜΜΟΧΩΣΤΟΣ - AMMOCHOSTOS	1.844	1.922	111	0	226	78	20
4	ΛΑΡΝΑΚΑ - LARNAKA	3.386	5.000	524	6	332	91	37
5	ΛΕΜΕΣΟΣ - LEMESOS	2.644	10.163	5.327	26	484	205	62
6	ΠΑΦΟΣ - PAFOS	1.883	6.278	3.344	16	1.178	189	13
1	ΛΕΥΚΩΣΙΑ - LEFKOSIA	4.742	15.341	3.618	28	1.365	609	45
1000	Δήμος Λευκωσίας	192	953	274	*	19	*	*
1010	Δήμος Αγίου Δομετίου	77	456	145	0	*	*	*
1011	Δήμος Έγκοιμης	52	292	98	*	7	*	*
1012	Δήμος Σπροβόλου	358	1.983	643	*	50	8	6
1013	Δήμος Αγλαντζιάς (Αγλαγγιά)	98	496	131	*	12	*	6
1021	Δήμος Λακατάμειας	248	1.042	359	*	23	27	6
1023	Δήμος Λατσιών (Λακκιά)	73	436	71	*	7	7	0
1024	Γέρι	77	311	19	0	*	*	0
1100	Σιά	19	70	8	0	4	0	0
1101	Μαθαίτης	31	82	4	0	5	13	0
1102	Αλάμπρα	32	158	11	0	4	6	0
1103	Αγία Βαρβάρα	29	173	13	0	*	*	0
1104	Κοτσιάτης	26	25	0	0	*	*	0
1105	Νήσου	16	132	12	0	*	11	0
1106	Πέρα Χωριό	24	169	10	0	*	8	0
1107	Δήμος Ιδαλίου	130	499	90	0	11	33	0
1108	Λύμπια	57	227	*	*	0	90	0

(Συν. - Cont'd)

ΠΙΝΑΚΑΣ 10.2(Συν.). ΑΡΙΘΜΟΣ ΕΚΜΕΤΑΛΛΕΥΣΕΩΝ ΚΑΤΑ ΕΙΔΟΣ ΚΑΛΛΙΕΡΓΕΙΑΣ, ΚΑΤΑ ΕΠΑΡΧΙΑ ΚΑΙ ΚΟΙΝΟΤΗΤΑ ΔΙΑΜΟΝΗΣ ΤΟΥ ΚΑΤΟΧΟΥ
TABLE 10.2(Cont'd). NUMBER OF HOLDINGS BY CROP TYPE, BY HOLDER'S DISTRICT AND COMMUNITY OF RESIDENCE

Κοδ. Code	Επαρχία Δήμος / Κοινότητα Municipality / Community	ΕΙΔΟΣ ΚΑΛΛΙΕΡΓΕΙΑΣ - CROP TYPE						
		Ετήσιες Καλλιέργειες Temporary Crops	Δεντροόδεις Καλλιέργειες Tree Crops	Αμπέλια Vines	Μόνιμα Λιβάδια και Βοσκότοποι Permanent Grasslands and Pastures	Αγροαναστάσεις Fallow Land	Οικογενειακοί Λαχανόκηποι Kitchen Gardens	Φυτώρια καρποφόρων δέντρων και άλλες πολυετής φυτείες Nurseries for fruit trees and other permanent crops
		Αριθμός Εκμ/σεων Number of Holdings	Αριθμός Εκμ/σεων Number of Holdings	Αριθμός Εκμ/σεων Number of Holdings	Αριθμός Εκμ/σεων Number of Holdings	Αριθμός Εκμ/σεων Number of Holdings	Αριθμός Εκμ/σεων Number of Holdings	Αριθμός Εκμ/σεων Number of Holdings
1109	Λυθροδόνατς & Μονή Προφήτη Ηλία	79	409	74	0	*	0	*
1120	Ποταμιά	29	24	0	0	*	6	0
1200	Καμπί	26	25	25	0	21	0	0
1201	Φαρμακιάς	95	99	99	*	59	0	*
1202	Απλίκι	10	10	8	0	0	0	0
1203	Λαζανιάς (Περλ. Μονή Μαχαριά)	*	*	*	0	*	0	*
1204	Γούρρη	15	53	30	0	17	0	0
1205	Φικάρδου (Περλ. Οικ. Πύργου)	*	*	*	0	*	0	0
1206	'Αγιος Επιφάνιος (Ορεινής)	19	65	38	*	*	7	*
1207	Καλό Χωριό (Ορεινής)	16	68	4	0	*	*	0
1208	Μαλούντα	12	43	*	0	*	*	0
1209	Κλήρου	39	200	22	0	*	*	0
1210	Αρεδιού	33	113	19	*	6	16	0
1211	'Αγιος Ιωάννης (Μαλούντας)	29	65	*	0	9	4	0
1212	Αγροκρητιά	4	72	10	0	6	*	*
1213	Μιτσερό (Περ. Μονή Αγ. Παντελ.)	22	100	36	0	*	0	*
1220	Καπέδες	9	56	8	0	22	*	0
1222	Αναλιόντας (Περ. Μονή Αρχ.Μιχ.)	12	56	6	0	0	0	0
1223	Καμπιά	11	69	13	0	38	0	0
1224	Μαργί	9	8	0	0	*	0	0
1225	Τσέρι	58	456	45	*	*	6	*
1226	Πολιτικό -Μονή Αγ.Ηρακλ.&Φιλάνι	33	61	16	0	*	0	*
1227	Πέρα	42	152	10	0	74	*	0
1228	Επισκοπεϊό	16	61	6	*	22	4	0
1229	Ψιμολόφου	24	163	6	0	18	6	0

(Συν. - Cont'd)

ΠΙΝΑΚΑΣ 10.2(Συν.). ΑΡΙΘΜΟΣ ΕΚΜΕΤΑΛΛΕΥΣΕΩΝ ΚΑΤΑ ΕΙΔΟΣ ΚΑΛΛΙΕΡΓΕΙΑΣ, ΚΑΤΑ ΕΠΑΡΧΙΑ ΚΑΙ ΚΟΙΝΟΤΗΤΑ ΔΙΑΜΟΝΗΣ ΤΟΥ ΚΑΤΟΧΟΥ
TABLE 10.2(Cont'd). NUMBER OF HOLDINGS BY CROP TYPE, BY HOLDER'S DISTRICT AND COMMUNITY OF RESIDENCE

Κωδ. Code	Επαρχία Δήμος / Κοινότητα Municipality / Community	ΕΙΔΟΣ ΚΑΛΛΙΕΡΓΕΙΑΣ - CROP TYPE									
		Ετήσιες Καλλιέργειες Temporary Crops	Δεντροδεις Καλλιέργειες Tree Crops	Αμπέλια Vines	Μόνιμα Λιβάδια και Βοσκότοποι Permanent Grasslands and Pastures	Αγροαναπαυσεις Fallow Land	Οικογενειακοί Λοχανόκηποι Kitchen Gardens	Φυτώρια καρποφόρων δέντρων και άλλες πολυετής φυτείες Nurseries for fruit trees and other permanent crops			
		Αριθμός Εκμ/σεων Number of Holdings	Αριθμός Εκμ/σεων Number of Holdings	Αριθμός Εκμ/σεων Number of Holdings	Αριθμός Εκμ/σεων Number of Holdings	Αριθμός Εκμ/σεων Number of Holdings	Αριθμός Εκμ/σεων Number of Holdings	Αριθμός Εκμ/σεων Number of Holdings			
1230	Εργάτες	46	152	23	0	6	5	*	0	0	
1231	Ανάγια	31	90	12	0	4	5	0	0	0	
1232	Πάνο Δευτερά	51	186	26	0	16	0	0	0	0	
1233	Κάτω Δευτερά	17	136	44	0	*	0	0	0	0	
1240	'Αγιοι Τριμιθιάς	73	165	7	0	6	7	0	0	0	
1241	Παλασιμέτοχο	235	360	9	*	66	15	0	0	0	
1242	Δένεα	13	34	*	0	*	0	0	0	0	
1243	Κοκκινοτριμιθιά	79	283	41	0	12	*	*	*	*	
1244	Μάμιμαρη	28	102	6	0	11	*	*	0	0	
1300	Παλαγχόρι Μόρφου	95	136	100	*	17	*	*	0	0	
1301	Ασκάς	44	53	50	0	4	0	0	0	0	
1302	'Αλωνα	42	68	66	0	0	0	0	0	0	
1303	Φτερικουδι	29	37	34	*	0	0	0	0	0	
1304	Πολύστιπος	30	68	66	0	0	0	0	0	0	
1305	Λαγουδερά	11	42	39	0	12	6	*	*	*	
1306	Σαράντι	*	12	10	0	4	*	0	0	0	
1307	Λιβάδια	*	5	5	0	0	0	0	0	0	
1308	Αληθινού	*	6	5	0	*	*	*	*	*	
1309	Πλατανιστάσα	53	61	61	0	0	*	*	*	*	
1310	Παλαγχόρι Ορεινής	50	58	37	0	4	*	*	*	*	
1320	Ευλιάτος	18	31	11	0	19	5	0	0	0	
1321	'Αγιος Γεώργιος Κνωκάλου	4	8	4	0	5	0	0	0	0	
1322	Νικητρί (Περύ. Ασίνου)	37	71	6	0	*	4	0	0	0	
1323	Βούζακιά	36	79	5	0	4	5	0	0	0	
1324	Αγία Μαρίνα (Ευλιάτου)	52	136	28	*	55	16	*	*	*	

(Συν. - Cont'd)

ΠΙΝΑΚΑΣ 10.2(Συν.). ΑΡΙΘΜΟΣ ΕΚΜΕΤΑΛΛΕΥΣΕΩΝ ΚΑΤΑ ΕΙΔΟΣ ΚΑΛΛΙΕΡΓΕΙΑΣ, ΚΑΤΑ ΕΠΑΡΧΙΑ ΚΑΙ ΚΟΙΝΟΤΗΤΑ ΔΙΑΜΟΝΗΣ ΤΟΥ ΚΑΤΟΧΟΥ
TABLE 10.2(Cont'd). NUMBER OF HOLDINGS BY CROP TYPE, BY HOLDER'S DISTRICT AND COMMUNITY OF RESIDENCE

Κωδ. Code	Επαρχία Δήμος / Κοινότητα Municipality / Community	ΕΙΔΟΣ ΚΑΛΛΙΕΡΓΕΙΑΣ - CROP TYPE									
		Ετήσιες Καλλιέργειες Temporary Crops	Δεντρούδες Καλλιέργειες Tree Crops	Αμπέλια Vines	Μόνιμα Λιβάδια και Βοσκότοποι Permanent Grasslands and Pastures	Αγροαναπαύσεις Fallow Land	Οικογενειακοί Λοχανόκηποι Kitchen Gardens	Άλλες εκτάσεις - Other areas	Φυτώρια καρποφόρων δέντρων και άλλες πολυετής φυτείες Nurseries for fruit trees and other permanent crops		
		Αριθμός Εκμ/σεων Number of Holdings	Αριθμός Εκμ/σεων Number of Holdings	Αριθμός Εκμ/σεων Number of Holdings	Αριθμός Εκμ/σεων Number of Holdings	Αριθμός Εκμ/σεων Number of Holdings	Αριθμός Εκμ/σεων Number of Holdings	Αριθμός Εκμ/σεων Number of Holdings	Αριθμός Εκμ/σεων Number of Holdings	Αριθμός Εκμ/σεων Number of Holdings	
1326	Κάτω Μονή	19	42	*	0	31	4	0	4	0	
1327	Ορούνα	95	118	5	0	51	8	0	8	0	
1329	Κάτω Κουτραφάς (Περλ. Μάνδρες)	5	8	*	0	7	0	0	0	0	
1330	Ποτάμι	44	82	*	4	*	10	0	10	0	
1360	Ακάκι	287	362	10	0	156	*	0	*	0	
1361	Περιστερώνα	311	304	13	0	176	*	0	*	0	
1362	Αστρομερίτης	185	235	12	0	71	32	0	32	0	
1368	Μένικο	115	141	4	0	70	0	0	0	0	
1400	Σπήλια	45	54	49	0	*	10	0	10	0	
1402	Αγία Ειρήνη	11	12	12	0	0	*	0	*	0	
1403	Καννάβια (Περλ. Καπουρά)	31	47	40	0	6	*	0	*	0	
1404	Κακοπετριά - Πλατάνια, Αγ. Νικ. Στ.	12	210	53	0	*	21	0	21	0	
1405	'Αγιος Θεόδωρος (Σολέας)	10	21	*	0	6	0	0	0	0	
1406	Γαλάτα	13	99	9	*	0	16	0	16	0	
1407	Σινάτορος	11	33	4	0	*	5	0	5	0	
1408	Καλιάνα	*	54	5	0	0	0	0	0	*	
1409	Τεμβριά	41	127	20	0	*	36	0	36	*	
1410	Κοράκου (Περλ. Αγρολάδου)	19	80	7	0	*	14	0	14	0	
1411	Ευρύγυρο	24	118	5	0	4	9	0	9	0	
1412	Φλάσου	21	55	*	*	10	7	0	7	0	
1415	Ληνού	4	37	*	0	0	9	0	9	0	
1416	Κατύδατα	5	35	0	0	0	13	0	13	0	
1417	Σκουριάτισσα (Φουκάσα)	*	*	0	0	0	*	0	*	0	
1420	Πεδουλάς	*	42	9	0	0	0	0	0	0	
1421	Μυλικούρι	6	14	14	0	0	0	0	0	0	

(Συν. - Cont'd)

ΠΙΝΑΚΑΣ 10.2(Συν.). ΑΡΙΘΜΟΣ ΕΚΜΕΤΑΛΛΕΥΣΕΩΝ ΚΑΤΑ ΕΙΔΟΣ ΚΑΛΛΙΕΡΓΕΙΑΣ, ΚΑΤΑ ΕΠΑΡΧΙΑ ΚΑΙ ΚΟΙΝΟΤΗΤΑ ΔΙΑΜΟΝΗΣ ΤΟΥ ΚΑΤΟΧΟΥ
TABLE 10.2(Cont'd). NUMBER OF HOLDINGS BY CROP TYPE, BY HOLDER'S DISTRICT AND COMMUNITY OF RESIDENCE

Κωδ. Code	Επαρχία Δήμος / Κοινότητα Municipality / Community	ΕΙΔΟΣ ΚΑΛΛΙΕΡΓΕΙΑΣ - CROP TYPE									
		Ετήσιες Καλλιέργειες Temporary Crops	Δεντροδίδες Καλλιέργειες Tree Crops	Αμπέλια Vines	Μόνιμα Λιβάδια και Βοσκότοποι Permanent Grasslands and Pastures	Αγροαναπαύσεις Fallow Land	Άλλες εκτάσεις - Other areas	Φυτώρια καρποφόρων δέντρων και άλλες πολυετής φυτείες Nurseries for fruit trees and other permanent crops			
		Αριθμός Εκμ/σεων Number of Holdings	Αριθμός Εκμ/σεων Number of Holdings	Αριθμός Εκμ/σεων Number of Holdings	Αριθμός Εκμ/σεων Number of Holdings	Αριθμός Εκμ/σεων Number of Holdings	Αριθμός Εκμ/σεων Number of Holdings	Αριθμός Εκμ/σεων Number of Holdings			
1422	Μουρούλλας	33	80	43	0	10	10	0	0	0	
1423	Οίκος	17	46	31	0	0	10	0	0	0	
1424	Καλοσπαναγιώτης-Ορκόνατσ.Ι.Λαμπ.	38	106	61	0	*	28	0	0	0	
1425	Γερακιές	12	50	49	0	0	*	0	0	0	
1426	Τσακίστρα (Περλ. Μονή Κόκκου)	*	30	20	0	0	*	0	*	0	
1427	Κάμπος	37	97	59	0	*	*	0	*	0	
1456	Πάνο Πύργος	0	7	0	0	0	0	0	0	0	
1457	Κάτω Πύργος	17	241	*	0	32	*	0	*	0	
1460	Πηγένια (Περλ. Χαλάρη)	*	8	0	0	0	0	0	0	0	
1461	Παχράμιμος	*	26	0	0	0	0	0	0	0	
1462	'Αγιος Θεόδωρος (Τιλυρίας)	0	5	0	0	0	0	0	0	0	
3	ΑΜΜΟΧΩΣΤΟΣ - ΑΜΜΟΧΟΣΤΟΣ	1.844	1.922	111	0	226	78	20	20	20	
3100	Δήμος Αγίας Νάπας -& Αγία Θέκλα	52	115	7	0	12	6	0	0	0	
3101	Δήμος Παραλιμνίου	273	394	26	0	81	6	4	4	4	
3102	Δήμος Δερύνειας-Στροβιλ.&Α.Νικ.	150	200	22	0	13	26	6	6	6	
3103	Σωτήρα	413	224	*	0	25	10	0	0	0	
3104	Λιοπέτρι	211	226	11	0	31	21	*	*	*	
3105	Φρέναρος	251	244	9	0	26	5	*	*	*	
3110	Αυγόρου (& Μονή 'Αγιος Κενδέας)	286	288	9	0	29	0	*	*	*	
3111	'Αχνα (Περλ. Δασάκι)	109	113	19	0	6	*	*	*	*	
3114	Αγχιτού-Αγ. Γεώργιος&Βρυσούλες	99	118	7	0	*	*	*	*	*	
4	ΛΑΡΝΑΚΑ - LARNAKA	3.386	5.000	524	6	332	91	37	37	37	
4000	Δήμος Λάρνακας	385	902	121	0	42	*	4	4	4	
4010	Δήμος Αραδίππου	153	407	18	0	4	0	6	6	6	
4011	Λιβάδια	70	117	12	0	*	0	7	7	7	

(Συν. - Cont'd)

ΠΙΝΑΚΑΣ 10.2(Συν.). ΑΡΙΘΜΟΣ ΕΚΜΕΤΑΛΛΕΥΣΕΩΝ ΚΑΤΑ ΕΙΔΟΣ ΚΑΛΛΙΕΡΓΕΙΑΣ, ΚΑΤΑ ΕΠΑΡΧΙΑ ΚΑΙ ΚΟΙΝΟΤΗΤΑ ΔΙΑΜΟΝΗΣ ΤΟΥ ΚΑΤΟΧΟΥ
 TABLE 10.2(Cont'd). NUMBER OF HOLDINGS BY CROP TYPE, BY HOLDER'S DISTRICT AND COMMUNITY OF RESIDENCE

Κωδ. Code	Επαρχία Δήμος / Κοινότητα Municipality / Community	ΕΙΔΟΣ ΚΑΛΛΙΕΡΓΕΙΑΣ - CROP TYPE						
		Ετήσιες Καλλιέργειες Temporary Crops	Δεντρούδες Καλλιέργειες Tree Crops	Αμπέλια Vines	Μόνιμα Λιβάδια και Βοσκότοποι Permanent Grasslands and Pastures	Άλλες εκτάσεις - Other areas		
		Αριθμός Εκμ/σεων Number of Holdings	Αριθμός Εκμ/σεων Number of Holdings	Αριθμός Εκμ/σεων Number of Holdings	Αριθμός Εκμ/σεων Number of Holdings	Αγροαναυσίες Fallow Land	Οικογενειακοί Λαχανόκηποι Kitchen Gardens	Φυτότητα καρποφόρων δέντρων και άλλες πολυετής φυτείες Nurseries for fruit trees and other permanent crops
4012	Δρομολαξιά	146	103	11	0	4	0	0
4013	Μενεού	32	24	*	0	0	0	0
4100	Κελλά	42	14	0	0	*	6	0
4101	Τρούλλοι	68	86	0	*	8	10	0
4102	Βορόκληνη(Ορόκληνη)	32	106	5	0	4	0	6
4103	Αβδελλερό	9	12	0	0	0	0	0
4104	Πύλα	28	58	*	0	*	12	0
4105	Ευλοτύμβου (Περίλ.Δεκέλεια)	234	125	4	0	0	*	*
4106	Οριδέια	227	216	*	0	14	*	*
4107	Ευλοφάγου	386	365	12	0	31	14	0
4110	Κίτρι	168	89	*	0	16	*	0
4111	Περιβόλια	72	56	*	0	0	0	0
4112	Τερσεφάνου	32	52	0	0	*	0	0
4120	Μαζωτός	62	89	18	0	19	0	0
4121	Αλαμινός	33	42	0	0	6	0	0
4122	Αναφωτίδα	87	85	58	*	6	*	0
4124	Κιβισίλι	33	29	0	0	0	0	0
4125	Αλεθρικό	39	74	*	0	5	*	0
4126	Κλαυδιά	65	39	*	0	0	0	0
4127	Αγγλισίδες	47	118	*	0	*	0	*
4128	Μενόγεια	12	9	0	0	0	0	0
4202	Δήμος Αθιένου	155	326	25	0	8	8	0
4210	Καλό Χωριό	99	61	*	0	5	*	0
4211	Αγία Άννα	15	20	*	0	*	0	0
4212	Μοσφιλωτή	42	72	9	0	6	0	0

(Συν. - Cont'd)

ΠΙΝΑΚΑΣ 10.2(Συν.). ΑΡΙΘΜΟΣ ΕΚΜΕΤΑΛΛΕΥΣΕΩΝ ΚΑΤΑ ΕΙΔΟΣ ΚΑΛΙΕΡΓΕΙΑΣ, ΚΑΤΑ ΕΠΑΡΧΙΑ ΚΑΙ ΚΟΙΝΟΤΗΤΑ ΔΙΑΜΟΝΗΣ ΤΟΥ ΚΑΤΟΧΟΥ
TABLE 10.2(Cont'd). NUMBER OF HOLDINGS BY CROP TYPE, BY HOLDER'S DISTRICT AND COMMUNITY OF RESIDENCE

Κωδ. Code	Επαρχία Δήμος / Κοινότητα Municipality / Community	ΕΙΔΟΣ ΚΑΛΙΕΡΓΕΙΑΣ - CROP TYPE							
		Ετήσιες Καλλιέργειες Temporary Crops	Δεντρούδες Καλλιέργειες Tree Crops	Αμπέλια Vines	Μόνιμα Λιβάδια και Βοσκότοποι Permanent Grasslands and Pastures	Αγροαναπαύσεις Fallow Land	Οικογενειακοί Λαχανόκηποι Kitchen Gardens	Άλλες εκτάσεις - Other areas	
		Αριθμός Εκμ/σεων Number of Holdings	Αριθμός Εκμ/σεων Number of Holdings	Αριθμός Εκμ/σεων Number of Holdings	Αριθμός Εκμ/σεων Number of Holdings	Αριθμός Εκμ/σεων Number of Holdings	Αριθμός Εκμ/σεων Number of Holdings	Φυτώρια καρποφόρων δέντρων και άλλες πολυετής φυτείες Nurseries for fruit trees and other permanent crops	Αριθμός Εκμ/σεων Number of Holdings
4213	Ψευδάς	43	87	9	0	6	0	0	0
4214	Πυργά-Μονή Στανουροβ.& Αγ.Βαρβάρας	23	56	7	0	10	0	*	0
4215	Κόρνος(Περγλ..Μονή Αγίας Θέκλας)	75	212	42	0	5	0	*	0
4216	Δελίκηπος	*	*	0	0	0	0	0	0
4300	Ζύγι	41	44	0	0	8	0	0	*
4301	Μαρί (Περγλ. Βασιλικό)	25	21	0	0	*	0	0	0
4302	Καλαβασός	24	95	17	*	43	*	*	*
4303	Τόχνη	29	43	7	0	11	*	*	0
4304	Χοροκοιτία	30	66	7	*	*	0	0	0
4305	Ψεματσίμενος	10	29	*	0	4	0	0	*
4306	Μαρόνι	65	88	7	0	13	0	0	*
4307	Άγιος Θεόδωρος	57	108	*	0	16	0	*	*
4308	Σκαρίνου	17	39	4	0	*	0	0	0
4309	Κοφίνου	95	48	4	*	8	0	0	0
4310	Κάτω Λεύκαρα	*	22	*	0	0	0	0	0
4311	Δήμιος Πάνου Λευκάριον	26	143	44	0	4	0	0	0
4312	Κάτω Δρος	*	17	*	0	0	0	0	0
4313	Βάβλα (Περγλ. Μονή Αγίου Μηνά)	0	11	4	0	0	0	0	0
4314	Λάγεια	*	6	0	0	0	0	0	0
4315	Ορά (Περγλ. Δράπια και Παροάτα)	*	73	11	0	0	0	0	0
4316	Μελίνη	7	10	0	0	*	0	0	0
4317	Οδού	20	28	16	0	9	0	*	0
4318	Άγιοι Βαβατσανιάς	13	36	24	0	0	0	9	0
4319	Βαβατσανιά	*	20	6	0	*	0	5	*

(Συν. - Cont'd)

ΠΙΝΑΚΑΣ 10.2(Συν.). ΑΡΙΘΜΟΣ ΕΚΜΕΤΑΛΛΕΥΣΕΩΝ ΚΑΤΑ ΕΙΔΟΣ ΚΑΛΛΙΕΡΓΕΙΑΣ, ΚΑΤΑ ΕΠΑΡΧΙΑ ΚΑΙ ΚΟΙΝΟΤΗΤΑ ΔΙΑΜΟΝΗΣ ΤΟΥ ΚΑΤΟΧΟΥ
TABLE 10.2(Cont'd). NUMBER OF HOLDINGS BY CROP TYPE, BY HOLDER'S DISTRICT AND COMMUNITY OF RESIDENCE

Κοδ. Code	Επαρχία Δήμος / Κοινότητα District Municipality / Community	ΕΙΔΟΣ ΚΑΛΛΙΕΡΓΕΙΑΣ - CROP TYPE						
		Ετήσιες Καλλιέργειες Temporary Crops	Δεντροδεις Καλλιέργειες Tree Crops	Αμπέλια Vines	Μόνιμα Λιβάδια και Βοσκότοποι Permanent Grasslands and Pastures	Αγροαναπαύσεις Fallow Land	Άλλες εκτάσεις - Other areas	Φυτώρια καρποφόρων δέντρων και άλλες πολυετής φυτείες Nurseries for fruit trees and other permanent crops
		Αριθμός Εκμ/σεων Number of Holdings	Αριθμός Εκμ/σεων Number of Holdings	Αριθμός Εκμ/σεων Number of Holdings	Αριθμός Εκμ/σεων Number of Holdings	Αριθμός Εκμ/σεων Number of Holdings	Αριθμός Εκμ/σεων Number of Holdings	Αριθμός Εκμ/σεων Number of Holdings
5	ΛΕΜΕΣΟΣ - LEMESOS	2.644	10.163	5.327	26	484	205	62
5000	Δήμος Λεμεσού	317	3.113	1.446	0	143	27	*
5011	Δήμος Μέσα Γειτονιάς	26	347	119	0	*	7	0
5012	Δήμος Αγίου Αθανασίου	25	166	60	*	6	4	*
5013	Δήμος Γερμασόγειας	12	214	45	0	*	0	0
5020	Πάνο Πολεμίδα	38	61	9	6	6	0	0
5021	Υψωνας	70	543	349	0	14	8	0
5022	Δήμος Κάτω Πολεμίδιων	162	790	342	0	26	*	0
5100	Παλόςδεα	7	60	16	0	*	0	0
5101	Παραμύθα-& Μονή Παναγίας Ευαγγ.	7	39	8	0	*	0	0
5102	Σπιτάλι	0	34	5	0	0	0	0
5103	Φασούλα	14	70	10	0	0	*	0
5104	Μαθικολώνη	*	23	*	0	0	0	0
5105	Γεράσα	*	30	20	0	0	0	0
5106	Αψιού	7	46	23	0	0	0	0
5107	Απεσιά	7	80	10	0	0	0	0
5108	Κορφή	*	45	19	*	0	0	0
5109	Λιμνάτις	5	91	34	0	*	0	0
5110	Κοπηλειό	0	7	5	0	0	0	0
5120	Μουτταγιάκα	23	30	4	0	*	0	0
5121	Αρμενοχώρι	5	6	0	0	*	0	0
5122	Φοινικάρια	7	24	*	*	*	0	0
5123	Ακρούνα	5	56	9	4	0	*	0
5124	Άγιος Τόχων	*	13	*	0	0	0	0
5125	Παρεκκλησιά	81	140	5	0	56	6	0

(Συν. - Cont'd)

ΠΙΝΑΚΑΣ 10.2(Συν.). ΑΡΙΘΜΟΣ ΕΚΜΕΤΑΛΛΕΥΣΕΩΝ ΚΑΤΑ ΕΙΔΟΣ ΚΑΛΛΙΕΡΓΕΙΑΣ, ΚΑΤΑ ΕΠΑΡΧΙΑ ΚΑΙ ΚΟΙΝΟΤΗΤΑ ΔΙΑΜΟΝΗΣ ΤΟΥ ΚΑΤΟΧΟΥ
TABLE 10.2(Cont'd). NUMBER OF HOLDINGS BY CROP TYPE, BY HOLDER'S DISTRICT AND COMMUNITY OF RESIDENCE

Κωδ. Code	Επαρχία Δήμος / Κοινότητα Municipality / Community	ΕΙΔΟΣ ΚΑΛΛΙΕΡΓΕΙΑΣ - CROP TYPE						
		Ετήσιες Καλλιέργειες Temporary Crops	Δεντρούδες Καλλιέργειες Tree Crops	Αμπέλια Vines	Μόνιμα Λιβάδια και Βοσκότοποι Permanent Grasslands and Pastures	Αγροασπαθείς Fallow Land	Οικογενειακοί Λοχανόκηποι Kitchen Gardens	Άλλες εκτάσεις - Other areas
		Αριθμός Εκμ/σεων Number of Holdings	Αριθμός Εκμ/σεων Number of Holdings	Αριθμός Εκμ/σεων Number of Holdings	Αριθμός Εκμ/σεων Number of Holdings	Αριθμός Εκμ/σεων Number of Holdings	Αριθμός Εκμ/σεων Number of Holdings	Αριθμός Εκμ/σεων Number of Holdings
5126	Πεντάκωμο	*	30	*	0	*	*	0
5127	Μοναγρούλι	9	51	*	0	*	16	0
5128	Μονή	14	38	5	0	*	4	0
5129	Πύργος	73	125	4	0	5	4	*
5130	Ασγάτα (Περ.Μεγαλόα.Πλατείες)	10	81	8	0	0	4	0
5131	Βάσα (Κελλακίου)	0	9	*	0	0	*	0
5132	Σανίδα	*	10	*	0	0	0	0
5133	Πραστιό (Κελλακίου)	*	15	0	0	0	*	0
5134	Κλωνάρι	*	*	0	0	0	0	0
5136	Κελλάκι -& Μονή Ζωοδόχου Πηγής	16	30	5	0	0	0	0
5137	Ακαπνού	0	3	0	0	0	0	0
5138	Επταγώνεια	36	63	*	0	7	*	0
5140	Διερώνα	5	63	8	*	0	0	0
5141	Αρακαπάς	5	58	13	0	*	0	0
5142	'Αγιος Παύλος	23	36	36	0	0	9	0
5143	'Αγιος Κωνσταντίνος	29	41	37	0	0	13	0
5144	Συκόπετρα	6	30	5	0	0	*	0
5145	Λουβαράς	45	71	52	0	13	0	0
5146	Καλό Χοριό (Περλ. 'Αθρακος)	23	73	67	0	0	0	0
5147	Ζωοπηγή	23	42	42	0	0	7	0
5200	Ακρωτήρι -& Μονή Αγίου Νικολάου	24	36	21	0	9	0	0
5201	Ασώματος (Περλ. Φασούρι)	9	30	11	0	0	0	*
5202	Τσερκέζοι	*	6	*	0	0	0	*
5203	Τραχόνι	5	39	6	0	7	0	0
5210	Κολόσσι	51	115	27	0	*	0	0

(Συν. - Cont'd)

ΠΙΝΑΚΑΣ 10.2(Συν.). ΑΡΙΘΜΟΣ ΕΚΜΕΤΑΛΛΕΥΣΕΩΝ ΚΑΤΑ ΕΙΔΟΣ ΚΑΛΛΙΕΡΓΕΙΑΣ, ΚΑΤΑ ΕΠΑΡΧΙΑ ΚΑΙ ΚΟΙΝΟΤΗΤΑ ΔΙΑΜΟΝΗΣ ΤΟΥ ΚΑΤΟΧΟΥ
 TABLE 10.2(Cont'd). NUMBER OF HOLDINGS BY CROP TYPE, BY HOLDER'S DISTRICT AND COMMUNITY OF RESIDENCE

Κωδ. Code	Επαρχία Δήμος / Κοινότητα Municipality / Community	ΕΙΔΟΣ ΚΑΛΛΙΕΡΓΕΙΑΣ - CROP TYPE						
		Ετήσιες Καλλιέργειες Temporary Crops	Δεντροδείς Καλλιέργειες Tree Crops	Αμπέλια Vines	Μόνιμα Λιβάδια και Βοσκότοποι Permanent Grasslands and Pastures	Αγροαπαύσεις Fallow Land	Άλλες εκτάσεις - Other areas	Φυτώρια καρποφόρων δέντρων και άλλες πολυετής φυτείες Nurseries for fruit trees and other permanent crops
		Αριθμός Εκμ/σεων Number of Holdings	Αριθμός Εκμ/σεων Number of Holdings	Αριθμός Εκμ/σεων Number of Holdings	Αριθμός Εκμ/σεων Number of Holdings	Αριθμός Εκμ/σεων Number of Holdings	Αριθμός Εκμ/σεων Number of Holdings	Αριθμός Εκμ/σεων Number of Holdings
5211	Ερήμη	18	108	14	*	*	0	0
5212	Επισκοπή	172	179	25	0	7	*	0
5213	Καντού	59	72	16	0	0	0	0
5214	Σοτήρα- & Σύμβουλος & Σερακαόβου	11	21	*	0	4	0	0
5220	Πραστιό (Αυδήμιου)	34	7	15	0	4	0	0
5221	Παραμάλι	22	22	21	0	*	0	0
5222	Αυδήμιου	98	43	129	0	*	0	0
5223	Πλατανίστεια	5	*	6	0	*	0	0
5224	'Αγιος Θωμάς	6	*	6	0	*	0	0
5225	Αλέκτορα	14	11	24	0	*	0	0
5226	Ανόγηρα	22	11	16	0	16	0	0
5227	Πισσούρι	46	116	74	0	*	0	0
5300	Σούνι-Ζανακιά	21	47	24	0	7	0	0
5302	'Αλασσα	0	19	*	0	0	0	0
5303	Κάτω Κιβίδες	19	54	43	*	5	0	0
5305	'Αγιος Αμβρόσιος	16	33	38	0	*	0	0
5306	'Αγιος Θεράπιον	*	39	35	0	*	4	0
5307	Λόφου	*	*	*	0	*	0	0
5308	Πάχνα	44	144	188	*	7	7	*
5310	'Αγιος Γεώργιος	4	21	22	0	6	*	0
5311	Δωρός	8	18	24	0	7	*	0
5312	Λάνεια	6	36	24	0	7	6	0
5313	Σιλικίου	5	32	23	0	*	0	0
5314	Μονάγρι-& Μονή Παναγίας Αμασίου	6	45	32	0	6	0	0
5315	Τριμήλινη	28	71	29	0	*	0	*

(Συν. - Cont'd)

ΠΙΝΑΚΑΣ 10.2(Συν.). ΑΡΙΘΜΟΣ ΕΚΜΕΤΑΛΛΕΥΣΕΩΝ ΚΑΤΑ ΕΙΔΟΣ ΚΑΛΛΙΕΡΓΕΙΑΣ, ΚΑΤΑ ΕΠΑΡΧΙΑ ΚΑΙ ΚΟΙΝΟΤΗΤΑ ΔΙΑΜΟΝΗΣ ΤΟΥ ΚΑΤΟΧΟΥ
TABLE 10.2(Cont'd). NUMBER OF HOLDINGS BY CROP TYPE, BY HOLDER'S DISTRICT AND COMMUNITY OF RESIDENCE

Κοδ. Code	Επαρχία Δήμος / Κοινότητα Municipality / Community	ΕΙΔΟΣ ΚΑΛΛΙΕΡΓΕΙΑΣ - CROP TYPE							
		Επίσης Καλλιέργειες Temporary Crops	Δεντροδείς Καλλιέργειες Tree Crops	Αμπέλια Vines	Μόνιμα Λιβάδια και Βοσκότοποι Permanent Grasslands and Pastures	Αγροασπασείες Fallow Land	Οικογενειακοί Λαχανόκηποι Kitchen Gardens	Άλλες εκτάσεις - Other areas	Φυτόρια - καρποφόρων δέντρων και άλλες πολυετής φυτείες Nurseries for fruit trees and other permanent crops
		Αριθμός Εκμ/σεων Number of Holdings	Αριθμός Εκμ/σεων Number of Holdings	Αριθμός Εκμ/σεων Number of Holdings	Αριθμός Εκμ/σεων Number of Holdings	Αριθμός Εκμ/σεων Number of Holdings	Αριθμός Εκμ/σεων Number of Holdings	Αριθμός Εκμ/σεων Number of Holdings	Αριθμός Εκμ/σεων Number of Holdings
5316	Άγιος Μάμας	15	33	23	0	7	0	0	0
5317	Κουκά	*	2	*	0	0	0	0	0
5318	Μονιάτης-Μέσα Ποτ., Σαϊτράς, Φυλ.	5	35	*	0	*	0	0	0
5320	Δωρά	*	22	38	5	4	*	0	0
5322	Άρσος	*	30	51	*	*	6	0	0
5323	Κισσούσα	0	*	*	0	0	*	0	0
5324	Μαλιά	*	4	8	0	0	*	0	0
5325	Βάσα (Κοιλανίου)	*	29	64	*	5	*	0	0
5326	Βουί	*	29	31	0	0	0	0	0
5327	Πέρα Πεδί	*	25	26	0	0	0	0	0
5328	Μανδριά	*	33	34	0	0	0	0	0
5329	Ποταμιού	0	9	14	0	0	*	0	0
5330	Όμοδος	*	36	80	0	0	0	0	0
5331	Κουλάνη	*	36	61	0	0	0	0	0
5340	Άγιος Δημήτριος	0	31	25	0	0	0	0	0
5341	Παλατιόφυλος	0	9	*	0	0	0	0	0
5342	Γρόδρομος (Περλ., Τρικουκιά)	0	33	4	0	0	0	0	0
5343	Καμινάρα	*	35	32	0	*	0	0	0
5344	Τρεις Ελιές	0	30	22	0	0	0	0	0
5345	Λεμίθου	0	35	22	0	0	0	0	0
5350	Κάτο Πλάτρης (Τορναρίδες)	*	31	28	0	0	0	0	0
5351	Πάνω Πλάτρης (Περλ., Τροόδος)	7	16	*	0	0	0	0	0
5352	Φονί (Περ. Μονή Τροοδίτσας)	6	86	77	0	0	0	0	0
5354	Κάτο Αμιάντος	17	57	9	0	*	7	0	0
5360	Άγιος Θεόδωρος	34	51	49	0	0	8	0	0

(Συν. - Cont'd)

ΠΙΝΑΚΑΣ 10.2(Συν.). ΑΡΙΘΜΟΣ ΕΚΜΕΤΑΛΛΕΥΣΕΩΝ ΚΑΤΑ ΕΙΔΟΣ ΚΑΛΛΙΕΡΓΕΙΑΣ, ΚΑΤΑ ΕΠΑΡΧΙΑ ΚΑΙ ΚΟΙΝΟΤΗΤΑ ΔΙΑΜΟΝΗΣ ΤΟΥ ΚΑΤΟΧΟΥ
TABLE 10.2(Cont'd). NUMBER OF HOLDINGS BY CROP TYPE, BY HOLDER'S DISTRICT AND COMMUNITY OF RESIDENCE

Κωδ. Code	Επαρχία Δήμος / Κοινότητα Municipality / Community	ΕΙΔΟΣ ΚΑΛΛΙΕΡΓΕΙΑΣ - CROP TYPE									
		Ετήσιες Καλλιέργειες Temporary Crops	Δεντροόδει Καλλιέργειες Tree Crops	Αμπέλια Vines	Μόνιμα Λιβάδια και Βοσκότοποι Permanent Grasslands and Pastures	Αγροαπαθείς Fallow Land	Οικογενειακοί Λαχανόκηποι Kitchen Gardens	Φυτόρια καρποφόρων δέντρων και άλλες πολυετής φυτείες Nurseries for fruit trees and other permanent crops			
		Αριθμός Εκμ/σεων Number of Holdings	Αριθμός Εκμ/σεων Number of Holdings	Αριθμός Εκμ/σεων Number of Holdings	Αριθμός Εκμ/σεων Number of Holdings	Αριθμός Εκμ/σεων Number of Holdings	Αριθμός Εκμ/σεων Number of Holdings	Αριθμός Εκμ/σεων Number of Holdings	Αριθμός Εκμ/σεων Number of Holdings	Αριθμός Εκμ/σεων Number of Holdings	Αριθμός Εκμ/σεων Number of Holdings
5361	Άγιος Ιωάννης	90	114	109	0	0	0	0	0	22	0
5362	Κάτω Μύλος	10	13	11	0	0	0	0	0	4	0
5363	Ποταμίτσια	8	30	27	0	0	5	0	0	0	0
5364	Δύμες	19	52	34	0	0	8	0	0	0	0
5365	Πελένδρι (Περλ. Κάρδαμα)	197	285	132	0	0	7	*	*	*	0
5366	Αγρός	94	177	150	0	0	4	*	*	*	53
5367	Αγρίδια	37	48	47	0	0	0	0	0	0	0
5368	Χανδριά	46	67	68	0	0	0	*	*	*	0
5369	Κυπερούντα	136	359	302	0	0	27	5	0	0	0
6	ΠΑΦΟΣ - PAFOS	1.883	6.278	3.344	16	1.178	189	13	13	13	0
6000	Δήμος Πάφου	269	1.513	870	*	90	26	*	*	*	0
6010	Δήμος Γεροσκήπου	171	471	184	0	42	*	*	*	*	0
6011	Κονιά	11	58	19	0	0	0	0	0	0	0
6012	Άγια Μαρινούδα	6	18	*	0	0	*	*	*	*	0
6013	Κολώνη (Περλ. Μονή Ανατολικό)	19	22	4	0	0	6	*	*	*	0
6014	Αγέλεια	8	22	*	0	0	*	*	*	*	0
6020	Χλώρακας	66	166	60	0	0	21	20	0	0	0
6021	Λέμπα	7	21	*	0	0	*	*	*	*	0
6022	Έμπα	51	232	72	0	0	12	*	*	*	0
6023	Τρεμθούσα	7	63	11	0	0	*	*	*	*	0
6024	Μέσα Χωριό	*	52	12	0	0	*	*	*	*	0
6025	Μισόγη	9	95	34	0	0	0	0	0	0	0
6026	Τάλα (Περ. Μονή Αγίου Νεοφύτου)	12	74	13	0	0	0	0	0	0	0
6027	Κισσόνεργα	44	164	23	0	0	0	*	*	*	0
6100	Κούκλια	60	77	11	0	0	10	0	0	0	*

(Συν. - Cont'd)

ΠΙΝΑΚΑΣ 10.2(Συν.). ΑΡΙΘΜΟΣ ΕΚΜΕΤΑΛΛΕΥΣΕΩΝ ΚΑΤΑ ΕΙΔΟΣ ΚΑΛΛΙΕΡΓΕΙΑΣ, ΚΑΤΑ ΕΠΑΡΧΙΑ ΚΑΙ ΚΟΙΝΟΤΗΤΑ ΔΙΑΜΟΝΗΣ ΤΟΥ ΚΑΤΟΧΟΥ
 TABLE 10.2(Cont'd). NUMBER OF HOLDINGS BY CROP TYPE, BY HOLDER'S DISTRICT AND COMMUNITY OF RESIDENCE

Κοδ. Code	Επαρχία Δήμος / Κοινότητα Municipality / Community	ΕΙΔΟΣ ΚΑΛΛΙΕΡΓΕΙΑΣ - CROP TYPE						
		Ετήσιες Καλλιέργειες Temporary Crops	Δεντροδείς Καλλιέργειες Tree Crops	Αμπέλια Vines	Μόνιμα Λιβάδια και Βοσκότοποι Permanent Grasslands and Pastures	Αγραναπαύσεις Fallow Land	Οικογενειακοί Λαχανόκηποι Kitchen Gardens	Φυτόποια καρποφόρων δέντρων και άλλες πολυετής φυτείες Nurseries for fruit trees and other permanent crops
		Αριθμός Εκμ/σεων Number of Holdings	Αριθμός Εκμ/σεων Number of Holdings	Αριθμός Εκμ/σεων Number of Holdings	Αριθμός Εκμ/σεων Number of Holdings	Αριθμός Εκμ/σεων Number of Holdings	Αριθμός Εκμ/σεων Number of Holdings	Αριθμός Εκμ/σεων Number of Holdings
6101	Μανδριά	78	27	*	0	15	0	0
6102	Νικόκλεια	9	14	*	0	0	0	0
6104	Τίμη	112	70	6	0	35	*	0
6106	Αγία Βαρβάρα	12	18	*	0	5	*	0
6107	Αναρίτα	40	49	9	0	11	9	0
6110	Μαραθούντα	*	19	5	0	0	0	0
6111	'Αρμου	5	56	11	*	25	*	0
6112	Επισκοπή	7	33	8	0	23	0	0
6113	Νατά	14	46	9	0	26	0	0
6114	Χολέτρια	17	36	12	0	11	0	0
6115	Αξύλου	6	9	10	0	5	0	0
6116	Ελεδιό	*	14	13	0	0	*	0
6120	Τσάδα	11	107	146	*	44	0	0
6121	Κοΐλη	14	71	75	0	18	0	0
6122	Στρουμπί	8	61	108	0	7	0	0
6123	Πολέμι	8	91	130	0	9	*	0
6124	Καλλέπεια (Περίλ. Μορόνερο)	17	51	39	0	44	0	0
6125	Λετύμβου	5	30	47	0	6	*	0
6128	Λεμώνα	6	9	11	0	6	0	0
6129	Χούλου	14	37	36	0	15	*	0
6130	Ακουρσός	5	8	*	0	0	0	0
6132	Κάθικας	17	33	73	*	11	0	0
6133	Δήμος Πέγειας-&Αγ.Γεώργ.Πέγειας	46	265	84	0	*	5	0
6200	Πάνω Αρχιμανδρίτα-& Κάτω Αρχιμ.	5	14	8	0	7	0	0
6201	Φασούλα	14	14	*	0	7	0	0

(Συν. - Cont'd)

ΠΙΝΑΚΑΣ 10.2(Συν.). ΑΡΙΘΜΟΣ ΕΚΜΕΤΑΛΛΕΥΣΕΩΝ ΚΑΤΑ ΕΙΔΟΣ ΚΑΛΛΙΕΡΓΕΙΑΣ, ΚΑΤΑ ΕΠΑΡΧΙΑ ΚΑΙ ΚΟΙΝΟΤΗΤΑ ΔΙΑΜΟΝΗΣ ΤΟΥ ΚΑΤΟΧΟΥ
TABLE 10.2(Cont'd). NUMBER OF HOLDINGS BY CROP TYPE, BY HOLDER'S DISTRICT AND COMMUNITY OF RESIDENCE

Κωδ. Code	Επαρχία Δήμος / Κοινότητα Municipality / Community	ΕΙΔΟΣ ΚΑΛΛΙΕΡΓΕΙΑΣ - CROP TYPE						
		Ετήσιες Καλλιέργειες Temporary Crops	Δεντροδείς Καλλιέργειες Tree Crops	Αμπέλια Vines	Μόνιμα Λιβάδια και Βοσκότοποι Permanent Grasslands and Pastures	Αγροναπαύσεις Fallow Land	Οικογενειακοί Λαχανόκηποι Kitchen Gardens	Φυτόρια καρποφόρων δέντρων και άλλες πολυετής φυτείες Nurseries for fruit trees and other permanent crops
		Αριθμός Εκμ/σεων Number of Holdings	Αριθμός Εκμ/σεων Number of Holdings	Αριθμός Εκμ/σεων Number of Holdings	Αριθμός Εκμ/σεων Number of Holdings	Αριθμός Εκμ/σεων Number of Holdings	Αριθμός Εκμ/σεων Number of Holdings	Αριθμός Εκμ/σεων Number of Holdings
6204	Μαμόνια	6	13	*	0	6	0	0
6205	'Αγιος Γεώργιος	19	27	4	0	8	0	0
6206	Σταυροκόκνου	10	14	11	0	0	0	0
6208	Τραχυπέδουλα	6	32	29	0	9	0	0
6210	Κελοκέδαρα	11	71	57	0	33	0	0
6211	Σαλαμιού	*	80	82	0	9	0	0
6212	Κιδάσι	0	*	0	0	*	0	0
6213	Κέδαρες	*	35	27	0	6	0	0
6214	Μέσανα	0	21	20	0	5	0	0
6215	Πρατόρι	*	22	22	0	6	0	0
6216	Φιλούσα (Κελοκεδάρων)	*	19	19	0	6	0	0
6217	Αρμίνου	0	10	5	0	*	0	0
6218	'Αγιος Νικόλαος (Περ. Περάβασα)	*	21	21	0	6	0	0
6219	'Αγιος Ιωάννης (Περ. Μαλούντα)	*	10	9	0	*	0	0
6220	Αμαργέτη	21	63	54	0	13	0	0
6221	Αγία Μαρίνα (Κελοκεδάρων)	*	13	9	0	0	*	*
6222	Πενταλιά	*	33	27	0	*	*	0
6224	Γαλαταριά	*	20	19	0	*	0	0
6225	Κοιλίνεια	5	13	14	0	8	0	0
6227	Στατός-'Αγιος Φώπος-&Αμπελίτης	36	89	83	*	19	0	0
6229	Μαμούνταλη	0	*	0	0	*	*	0
6230	Πάνου Παναγιά-&Μονή Χρυσορ.&Αγιά	12	108	148	0	56	0	0
6231	Ασπρογιά	10	16	8	6	9	0	0
6300	Ψάθι	*	13	18	0	*	0	0
6301	'Αγιος Δημητριανός	*	11	16	*	8	0	0

(Συν. - Cont'd)

ΠΙΝΑΚΑΣ 10.2(Συν.). ΑΡΙΘΜΟΣ ΕΚΜΕΤΑΛΛΕΥΣΕΩΝ ΚΑΤΑ ΕΙΔΟΣ ΚΑΛΛΙΕΡΓΕΙΑΣ, ΚΑΤΑ ΕΠΑΡΧΙΑ ΚΑΙ ΚΟΙΝΟΤΗΤΑ ΔΙΑΜΟΝΗΣ ΤΟΥ ΚΑΤΟΧΟΥ
 TABLE 10.2(Cont'd). NUMBER OF HOLDINGS BY CROP TYPE, BY HOLDER'S DISTRICT AND COMMUNITY OF RESIDENCE

Κωδ. Code	Επαρχία Δήμος / Κοινότητα Municipality / Community	ΕΙΔΟΣ ΚΑΛΛΙΕΡΓΕΙΑΣ - CROP TYPE						
		Ετήσιες Καλλιέργειες Temporary Crops	Δεντρούδες Καλλιέργειες Tree Crops	Αμπέλια Vines	Μόνιμα Λιβάδια και Βοσκότοποι Permanent Grasslands and Pastures	Αγροασαύσεις Fallow Land	Άλλες εκτάσεις - Other areas	Φυτόρια καρποφόρων δέντρων και άλλες πολυετής φυτείες Nurseries for fruit trees and other permanent crops
		Αριθμός Εκμ/σεων Number of Holdings	Αριθμός Εκμ/σεων Number of Holdings	Αριθμός Εκμ/σεων Number of Holdings	Αριθμός Εκμ/σεων Number of Holdings	Αριθμός Εκμ/σεων Number of Holdings	Αριθμός Εκμ/σεων Number of Holdings	Αριθμός Εκμ/σεων Number of Holdings
6302	Καंनाβιού (Περδλ. Μελαμιού)	14	26	30	0	16	0	0
6303	Θρίνια (Δρίνια)	*	9	9	0	8	0	0
6304	Μηλιά	*	*	*	0	*	0	0
6305	Κρίτου Μαρόττου	0	14	11	0	7	0	0
6306	Φύτη	12	17	19	*	15	*	*
6307	Λάσα	10	9	13	0	9	0	0
6308	Δρύμου	12	12	12	0	8	0	0
6310	Σίμου	25	34	13	0	24	0	0
6315	Φιλούσα (Χρυσοχούς)	*	15	*	0	11	0	0
6318	Μελάδεια	*	*	0	0	*	0	0
6320	Λυσός-&Αγ.Μερκούρ.&Σταυρός Ψώκ.	11	26	*	*	17	0	0
6321	Περιστερώνα	18	60	14	0	49	0	0
6330	Θελέτρα	6	35	36	0	4	0	0
6331	Γιόλου	27	127	96	0	16	6	0
6332	Πάνω Ακουρδάλεια	*	8	4	0	*	0	0
6333	Μηλιού -& Μονή Αγίων Αναργύρων	0	11	5	0	0	0	0
6334	Κάτω Ακουρδάλεια	*	9	*	0	0	0	0
6335	Τέρα	*	*	*	0	0	0	0
6336	Κρίτου Τέρα	*	27	20	0	23	0	0
6337	Σκούλλη	4	13	0	0	*	0	0
6338	Χόλη	8	12	*	0	10	0	0
6340	Καραμουλληδες	13	7	*	0	*	0	0
6341	Χρυσοχού	8	5	*	0	5	0	0
6343	Δήμος Πόλης	64	152	10	0	15	0	*
6344	Νέο Χωριό(Περ.Λουτρά Αφροδίτης)	9	37	*	0	16	0	0

(Συν. - Cont'd)

ΠΙΝΑΚΑΣ 10.2(Συν.). ΑΡΙΘΜΟΣ ΕΚΜΕΤΑΛΛΕΥΣΕΩΝ ΚΑΤΑ ΕΙΔΟΣ ΚΑΛΛΙΕΡΓΕΙΑΣ, ΚΑΤΑ ΕΠΑΡΧΙΑ ΚΑΙ ΚΟΙΝΟΤΗΤΑ ΔΙΑΜΟΝΗΣ ΤΟΥ ΚΑΤΟΧΟΥ
TABLE 10.2(Cont'd). NUMBER OF HOLDINGS BY CROP TYPE, BY HOLDER'S DISTRICT AND COMMUNITY OF RESIDENCE

Κωδ. Code	Επαρχία Δήμος / Κοινότητα Municipality / Community	ΕΙΔΟΣ ΚΑΛΛΙΕΡΓΕΙΑΣ - CROP TYPE						
		Επίσης Καλλιέργειες Temporary Crops	Δεντροδείς Καλλιέργειες Tree Crops	Αμπέλια Vines	Μόνιμα Λιβάδια και Βοσκότοποι Permanent Grasslands and Pastures	Αγροαπαύσεις Fallow Land	Άλλες εκτάσεις - Other areas	Φυτόρια καρποφόρων δέντρων και άλλες πολυετής φυτείες Nurseries for fruit trees and other permanent crops
		Αριθμός Εκμ/σεων Number of Holdings	Αριθμός Εκμ/σεων Number of Holdings	Αριθμός Εκμ/σεων Number of Holdings	Αριθμός Εκμ/σεων Number of Holdings	Αριθμός Εκμ/σεων Number of Holdings	Αριθμός Εκμ/σεων Number of Holdings	Αριθμός Εκμ/σεων Number of Holdings
6345	Γουδί	11	30	0	0	12	0	0
6350	Κάτω Αρόδες	4	*	10	0	0	0	0
6351	Πάνω Αρόδες	*	12	19	0	0	0	0
6352	Ίνεια	25	50	57	0	0	*	0
6353	Δρούσσα (Περλ. Πιττόκοπος)	42	62	55	*	0	0	0
6360	Πελαθούσα -& Μύρμιγκοφ & Λίμνη	7	7	0	0	*	0	0
6361	Κυνούσα	4	16	*	0	4	0	0
6362	Μακούντα	6	7	*	0	*	0	0
6363	Αργάκα	43	139	7	0	63	0	0
6364	Γιαλιά	19	27	0	0	14	0	0
6365	Αγία Μαρίνα (Χρυσογούς)	55	132	8	0	62	0	0
6366	Νέα Δήμιτσα	*	*	0	0	0	0	0
6367	Πομός (Περλ. Παλιτάμπελα)	23	113	*	0	0	0	0
6368	Στενή	10	20	*	0	13	0	0
6369	'Αγιος Ισίδωρος	*	*	0	0	*	0	0

* Ο αριθμός των εκμεταλλεύσεων είναι μικρότερος ή ίσος με το 3.

* The number of holdings is less than or equal to 3.

ΠΙΝΑΚΑΣ 11.1. ΑΡΙΘΜΟΣ ΕΚΜΕΤΑΛΛΕΥΣΕΩΝ ΚΑΤΑ ΒΑΣΙΚΑ ΕΙΔΗ ΕΤΗΣΙΩΝ ΚΑΛΙΕΡΓΕΙΩΝ ΚΑΙ ΑΓΡΑΝΑΠΛΑΥΣΕΙΣ, ΚΑΤΑ ΤΑΞΕΙΣ ΜΕΓΕΘΟΥΣ ΤΩΝ ΕΚΤΑΣΕΩΝ, ΚΑΤΑ ΕΠΑΡΧΙΑ

TABLE 11.1. NUMBER OF HOLDINGS BY BASIC TYPE OF TEMPORARY CROPS AND FALLOW LAND, BY SIZE OF AREA BY DISTRICT

Επαρχία και Μέγεθος Εκτάσεων (δεκάρια) District and Size of Area (decares)	ΕΤΗΣΙΕΣ ΚΑΛΙΕΡΓΕΙΕΣ - TEMPORARY CROPS											Άγροαναπαύσεις Fallow Land
	Δημητριακά για παραγωγή καρπού Cereal for grain production	Όσπρια για Ξηρό Καρπό Dried Pulses	Πατάτες Potatoes	Παντζάρια Beetroots	Κολοκάσι Dasheen	Βιομηχανικά φυτά Industrial crops	Νωπά λαχανικά, Πεπονοειδή και Φρούτูลες Fresh vegetables, Melons and Strawberries	Ανθή και Διακοσμητικά φυτά Flowers and Ornamental plants	Κτηνοτροφικά φυτά Fodder crops	Άλλες Other		
	Αριθμός Εκμ/σεων Number of Holdings	Αριθμός Εκμ/σεων Number of Holdings	Αριθμός Εκμ/σεων Number of Holdings	Αριθμός Εκμ/σεων Number of Holdings	Αριθμός Εκμ/σεων Number of Holdings	Αριθμός Εκμ/σεων Number of Holdings	Αριθμός Εκμ/σεων Number of Holdings	Αριθμός Εκμ/σεων Number of Holdings	Αριθμός Εκμ/σεων Number of Holdings	Αριθμός Εκμ/σεων Number of Holdings	Αριθμός Εκμ/σεων Number of Holdings	Αριθμός Εκμ/σεων Number of Holdings
ΣΥΝΟΛΟ - TOTAL	7.593	643	3.758	109	260	263	5.181	153	3.185	260	3.585	
<5	514	349	2.013	80	185	66	3.578	95	390	156	1.565	
5 - 9,9	937	131	447	21	61	57	562	19	429	62	777	
10 - 19,9	1.279	79	455	7	13	56	448	19	507	30	621	
20 - 29,9	1.014	29	273	1	1	35	235	11	360	9	245	
30 - 39,9	599	11	168	0	0	17	111	3	239	2	113	
40 - 49,9	544	8	116	0	0	16	77	2	167	0	71	
50 - 99,9	1.223	24	211	0	0	11	116	2	506	0	124	
100 +	1.483	12	75	0	0	5	54	2	587	1	69	
ΛΕΥΚΩΣΙΑ - LEFKOSIA	2.381	271	1.629	58	8	82	2.112	50	600	94	1.365	
<5	194	184	1.168	48	5	46	1.675	31	114	69	838	
5 - 9,9	242	50	158	6	3	19	164	6	71	14	226	
10 - 19,9	293	23	135	4	0	8	119	6	78	9	142	
20 - 29,9	272	8	54	0	0	5	49	4	44	2	64	
30 - 39,9	153	2	40	0	0	3	22	1	37	0	30	
40 - 49,9	124	1	20	0	0	0	16	0	36	0	14	
50 - 99,9	420	2	44	0	0	0	32	1	81	0	33	
100 +	683	1	10	0	0	1	35	1	139	0	18	
ΑΜΜΟΧΩΣΤΟΣ - AMMOCHOSTOS	1.237	42	795	6	220	4	551	6	342	42	226	
<5	78	19	84	6	155	0	205	3	50	18	88	
5 - 9,9	160	13	116	0	52	2	107	0	64	14	62	
10 - 19,9	267	8	180	0	12	1	101	1	60	6	48	

(Συν. - Cont'd)

ΠΙΝΑΚΑΣ 11.1(Συν.). ΑΡΙΘΜΟΣ ΕΚΜΕΤΑΛΛΕΥΣΕΩΝ ΚΑΤΑ ΒΑΣΙΚΑ ΕΙΔΗ ΕΤΗΣΙΩΝ ΚΑΛΛΙΕΡΓΕΙΩΝ ΚΑΙ ΑΓΡΑΝΑΠΑΥΣΕΙΣ, ΚΑΤΑ ΤΑΞΕΙΣ ΜΕΓΕΘΟΥΣ ΤΩΝ ΕΚΤΑΣΕΩΝ, ΚΑΤΑ ΕΠΑΡΧΙΑ

TABLE 11.1(Cont'd). NUMBER OF HOLDINGS BY BASIC TYPE OF TEMPORARY CROPS AND FALLOW LAND, BY SIZE OF AREA BY DISTRICT

Επαρχία και Μέγεθος Εκτάσεων (δεκάρια) District and Size of Area (decares)	ΕΤΗΣΙΕΣ ΚΑΛΛΙΕΡΓΕΙΕΣ - TEMPORARY CROPS											Αγροαναπαύσεις Fallow Land
	Δημητριακά για παραγωγή καρπού Cereal for grain production	Όσπρια για Ξηρό Καρπό Dried Pulses	Πατάτες Potatoes	Παντζάρια Beetroots	Κολοκάσι Dasheen	Βιομηχανικά φυτά Industrial crops	Νωπά λαχανικά, Πεπονοειδή και Φράουλες Fresh vegetables, Melons and Strawberries	Άνη και Διακοσμητικά φυτά Flowers and Ornamental plants	Κτηνοτροφικά φυτά Fodder crops	Άλλες Other		
	Αριθμός Εκμ/σεων Holdings	Αριθμός Εκμ/σεων Holdings	Αριθμός Εκμ/σεων Holdings	Αριθμός Εκμ/σεων Holdings	Αριθμός Εκμ/σεων Holdings	Αριθμός Εκμ/σεων Holdings	Αριθμός Εκμ/σεων Holdings	Αριθμός Εκμ/σεων Holdings	Αριθμός Εκμ/σεων Holdings	Αριθμός Εκμ/σεων Holdings	Αριθμός Εκμ/σεων Holdings	Αριθμός Εκμ/σεων Holdings
20 - 29,9	211	2	135	0	1	1	57	0	43	4	19	
30 - 39,9	131	0	79	0	0	0	31	1	25	0	2	
40 - 49,9	118	0	58	0	0	0	20	1	17	0	2	
50 - 99,9	161	0	96	0	0	0	22	0	50	0	4	
100 +	111	0	47	0	0	0	8	0	33	0	1	
ΛΑΡΝΑΚΑ - LARNAKA	2.445	37	448	13	3	6	662	24	1.042	31	332	
< 5	125	21	107	10	2	4	274	12	94	14	96	
5 - 9,9	245	8	69	1	1	1	96	5	116	12	79	
10 - 19,9	348	4	74	2	0	0	108	3	157	4	79	
20 - 29,9	347	1	56	0	0	0	67	3	133	0	25	
30 - 39,9	215	2	37	0	0	0	40	1	86	1	13	
40 - 49,9	225	0	28	0	0	0	29	0	56	0	11	
50 - 99,9	463	1	60	0	0	0	42	0	184	0	19	
100 +	477	0	17	0	0	1	6	0	216	0	10	
ΛΕΜΕΣΟΣ - LEMESOS	535	82	676	26	3	11	1.349	44	675	43	484	
< 5	60	62	568	12	3	4	1.131	32	87	23	199	
5 - 9,9	113	12	60	12	0	4	102	2	103	14	113	
10 - 19,9	140	7	31	1	0	1	57	5	122	4	88	
20 - 29,9	61	0	12	1	0	1	34	3	83	1	24	
30 - 39,9	35	0	4	0	0	1	9	0	41	1	11	
40 - 49,9	24	0	1	0	0	0	6	0	26	0	16	
50 - 99,9	59	0	0	0	0	0	8	1	111	0	23	
100 +	43	1	0	0	0	0	2	1	102	0	10	

(Συν. - Cont'd)

ΠΙΝΑΚΑΣ 11.1(Συν.). ΑΡΙΘΜΟΣ ΕΚΜΕΤΑΛΛΕΥΣΕΩΝ ΚΑΤΑ ΒΑΣΙΚΑ ΕΙΔΗ ΕΤΗΣΙΩΝ ΚΑΛΙΕΡΓΕΙΩΝ ΚΑΙ ΑΓΡΑΝΑΠΑΥΣΕΙΣ, ΚΑΤΑ ΤΑΞΕΙΣ ΜΕΓΕΘΟΥΣ ΤΩΝ ΕΚΤΑΣΕΩΝ, ΚΑΤΑ ΕΠΑΡΧΙΑ

TABLE 11.1(Cont'd). NUMBER OF HOLDINGS BY BASIC TYPE OF TEMPORARY CROPS AND FALLOW LAND, BY SIZE OF AREA BY DISTRICT

Επαρχία και Μέγεθος Εκτάσεων (δεκάρια) District and Size of Area (decares)	ΕΤΗΣΙΕΣ ΚΑΛΙΕΡΓΕΙΕΣ - TEMPORARY CROPS										Άλλες Other	Αγροναπαύσεις Fallow Land
	Δημητριακά για παραγωγή καρπού Cereal for grain production	Όσπρια για Ξηρό Καρπό Dried Pulses	Πατάτες Potatoes	Παντζάρια Beetroots	Κολοκάσι Dasheen	Βιομηχανικά φυτά Industrial crops	Νωπά λαχανικά, Πεπονοειδή και Φράουλες Fresh vegetables, Melons and Strawberries	Άνθη και Διακοσμητικά φυτά Flowers and Ornamental plants	Κτηνοτροφικά φυτά Fodder crops	Άλλες		
	Αριθμός Εκμ/σεων Number of Holdings	Αριθμός Εκμ/σεων Number of Holdings	Αριθμός Εκμ/σεων Number of Holdings	Αριθμός Εκμ/σεων Number of Holdings	Αριθμός Εκμ/σεων Number of Holdings	Αριθμός Εκμ/σεων Number of Holdings	Αριθμός Εκμ/σεων Number of Holdings	Αριθμός Εκμ/σεων Number of Holdings	Αριθμός Εκμ/σεων Number of Holdings	Αριθμός Εκμ/σεων Number of Holdings	Αριθμός Εκμ/σεων Number of Holdings	Αριθμός Εκμ/σεων Number of Holdings
ΠΑΦΟΣ - PAFOS	995	211	210	6	26	160	507	29	526	50	1.178	
<5	57	63	86	4	20	12	293	17	45	32	344	
5 - 9,9	177	48	44	2	5	31	93	6	75	8	297	
10 - 19,9	231	37	35	0	1	46	63	4	90	7	264	
20 - 29,9	123	18	16	0	0	28	28	1	57	2	113	
30 - 39,9	65	7	8	0	0	13	9	0	50	0	57	
40 - 49,9	53	7	9	0	0	16	6	1	32	0	28	
50 - 99,9	120	21	11	0	0	11	12	0	80	0	45	
100 +	169	10	1	0	0	3	3	0	97	1	30	

ΠΙΝΑΚΑΣ 11.2. ΕΚΤΑΣΕΙΣ ΚΑΤΑ ΒΑΣΙΚΑ ΕΙΔΗ ΕΤΗΣΙΩΝ ΚΑΛΛΙΕΡΓΕΙΩΝ ΚΑΙ ΑΓΡΑΝΑΠΑΥΣΕΙΣ, ΚΑΤΑ ΤΑΞΕΙΣ ΜΕΓΕΘΟΥΣ ΤΩΝ ΕΚΤΑΣΕΩΝ ΚΑΤΑ ΕΠΑΡΧΙΑ

TABLE 11.2. AREAS BY BASIC TYPE OF TEMPORARY CROPS AND FALLOW LAND, BY SIZE OF AREA BY DISTRICT

		ΕΤΗΣΙΕΣ ΚΑΛΛΙΕΡΓΕΙΕΣ - TEMPORARY CROPS											Άλλες Other	Αγροαναπαύσεις Fallow Land
Επαρχία και Μέγεθος Εκτάσεων (δεκάρια) District and Size of Area (decares)	Δημητριακά για παραγωγή καρπού Cereal for grain production	Όσπρια για Ξηρό Καρπό Dried Pulses	Πατάτες Potatoes	Παντζάρια Beetroots	Κολοκάσι Dasheen	Βιομηχανικά φύτα Industrial crops	Νιόπα λαχανικά, Πεπονοειδή και Φράουλες Fresh vegetables, Melons and Strawberries	Άνθη και Διακοσμητικά φύτα Flowers and Ornamental plants	Κτηνοτροφικά φύτα Fodder crops	Εκτάσεις (δεκάρια) Areas (decares)	Εκτάσεις (δεκάρια) Areas (decares)	Εκτάσεις (δεκάρια) Areas (decares)	Εκτάσεις (δεκάρια) Areas (decares)	
ΣΥΝΟΛΟ - TOTAL	738.459	7.239	55.107	406	1.072	4.859	49.537	1.482	237.661	1.668	53.953	15.209		
< 5	1.605	718	2.664	147	456	138	4.653	194	1.039	385	3.653	1.766		
5 - 9,9	6.820	927	3.092	141	415	395	3.896	125	3.057	425	5.472	1.581		
10 - 19,9	18.428	1.072	6.319	98	173	781	6.213	264	7.133	375	8.699	1.995		
20 - 29,9	24.848	706	6.597	21	28	789	5.671	260	8.759	207	5.922	1.540		
30 - 39,9	20.643	375	5.792	0	0	585	3.824	106	8.234	72	3.897	1.047		
40 - 49,9	24.068	364	5.133	0	0	697	3.350	87	7.390	0	3.133	621		
50 - 99,9	85.120	1.574	14.680	0	0	732	7.569	155	34.677	0	8.134	2.220		
100 +	556.928	1.505	10.829	0	0	742	14.362	292	167.373	205	15.044	4.438		
ΛΕΥΚΩΣΙΑ - LEFKOSIA	322.509	1.564	12.370	185	28	648	21.155	565	58.095	410	15.209	2.326		
< 5	587	348	1.414	91	5	91	1.890	51	273	150	1.766	1.766		
5 - 9,9	1.757	351	1.068	36	23	124	1.144	38	509	100	1.581	1.581		
10 - 19,9	4.209	300	1.868	59	0	108	1.579	82	1.088	111	1.995	1.995		
20 - 29,9	6.721	196	1.293	0	0	118	1.150	92	1.066	49	1.540	1.540		
30 - 39,9	5.242	64	1.383	0	0	92	744	30	1.272	0	1.047	1.047		
40 - 49,9	5.558	49	893	0	0	0	700	0	1.579	0	621	621		
50 - 99,9	30.004	149	2.986	0	0	0	2.080	95	5.626	0	2.220	2.220		
100 +	268.431	107	1.464	0	0	115	11.869	178	46.683	0	4.438	4.438		
ΑΜΜΟΧΩΣΤΟΣ - AMMOCHOSTOS	54.666	292	25.706	11	951	53	8.411	99	14.518	306	2.326	2.326		
< 5	252	48	250	11	407	0	442	8	141	51	246	246		
5 - 9,9	1.171	88	824	0	355	11	773	0	438	97	431	431		

(Συν. - Cont'd)

ΠΙΝΑΚΑΣ 11.2(Συν.). ΕΚΤΑΣΕΙΣ ΚΑΤΑ ΒΑΣΙΚΑ ΕΙΔΗ ΕΤΗΣΙΩΝ ΚΑΛΙΕΡΓΕΙΩΝ ΚΑΙ ΑΓΡΑΝΑΠΛΑΥΣΕΙΣ, ΚΑΤΑ ΤΑΞΕΙΣ ΜΕΓΕΘΟΥΣ ΤΩΝ ΕΚΤΑΣΕΩΝ ΚΑΤΑ ΕΠΑΡΧΙΑ

TABLE 11.2(Cont'd). AREAS BY BASIC TYPE OF TEMPORARY CROPS AND FALLOW LAND, BY SIZE OF AREA BY DISTRICT

Επαρχία και Μέγεθος Εκτάσεων (δεκάρια) District and Size of Area (decares)	ΕΤΗΣΙΕΣ ΚΑΛΙΕΡΓΕΙΕΣ - TEMPORARY CROPS											Άγρωναπασεις Fallow Land
	Δημητριακά για παραγωγή καρπού Cereal for grain production	Όσπρια για Ξηρό Καρπό Dried Pulses	Πατάτες Potatoes	Παντζάρια Beetroots	Κολοκάσι Dasheen	Βιομηχανικά φυτά Industrial crops	Νωπά λαχανικά, Πεπονοειδή και Φρούτα Fresh vegetables, Melons and Strawberries	Άνθη και Διακοσμητικά φυτά Flowers and Ornamental plants	Κτηνοτροφικά φυτά Fodder crops	Άλλες Other		
	Εκτάσεις (δεκάρια) Areas (decares)	Εκτάσεις (δεκάρια) Areas (decares)	Εκτάσεις (δεκάρια) Areas (decares)	Εκτάσεις (δεκάρια) Areas (decares)	Εκτάσεις (δεκάρια) Areas (decares)	Εκτάσεις (δεκάρια) Areas (decares)	Εκτάσεις (δεκάρια) Areas (decares)	Εκτάσεις (δεκάρια) Areas (decares)	Εκτάσεις (δεκάρια) Areas (decares)	Εκτάσεις (δεκάρια) Areas (decares)	Εκτάσεις (δεκάρια) Areas (decares)	Εκτάσεις (δεκάρια) Areas (decares)
10 - 19,9	3.885	113	2.604	0	162	17	1.462	12	834	68	659	
20 - 29,9	5.120	44	3.290	0	28	24	1.360	0	1.062	90	447	
30 - 39,9	4.547	0	2.707	0	0	0	1.065	39	846	0	66	
40 - 49,9	5.212	0	2.573	0	0	0	866	40	757	0	83	
50 - 99,9	10.989	0	6.568	0	0	0	1.407	0	3.530	0	280	
100 +	23.491	0	6.891	0	0	0	1.037	0	6.910	0	114	
ΛΑΡΝΑΚΑ - LARNAKA	271.413	318	12.232	52	11	230	10.554	215	88.633	212	6.656	
< 5	400	48	198	17	5	4	433	23	250	42	254	
5 - 9,9	1.792	60	483	8	5	6	659	32	853	82	563	
10 - 19,9	5.054	58	989	27	0	0	1.528	43	2.204	49	1.093	
20 - 29,9	8.536	20	1.352	0	0	0	1.658	80	3.189	0	600	
30 - 39,9	7.426	79	1.306	0	0	0	1.384	37	2.960	39	447	
40 - 49,9	9.883	0	1.229	0	0	0	1.271	0	2.496	0	484	
50 - 99,9	31.823	54	4.353	0	0	0	2.862	0	12.501	0	1.296	
100 +	206.500	0	2.322	0	0	220	760	0	64.181	0	1.919	
ΛΕΜΕΣΟΣ - LEMESOS	23.121	399	1.873	136	4	99	4.845	400	35.100	268	7.181	
< 5	184	110	603	20	4	5	1.257	77	250	61	485	
5 - 9,9	824	88	413	83	0	28	688	14	744	96	807	
10 - 19,9	1.975	98	395	12	0	14	795	67	1.736	58	1.238	
20 - 29,9	1.469	0	279	21	0	21	825	68	2.049	20	597	
30 - 39,9	1.228	0	143	0	0	30	326	0	1.436	34	370	
40 - 49,9	1.072	0	40	0	0	0	259	0	1.116	0	699	

(Συν. - Cont'd)

ΠΙΝΑΚΑΣ 11.2(Συν.). ΕΚΤΑΣΕΙΣ ΚΑΤΑ ΒΑΣΙΚΑ ΕΙΔΗ ΕΤΗΣΙΩΝ ΚΑΛΙΕΡΓΕΙΩΝ ΚΑΙ ΑΓΡΑΝΑΠΥΣΕΙΣ, ΚΑΤΑ ΤΑΞΕΙΣ ΜΕΓΕΘΟΥΣ ΤΩΝ ΕΚΤΑΣΕΩΝ ΚΑΤΑ ΕΠΑΡΧΙΑ

TABLE 11.2(Cont'd). AREAS BY BASIC TYPE OF TEMPORARY CROPS AND FALLOW LAND, BY SIZE OF AREA BY DISTRICT

Επαρχία και Μέγεθος Εκτάσεων (δεκάρια) District and Size of Area (decares)	ΕΤΗΣΙΕΣ ΚΑΛΙΕΡΓΕΙΕΣ - TEMPORARY CROPS											Άλλες Other	Αγροαναπαύσεις Fallow Land
	Δημητριακά για παραγωγή καρπού Cereal for grain production	Όσπρια για Ξηρό Καρπό Dried Pulses	Πατάτες Potatoes	Παντζάρια Beetroots	Κολοκάσι Dasheen	Βιομηχανικά φυτά Industrial crops	Νωπά λαχανικά, Πεπονοειδή και Φρούτα Fresh vegetables, Melons and Strawberries	Άνθη και Διακοσμητικά φυτά Flowers and Ornamental plants	Κτηνοτροφικά φυτά Fodder crops	Εκτάσεις (δεκάρια) Areas (decares)	Εκτάσεις (δεκάρια) Areas (decares)		
50 - 99,9	3.966	0	0	0	0	0	430	60	7.477	0	1.478	0	1.478
100 +	12.404	103	0	0	0	0	265	114	20.292	0	1.507	0	1.507
ΠΑΦΟΣ - PAFOS	66.750	4.666	2.926	23	78	3.830	4.572	202	41.317	473	22.582	473	22.582
< 5	182	163	200	9	35	38	631	36	126	81	901	81	901
5 - 9,9	1.277	339	304	14	32	226	631	40	512	51	2.090	51	2.090
10 - 19,9	3.305	503	462	0	11	642	850	59	1.273	89	3.714	89	3.714
20 - 29,9	3.003	447	384	0	0	626	679	20	1.394	48	2.738	48	2.738
30 - 39,9	2.199	232	254	0	0	463	305	0	1.720	0	1.967	0	1.967
40 - 49,9	2.343	315	398	0	0	697	254	47	1.442	0	1.246	0	1.246
50 - 99,9	8.338	1.371	773	0	0	732	790	0	5.543	0	2.860	0	2.860
100 +	46.104	1.295	152	0	0	407	432	0	29.307	205	7.066	205	7.066

ΠΙΝΑΚΑΣ 12.1. ΕΚΤΑΣΕΙΣ ΚΑΤΑ ΒΑΣΙΚΑ ΕΙΔΗ ΕΤΗΣΙΩΝ ΚΑΛΛΙΕΡΓΕΙΩΝ ΚΑΙ ΑΓΡΑΝΑΠΑΥΣΕΙΣ, ΚΑΤΑ ΕΠΑΡΧΙΑ ΚΑΙ ΚΟΙΝΟΤΗΤΑ ΔΙΑΜΟΝΗΣ ΤΟΥ ΚΑΤΟΧΟΥ

TABLE 12.1. AREAS BY BASIC TYPE OF TEMPORARY CROPS AND FALLOW LAND, BY HOLDER'S DISTRICT AND COMMUNITY OF RESIDENCE

Κοδ. Code	Επαρχία Δήμος / Κοινότητα Municipality / Community	ΕΤΗΣΙΕΣ ΚΑΛΛΙΕΡΓΕΙΕΣ - TEMPORARY CROPS											Αγροαναπαύσεις Fallow Land
		Δημητριακά για παραγωγή καρπού Cereal for grain production	Όσπρια για Ξηρό Καρπό Dried Pulses	Πατάτες Potatoes	Παντζάρια Beetroots	Κολοκάσι Dasheen	Βιομηχανικά φυτά Industrial crops	Νοστά λαχανικά, Πεπονοειδή και Φρούτα Fresh vegetables, Melons and Strawberries	Ανθη και φυτά Flowers and Ornamental plants	Κτηνοτροφικά φυτά Fodder crops	Άλλες Other	Εκτάσεις (δεκάρια) Areas (decares)	
	ΣΥΝΟΛΟ - TOTAL	738.459	7.239	55.107	406	1.072	4.859	49.537	1.482	237.661	1.668	53.953	
1	ΛΕΥΚΩΣΙΑ - LEFKOSIA	322.509	1.564	12.370	185	28	648	21.155	565	58.095	410	15.209	
3	ΑΜΜΟΧΩΣΤΟΣ - AMMOCHOSTOS	54.666	292	25.706	11	951	53	8.411	99	14.518	306	2.326	
4	ΛΑΡΝΑΚΑ - LARNAKA	271.413	318	12.232	52	11	230	10.554	215	88.633	212	6.656	
5	ΛΕΜΕΣΟΣ - LEMESOS	23.121	399	1.873	136	4	99	4.845	400	35.100	268	7.181	
6	ΠΑΦΟΣ - PAFOS	66.750	4.666	2.926	23	78	3.830	4.572	202	41.317	473	22.582	
1	ΛΕΥΚΩΣΙΑ - LEFKOSIA	322.509	1.564	12.370	185	28	648	21.155	565	58.095	410	15.209	
1000	Δήμος Λευκωσίας	5.417	119	165	0	0	11	576	116	5.004	9	265	
1010	Δήμος Αγίου Δομετίου	1.602	40	56	0	0	9	17	6	70	0	21	
1011	Δήμος Ήγκοιμης	5.534	**	24	0	0	27	132	216	839	1	66	
1012	Δήμος Σπροβόλου	11.333	32	161	0	5	54	377	41	2.283	0	957	
1013	Δήμος Αγλαντζιάς (Αγλαργιά)	5.282	19	55	0	9	38	50	34	1.603	1	213	
1021	Δήμος Λακατάμειας	13.924	23	203	0	0	2	186	8	803	2	136	
1023	Δήμος Λατσιών (Λακκιά)	3.327	7	18	0	0	21	176	1	1.364	1	62	
1024	Γέρι	11.705	0	22	0	0	1	14	0	1.891	0	8	
1100	Σιά	4.067	37	21	0	0	0	13	0	119	0	396	
1101	Μαθιάτης	3.076	4	168	0	0	0	59	0	1.064	0	194	
1102	Αλάμπρα	4.452	13	0	0	0	0	21	22	159	0	37	
1103	Αγία Βαρβάρα	12.439	0	0	0	0	0	0	2	1.938	0	250	
1104	Κοτσιάτης	3.226	7	5	0	0	0	45	0	605	0	7	
1105	Νήσου	731	0	0	0	0	0	7	5	361	0	16	
1106	Πέρα Χωριό	1.846	0	0	0	0	0	6	0	2.338	0	9	
1107	Δήμος Ιδαίου	2.661	9	56	0	**	33	269	0	14.551	0	140	

(Συν. - Cont'd)

ΠΙΝΑΚΑΣ 12.1(Συν.). ΕΚΤΑΣΕΙΣ ΚΑΤΑ ΒΑΣΙΚΑ ΕΙΔΗ ΕΤΗΣΙΩΝ ΚΑΛΛΙΕΡΓΕΙΩΝ ΚΑΙ ΑΓΡΑΝΑΠΑΥΣΕΩΣ, ΚΑΤΑ ΕΠΑΡΧΙΑ ΚΑΙ ΚΟΙΝΟΤΗΤΑ ΔΙΑΜΟΝΗΣ ΤΟΥ ΚΑΤΟΧΟΥ
 TABLE 12.1(Cont'd). AREAS BY BASIC TYPE OF TEMPORARY CROPS AND FALLOW LAND, BY HOLDER'S DISTRICT AND COMMUNITY OF RESIDENCE

Κοδ. Code	Επαρχία Δήμος / Κοινότητα Municipality / Community	ΕΤΗΣΙΕΣ ΚΑΛΛΙΕΡΓΕΙΕΣ - TEMPORARY CROPS													Άγρاناπαύσεις Fallow Land	
		Δημητριακά για παραγωγή καρπού Cereal for grain production	Όσπρια για Ξηρό Καρπό Dried Pulses	Πατάτες Potatoes	Παντζάρια Beetroots	Κολοκάσι Dashes	Βιομηχανικά φυτά Industrial crops	Νιπτά λαχανικά, Πεπονοειδή και Φρούτους Fresh vegetables, Melons and Strawberries	Άνθη και Διακοσμητικά φυτά Flowers and Ornamental plants	Κτηνοτροφικά φυτά Fodder crops	Άλλες Other	Εκτάσεις (δεκάρια) Areas (decare)	Εκτάσεις (δεκάρια) Areas (decare)	Εκτάσεις (δεκάρια) Areas (decare)		
1108	Λύμπα	12.035	2	12	0	0	0	0	0	0	0	9	6	8.107	1	0
1109	Λυθροδόνας & Μονή Προφήτη Ηλία	1.652	80	87	**	0	0	0	0	0	0	29	0	519	0	1
1120	Ποταμιά	981	0	0	0	0	0	0	0	0	0	0	0	3.605	0	3
1200	Καμπί	0	0	5	0	0	0	0	0	0	0	117	0	4	0	54
1201	Φαρμακάς	**	2	9	0	0	0	0	0	0	0	384	0	2	0	169
1202	Απλίκι	11	0	8	0	0	0	0	0	0	0	17	0	0	0	0
1203	Λαζαριάς (Περλ. Μονή Μαχαιρά)	500	0	0	0	0	0	0	0	0	6	0	0	0	0	277
1204	Γούρρη	0	0	3	0	0	0	0	0	0	0	44	0	0	0	66
1205	Φικάρδου (Περλ. Οικ. Πύργου)	0	0	0	0	0	0	0	0	0	0	1	0	0	0	14
1206	'Αγιος Επιφάνιος (Ορεινής)	0	0	14	0	0	0	0	0	0	0	35	0	15	0	13
1207	Καλό Χοριό (Ορεινής)	472	3	5	0	0	0	0	0	0	0	48	0	584	8	42
1208	Μαλούντα	1.465	29	12	0	0	0	0	0	0	0	18	0	0	0	11
1209	Κλήρου	3.206	0	8	0	0	0	0	0	0	9	111	0	489	1	8
1210	Αρεδιού	2.749	1	74	0	0	0	0	0	0	0	99	0	43	0	167
1211	'Αγιος Ιωάννης (Μαλούντας)	5.113	5	15	0	0	0	0	0	0	162	651	0	135	0	282
1212	Αγροκητιά	363	0	1	0	0	0	0	0	0	0	0	0	7	0	156
1213	Μίτσερό (Περ. Μονή Αγ. Παντελ.)	1.484	0	12	0	0	0	0	0	0	19	9	16	31	0	259
1220	Καπέδες	0	1	16	0	0	0	0	0	0	0	3	0	8	0	209
1222	Αναλιόντας (Περ. Μονή Αγ. Μιχ.)	4.663	0	175	0	0	0	0	0	0	0	475	0	1.133	0	0
1223	Καμπιά	1.215	8	24	0	0	0	0	0	0	0	19	0	0	22	224
1224	Μαργί	1.546	0	0	0	0	0	0	0	0	0	0	0	994	0	51
1225	Τσέρι	7.706	0	14	0	0	0	0	0	0	8	120	6	2.056	0	15

(Συν. - Cont'd)

ΠΙΝΑΚΑΣ 12.1(Συν.). ΕΚΤΑΣΕΙΣ ΚΑΤΑ ΒΑΣΙΚΑ ΕΙΔΗ ΕΤΗΣΙΩΝ ΚΑΛΛΙΕΡΓΕΙΩΝ ΚΑΙ ΑΓΡΑΝΑΠΑΥΣΕΙΣ, ΚΑΤΑ ΕΠΑΡΧΙΑ ΚΑΙ ΚΟΙΝΟΤΗΤΑ ΔΙΑΜΟΝΗΣ ΤΟΥ ΚΑΤΟΧΟΥ
TABLE 12.1(Cont'd). AREAS BY BASIC TYPE OF TEMPORARY CROPS AND FALLOW LAND, BY HOLDER'S DISTRICT AND COMMUNITY OF RESIDENCE

Κωδ. Code	Επαρχία Δήμος / Κοινότητα Municipality / Community	ΕΤΗΣΙΕΣ ΚΑΛΛΙΕΡΓΕΙΕΣ - TEMPORARY CROPS											Άγρاناπαύσεις Fallow Land			
		Δημητριακά για παραγωγή καρπού Cereal for grain production	Οσπρία για Ξηρό Καρπό Dried Pulses	Πατάτες Potatoes	Παντζάρια Beetroots	Κολοκάσι Dasheen	Βιομηχανικά φύτα Industrial crops	Νοπιά λαχανικά, Πεπονοειδή και Φρούτα Fresh vegetables, Melons and Strawberries	Άνθη και φύτα Flowers and Ornamental plants	Κτηνοτροφικά φύτα Fodder crops	Άλλες Other	Εκτάσεις (δεκάρια) Areas (decares)				
1409	Τεμβριά	1.897	0	24	0	0	0	0	0	0	27	81	3	4	0	1
1410	Κοράκου (Περλ. Αγρολάδου)	0	0	33	0	0	0	0	0	0	8	233	0	60	0	7
1411	Ευρύχου	2.825	24	147	0	1	10	90	18	0	0	0	0	90	0	1.637
1412	Φλάσου	6.100	56	93	0	0	0	138	0	0	0	0	0	433	0	176
1415	Αηνού	35	0	55	0	0	0	1	0	0	0	1	0	0	0	0
1416	Κατύδια	2	0	4	0	0	0	26	0	0	0	0	0	9	0	0
1417	Σκουριώτισσα (Φουκάσα)	0	0	0	0	0	0	0	0	0	0	0	0	21	0	0
1420	Πεδουλάς	0	0	0	0	0	0	1	0	0	0	0	0	0	0	0
1421	Μυλικούρι	0	0	5	0	0	0	5	0	0	0	0	0	0	0	0
1422	Μουτουλλάς	0	0	1	0	0	0	17	0	0	0	17	0	0	0	20
1423	Οίκος	0	0	0	0	0	0	13	0	0	0	13	0	**	0	0
1424	Καλοπαναγιώτης-Ορκόνας, Ι.Λαμπ.	5	0	0	0	0	0	42	0	0	9	42	0	0	0	11
1425	Γερακιές	0	0	0	0	0	0	6	0	0	0	6	0	0	0	0
1426	Τσακίστρα (Περλ. Μονή Κόκκου)	0	0	1	0	0	0	1	0	0	0	1	0	0	0	0
1427	Κάμπος	0	0	10	0	0	1	41	3	0	1	41	3	0	0	9
1457	Κάτο Πύργος	0	1	182	0	0	0	13	0	0	0	13	0	2	0	107
1460	Πηγένια (Περλ. Χαλέρι)	0	0	0	0	0	0	0	0	0	2	0	0	0	0	0
1461	Παχύραμος	0	0	7	0	0	0	24	0	0	0	24	0	0	0	0
3	ΑΜΜΟΧΩΣΤΟΣ - ΑΜΜΟΧΟΣΤΟΣ	54.666	292	25.706	11	951	53	8.411	99	14.518	306	2.326				
3100	Δήμος Αγίας Νάπας - & Αγία Θέκλα	2.036	**	392	0	7	0	401	0	81	0	0	0	0	0	91
3101	Δήμος Παραλιμνίου	9.635	44	1.576	0	67	6	3.569	44	871	25	945				
3102	Δήμος Δερύνειας-Στροβίλ.&Α.Νικ.	5.336	6	198	3	2	0	824	52	713	1	105				

(Συν. - Cont'd)

ΠΙΝΑΚΑΣ 12.1(Συν.). ΕΚΤΑΣΕΙΣ ΚΑΤΑ ΒΑΣΙΚΑ ΕΙΔΗ ΕΤΗΣΙΩΝ ΚΑΛΛΙΕΡΓΕΙΩΝ ΚΑΙ ΑΓΡΑΝΑΠΛΑΥΣΕΙΣ, ΚΑΤΑ ΕΠΑΡΧΙΑ ΚΑΙ ΚΟΙΝΟΤΗΤΑ ΔΙΑΜΟΝΗΣ ΤΟΥ ΚΑΤΟΧΟΥ

TABLE 12.1(Cont'd). AREAS BY BASIC TYPE OF TEMPORARY CROPS AND FALLOW LAND, BY HOLDER'S DISTRICT AND COMMUNITY OF RESIDENCE

Κωδ. Code	Επαρχία Δήμος / Κοινότητα Municipality / Community	ΕΤΗΣΙΕΣ ΚΑΛΛΙΕΡΓΕΙΕΣ - TEMPORARY CROPS											Άγρωναπαυσεις Fallow Land
		Δημητριακά για παραγωγή καρπού Cereal for grain production	Όσπρια για Ξηρό Καρπό Dried Pulses	Πατάτες Potatoes	Παντζάρια Beetroots	Κολοκάσι Dasheen	Βιομηχανικά φυτά Industrial crops	Νωπά λαχανικά, Πεπονοειδή και Φρούλαες Fresh vegetables, Melons and Strawberries	Ανήθη και Διακοσμητικά φυτά Flowers and Ornamental plants	Κτηνοτροφικά φυτά Fodder crops	Άλλες Other	Εκτάσεις (δεκάρια) Areas (decare)	
3103	Σιοτήρα	6.032	56	6.454	1	650	0	1.252	0	0	1.038	18	115
3104	Λιοπέτρι	4.263	54	3.424	3	149	17	882	0	0	974	187	386
3105	Φρέναρος	7.116	77	3.612	3	76	5	656	0	0	1.824	7	179
3110	Αυγούρου (& Μονή Αγίος Κενδέας)	10.831	32	7.797	0	0	24	607	3	3	3.813	23	379
3111	'Αχνα (Περαλ. Δασάκι)	4.939	7	2.011	1	0	0	163	0	0	3.106	30	62
3114	Αχρίτου-Αγ. Γεώργιος&Βρυσούλες	4.479	17	242	0	0	0	57	0	0	2.098	16	65
4	ΛΑΡΝΑΚΑ - LARNAKA	271.413	318	12.232	52	11	230	10.554	215	88.633	212	212	6.656
4000	Δήμος Λάρνακας	24.394	3	486	0	0	**	231	45	3.728	2	394	
4010	Δήμος Αραδίππου	21.165	13	59	0	0	0	48	0	13.321	0	36	
4011	Λιβάδια	6.657	0	4	1	0	0	94	0	1.240	0	50	
4012	Δρομολαξιά	7.424	8	49	0	3	0	583	0	3.669	8	51	
4013	Μενεού	2.921	0	11	0	0	0	95	18	278	0	0	
4100	Κελλά	1.924	0	0	0	0	0	0	0	606	0	3	
4101	Τρούλλοι	7.162	0	55	0	0	0	13	3	3.660	5	74	
4102	Βορόκληνη(Ορόκληνη)	5.985	0	0	0	0	0	4	0	1.211	0	68	
4103	Αβδελιερό	1.824	0	0	0	0	0	0	0	597	0	0	
4104	Πύλα	4.155	0	37	0	0	0	19	0	50	0	88	
4105	Ξυλοτύμβου (Περαλ.Δεκέλεια)	22.093	0	862	0	5	0	5	3	3.030	0	0	
4106	Ορμίδεια	4.652	54	1.987	15	0	0	497	0	2.548	0	148	
4107	Ξυλοφάγου	9.267	5	7.414	27	3	0	1.571	13	2.838	72	278	
4110	Κίτι	7.122	52	710	8	0	0	1.642	6	1.600	30	303	
4111	Περιβόλια	2.866	3	70	0	0	0	931	0	134	11	0	

(Συν. - Cont'd)

ΠΙΝΑΚΑΣ 12.1(Συν.). ΕΚΤΑΣΕΙΣ ΚΑΤΑ ΒΑΣΙΚΑ ΕΙΔΗ ΕΤΗΣΙΩΝ ΚΑΛΙΕΡΓΕΙΩΝ ΚΑΙ ΑΓΡΑΝΑΠΑΥΣΕΙΣ, ΚΑΤΑ ΕΠΑΡΧΙΑ ΚΑΙ ΚΟΙΝΟΤΗΤΑ ΔΙΑΜΟΝΗΣ ΤΟΥ ΚΑΤΟΧΟΥ
 TABLE 12.1(Cont'd). AREAS BY BASIC TYPE OF TEMPORARY CROPS AND FALLOW LAND, BY HOLDER'S DISTRICT AND COMMUNITY OF RESIDENCE

Κωδ. Code	Επαρχία Δήμος / Κοινότητα Municipality / Community	ΕΤΗΣΙΕΣ ΚΑΛΙΕΡΓΕΙΕΣ - TEMPORARY CROPS											Άγρاناπαύσεις Fallow Land	
		Δημητριακά για παραγωγή καρπού Cereal for grain production	Όσπρια για Ξηρό Καρπό Dried Pulses	Πατάτες Potatoes	Παντζάρια Beetroots	Κολοκάσι Dasheen	Βιομηχανικά φυτά Industrial crops	Νωπά λαχανικά, Πεπονοειδή και Φρούτα Fresh vegetables, Melons and Strawberries	Άνθη και φυτά Flowers and Ornamental plants	Κτηνοτροφικά φυτά Fodder crops	Άλλες Other	Αγρاناπαύσεις Fallow Land		
		Εκτάσεις (δεκάρια) Areas (decares)	Εκτάσεις (δεκάρια) Areas (decares)	Εκτάσεις (δεκάρια) Areas (decares)	Εκτάσεις (δεκάρια) Areas (decares)	Εκτάσεις (δεκάρια) Areas (decares)	Εκτάσεις (δεκάρια) Areas (decares)	Εκτάσεις (δεκάρια) Areas (decares)	Εκτάσεις (δεκάρια) Areas (decares)	Εκτάσεις (δεκάρια) Areas (decares)	Εκτάσεις (δεκάρια) Areas (decares)	Εκτάσεις (δεκάρια) Areas (decares)	Εκτάσεις (δεκάρια) Areas (decares)	Εκτάσεις (δεκάρια) Areas (decares)
4112	Τερσεφάνου	3.088	3	0	0	0	0	59	0	0	0	569	0	19
4120	Μαζωτός	7.037	3	8	0	0	0	275	0	0	0	1.861	0	343
4121	Αλαμινός	2.791	15	0	0	0	0	399	0	0	0	334	3	109
4122	Αναφοιτίδα	10.360	37	13	0	0	0	567	0	**	0	1.814	0	156
4124	Κιβισίλι	3.038	39	16	0	0	0	29	0	0	0	906	0	0
4125	Αλεθρικό	3.072	40	16	0	0	0	4	0	0	0	1.193	0	206
4126	Κλαυδιά	6.815	0	0	0	0	0	5	0	0	0	1.447	0	0
4127	Αγγλισίδες	6.845	0	29	0	0	0	192	1	0	0	1.746	0	5
4128	Μενόγεια	897	0	0	0	0	0	0	0	0	0	228	0	0
4202	Δήμος Αθιένου	45.221	0	16	0	0	0	43	0	0	0	21.152	0	382
4210	Καλό Χωριό	10.566	0	0	0	0	0	0	0	0	0	2.391	0	23
4211	Αγία Άννα	376	0	4	0	0	0	15	0	0	0	470	0	1
4212	Μοσφιλωτή	1.087	0	54	0	0	0	103	0	0	0	411	0	113
4213	Ψευδάς	1.269	0	14	0	0	0	15	0	0	0	864	0	28
4214	Πυργά-Μονή Σταυροβ.& Αγ.Βαρβάρας	1.032	0	16	0	0	0	26	1	0	0	355	0	389
4215	Κόρνος(Περίλ.Μονή Αγίας Θέκλας)	1.675	2	51	1	0	0	79	0	0	0	611	0	82
4216	Δελίκηπος	50	0	3	0	0	0	0	0	0	0	2	0	0
4300	Ζύγι	1.176	3	27	0	0	0	172	33	0	0	792	54	179
4301	Μαρί (Περίλ. Βασιλικό)	1.286	28	27	0	0	0	113	0	0	0	2.224	10	55
4302	Καλαβασός	1.295	0	57	0	0	0	60	7	0	0	998	14	458
4303	Τόγγη	2.884	1	0	0	0	0	83	0	0	0	983	0	176
4304	Χοροκοιτία	2.101	4	7	0	0	0	165	12	0	0	850	0	40

(Συν. - Cont'd)

ΠΙΝΑΚΑΣ 12.1(Συν.). ΕΚΤΑΣΕΙΣ ΚΑΤΑ ΒΑΣΙΚΑ ΕΙΔΗ ΕΤΗΣΙΩΝ ΚΑΛΙΕΡΓΕΙΩΝ ΚΑΙ ΑΓΡΑΝΑΠΛΑΥΣΕΙΣ, ΚΑΤΑ ΕΠΑΡΧΙΑ ΚΑΙ ΚΟΙΝΟΤΗΤΑ ΔΙΑΜΟΝΗΣ ΤΟΥ ΚΑΤΟΧΟΥ

TABLE 12.1(Cont'd). AREAS BY BASIC TYPE OF TEMPORARY CROPS AND FALLOW LAND, BY HOLDER'S DISTRICT AND COMMUNITY OF RESIDENCE

Κωδ. Code	Επαρχία Δήμος / Κοινότητα Municipality / Community	ΕΤΗΣΙΕΣ ΚΑΛΙΕΡΓΕΙΕΣ - TEMPORARY CROPS											Αγροναπαύσεις Fallow Land				
		Δημητριακά για παραγωγή καρπού Cereal for grain production	Όσπρια για Ξηρό Καρπό Dried Pulses	Πατάτες Potatoes	Παντζάρια Beetroots	Κολοκάσι Dasheen	Βιομηχανικά φυτά Industrial crops	Νωπά λαχανικά, Πεπονοειδή και Φρούτα Fresh vegetables, Melons and Strawberries	Ανθή και φυτά Flowers and Ornamental plants	Κτηνοτροφικά φυτά Fodder crops	Άλλες Other	Εκτάσεις (δεκάρια) Areas (decares)					
4305	Ψευματισμένος	0	0	7	0	0	0	0	0	0	0	159	2	122	0	0	325
4306	Μαρόνι	4.612	0	28	0	0	0	0	0	0	0	1.439	0	690	0	0	386
4307	Άγιος Θεόδωρος	7.615	1	82	0	0	0	0	0	0	0	252	0	2.882	2	0	1.054
4308	Σκαρίνου	860	2	0	0	0	0	0	0	0	0	0	0	181	0	0	237
4309	Κοφίνου	12.435	2	0	0	0	0	0	0	0	0	29	1	3.612	0	0	208
4310	Κάτο Λεύκαρα	0	0	0	0	0	0	0	0	0	0	2	0	0	0	0	0
4311	Δήμος Πάνο Λευκάρων	702	0	6	0	0	0	0	0	0	0	20	0	302	0	0	14
4312	Κάτο Δρυς	1.568	0	0	0	0	0	0	0	0	0	0	0	0	0	0	0
4314	Λάγεια	45	0	0	0	0	0	0	0	0	0	0	0	0	0	0	0
4315	Ορά (Περλ. Δράπια και Παρσάτα)	0	0	3	0	0	0	0	0	0	0	4	0	0	0	0	0
4316	Μελίνη	0	0	0	0	0	0	0	0	0	0	58	0	134	0	0	7
4317	Οδού	0	0	0	0	0	0	0	0	0	0	375	37	2	0	0	153
4318	Άγιοι Βαβατιανός	8	1	4	0	0	0	0	0	0	0	79	0	0	0	0	0
4319	Βαβατιανιά	0	0	1	0	0	0	0	0	0	0	2	0	0	0	0	14
5	ΛΕΜΕΣΟΣ - LEMESOS	23.121	399	1.873	136	4	99	4.845	400	35.100	268	7.181	29	1.671	4	82	22
5000	Δήμος Λεμεσού	2.528	103	138	30	0	45	845	258	3.524	29	1.671	29	3.524	29	1.671	29
5011	Δήμος Μέσα Γετονιάς	311	0	4	0	1	0	34	11	303	0	34	11	303	0	4	4
5012	Δήμος Άγιου Αθανασίου	859	4	83	0	0	0	28	48	39	0	28	48	39	0	0	0
5013	Δήμος Γερμασόγειας	10	0	4	0	0	0	12	3	4	0	12	3	4	0	0	0
5020	Πάνο Πολεμίδα	243	4	9	1	0	0	22	11	925	1	22	11	925	1	188	209
5021	Υφωνας	1.127	18	32	0	0	0	104	6	1.074	6	104	6	1.074	6	209	209
5022	Δήμος Κάτο Πολεμιδιών	1.683	152	279	66	0	38	219	10	2.738	50	219	10	2.738	50	295	295

(Συν. - Cont'd)

ΠΙΝΑΚΑΣ 12.1(Συν.). ΕΚΤΑΣΕΙΣ ΚΑΤΑ ΒΑΣΙΚΑ ΕΙΔΗ ΕΤΗΣΙΩΝ ΚΑΛΛΙΕΡΓΕΙΩΝ ΚΑΙ ΑΓΡΑΝΑΠΑΥΣΕΙΣ, ΚΑΤΑ ΕΠΑΡΧΙΑ ΚΑΙ ΚΟΙΝΟΤΗΤΑ ΔΙΑΜΟΝΗΣ ΤΟΥ ΚΑΤΟΧΟΥ

TABLE 12.1(Cont'd). AREAS BY BASIC TYPE OF TEMPORARY CROPS AND FALLOW LAND, BY HOLDER'S DISTRICT AND COMMUNITY OF RESIDENCE

Κωδ. Code	Επαρχία Δήμος / Κοινότητα Municipality / Community	ΕΤΗΣΙΕΣ ΚΑΛΛΙΕΡΓΕΙΕΣ - TEMPORARY CROPS											Άλλες Other Areas (decares)	Αγροαπαύσεις Fallow Land
		Δημητριακά για παραγωγή καρπού Cereal for grain production	Όσπρια για Ξηρό Καρπό Died Pulses	Πατάτες Potatoes	Παντζάρια Beetroots	Κολοκάσι Dasheen	Βιομηχανικά φυτά Industrial crops	Νοτά λαχανικά, Πεπονοειδή και Φρούδες Fresh vegetables, Melons and Strawberries	Λυχνία και Διακοσμητικά φυτά Flowers and Ornamental plants	Κτηνοτροφικά φυτά Fodder crops	Εκτάσεις (δεκάρια) Areas (decares)	Εκτάσεις (δεκάρια) Areas (decares)		
		Εκτάσεις (δεκάρια) Areas (decares)	Εκτάσεις (δεκάρια) Areas (decares)	Εκτάσεις (δεκάρια) Areas (decares)	Εκτάσεις (δεκάρια) Areas (decares)	Εκτάσεις (δεκάρια) Areas (decares)	Εκτάσεις (δεκάρια) Areas (decares)	Εκτάσεις (δεκάρια) Areas (decares)	Εκτάσεις (δεκάρια) Areas (decares)	Εκτάσεις (δεκάρια) Areas (decares)	Εκτάσεις (δεκάρια) Areas (decares)	Εκτάσεις (δεκάρια) Areas (decares)		
4305	Ψεμπασιμένος	0	0	7	0	0	0	159	2	122	0	325		
4306	Μαράνι	4.612	0	28	0	0	0	1.439	0	690	0	386		
4307	Άγιος Θεόδωρος	7.615	1	82	0	0	0	252	0	2.882	2	1.054		
4308	Σκαρίνου	860	2	0	0	0	0	0	0	181	0	237		
4309	Κοφίνου	12.435	2	0	0	0	0	29	1	3.612	0	208		
4310	Κάτω Λεύκαρα	0	0	0	0	0	0	2	0	0	0	0		
4311	Δήμος Πάνο Λευκάριον	702	0	6	0	0	0	20	0	302	0	14		
4312	Κάτω Δρους	1.568	0	0	0	0	0	0	0	0	0	0		
4314	Λάγεια	45	0	0	0	0	0	0	0	0	0	0		
4315	Ορά (Περλ. Δράπια και Παρσάτα)	0	0	3	0	0	0	4	0	0	0	0		
4316	Μελίνη	0	0	0	0	0	0	58	0	134	0	7		
4317	Οδού	0	0	0	0	0	0	375	37	2	0	153		
4318	Άγιοι Βαβατσιανιάς	8	1	4	0	0	0	79	0	0	0	0		
4319	Βαβατσιανιά	0	0	1	0	0	0	2	0	0	0	14		
5	ΛΕΜΕΣΟΣ - LEMESOS	23.121	399	1.873	136	4	99	4.845	400	35.100	268	7.181		
5000	Δήμος Λεμεσού	2.528	103	138	30	0	45	845	258	3.524	29	1.671		
5011	Δήμος Μέσα Γετονιάς	311	0	4	0	1	0	34	11	303	0	4		
5012	Δήμος Αγίου Αθανασίου	859	4	83	0	0	0	28	48	39	0	82		
5013	Δήμος Γερμασόγειας	10	0	4	0	0	0	12	3	4	0	22		
5020	Πάνο Πολεμιδιά	243	4	9	1	0	0	22	11	925	1	188		
5021	Ύψωνας	1.127	18	32	0	0	0	104	6	1.074	6	209		
5022	Δήμος Κάτω Πολεμιδιών	1.683	152	279	66	0	38	219	10	2.738	50	295		

(Συν. - Cont'd)

ΠΙΝΑΚΑΣ 12.1(Συν.). ΕΚΤΑΣΕΙΣ ΚΑΤΑ ΒΑΣΙΚΑ ΕΙΔΗ ΕΤΗΣΙΩΝ ΚΑΛΛΙΕΡΓΕΙΩΝ ΚΑΙ ΑΓΡΑΝΑΠΑΥΣΕΩΣ, ΚΑΤΑ ΕΠΑΡΧΙΑ ΚΑΙ ΚΟΙΝΟΤΗΤΑ ΔΙΑΜΟΝΗΣ ΤΟΥ ΚΑΤΟΧΟΥ
 TABLE 12.1(Cont'd). AREAS BY BASIC TYPE OF TEMPORARY CROPS AND FALLOW LAND, BY HOLDER'S DISTRICT AND COMMUNITY OF RESIDENCE

Κοδ. Code	Επαρχία Δήμος / Κοινότητα Municipality / Community	ΕΤΗΣΙΕΣ ΚΑΛΛΙΕΡΓΕΙΕΣ - TEMPORARY CROPS												Άγρاناπαύσεις Fallow Land
		Δημητριακά για παραγωγή καρπού Cereal for grain production	Όσπρια για Ξηρό Καρπό Died Pulses	Πατάτες Potatoes	Παντζάρι Beetroots	Κολοκάσι Dasheen	Βιομηχανικά φυτά Industrial crops	Νοπιά λαχανικά, Πεπονοειδή και Φρούλας Fresh vegetables, Melons and Strawberries	Άνθη και Διακοσμητικά φυτά Flowers and Ornamental plants	Κτηνοτροφικά φυτά Fodder crops	Άλλες Other			
		Εκτάσεις (δεκάρια) Areas (decare)	Εκτάσεις (δεκάρια) Areas (decare)	Εκτάσεις (δεκάρια) Areas (decare)	Εκτάσεις (δεκάρια) Areas (decare)	Εκτάσεις (δεκάρια) Areas (decare)	Εκτάσεις (δεκάρια) Areas (decare)	Εκτάσεις (δεκάρια) Areas (decare)	Εκτάσεις (δεκάρια) Areas (decare)	Εκτάσεις (δεκάρια) Areas (decare)	Εκτάσεις (δεκάρια) Areas (decare)	Εκτάσεις (δεκάρια) Areas (decare)	Εκτάσεις (δεκάρια) Areas (decare)	Εκτάσεις (δεκάρια) Areas (decare)
5134	Κλονάρι	20	0	0	0	0	0	3	0	0	0	0	0	0
5136	Κελλάκι -& Μονή Ζωοδόχου Πηγής	0	0	0	0	0	0	161	4	0	0	0	0	0
5138	Επταγόνη	63	10	0	0	0	0	321	9	0	0	0	0	96
5140	Διερόνα	0	0	0	0	0	0	35	3	10	0	0	0	0
5141	Αρακαπάς	6	0	0	0	0	0	38	0	30	0	0	0	3
5142	'Αγιος Παύλος	0	1	15	0	0	0	41	0	0	0	0	0	0
5143	'Αγιος Κωνσταντίνος	0	0	5	0	0	0	237	0	0	0	0	0	0
5144	Συκόπετρα	3	0	0	0	0	0	16	0	0	0	0	0	0
5145	Λουβαράς	0	0	12	0	0	0	234	6	128	0	0	0	72
5146	Καλό Χωριό (Περλ. 'Αθρακος)	0	1	19	0	0	0	26	0	0	0	0	0	0
5147	Ζωοπηγή	0	0	11	0	0	0	28	0	0	0	0	0	0
5200	Ακροαήρι -& Μονή Αγίου Νικολάου	42	0	10	0	0	0	4	0	0	0	0	0	76
5201	Ασάματος (Περλ. Φασούρι)	76	0	13	0	0	0	28	5	27	8	0	0	0
5202	Τσερκέζοι	0	0	0	0	0	0	0	6	5	0	0	0	0
5203	Τραχώνη	25	0	5	0	0	0	3	0	145	0	0	0	60
5210	Κολόσσι	340	9	75	0	0	0	120	0	1.046	34	0	0	9
5211	Ερήμη	149	0	23	0	0	0	119	0	262	0	0	0	6
5212	Επισκοπή	1.683	10	469	32	0	0	231	**	1.278	120	0	0	209
5213	Καντού	0	2	70	0	3	0	129	0	653	0	0	0	0
5214	Σωήρα-& Σύμβουλος & Στερακόβου	0	0	0	0	0	0	1	0	926	0	0	0	41
5220	Πραστιό (Αυδήμου)	451	0	0	0	0	0	0	0	2.383	0	0	0	190
5221	Παραμάλι	729	0	0	0	0	0	0	0	850	0	0	0	13

(Συν. - Cont'd)

ΠΙΝΑΚΑΣ 12.1(Συν). ΕΚΤΑΣΕΙΣ ΚΑΤΑ ΒΑΣΙΚΑ ΕΙΔΗ ΕΤΗΣΙΩΝ ΚΑΛΙΕΡΓΕΙΩΝ ΚΑΙ ΑΓΡΑΝΑΠΑΥΣΕΙΣ, ΚΑΤΑ ΕΠΑΡΧΙΑ ΚΑΙ ΚΟΙΝΟΤΗΤΑ ΔΙΑΜΟΝΗΣ ΤΟΥ ΚΑΤΟΧΟΥ
 TABLE 12.1(Cont'd). AREAS BY BASIC TYPE OF TEMPORARY CROPS AND FALLOW LAND, BY HOLDER'S DISTRICT AND COMMUNITY OF RESIDENCE

Κωδ. Code	Επαρχία Δήμιος / Κοινότητα Municipality / Community	ΕΤΗΣΙΕΣ ΚΑΛΙΕΡΓΕΙΕΣ - TEMPORARY CROPS											Αγρονοπαυσεις Fallow Land				
		Δημητριακά για παραγωγή καρπού Cereal for grain production	Όσπρια για Ξηρό Καρπό Dried Pulses	Πατάτες Potatoes	Παντζάρια Beetroots	Κολοκάσι Dasheen	Βιομηχανικά φυτά Industrial crops	Νωπά λαχανικά, Πεπονοειδή και Φρούλους Fresh vegetables, Melons and Strawberries	Άνθη και Διακοσμικά φυτά Flowers and Ornamental plants	Κτηνοτροφικά φυτά Fodder crops	Άλλες Other	Εκτάσεις (δεκάρια) Areas (decare)					
5222	Αυδήμιος	4.265	0	7	0	0	0	0	0	0	0	30	0	0	3.176	4	128
5223	Πλατανίστεια	0	3	0	0	0	0	0	0	0	0	0	0	0	893	0	113
5224	'Αγιος Θωμάς	161	3	0	0	0	0	0	0	0	0	0	0	0	23	0	120
5225	Αλέκτορα	299	0	0	0	0	0	0	0	0	0	0	0	0	642	0	44
5226	Ανώγυρα	201	0	0	0	0	0	0	0	0	0	0	8	2.034	0	893	
5227	Πισσόυρι	128	1	27	0	0	0	0	0	0	0	20	0	1.925	3	63	
5300	Σούνι-Ζανακιά	167	0	0	0	0	0	0	0	0	0	5	3	971	0	129	
5303	Κάτω Κιβίδες	7	0	2	0	0	0	0	0	0	0	1	0	1.013	0	190	
5305	'Αγιος Αμβρόσιος	0	0	0	0	0	0	0	0	0	0	2	0	240	0	123	
5306	'Αγιος Θεράππων	131	0	0	0	0	0	0	0	0	0	7	0	0	0	12	
5307	Λόφου	0	0	0	0	0	0	0	0	0	0	0	0	65	0	19	
5308	Πάχνα	191	0	0	0	0	0	0	0	0	0	20	0	5.206	0	108	
5310	'Αγιος Γεώργιος	0	0	1	0	0	0	0	0	0	0	2	0	0	0	18	
5311	Δωρός	13	2	2	0	0	0	0	0	0	0	9	1	8	0	44	
5312	Λάνεια	0	0	0	0	0	0	0	0	0	0	7	0	0	0	34	
5313	Σιλίκου	0	0	0	0	0	0	0	0	0	0	4	0	0	0	12	
5314	Μονάρι-& Μονή Παναγίας Αμασίου	0	0	1	0	0	0	0	0	0	0	4	0	0	0	28	
5315	Τριμήκλινη	0	0	2	0	0	0	0	0	0	0	17	1	0	0	19	
5316	'Αγιος Μάμας	0	0	3	0	0	0	0	0	0	0	12	0	0	0	107	
5317	Κουκά	0	0	**	0	0	0	0	0	0	0	1	0	0	0	0	
5318	Μονιάτης-Μέσα Πορ.,Σαϊτράς,Φυλ.	0	0	0	0	0	0	0	0	0	0	2	0	0	0	0	8
5320	Δορά	0	0	0	0	0	0	0	0	0	0	0	0	0	19	0	48

(Συν. - Cont'd)

ΠΙΝΑΚΑΣ 12.1(Συν.). ΕΚΤΑΣΕΙΣ ΚΑΤΑ ΒΑΣΙΚΑ ΕΙΔΗ ΕΤΗΣΙΩΝ ΚΑΛΛΙΕΡΓΕΙΩΝ ΚΑΙ ΑΓΡΑΝΑΠΑΥΣΕΙΣ, ΚΑΤΑ ΕΠΑΡΧΙΑ ΚΑΙ ΚΟΙΝΟΤΗΤΑ ΔΙΑΜΟΝΗΣ ΤΟΥ ΚΑΤΟΧΟΥ
 TABLE 12.1(Cont'd). AREAS BY BASIC TYPE OF TEMPORARY CROPS AND FALLOW LAND, BY HOLDER'S DISTRICT AND COMMUNITY OF RESIDENCE

Κωδ. Code	Επαρχία Δήμος / Κοινότητα Municipality / Community	ΕΤΗΣΙΕΣ ΚΑΛΛΙΕΡΓΕΙΕΣ - TEMPORARY CROPS											Άγροαπαύσεις Fallow Land									
		Δημητριακά για παρσγωγή καρπού Cereal for grain production	Όσπρια για Ξηρό Καρπό Dried Pulses	Πατάτες Potatoes	Παντζάρια Beetroots	Κολοκάσι Dasheen	Βιομηχανικά φυτά Industrial crops	Νοτά λαχανικά, Πεπονοειδή και Φρούλες Fresh vegetables, Melons and Strawberries	Άνθη και Διακοσμητικά φυτά Flowers and Ornamental plants	Κτηνοτροφικά φυτά Fodder crops	Άλλες Other	Εκτάσεις (δεκάρια) Areas (decares)										
5322	'Αρσος	0	0	0	0	0	0	0	0	0	6	3	0	0	0	0	0	0	0	0	31	
5324	Μαλιά	0	0	0	0	0	0	0	0	0	0	0	0	0	126	0	0	0	0	0	0	
5325	Βάσα (Κοιλανίου)	0	0	0	0	0	0	0	0	0	0	0	0	0	50	0	0	0	0	0	0	70
5326	Βοννί	0	0	0	0	0	0	0	0	0	0	2	0	0	0	0	0	0	0	0	0	0
5327	Πέρα Πεδι	0	0	0	0	0	0	0	0	0	0	0	0	0	5	0	0	0	0	0	0	0
5328	Μανδριά	0	0	0	0	0	0	0	0	0	0	1	0	0	0	0	0	0	0	0	0	0
5330	'Ομοδος	0	0	0	0	0	0	0	0	0	0	6	0	0	0	0	0	0	0	0	0	0
5331	Κοιλάνι	0	0	8	0	0	0	0	0	0	0	0	0	0	0	0	0	0	0	0	0	52
5343	Καμινάρα	0	0	3	0	0	0	0	0	0	0	1	0	0	0	0	0	0	0	0	0	3
5350	Κάτω Πλάτρες (Τορναρίδες)	0	0	2	0	0	0	0	0	0	0	0	0	0	0	0	0	0	0	0	0	0
5351	Πάνω Πλάτρες (Περλ. Τροόδος)	0	0	0	0	0	0	0	0	0	0	3	0	0	0	0	0	0	0	0	0	0
5352	Φοινί (Περ. Μονή Τροοδίτισσας)	0	0	4	0	0	0	0	0	0	0	17	0	0	0	0	0	0	0	0	0	0
5354	Κάτω Αμίαντος	0	0	10	0	0	0	0	0	0	0	11	0	0	0	0	0	0	0	0	0	7
5360	'Αγιος Θεόδωρος	0	12	4	0	0	0	0	0	0	0	34	0	0	0	0	0	0	0	0	0	0
5361	'Αγιος Ιωάννης	0	0	24	0	0	0	0	0	0	0	76	0	0	0	0	0	0	0	0	0	0
5362	Κάτω Μύλος	0	0	3	0	0	0	0	0	0	0	7	0	0	0	0	0	0	0	0	0	0
5363	Ποταμίτισσα	0	0	1	0	0	0	0	0	0	0	4	0	0	0	0	0	0	0	0	0	6
5364	Λύμες	0	0	3	0	0	0	0	0	0	0	25	0	0	0	0	0	0	0	0	0	24
5365	Πελένδρι (Περλ. Κάρδαμα)	0	10	103	0	0	0	0	0	0	0	142	0	0	0	0	0	0	0	0	0	10
5366	Αγρός	0	0	35	0	0	0	0	0	0	2	92	0	2	0	0	0	0	0	0	0	11
5367	Αγριδιά	0	2	24	1	0	0	0	0	0	0	31	0	0	0	0	0	0	0	0	0	0
5368	Χανδριά	0	1	18	0	0	0	0	0	0	0	23	0	0	0	0	0	0	0	0	0	0
5369	Κυπερούνα	184	0	110	0	0	0	0	0	0	0	87	0	0	0	0	0	0	0	0	0	85

(Συν. - Cont'd)

ΠΙΝΑΚΑΣ 12.1(Συν.). ΕΚΤΑΣΕΙΣ ΚΑΤΑ ΒΑΣΙΚΑ ΕΙΔΗ ΕΤΗΣΙΩΝ ΚΑΛΛΙΕΡΓΕΙΩΝ ΚΑΙ ΑΓΡΑΝΑΠΑΥΣΕΙΣ, ΚΑΤΑ ΕΠΑΡΧΙΑ ΚΑΙ ΚΟΙΝΟΤΗΤΑ ΔΙΑΜΟΝΗΣ ΤΟΥ ΚΑΤΟΧΟΥ
 TABLE 12.1(Cont'd). AREAS BY BASIC TYPE OF TEMPORARY CROPS AND FALLOW LAND, BY HOLDER'S DISTRICT AND COMMUNITY OF RESIDENCE

Κωδ. Code	Επαρχία Δήμιος / Κοινότητα Municipality / Community	ΕΤΗΣΙΕΣ ΚΑΛΛΙΕΡΓΕΙΕΣ - TEMPORARY CROPS											Αγροαναπαύσεις Fallow Land
		Δημητριακά για παραγωγή καρπού Cereal for grain production	Όσπρια για Ξηρό Καρπό Dried Pulses	Πατάτες Potatoes	Παντζάρια Beetroots	Κολοκάσι Dasheen	Βιομηχανικά φυτά Industrial crops	Νωπά λαχανικά, Πεπονοειδή και Φρούτα Fresh vegetables, Melons and Strawberries	Άνη και φυτά Flowers and Ornamental plants	Κτηνοτροφικά φυτά Fodder crops	Άλλες Other	Εκτάσεις (δεκάρια) Areas (decare)	
6	ΠΑΦΟΣ - PAFOS	66.750	4.666	2.926	23	78	3.830	4.572	202	41.317	473	22.582	
6000	Δήμιος Πάφου	3.944	223	178	1	4	124	632	122	4.484	23	1.075	
6010	Δήμιος Γεροσκήπου	3.601	529	381	2	8	411	118	23	823	42	497	
6011	Κονιά	670	0	7	0	0	11	12	0	20	0	0	
6012	Άγια Μαρινούδα	746	0	0	0	0	0	0	0	43	0	21	
6013	Κολώνη (Περίλ. Μονή Ανατολικό)	266	0	22	0	0	19	43	4	94	24	56	
6014	Αγέλεια	474	0	5	0	0	7	9	2	1.160	205	996	
6020	Χλόρακας	228	5	78	5	14	15	209	0	281	4	200	
6021	Λέμπα	171	4	55	0	0	0	7	0	42	0	32	
6022	Έμπα	695	158	87	9	34	0	313	1	325	8	182	
6023	Τρεμθούσα	727	8	0	2	6	27	16	0	67	2	38	
6024	Μέσα Χοριό	5	4	10	0	0	0	0	0	39	3	36	
6025	Μεσόγη	893	0	22	0	0	0	24	0	9	0	0	
6026	Τάλα (Περ. Μονή Αγίου Νεοφύτου)	565	3	44	0	0	0	28	0	0	4	0	
6027	Κισσόνεργα	20	0	15	0	0	0	207	10	80	0	15	
6100	Κούκλια	3.321	52	192	0	0	223	173	8	674	0	497	
6101	Μανδριά	2.274	36	810	0	0	785	191	6	526	58	586	
6102	Νικόκλεια	156	15	0	0	0	62	0	0	770	11	0	
6104	Τίμη	1.367	52	271	4	0	717	77	0	1.559	15	340	
6106	Άγια Βαρβάρα	458	50	104	0	0	62	0	0	319	31	103	
6107	Αναρίτα	1.760	36	79	0	0	68	3	0	3.121	0	88	
6110	Μαραθούνα	0	0	0	0	0	0	0	0	9	13	0	

(Συν. - Cont'd)

ΠΙΝΑΚΑΣ 12.1(Συν.). ΕΚΤΑΣΕΙΣ ΚΑΤΑ ΒΑΣΙΚΑ ΕΙΔΗ ΕΤΗΣΙΩΝ ΚΑΛΛΙΕΡΓΕΙΩΝ ΚΑΙ ΑΓΡΑΝΑΠΑΥΣΕΙΣ, ΚΑΤΑ ΕΠΑΡΧΙΑ ΚΑΙ ΚΟΙΝΟΤΗΤΑ
 ΔΙΑΜΟΝΗΣ ΤΟΥ ΚΑΤΟΧΟΥ
 TABLE 12.1(Cont'd). AREAS BY BASIC TYPE OF TEMPORARY CROPS AND FALLOW LAND, BY HOLDER'S DISTRICT AND COMMUNITY OF
 RESIDENCE

Κωδ. Code	Επαρχία Δήμος / Κοινότητα Municipality / Community	ΕΤΗΣΙΕΣ ΚΑΛΛΙΕΡΓΕΙΕΣ - TEMPORARY CROPS											Άλλες Other Areas (decares)	Αγροαναπαύσεις Fallow Land Areas (decares)		
		Δημητριακά για παραγωγή καρπού Cereal for grain production	Όσπρια για Ξηρό Καρπό Dried Pulses	Πατάτες Potatoes	Παντζάρια Beetroots	Κολοκάσι Dasheen	Βιομηχανικά φυτά Industrial crops	Νωπά λαχανικά, Πεπονοειδή και Φρούλες vegetables, Melons and Strawberries	Άνθη και Διακοσμητικά φυτά Flowers and Ornamental plants	Κτηνοτροφικά φυτά Fodder crops	Εκτάσεις (δεκάρια) Areas (decares)	Εκτάσεις (δεκάρια) Areas (decares)			Εκτάσεις (δεκάρια) Areas (decares)	
6111	Άρμου	0	1	3	0	0	0	0	0	0	0	0	0	21	0	134
6112	Επισκοπή	23	30	0	0	0	0	0	0	0	0	0	0	66	0	628
6113	Νατά	171	6	4	0	0	0	0	0	0	7	0	0	786	0	298
6114	Χολέτρια	304	38	0	0	0	0	0	0	0	0	0	0	3.016	0	93
6115	Αξύλου	1.366	4	8	0	0	0	0	0	0	30	0	0	448	0	441
6116	Ελεδιό	0	0	0	0	0	0	0	0	0	5	0	0	0	0	0
6120	Τσάδα	91	9	0	0	0	0	0	0	0	0	0	0	344	1	472
6121	Κοΐλη	150	6	3	0	0	0	0	0	0	0	0	0	46	0	142
6122	Στρουμί	524	124	0	0	0	0	0	0	0	0	0	0	224	0	64
6123	Πολέμι	865	90	0	0	0	0	0	0	0	0	0	0	8	7	63
6124	Καλλίπεια (Περλ. Μορόνερο)	80	10	0	0	0	0	0	0	0	0	0	0	775	0	910
6125	Λετύμβου	967	42	0	0	0	0	0	67	0	0	0	0	245	0	55
6128	Λεμόνα	280	0	0	0	0	0	0	0	0	0	0	0	630	0	61
6129	Χούλου	305	15	0	0	0	0	0	0	0	0	0	0	306	0	261
6130	Ακουραός	60	0	0	0	0	0	0	0	0	0	0	0	207	0	0
6132	Κάθικας	1.340	0	47	0	0	0	0	0	0	188	0	0	0	0	145
6133	Δήμος Πέγειας-&Αγ.Γεώργ.Πέγειας	1.309	0	10	0	0	0	2	0	0	30	0	0	1.218	0	13
6200	Πάνο Αρχιμανδρίτα-& Κάτω Αρχιμ.	151	0	0	0	0	0	0	0	0	0	0	0	200	0	70
6201	Φασούλα	148	7	4	0	0	0	0	25	0	0	0	0	460	0	193
6204	Μαμώνια	7	0	0	0	0	0	0	11	0	0	0	0	124	0	100
6205	Άγιος Γεώργιος	177	31	0	0	0	0	0	103	0	16	0	0	742	0	187
6206	Σταυροκόκνου	103	0	0	0	0	0	0	0	0	0	0	0	291	0	0

(Συν. - Cont'd)

ΠΙΝΑΚΑΣ 12.1(Συν.). ΕΚΤΑΣΕΙΣ ΚΑΤΑ ΒΑΣΙΚΑ ΕΙΔΗ ΕΤΗΣΙΩΝ ΚΑΛΛΙΕΡΓΕΙΩΝ ΚΑΙ ΑΓΡΑΝΑΠΑΥΣΕΙΣ, ΚΑΤΑ ΕΠΑΡΧΙΑ ΚΑΙ ΚΟΙΝΟΤΗΤΑ ΔΙΑΜΟΝΗΣ ΤΟΥ ΚΑΤΟΧΟΥ
 TABLE 12.1(Cont'd). AREAS BY BASIC TYPE OF TEMPORARY CROPS AND FALLOW LAND, BY HOLDER'S DISTRICT AND COMMUNITY OF RESIDENCE

Κωδ. Code	Επαρχία Δήμος / Κοινότητα Municipality / Community	ΕΤΗΣΙΕΣ ΚΑΛΛΙΕΡΓΕΙΕΣ - TEMPORARY CROPS											Άλλες Other	Αγροαναπαύσεις Fallow Land		
		Δημητριακά για παραγωγή καρπού Cereal for grain production	Οσπρια για Ξηρό Καρπό Dried Pulses	Πατάτες Potatoes	Παντζάρια Beetroots	Κολοκάσι Dasheen	Βιομηχανικά φυτά Industrial crops	Νωπά λαχανικά, Πεπονοειδή και Φρούτα Fresh vegetables, Melons and Strawberries	Άνθη και φυτά Flowers and Ornamental plants	Κτηνοτροφικά φυτά Fodder crops	Εκτάσεις (δεκάρια) Areas (decares)	Εκτάσεις (δεκάρια) Areas (decares)			Εκτάσεις (δεκάρια) Areas (decares)	
6208	Τραχηπέδουλα	226	1	0	0	0	0	0	0	0	0	0	0	0	0	197
6210	Κελοκεδάρια	240	0	4	0	0	0	0	0	0	0	0	0	0	0	549
6211	Σαλαμιού	9	0	1	0	0	0	0	0	0	0	0	0	0	0	104
6212	Κιδάσι	0	0	0	0	0	0	0	0	0	0	0	0	0	0	71
6213	Κέδαρες	0	7	0	0	0	0	0	0	0	0	0	0	0	0	34
6214	Μέσανα	0	0	0	0	0	0	0	0	0	0	0	0	0	0	18
6215	Πραιτώρι	0	3	0	0	0	0	0	0	0	0	0	0	0	0	55
6216	Φιλούσα (Κελοκεδάρων)	0	13	0	0	0	0	0	0	0	0	0	0	2	0	27
6217	Αρμίνου	0	0	0	0	0	0	0	0	0	0	0	0	0	0	8
6218	'Αγιος Νικόλαος (Περ. Περάβασα)	0	0	0	0	0	0	0	0	0	0	0	0	5	0	33
6219	'Αγιος Ιωάννης (Περ. Μαλουντά)	62	0	0	0	0	0	0	0	0	0	1	0	0	0	6
6220	Αμαργέτη	956	144	13	0	0	0	0	0	0	0	37	13	634	0	530
6221	Αγία Μαρίνα (Κελοκεδάρων)	34	0	0	0	0	0	0	0	0	0	0	0	0	0	0
6222	Πενταλιά	0	0	0	0	0	0	0	0	0	0	86	0	0	0	11
6224	Γάλαταριά	0	0	0	0	0	0	0	0	0	0	4	0	0	0	4
6225	Κοιλίνεια	27	0	0	0	0	0	0	0	0	0	32	0	51	0	132
6227	Στατός-'Αγιος Φώτιος-&Αιμιλιτίης	410	73	16	0	0	0	0	0	0	0	310	6	160	0	301
6229	Μαιμούνταλη	0	0	0	0	0	0	0	0	0	0	0	0	0	0	54
6230	Πάνου Παναγιά-&Μονή Χρυσορ.&Αγιά	0	2	2	0	0	0	0	0	0	0	34	0	17	2	292
6231	Ασπρογιά	44	17	9	0	0	0	0	0	0	0	9	0	303	**	59
6300	Ψάθι	0	0	0	0	0	0	0	0	0	0	8	0	20	4	301
6301	'Αγιος Δημητριάδος	5	3	0	0	0	0	0	0	0	0	0	0	103	0	71

(Συν. - Cont'd)

ΠΙΝΑΚΑΣ 12.1(Συν.). ΕΚΤΑΣΕΙΣ ΚΑΤΑ ΒΑΣΙΚΑ ΕΙΔΗ ΕΤΗΣΙΩΝ ΚΑΛΛΙΕΡΓΕΙΩΝ ΚΑΙ ΑΓΡΑΝΑΠΑΥΣΕΙΣ, ΚΑΤΑ ΕΠΑΡΧΙΑ ΚΑΙ ΚΟΙΝΟΤΗΤΑ ΔΙΑΜΟΝΗΣ ΤΟΥ ΚΑΤΟΧΟΥ
TABLE 12.1(Cont'd). AREAS BY BASIC TYPE OF TEMPORARY CROPS AND FALLOW LAND, BY HOLDER'S DISTRICT AND COMMUNITY OF RESIDENCE

Κωδ. Code	Επαρχία Δήμος / Κοινότητα Municipality / Community	ΕΤΗΣΙΕΣ ΚΑΛΛΙΕΡΓΕΙΕΣ - TEMPORARY CROPS												Αγροναπαύσεις Fallow Land		
		Δημητριακά για παραγωγή καρπού Cereal for grain production	Όσπρια για Ξηρό Καρπό Dried Pulses	Πατάτες Potatoes	Παντζάρια Beetroots	Κολοκάσι Dasheen	Βιομηχανικά φυτά Industrial crops	Νοστά λαχανικά, Πεπονοειδή και Φρούλους Fresh vegetables, Melons and Strawberries	Ανήθη και Διακοσμητικά φυτά Flowers and Ornamental plants	Κτηνοτροφικά φυτά Fodder crops	Άλλες Other	Εκτάσεις (δεκάρια) Areas (decares)				
6302	Κανναβισιού (Περίλ. Μελαμιού)	573	240	0	0	0	0	0	0	0	0	32	0	93	0	277
6303	Θρίνια (Δρίνια)	20	20	0	0	0	0	0	0	0	0	2	0	0	0	108
6304	Μηλιά	0	0	0	0	0	0	0	0	0	0	0	0	5	0	4
6305	Κρίτου Μαρόττου	0	0	0	0	0	0	0	0	0	0	0	0	0	0	262
6306	Φύτη	1.904	194	1	0	0	0	0	0	0	0	5	0	782	0	1.549
6307	Λάσα	257	104	0	0	0	0	0	0	0	0	0	0	23	0	125
6308	Δρύμου	774	221	0	0	0	0	0	0	0	0	5	0	89	0	238
6310	Σίμου	4.148	824	3	0	0	0	0	0	36	0	0	0	3.501	0	1.429
6315	Φιλούσα (Χρυσοχοός)	328	64	0	0	0	0	0	0	0	0	1	0	47	0	270
6318	Μελάδεια	161	40	3	0	0	0	0	0	0	0	10	0	272	4	40
6320	Λυσός-&Αγ.Μερκούρ.&Σταυρός Ψόκ.	1.111	87	0	0	0	0	0	0	0	0	3	0	224	0	376
6321	Περιστέρωνα	1.451	271	0	0	0	0	0	0	11	0	22	0	673	0	1.993
6330	Θελέτρα	243	0	0	0	0	0	0	0	0	0	12	0	27	0	56
6331	Γιόλου	852	306	24	0	0	0	0	0	0	0	46	0	173	13	262
6332	Πάνω Ακουρδάλεια	17	16	0	0	0	0	0	0	0	0	0	0	0	0	16
6334	Κάτω Ακουρδάλεια	96	113	0	0	0	0	0	0	0	0	0	0	0	0	0
6335	Τέρα	776	0	0	0	0	0	0	0	0	0	0	0	0	0	0
6336	Κρίτου Τέρα	0	0	0	0	0	0	0	0	4	0	0	0	15	0	373
6337	Σκούλλη	78	0	0	0	0	0	0	0	19	0	4	0	22	0	115
6338	Χόλη	156	0	1	0	0	0	0	0	34	0	37	0	637	0	174
6340	Καραμουλλήδες	871	0	57	0	0	0	0	0	78	0	31	0	400	0	16
6341	Χρυσοχού	712	26	66	0	0	0	0	0	102	0	7	0	351	0	159

(Συν. - Cont'd)

ΠΙΝΑΚΑΣ 12.1(Συν.). ΕΚΤΑΣΕΙΣ ΚΑΤΑ ΒΑΣΙΚΑ ΕΙΔΗ ΕΤΗΣΙΩΝ ΚΑΛΛΙΕΡΓΕΙΩΝ ΚΑΙ ΑΓΡΑΝΑΠΑΥΣΕΙΣ, ΚΑΤΑ ΕΠΑΡΧΙΑ ΚΑΙ ΚΟΙΝΟΤΗΤΑ ΔΙΑΜΟΝΗΣ ΤΟΥ ΚΑΤΟΧΟΥ

TABLE 12.1(Cont'd). AREAS BY BASIC TYPE OF TEMPORARY CROPS AND FALLOW LAND, BY HOLDER'S DISTRICT AND COMMUNITY OF RESIDENCE

Κωδ. Code	Επαρχία Δήμος / Κοινότητα Municipality / Community	ΕΤΗΣΙΕΣ ΚΑΛΛΙΕΡΓΕΙΕΣ - TEMPORARY CROPS											Αγρονοπαύσεις Fallow Land
		Δημητριακά για παραγωγή καρπού Cereal for grain production	Όσπρια για Ξηρό Καρπό Dried Pulses	Πατάτες Potatoes	Παντζάρια Beetroots	Κολοκάσι Dasheen	Βιομηχανικά φυτά Industrial crops	Νοπτά λαχανικά, Πεπονοειδή και Φρούτα Fresh vegetables, Melons and Strawberries	Ανθή και φυτά Flowers and Ornamental plants	Κτηνοτροφικά φυτά Fodder crops	Άλλες Other	Εκτάσεις (δεκάρια) Areas (decare)	
6343	Δήμος Πόλις	3.124	61	108	0	11	51	110	3	1.517	0	367	
6344	Νέο Χωριό(Περ.Λουτρά Αφροδίτης)	34	0	0	0	0	0	5	0	199	0	351	
6345	Γουδί	354	0	0	0	0	216	20	0	71	0	290	
6350	Κάτω Αρόδες	54	0	0	0	0	0	8	0	33	0	0	
6351	Πάνω Αρόδες	8	0	0	0	0	0	0	0	78	0	0	
6352	Ίνεια	3.907	0	0	0	0	0	58	0	1.245	0	0	
6353	Δρούσεια (Περλ. Πιπτόκοπος)	6.828	67	0	0	0	0	16	0	2.775	0	0	
6360	Πελαθούσα -& Μύρμιγκωφ & Λίμνη	603	44	0	0	0	0	0	0	584	0	36	
6361	Κυνούσα	111	15	0	0	0	67	42	0	0	0	128	
6362	Μακούντα	347	0	0	0	0	20	8	0	4	0	71	
6363	Αργάικα	2.484	0	171	0	0	311	830	2	296	0	893	
6364	Γιαλιά	16	4	1	0	0	0	160	0	24	0	91	
6365	Αγία Μαρίνα (Χρυσοχούς)	235	0	9	0	0	127	175	1	0	0	363	
6366	Νέα Δήμματα	0	0	0	0	0	0	3	0	0	0	0	
6367	Πομός (Περλ. Παλιάμπελα)	285	100	0	0	0	20	55	0	153	0	0	
6368	Στενή	1.056	0	0	0	0	0	7	0	134	0	194	
6369	Άγιος Ισίδωρος	0	0	0	0	0	0	0	0	57	0	8	

* Ο αριθμός των εκμεταλλεύσεων είναι μικρότερος ή ίσος με το 3.

** Η έκταση είναι μικρότερη από 0,5 δεκάρια.

* The number of holdings is less than or equal to 3.

** The area is smaller than 0,5 decare.

ΠΙΝΑΚΑΣ 12.2. ΑΡΙΘΜΟΣ ΕΚΜΕΤΑΛΛΕΥΣΕΩΝ ΚΑΤΑ ΒΑΣΙΚΑ ΕΙΔΗ ΕΤΗΣΙΩΝ ΚΑΛΙΕΡΓΕΙΩΝ ΚΑΙ ΑΓΡΑΝΑΠΑΥΣΕΙΣ, ΚΑΤΑ ΕΠΑΡΧΙΑ ΔΙΑΜΟΝΗΣ ΤΟΥ ΚΑΤΟΧΟΥ

TABLE 12.2. NUMBER OF HOLDINGS BY BASIC TYPE OF TEMPORARY CROPS AND FALLOW LAND, BY HOLDER'S DISTRICT OF RESIDENCE

Επαρχία Δήμος / Κοινότητα Municipality / Community	ΕΤΗΣΙΕΣ ΚΑΛΙΕΡΓΕΙΕΣ - TEMPORARY CROPS											Άγροναπαύσεις Fallow Land
	Δημητριακά για παραγωγή Cereal for grain production	Όσπρια για Ξηρό Κορπύ Dried Pulses	Πατάτες Potatoes	Παντζάρια Beetroots	Κολοκάσι Dasheen	Βιομη- χανικά φυτά Industrial crops	Νοστά λαχανικά, Πεπονοειδή και Φρούλους Fresh vegetables, Melons and Strawberries	Άνθη και Διακοσμητικά φυτά Flowers and Ornamental plants	Κτηνο- τροφικά φυτά Fodder crops	Άλλες Other	Αριθμός Εκμ/σεων Number of Holdings	
	Αριθμός Εκμ/σεων Number of Holdings	Αριθμός Εκμ/σεων Number of Holdings	Αριθμός Εκμ/σεων Number of Holdings	Αριθμός Εκμ/σεων Number of Holdings	Αριθμός Εκμ/σεων Number of Holdings	Αριθμός Εκμ/σεων Number of Holdings	Αριθμός Εκμ/σεων Number of Holdings	Αριθμός Εκμ/σεων Number of Holdings	Αριθμός Εκμ/σεων Number of Holdings	Αριθμός Εκμ/σεων Number of Holdings	Αριθμός Εκμ/σεων Number of Holdings	Αριθμός Εκμ/σεων Number of Holdings
ΣΥΝΟΛΟ - T O T A L	7.593	643	3.758	109	260	263	5.181	153	3.185	260	3.585	
ΛΕΥΚΩΣΙΑ - LEFKOSIA	2.381	271	1.629	58	8	82	2.112	50	600	94	1.365	
ΑΜΜΟΧΩΣΤΟΣ - ΑΜΜΟΧΟΣΤΟΣ	1.237	42	795	6	220	4	551	6	342	42	226	
ΛΑΡΝΑΚΑ - LARNAKA	2.445	37	448	13	3	6	662	24	1.042	31	332	
ΛΕΜΕΣΟΣ - LEMESOS	535	82	676	26	3	11	1.349	44	675	43	484	
ΠΑΦΟΣ - PAFOS	995	211	210	6	26	160	507	29	526	50	1.178	

ΠΙΝΑΚΑΣ 13.1. ΕΚΜΕΤΑΛΛΕΥΣΕΙΣ ΚΑΙ ΕΚΤΑΣΕΙΣ ΜΕ ΔΗΜΗΤΡΙΑΚΑ ΓΙΑ ΤΗΝ ΠΑΡΑΓΩΓΗ ΚΑΡΠΟΥ ΚΑΤΑ ΕΙΔΟΣ ΚΑΙ ΚΑΤΑ ΤΑΞΕΙΣ ΜΕΓΕΘΟΥΣ ΤΩΝ ΕΚΤΑΣΕΩΝ, ΚΑΤΑ ΕΠΙΡΧΙΑ

TABLE 13.1. HOLDINGS AND AREA OF HOLDING WITH CEREAL FOR THE PRODUCTION OF GRAIN BY TYPE AND BY SIZE OF AREA, BY DISTRICT

Επαρχία και Μέγεθος Εκτάσεων (δεκάρια) District and Size of Area (decares)	ΣΥΝΟΛΟ TOTAL		ΣΙΤΗΡΑ ΓΙΑ ΚΑΡΙΟ - CEREAL FOR GRAIN				Άλλα Other			
			Σιτάρι Μιάλιό και Ημισέλιπο Wheat Soft and Semi-soft		Σιτάρι Σκλήρο Durum Wheat		Κριθάρι Barley			
	Αριθμός Εκμ/σεων Number of Holdings	Εκτάσεις (δεκάρια) Areas (decares)	Αριθμός Εκμ/σεων Number of Holdings	Εκτάσεις (δεκάρια) Areas (decares)	Αριθμός Εκμ/σεων Number of Holdings	Εκτάσεις (δεκάρια) Areas (decares)	Αριθμός Εκμ/σεων Number of Holdings	Εκτάσεις (δεκάρια) Areas (decares)		
ΣΥΝΟΛΟ - TOTAL	7.593	738.459	89	4.263	1.384	67.986	6.699	650.070	233	16.141
< 5	514	1.605	13	33	180	556	424	1.335	28	69
5 - 9,9	937	6.820	18	134	253	1.772	789	5.762	36	242
10 - 19,9	1.279	18.428	23	334	282	4.042	1.126	16.265	36	507
20 - 29,9	1.014	24.848	11	257	161	3.938	917	22.494	25	630
30 - 39,9	599	20.643	3	112	85	2.907	553	19.070	22	734
40 - 49,9	544	24.068	3	137	82	3.631	495	21.857	12	523
50 - 99,9	1.223	85.120	11	810	163	11.235	1.094	75.942	36	2.471
100 +	1.483	556.928	7	2.448	178	39.905	1.301	487.344	38	10.965
ΛΕΥΚΩΣΙΑ - LEFKOSIA	2.381	322.509	18	1.512	315	9.433	2.240	308.751	30	2.813
< 5	194	587	5	15	101	309	159	487	6	12
5 - 9,9	242	1.757	2	13	86	584	226	1.655	4	23
10 - 19,9	293	4.209	2	29	58	814	271	3.919	4	53
20 - 29,9	272	6.721	3	72	27	669	263	6.485	2	52
30 - 39,9	153	5.242	1	35	6	211	143	4.919	1	31
40 - 49,9	124	5.558	0	0	10	442	122	5.465	2	86
50 - 99,9	420	30.004	3	189	18	1.198	390	27.722	3	188
100 +	683	268.431	2	1.160	9	5.205	666	258.101	8	2.369
ΑΜΜΟΧΩΣΤΟΣ - AMMOCHOSTOS	1.237	54.666	0	0	24	1.539	1.216	51.977	25	1.150
< 5	78	252	0	0	2	4	76	245	4	10
5 - 9,9	160	1.171	0	0	2	14	159	1.156	4	28
10 - 19,9	267	3.885	0	0	9	134	261	3.796	5	67
20 - 29,9	211	5.120	0	0	2	49	208	5.053	5	124
30 - 39,9	131	4.547	0	0	0	0	130	4.509	1	31
40 - 49,9	118	5.212	0	0	0	0	117	5.174	2	89
50 - 99,9	161	10.989	0	0	4	250	162	11.054	2	134
100 +	111	23.491	0	0	5	1.088	103	20.991	2	666

(Συν.-Cont'd)

ΠΙΝΑΚΑΣ 13.1(Συν). ΕΚΜΕΤΑΛΛΕΥΣΕΙΣ ΚΑΙ ΕΚΤΑΣΕΙΣ ΜΕ ΔΗΜΗΤΡΙΑΚΑ ΓΙΑ ΤΗΝ ΠΑΡΑΓΩΓΗ ΚΑΡΠΟΥ ΚΑΤΑ ΕΙΔΟΣ ΚΑΙ ΚΑΤΑ ΤΑΞΕΙΣ ΜΕΓΕΘΟΥΣ ΤΩΝ ΕΚΤΑΣΕΩΝ, ΚΑΤΑ ΕΠΑΡΧΙΑ
TABLE 13.1(Cont'd). HOLDINGS AND AREA OF HOLDING WITH CEREAL FOR THE PRODUCTION OF GRAIN BY TYPE AND BY SIZE OF AREA, BY DISTRICT

Επαρχία και Μέγεθος Εκτάσεων (δεκάρια) District and Size of Area (decare)	ΣΥΝΟΛΟ TOTAL		ΣΙΤΗΡΑ ΓΙΑ ΚΑΡΙΟ - CEREAL FOR GRAIN				Άλλα Other			
			Σιτάρι Μαλακό και Ημισκόλληρο Wheat Soft and Semi-soft		Σιτάρι Σκόληρο Durum Wheat		Κριθάρι Barley			
	Αριθμός Εκμ/σεων Number of Holdings	Εκτάσεις (δεκάρια) Areas (decare)	Αριθμός Εκμ/σεων Number of Holdings	Εκτάσεις (δεκάρια) Areas (decare)	Αριθμός Εκμ/σεων Number of Holdings	Εκτάσεις (δεκάρια) Areas (decare)	Αριθμός Εκμ/σεων Number of Holdings	Εκτάσεις (δεκάρια) Areas (decare)		
ΛΑΡΝΑΚΑ - LARNAKA	2.445	271.413	2	105	310	22.500	2.337	244.053	58	4.756
< 5	125	400	0	0	17	53	116	375	5	14
5 - 9,9	245	1.792	0	0	14	101	242	1.767	8	51
10 - 19,9	348	5.054	1	19	53	772	352	5.126	9	142
20 - 29,9	347	8.536	0	0	36	891	341	8.398	7	174
30 - 39,9	215	7.426	0	0	36	1.253	214	7.388	6	192
40 - 49,9	225	9.883	0	0	31	1.357	207	9.110	3	124
50 - 99,9	463	31.823	1	86	57	3.959	434	29.854	9	692
100 +	477	206.500	0	0	66	14.115	431	182.036	11	3.367
ΛΕΜΕΣΟΣ - LEMESOS	535	23.121	28	782	155	3.046	375	17.043	41	2.249
< 5	60	184	3	8	23	70	48	150	6	12
5 - 9,9	113	824	8	62	42	300	69	510	7	47
10 - 19,9	140	1.975	10	140	44	605	96	1.361	7	92
20 - 29,9	61	1.469	0	0	16	388	45	1.079	5	117
30 - 39,9	35	1.228	2	77	8	263	24	833	5	171
40 - 49,9	24	1.072	1	48	5	236	16	696	2	94
50 - 99,9	59	3.966	2	185	16	1.053	45	2.997	6	393
100 +	43	12.404	2	264	1	131	32	9.418	3	1.323
ΠΑΦΟΣ - PAFOS	995	66.750	41	1.864	580	31.467	531	28.246	79	5.173
< 5	57	182	5	10	37	120	25	79	7	21
5 - 9,9	177	1.277	8	59	109	773	93	675	13	93
10 - 19,9	231	3.305	10	146	118	1.717	146	2.064	11	154
20 - 29,9	123	3.003	8	185	80	1.940	60	1.480	6	163
30 - 39,9	65	2.199	0	0	35	1.180	42	1.421	9	308
40 - 49,9	53	2.343	2	89	36	1.596	33	1.412	3	129
50 - 99,9	120	8.338	5	351	68	4.776	63	4.315	16	1.064
100 +	169	46.104	3	1.024	97	19.366	69	16.800	14	3.240

ΠΙΝΑΚΑΣ 13.2. ΕΚΜΕΤΑΛΛΕΥΣΕΙΣ ΚΑΙ ΕΚΤΑΣΕΙΣ ΜΕ ΔΗΜΗΤΡΙΑΚΑ ΓΙΑ ΤΗΝ ΠΑΡΑΓΩΓΗ ΚΑΡΠΟΥ ΚΑΤΑ ΕΙΔΟΣ ΚΑΙ ΚΑΤΑ ΕΠΑΡΧΙΑ ΚΑΙ ΚΟΙΝΟΤΗΤΑ ΔΙΑΜΟΝΗΣ ΤΟΥ ΚΑΤΟΧΟΥ

TABLE 13.2. HOLDINGS AND AREA OF HOLDING WITH CEREAL FOR THE PRODUCTION OF GRAIN BY TYPE AND BY HOLDER'S DISTRICT AND COMMUNITY OF RESIDENCE

Κωδ. Code	Επαρχία Δήμος / Κοινότητα Municipality / Community	ΣΥΝΟΛΟ TOTAL		ΣΙΤΗΡΑ ΓΙΑ ΚΑΡΙΟ - CEREAL FOR GRAIN				Άλλα Other			
		Αριθμός Εκμ/σεων Number of Holdings	Εκτάσεις (δεκάρια) Areas (decares)	Σιτάρι Μαλακό και Ημισκληρό Wheat Soft and Semi-soft		Σιτάρι Σκληρό Durum Wheat		Κριθάρι Barley			
				Αριθμός Εκμ/σεων Number of Holdings	Εκτάσεις (δεκάρια) Areas (decares)	Αριθμός Εκμ/σεων Number of Holdings	Εκτάσεις (δεκάρια) Areas (decares)	Αριθμός Εκμ/σεων Number of Holdings	Εκτάσεις (δεκάρια) Areas (decares)		
	ΣΥΝΟΛΟ - TOTAL	7.593	738.459	89	4.263	1.384	67.986	6.699	650.070	233	16.141
1	ΛΕΥΚΩΣΙΑ - LEFKOSIA	2.381	322.509	18	1.512	315	9.433	2.240	308.751	30	2.813
3	ΑΜΜΟΧΩΣΤΟΣ - AMMOCHOSTOS	1.237	54.666	0	0	24	1.539	1.216	51.977	25	1.150
4	ΛΑΡΝΑΚΑ - LARNAKA	2.445	271.413	*	105	310	22.500	2.337	244.053	58	4.756
5	ΛΕΜΕΣΟΣ - LEMESOS	535	23.121	28	782	155	3.046	375	17.043	41	2.249
6	ΠΑΦΟΣ - PAFOS	995	66.750	41	1.864	580	31.467	531	28.246	79	5.173
1	ΛΕΥΚΩΣΙΑ - LEFKOSIA	2.381	322.509	18	1.512	315	9.433	2.240	308.751	30	2.813
1000	Δήμος Λευκωσίας	83	5.417	0	0	11	943	77	4.475	0	0
1010	Δήμος Αγίου Δομετίου	48	1.602	0	0	10	88	41	1.509	*	5
1011	Δήμος Ήγκωμης	22	5.534	0	0	4	1.457	19	4.077	0	0
1012	Δήμος Στροβόλου	182	11.333	*	64	31	474	153	10.767	*	29
1013	Δήμος Αγλαντζιάς (Αγλαργιά)	36	5.282	4	154	*	17	33	5.070	*	40
1021	Δήμος Λακατάμειας	87	13.924	*	15	7	52	81	13.803	*	53
1023	Δήμος Λατσιών (Λακκιά)	35	3.327	0	0	*	8	35	3.319	0	0
1024	Γέρι	59	11.705	0	0	0	0	57	11.552	*	152
1100	Σιά	9	4.067	0	0	*	21	9	4.046	0	0
1101	Μαθιάτης	17	3.076	0	0	0	0	17	3.076	0	0
1102	Αλάμτρα	20	4.452	*	6	0	0	19	4.446	0	0
1103	Αγία Βαρβάρα	25	12.439	0	0	*	46	25	12.393	0	0
1104	Κοτσιάτης	20	3.226	0	0	0	0	20	3.226	0	0
1105	Νήσου	5	731	0	0	0	0	5	731	0	0
1106	Πέρα Χωριό	10	1.846	0	0	0	0	10	1.846	0	0
1107	Δήμος Ίδαλιου	23	2.661	0	0	*	443	21	2.218	0	0
1108	Λύμια	26	12.035	0	0	0	0	25	12.007	*	28
1109	Λυθροδόντας & Μονή Προφήτη Ηλία	*	1.652	0	0	0	0	*	1.652	0	0
1120	Ποταμιά	10	981	0	0	*	77	9	904	0	0

(Συν.-Cont'd)

ΠΙΝΑΚΑΣ 13.2(Συν.). ΕΚΜΕΤΑΛΛΕΥΣΕΙΣ ΚΑΙ ΕΚΤΑΣΕΙΣ ΜΕ ΔΗΜΗΤΡΙΑΚΑ ΓΙΑ ΤΗΝ ΠΑΡΑΓΩΓΗ ΚΑΡΠΟΥ ΚΑΤΑ ΕΙΔΟΣ ΚΑΙ ΚΑΤΑ ΕΠΑΡΧΙΑ ΚΑΙ ΚΟΙΝΟΤΗΤΑ ΔΙΑΜΟΝΗΣ ΤΟΥ ΚΑΤΟΧΟΥ

TABLE 13.2(Cont'd). HOLDINGS AND AREA OF HOLDING WITH CEREAL FOR THE PRODUCTION OF GRAIN BY TYPE AND BY HOLDER'S DISTRICT AND COMMUNITY OF RESIDENCE

Κοδ. Code	Επαρχία Δήμος / Κοινότητα Municipality / Community	ΣΥΝΟΛΟ TOTAL		Σιτάρι Μαλακό και Ημισκληρο Wheat Soft and Semi-soft		Σιτάρι Σκληρό Durum Wheat		Κριθάρι Barley		Άλλα Other	
		Αριθμός Εκμ/σεων Number of Holdings	Εκτάσεις (δεκάρια) Areas (decares)	Αριθμός Εκμ/σεων Number of Holdings	Εκτάσεις (δεκάρια) Areas (decares)	Αριθμός Εκμ/σεων Number of Holdings	Εκτάσεις (δεκάρια) Areas (decares)	Αριθμός Εκμ/σεων Number of Holdings	Εκτάσεις (δεκάρια) Areas (decares)	Αριθμός Εκμ/σεων Number of Holdings	Εκτάσεις (δεκάρια) Areas (decares)
1201	Φαρμακός	*	**	0	0	0	0	*	**	0	0
1202	Απλίκι	*	11	0	0	0	0	*	11	0	0
1203	Λαζαριάς (Περλ. Μονή Μαχαίρα)	*	500	0	0	0	0	*	500	0	0
1207	Καλό Χωριό (Ορεινής)	8	472	0	0	0	0	8	472	0	0
1208	Μαλούντα	8	1.465	0	0	0	0	8	1.465	0	0
1209	Κλήρου	27	3.206	0	0	0	0	27	3.206	0	0
1210	Αρεδιού	26	2.749	0	0	*	85	26	2.664	0	0
1211	'Αγρος Ιωάννης (Μαλούντας)	23	5.113	*	14	*	105	22	4.002	*	992
1212	Αγροκησιά	*	363	0	0	0	0	*	363	0	0
1213	Μιτσερό (Περ. Μονή Αγ. Παντελ.)	9	1.484	0	0	*	155	6	1.328	0	0
1222	Αναλιόντας (Περ. Μονή Αρχ.Μιχ.)	5	4.663	0	0	0	0	5	4.663	0	0
1223	Καμπιά	6	1.215	0	0	*	66	6	1.149	0	0
1224	Μαργί	7	1.546	0	0	0	0	7	1.546	0	0
1225	Τσέρι	34	7.706	*	26	10	2.536	24	5.094	*	50
1226	Πολιτικό -Μονή Αγ.Ηρακλ.&Φιλάνι	20	4.095	0	0	*	84	19	4.010	0	0
1227	Πέρα	30	6.768	0	0	*	8	29	6.760	0	0
1228	Επισκοπεϊό	5	2.838	0	0	0	0	5	2.838	0	0
1229	Ψυχολόφου	16	3.416	0	0	*	27	15	3.389	0	0
1230	Εργάτες	28	3.099	0	0	*	13	28	3.086	0	0
1231	Ανάγεια	9	359	0	0	0	0	9	359	0	0
1232	Πάνο Δευτερά	28	5.667	0	0	0	0	28	5.667	0	0
1233	Κάτω Δευτερά	5	291	0	0	0	0	5	291	0	0
1240	'Αγιοι Τριμυθιάς	63	12.518	0	0	4	22	63	12.389	*	107
1241	Παλαιομέτοχο	173	28.309	*	1.040	*	3	171	27.159	*	107
1242	Δένεια	13	1.557	0	0	0	0	13	1.557	0	0
1243	Κοκκινοτριμιθιά	54	12.704	0	0	*	13	53	12.291	*	401

(Συν.-Cont'd)

ΠΙΝΑΚΑΣ 13.2(Συν.). ΕΚΜΕΤΑΛΛΕΥΣΕΙΣ ΚΑΙ ΕΚΤΑΣΕΙΣ ΜΕ ΔΗΜΗΤΡΙΑΚΑ ΓΙΑ ΤΗΝ ΠΑΡΑΓΩΓΗ ΚΑΡΠΟΥ ΚΑΤΑ ΕΙΔΟΣ ΚΑΙ ΚΑΤΑ ΕΠΑΡΧΙΑ ΚΑΙ ΚΟΙΝΟΤΗΤΑ ΔΙΑΜΟΝΗΣ ΤΟΥ ΚΑΤΟΧΟΥ

TABLE 13.2(Cont'd). HOLDINGS AND AREA OF HOLDING WITH CEREAL FOR THE PRODUCTION OF GRAIN BY TYPE AND BY HOLDER'S DISTRICT AND COMMUNITY OF RESIDENCE

Κοδ. Code	Επαρχία Δήμος / Κοινότητα District Municipality / Community	ΣΥΝΟΛΟ TOTAL		ΣΙΤΗΡΑ ΓΙΑ ΚΑΡΙΟ - CEREAL FOR GRAIN				Άλλα Other			
		Αριθμός Εκμ/σεων Number of Holdings	Εκτάσεις (δεκάρια) Areas (decares)	Σιτάρι Μολακό και Ημισκληρο Wheat Soft and Semi-soft		Σιτάρι Σκληρό Durum Wheat		Κριθάρι Barley			
				Αριθμός Εκμ/σεων Number of Holdings	Εκτάσεις (δεκάρια) Areas (decares)	Αριθμός Εκμ/σεων Number of Holdings	Εκτάσεις (δεκάρια) Areas (decares)	Αριθμός Εκμ/σεων Number of Holdings	Εκτάσεις (δεκάρια) Areas (decares)	Αριθμός Εκμ/σεων Number of Holdings	Εκτάσεις (δεκάρια) Areas (decares)
1244	Μάμαρη	23	6.050	0	0	0	0	23	6.050	0	0
1300	Παλαιχώρι Μόρφου	*	22	0	0	0	0	*	22	0	0
1301	Ασκάς	*	1	0	0	0	0	0	0	*	1
1302	Άλινα	*	28	0	0	0	0	*	28	0	0
1322	Νικητάρι (Περλ. Ασίνου)	28	6.335	0	0	38	6.297	28	6.297	0	0
1323	Βυζακιά	18	1.824	*	7	3	1.814	17	1.814	0	0
1324	Αγία Μαρίνα (Ξυλιάτου)	15	1.956	0	0	5	1.941	13	1.941	0	0
1326	Κάτω Μονή	12	2.129	*	3	7	52	7	2.050	*	24
1327	Ορούνα	83	7.603	*	120	52	692	75	6.690	*	100
1329	Κάτω Κουτραφάς (Περλ. Μάνδρες)	*	990	0	0	0	0	*	990	0	0
1330	Ποτάμι	32	5.861	0	0	5	39	30	5.823	0	0
1360	Ακάτι	260	15.892	0	0	6	151	254	15.627	5	114
1361	Περστερόνα	258	9.369	*	29	86	939	240	8.355	*	46
1362	Ασπρομερίτης	155	12.415	0	0	17	113	151	12.271	*	31
1368	Μένικο	109	14.722	0	0	11	185	107	14.123	*	414
1404	Κακοπετριά - Πλατάνια, Αγ. Νικ. Στ.	*	959	*	35	0	0	*	924	0	0
1405	Άγιος Θεόδωρος (Σολέας)	*	78	0	0	0	0	*	78	0	0
1406	Γαλάτα	8	4.746	0	0	*	70	8	4.676	0	0
1407	Σινόροφος	10	3.225	0	0	0	0	10	3.225	0	0
1408	Καλιάνια	*	40	0	0	0	0	*	40	0	0
1409	Τεμβριά	6	1.897	0	0	0	0	5	1.786	*	111
1411	Ευρύχου	12	2.825	0	0	8	114	9	2.707	*	3
1412	Φλάσου	11	6.100	0	0	7	275	7	5.820	*	5
1415	Ληνού	*	35	0	0	0	0	*	35	0	0
1416	Κατύδατα	*	2	0	0	0	0	0	0	0	2
1424	Καλοπανηγιώτης-Ορκόντας, Λ. Λοιπ.	*	5	0	0	*	5	0	0	0	0

(Συν.-Cont'd)

ΠΙΝΑΚΑΣ 13.2(Συν.). ΕΚΜΕΤΑΛΛΕΥΣΕΙΣ ΚΑΙ ΕΚΤΑΣΕΙΣ ΜΕ ΔΗΜΗΤΡΙΑΚΑ ΓΙΑ ΤΗΝ ΠΑΡΑΓΩΓΗ ΚΑΡΠΟΥ ΚΑΤΑ ΕΙΔΟΣ ΚΑΙ ΚΑΤΑ ΕΠΑΡΧΙΑ ΚΑΙ ΚΟΙΝΟΤΗΤΑ ΔΙΑΜΟΝΗΣ ΤΟΥ ΚΑΤΟΧΟΥ
 TABLE 13.2(Cont'd). HOLDINGS AND AREA OF HOLDING WITH CEREAL FOR THE PRODUCTION OF GRAIN BY TYPE AND BY HOLDER'S DISTRICT AND COMMUNITY OF RESIDENCE

Κωδ. Code	Επαρχία Δήμος / Κοινότητα Municipality / Community	ΣΥΝΟΛΟ TOTAL		ΣΙΤΗΡΑ ΓΙΑ ΚΑΡΙΠΟ - CEREAL FOR GRAIN				Άλλα Other	
		Αριθμός Εκμ/σεων Number of Holdings	Εκτάσεις (δεκάρια) Areas (decares)	Σιτάρι Μολακό Wheat Soft and Semi-soft		Σιτάρι Σκλήρο Durum Wheat		Κριθάρι Barley	
				Αριθμός Εκμ/σεων Number of Holdings	Εκτάσεις (δεκάρια) Areas (decares)	Αριθμός Εκμ/σεων Number of Holdings	Εκτάσεις (δεκάρια) Areas (decares)	Αριθμός Εκμ/σεων Number of Holdings	Εκτάσεις (δεκάρια) Areas (decares)
3	ΑΜΜΟΧΩΣΤΟΣ - AMMOCHOSTOS	1.237	54.666	0	1.539	1.216	51.977	25	1.150
3100	Δήμος Αγίας Νάσας -& Αγία Θέκλα	34	2.036	0	0	34	2.036	0	0
3101	Δήμος Παραλιμνίου	140	9.635	0	1.034	136	8.328	5	273
3102	Δήμος Δερύνειας-Στροβιλ.&Α.Νικ.	103	5.336	0	0	102	5.319	*	16
3103	Σωτήρα	260	6.032	0	0	255	5.922	5	110
3104	Λιοπέτρι	129	4.263	0	0	129	4.263	0	0
3105	Φρέναρος	197	7.116	0	3	194	6.999	6	114
3110	Αυγόρου (& Μονή 'Αγρος Κενδέας)	220	10.831	0	0	218	10.802	*	29
3111	'Αρνα (Περλ. Δασάτσι)	75	4.939	0	438	70	3.914	4	587
3114	Αχερίτου-Αγ. Γεώργιος&Βρυσούλες	79	4.479	0	64	78	4.395	*	20
4	ΛΑΡΝΑΚΑ - LARNAKA	2.445	271.413	105	22.500	2.337	244.053	58	4.756
4000	Δήμος Λάρνακας	322	24.394	0	2.016	36	22.283	4	94
4010	Δήμος Αραδίππου	98	21.165	0	1.445	12	18.079	5	1.642
4011	Λιβάδια	50	6.657	0	66	*	6.302	*	289
4012	Δρομολοξιά	105	7.424	0	338	9	7.045	*	42
4013	Μενεού	26	2.921	0	76	*	2.846	0	0
4100	Κελλαία	36	1.924	0	511	28	1.413	0	0
4101	Τρούλλοι	55	7.162	0	231	55	6.931	0	0
4102	Βορσκληνη(Ορόκληνη)	22	5.985	0	33	22	5.952	0	0
4103	Αβελλερό	7	1.824	*	0	0	1.805	0	0
4104	Πύλα	23	4.155	0	979	20	3.149	*	27
4105	Ευλοτόμβου (Περλ.Δεκέλεια)	216	22.093	0	273	215	21.387	6	433
4106	Οριδέα	126	4.652	0	262	123	4.390	0	0
4107	Ευλοφάγου	283	9.267	0	156	283	9.111	0	0
4110	Κίτι	126	7.122	0	1.291	112	5.673	5	158
4111	Περιβόλια	60	2.866	0	241	9	2.625	0	0

(Συν.-Cont'd)

ΠΙΝΑΚΑΣ 13.2(Συν.). ΕΚΜΕΤΑΛΛΕΥΣΕΙΣ ΚΑΙ ΕΚΤΑΣΕΙΣ ΜΕ ΔΗΜΗΤΡΙΑΚΑ ΓΙΑ ΤΗΝ ΠΑΡΑΓΩΓΗ ΚΑΡΠΟΥ ΚΑΤΑ ΕΙΔΟΣ ΚΑΙ ΚΑΤΑ ΕΠΑΡΧΙΑ ΚΑΙ ΚΟΙΝΟΤΗΤΑ ΔΙΑΜΟΝΗΣ ΤΟΥ ΚΑΤΟΧΟΥ

TABLE 13.2(Cont'd). HOLDINGS AND AREA OF HOLDING WITH CEREAL FOR THE PRODUCTION OF GRAIN BY TYPE AND BY HOLDER'S DISTRICT AND COMMUNITY OF RESIDENCE

Κωδ. Code	Επαρχία Δήμιος / Κοινότητα District Municipality / Community	ΣΥΝΟΛΟ TOTAL		ΣΙΤΗΡΑ ΓΙΑ ΚΑΡΙΠΟ - CEREAL FOR GRAIN				Άλλα Other			
		Αριθμός Εκμ/σεων Number of Holdings	Εκτάσεις (δεκάρια) Areas (decares)	Σιτάρι Μαλακό Wheat Soft and Semi-soft		Σιτάρι Σκληρό Durum Wheat		Κριθάρι Barley			
				Αριθμός Εκμ/σεων Number of Holdings	Εκτάσεις (δεκάρια) Areas (decares)	Αριθμός Εκμ/σεων Number of Holdings	Εκτάσεις (δεκάρια) Areas (decares)	Αριθμός Εκμ/σεων Number of Holdings	Εκτάσεις (δεκάρια) Areas (decares)		
4112	Τερσεφάνου	30	3.088	0	0	*	49	30	3.011	*	28
4120	Μαζωτός	48	7.037	0	0	23	1.310	45	5.633	*	94
4121	Αλαμινός	29	2.791	0	0	10	755	24	2.004	*	32
4122	Αναφοριίδα	83	10.360	0	0	18	760	80	9.532	*	67
4124	Κιβισίλι	28	3.038	0	0	4	374	27	2.664	0	0
4125	Αλεθρικό	34	3.072	0	0	4	346	33	2.726	0	0
4126	Κλαυδιά	60	6.815	0	0	*	42	59	6.300	*	473
4127	Αγγλισίδες	35	6.845	0	0	8	1.327	34	5.461	*	57
4128	Μενόγεια	9	897	0	0	0	0	8	748	*	149
4202	Δήμιος Αθιένου	109	45.221	0	0	11	2.628	107	41.853	10	740
4210	Καλό Χωριό	82	10.566	0	0	13	1.362	80	9.169	*	36
4211	Άγια Άννα	4	376	0	0	0	0	4	376	0	0
4212	Μοσφιλωτή	15	1.087	0	0	0	0	15	1.087	0	0
4213	Ψευδάς	13	1.269	0	0	0	0	13	1.269	0	0
4214	Πυργά-Μονή Σταυροβ.&Αγ.Βαρβάρας	14	1.032	0	0	*	167	12	815	*	50
4215	Κόρνος(Περλ.Μονή Αγίας Θεέκλας)	13	1.675	0	0	*	100	13	1.575	0	0
4216	Δελιτηπος	*	50	0	0	0	0	*	50	0	0
4300	Ζύγι	28	1.176	0	0	4	222	27	954	0	0
4301	Μαρί (Περλ. Βασιλικό)	18	1.286	0	0	7	411	12	868	*	7
4302	Καλαβασός	15	1.295	0	0	4	273	12	1.022	0	0
4303	Τόχη	24	2.884	0	0	4	454	22	2.337	*	93
4304	Χοροκοπία	21	2.101	*	86	*	326	19	1.608	*	81
4306	Μαρώνι	37	4.612	0	0	18	1.145	33	3.451	*	16
4307	Άγιος Θεόδωρος	42	7.615	0	0	18	1.501	40	5.964	*	150
4308	Σκαρίνου	14	860	0	0	0	0	14	860	0	0
4309	Κορίνου	72	12.435	0	0	12	468	66	11.967	0	0

(Συν.-Cont'd)

ΠΙΝΑΚΑΣ 13.2(Συν.). ΕΚΜΕΤΑΛΛΕΥΣΕΙΣ ΚΑΙ ΕΚΤΑΣΕΙΣ ΜΕ ΔΗΜΗΤΡΙΑΚΑ ΓΙΑ ΤΗΝ ΠΑΡΑΓΩΓΗ ΚΑΡΠΟΥ ΚΑΤΑ ΕΙΔΟΣ ΚΑΙ ΚΑΤΑ ΕΠΙΡΧΙΑ ΚΑΙ ΚΟΙΝΟΤΗΤΑ ΔΙΑΜΟΝΗΣ ΤΟΥ ΚΑΤΟΧΟΥ

TABLE 13.2(Cont'd). HOLDINGS AND AREA OF HOLDING WITH CEREAL FOR THE PRODUCTION OF GRAIN BY TYPE AND BY HOLDER'S DISTRICT AND COMMUNITY OF RESIDENCE

Κωδ. Code	Επαρχία Δήμος / Κοινότητα Municipality / Community	ΣΥΝΟΛΟ TOTAL		Σιτάρι Μλακό και Ημίσκληρο Wheat Soft and Semi-soft		Σιτάρι Σκληρό Durum Wheat		Κριθάρι Barley		Άλλα Other	
		Αριθμός Εκμ/σεων Number of Holdings	Εκτάσεις (δεκάρια) Areas (decares)	Αριθμός Εκμ/σεων Number of Holdings	Εκτάσεις (δεκάρια) Areas (decares)	Αριθμός Εκμ/σεων Number of Holdings	Εκτάσεις (δεκάρια) Areas (decares)	Αριθμός Εκμ/σεων Number of Holdings	Εκτάσεις (δεκάρια) Areas (decares)	Αριθμός Εκμ/σεων Number of Holdings	Εκτάσεις (δεκάρια) Areas (decares)
4311	Δήμος Πάνο Λευκάριον	8	702	0	0	0	0	8	702	0	0
4312	Κάτο Δρος	*	1.568	0	0	*	562	*	1.006	0	0
4314	Λάγεια	*	45	0	0	0	0	*	45	0	0
4318	'Αγιοι Βαβασιανιάς	*	8	0	0	0	0	*	8	0	0
5	ΛΕΜΕΣΟΣ - LEMESOS	535	23.121	28	782	155	3.046	375	17.043	41	2.249
5000	Δήμος Λεμεσού	122	2.528	19	530	49	838	61	1.005	5	155
5011	Δήμος Μέσα Γεγονιάς	12	311	0	0	*	38	10	235	*	38
5012	Δήμος Αγίου Αθανασίου	13	859	4	124	0	0	8	207	5	528
5013	Δήμος Γερμασιόγειας	*	10	0	0	0	0	*	10	0	0
5020	Πάνο Πολεμίδα	8	243	0	0	0	0	8	170	*	73
5021	'Υψωνας	23	1.127	*	86	4	128	20	858	*	54
5022	Δήμος Κάτο Πολεμιδίων	42	1.683	*	36	17	346	28	1.152	*	149
5100	Παλόδεα	*	465	0	0	0	0	*	398	*	67
5101	Παραμύθα-& Μονή Παναγίας Εσαγγ.	*	32	0	0	*	32	0	0	0	0
5103	Φασούλα	8	175	0	0	7	127	*	48	0	0
5107	Απεισιά	*	9	0	0	*	9	0	0	0	0
5109	Λιμνάτης	*	34	0	0	*	34	0	0	0	0
5120	Μουτταγιάκα	6	148	0	0	*	19	5	130	0	0
5122	Φοινικάρια	*	15	0	0	0	0	*	15	0	0
5123	Ακρούνα	*	41	0	0	0	0	*	5	*	36
5124	'Αγιος Τύχων	*	4	0	0	0	0	*	4	0	0
5125	Παρεκκλησιά	7	1.133	0	0	0	0	6	1.044	*	89
5126	Πεντάκωμο	*	468	0	0	0	0	*	468	0	0
5127	Μοναγρούλλα	4	1.344	0	0	0	0	4	1.292	*	53
5128	Μονή	6	2.636	0	0	0	0	6	2.636	0	0
5129	Πύργος	15	499	0	0	*	14	15	482	*	3

(Συν.-Cont'd)

ΠΙΝΑΚΑΣ 13.2(Συν.), ΕΚΜΕΤΑΛΛΕΥΣΕΙΣ ΚΑΙ ΕΚΤΑΣΕΙΣ ΜΕ ΔΗΜΗΤΡΙΑΚΑ ΓΙΑ ΤΗΝ ΠΑΡΑΓΩΓΗ ΚΑΡΙΟΥ ΚΑΤΑ ΕΙΔΟΣ ΚΑΙ ΚΑΤΑ ΕΠΑΡΧΙΑ ΚΑΙ ΚΟΙΝΟΤΗΤΑ ΔΙΑΜΟΝΗΣ ΤΟΥ ΚΑΤΟΧΟΥ

TABLE 13.2(Cont'd). HOLDINGS AND AREA OF HOLDING WITH CEREAL FOR THE PRODUCTION OF GRAIN BY TYPE AND BY HOLDER'S DISTRICT AND COMMUNITY OF RESIDENCE

Κοδ. Code	Επαρχία Δήμος / Κοινότητα Municipality / Community	ΣΥΝΟΛΟ TOTAL		Σιτάρι Μλακκό και Ημισκληρο Wheat Soft and Semi-soft		Σιτάρι Σκληρό Durum Wheat		Κριθάρι Barley		Άλλα Other	
		Αριθμός Εκμ/σεων Number of Holdings	Εκτάσεις (δεκάρια) Areas (decares)	Αριθμός Εκμ/σεων Number of Holdings	Εκτάσεις (δεκάρια) Areas (decares)	Αριθμός Εκμ/σεων Number of Holdings	Εκτάσεις (δεκάρια) Areas (decares)	Αριθμός Εκμ/σεων Number of Holdings	Εκτάσεις (δεκάρια) Areas (decares)	Αριθμός Εκμ/σεων Number of Holdings	Εκτάσεις (δεκάρια) Areas (decares)
5130	Αργάτα (Περ.Μεταλλεία Πλατείες)	*	25	0	0	*	25	0	0	0	0
5134	Κλωνάρι	*	20	0	0	0	0	0	0	20	0
5138	Επταγόνα	*	63	0	0	*	60	*	3	0	0
5141	Αρακαπάς	*	6	0	0	*	6	0	0	0	0
5144	Συκόπετρα	*	3	0	0	*	3	0	0	0	0
5200	Ακροτήρι -& Μονή Αγίου Νικολάου	4	42	0	0	*	11	*	31	0	0
5201	Ασόματος (Περλ. Φασούρι)	*	76	0	0	*	54	*	22	0	0
5203	Τραχώρι	*	25	0	0	*	25	0	0	0	0
5210	Κολότσι	21	340	0	0	10	144	13	196	0	0
5211	Ερήμη	4	149	0	0	*	32	4	116	0	0
5212	Επισκοπή	97	1.683	0	0	36	622	64	988	7	73
5220	Πραστιό (Αυδήμου)	6	451	0	0	*	54	5	397	0	0
5221	Παραμάλι	7	729	0	0	0	0	7	729	0	0
5222	Αυδήμου	70	4.265	0	0	*	82	70	3.412	*	771
5224	'Αγιος Θωμάς	5	161	0	0	*	20	4	141	0	0
5225	Άλεκτορα	7	299	0	0	*	54	5	237	*	8
5226	Ανώγυρα	*	201	0	0	*	40	*	161	0	0
5227	Πισσούρι	5	128	0	0	*	32	4	97	0	0
5300	Σούνι-Ζανακιά	*	167	0	0	*	10	*	30	*	127
5303	Κάτω Κιβίδες	*	7	*	7	0	0	0	0	0	0
5306	'Αγιος Θεράπων	*	131	0	0	*	131	0	0	0	0
5308	Πάχνα	5	191	0	0	*	44	4	140	*	7
5311	Δωρός	*	13	0	0	*	13	0	0	0	0
5369	Κυπερούνα	5	184	0	0	0	0	5	184	0	0

(Συν. - Cont'd)

ΠΙΝΑΚΑΣ 13.2(Συν.). ΕΚΜΕΤΑΛΛΕΥΣΕΙΣ ΚΑΙ ΕΚΤΑΣΕΙΣ ΜΕ ΔΗΜΗΤΡΙΑΚΑ ΓΙΑ ΤΗΝ ΠΑΡΑΓΩΓΗ ΚΑΡΠΟΥ ΚΑΤΑ ΕΙΔΟΣ ΚΑΙ ΚΑΤΑ ΕΠΑΡΧΙΑ ΚΑΙ ΚΟΙΝΟΤΗΤΑ ΔΙΑΜΟΝΗΣ ΤΟΥ ΚΑΤΟΧΟΥ

TABLE 13.2(Cont'd). HOLDINGS AND AREA OF HOLDING WITH CEREAL FOR THE PRODUCTION OF GRAIN BY TYPE AND BY HOLDER'S DISTRICT AND COMMUNITY OF RESIDENCE

Κωδ. Code	Επαρχία Δήμος / Κοινότητα District Municipality / Community	ΣΥΝΟΛΟ TOTAL		Σιτάρι Μαλακό και Ημισίκληρο Wheat Soft and Semi-soft		Σιτάρι Σκέληρο Durum Wheat		Κριθάρι Barley		Άλλα Other	
		Αριθμός Εκμ/σεων Number of Holdings	Εκτάσεις (δεκάρια) Areas (decares)	Αριθμός Εκμ/σεων Number of Holdings	Εκτάσεις (δεκάρια) Areas (decares)	Αριθμός Εκμ/σεων Number of Holdings	Εκτάσεις (δεκάρια) Areas (decares)	Αριθμός Εκμ/σεων Number of Holdings	Εκτάσεις (δεκάρια) Areas (decares)	Αριθμός Εκμ/σεων Number of Holdings	Εκτάσεις (δεκάρια) Areas (decares)
6	ΠΑΦΟΣ - PAFOS	995	66.750	41	1.864	580	31.467	531	28.246	79	5.173
6000	Δήμος Πάφου	152	3.944	11	151	88	1.709	62	2.017	4	66
6010	Δήμος Γεροσκήπτου	116	3.601	8	224	46	2.024	70	1.247	*	105
6011	Κονιά	6	670	*	46	*	12	*	559	*	54
6012	Αγία Μαρινούδα	5	746	0	0	*	49	*	398	*	300
6013	Κολώνη (Περλ. Μονή Ανατολικό)	14	266	0	0	*	43	12	223	0	0
6014	Αχέλεια	4	474	0	0	*	29	*	445	0	0
6020	Χιλόρακας	10	228	0	0	5	55	6	173	0	0
6021	Λέμπα	6	171	0	0	*	74	5	97	0	0
6022	Έιμπα	9	695	*	219	6	395	*	81	0	0
6023	Τρεμθούσα	*	727	0	0	*	714	*	13	0	0
6024	Μέσα Χωριό	*	5	0	0	0	0	*	5	0	0
6025	Μεσόγη	5	893	0	0	*	118	4	775	0	0
6026	Τάλα (Περ. Μονή Αγίου Νεοφύτου)	6	565	0	0	*	105	4	461	0	0
6027	Κισσόνεργα	*	20	0	0	0	0	*	20	0	0
6100	Κούκλια	51	3.321	0	0	12	464	45	2.849	*	7
6101	Μανδριά	49	2.274	0	0	30	1.383	26	891	0	0
6102	Νικόλεια	4	156	0	0	4	156	0	0	0	0
6104	Τίμη	62	1.367	0	0	28	720	38	643	*	4
6106	Αγία Βαρβάρα	9	458	0	0	4	123	9	335	0	0
6107	Αναρίτα	27	1.760	6	177	*	242	24	1.217	4	124
6112	Επισκοπή	*	23	0	0	*	8	*	15	0	0
6113	Νατά	4	171	0	0	4	80	*	71	*	20
6114	Χολέτρια	8	304	0	0	7	266	*	29	*	9
6115	Αξύλου	6	1.366	0	0	5	547	*	809	*	11
6120	Τσαδά	8	91	0	0	7	76	*	7	*	8

(Συν. - Cont'd)

ΠΙΝΑΚΑΣ 13.2(Συν.). ΕΚΜΕΤΑΛΛΕΥΣΕΙΣ ΚΑΙ ΕΚΤΑΣΕΙΣ ΜΕ ΔΗΜΗΤΡΙΑΚΑ ΓΙΑ ΤΗΝ ΠΑΡΑΓΩΓΗ ΚΑΡΠΟΥ ΚΑΤΑ ΕΙΔΟΣ ΚΑΙ ΚΑΤΑ ΕΠΑΡΧΙΑ ΚΑΙ ΚΟΙΝΟΤΗΤΑ ΔΙΑΜΟΝΗΣ ΤΟΥ ΚΑΤΟΧΟΥ

TABLE 13.2(Cont'd). HOLDINGS AND AREA OF HOLDING WITH CEREAL FOR THE PRODUCTION OF GRAIN BY TYPE AND BY HOLDER'S DISTRICT AND COMMUNITY OF RESIDENCE

Κοδ. Code	Επαρχία Δήμος / Κοινότητα Municipality / Community	ΣΥΝΟΛΟ TOTAL		Σιτάρι Μαλακό και Ημισκληρο Wheat Soft and Semi-soft		Σιτάρι Σκληρό Durum Wheat		Κριθάρι Barley		Άλλα Other	
		Αριθμός Εκμ/σεων Number of Holdings	Εκτάσεις (δεκάρια) Areas (decare)	Αριθμός Εκμ/σεων Number of Holdings	Εκτάσεις (δεκάρια) Areas (decare)	Αριθμός Εκμ/σεων Number of Holdings	Εκτάσεις (δεκάρια) Areas (decare)	Αριθμός Εκμ/σεων Number of Holdings	Εκτάσεις (δεκάρια) Areas (decare)	Αριθμός Εκμ/σεων Number of Holdings	Εκτάσεις (δεκάρια) Areas (decare)
6121	Κούλη	10	150	0	0	8	90	6	55	*	5
6122	Στρουμπί	5	524	0	0	5	405	*	119	0	0
6123	Πολέμι	5	865	*	649	*	177	*	39	0	0
6124	Καλλίπετρα (Περλ., Μορόνερο)	9	80	0	0	9	75	*	5	0	0
6125	Λετύμβου	4	967	0	0	4	498	*	433	*	36
6128	Λεμόνα	*	280	0	0	*	260	*	20	0	0
6129	Χούλου	8	305	0	0	8	270	*	35	0	0
6130	Ακουρός	*	60	0	0	0	0	*	60	0	0
6132	Κάθικας	14	1.340	0	0	14	1.109	*	108	*	123
6133	Δήμος Πέγειας-&Αγ.Γεώργ.Πέγειας	24	1.309	*	20	4	97	22	1.193	0	0
6200	Πάνο Αρχιμανδρίτα-& Κάτω Αρχιμ.	*	151	0	0	*	54	*	98	0	0
6201	Φασούλα	4	148	0	0	*	33	*	116	0	0
6204	Μαμόνια	*	7	0	0	*	7	0	0	0	0
6205	Άγιος Γεώργιος	4	177	0	0	*	148	*	28	0	0
6206	Σταυροκόκκονο	*	103	0	0	0	0	*	36	*	67
6208	Τραχηπέδουλα	5	226	0	0	5	216	*	9	0	0
6210	Κελοκέδαρα	*	240	0	0	*	88	*	103	*	50
6211	Σαλαμιού	*	9	0	0	*	9	0	0	0	0
6219	Άγιος Ιωάννης (Περ. Μαλούντα)	*	62	0	0	0	0	*	62	0	0
6220	Αμαργέτη	6	956	0	0	5	930	*	27	0	0
6221	Άγια Μαρίνα (Κελοκεδάρων)	*	34	0	0	0	0	0	0	*	34
6225	Κοιλίνεια	*	27	0	0	*	27	0	0	0	0
6227	Στατός- Άγιος Φώτιος-& Αμπελίτης	11	410	0	0	9	276	4	134	0	0
6231	Ασπρωγιά	*	44	0	0	0	0	*	42	*	1
6301	Άγιος Δημητριάδος	*	5	0	0	*	5	0	0	0	0
6302	Κανναβιού (Περλ., Μελαμιού)	6	573	0	0	6	393	*	38	*	143

(Συν. - Cont'd)

ΠΙΝΑΚΑΣ 13.2(Συν.). ΕΚΜΕΤΑΛΛΕΥΣΕΙΣ ΚΑΙ ΕΚΤΑΣΕΙΣ ΜΕ ΔΗΜΗΤΡΙΑΚΑ ΓΙΑ ΤΗΝ ΠΑΡΑΓΩΓΗ ΚΑΡΠΟΥ ΚΑΤΑ ΕΙΔΟΣ ΚΑΙ ΚΑΤΑ ΕΠΑΡΧΙΑ ΚΑΙ ΚΟΙΝΟΤΗΤΑ ΔΙΑΜΟΝΗΣ ΤΟΥ ΚΑΤΟΧΟΥ

TABLE 13.2(Cont'd). HOLDINGS AND AREA OF HOLDING WITH CEREAL FOR THE PRODUCTION OF GRAIN BY TYPE AND BY HOLDER'S DISTRICT AND COMMUNITY OF RESIDENCE

Κωδ. Code	Επαρχία Δήμος / Κοινότητα Municipality / Community	ΣΥΝΟΛΟ TOTAL		Σιτάρι Μαλακό και Ημίσκληρο Wheat Soft and Semi-soft		Σιτάρι Σκληρό Durum Wheat		Κριθάρι Barley		Άλλα Other	
		Αριθμός Εκμ/σεων Holdings	Εκτάσεις (δεκάρια) Areas (decares)	Αριθμός Εκμ/σεων Holdings	Εκτάσεις (δεκάρια) Areas (decares)	Αριθμός Εκμ/σεων Holdings	Εκτάσεις (δεκάρια) Areas (decares)	Αριθμός Εκμ/σεων Holdings	Εκτάσεις (δεκάρια) Areas (decares)	Αριθμός Εκμ/σεων Holdings	Εκτάσεις (δεκάρια) Areas (decares)
6303	Θρίνια (Δρίνια)	*	20	0	0	*	20	0	0	0	0
6306	Φύτη	9	1.904	0	0	6	1.245	7	659	0	0
6307	Λάσα	9	257	0	0	8	184	0	0	*	74
6308	Δρύμου	12	774	*	13	10	587	5	125	*	49
6310	Σίμου	21	4.148	0	0	20	2.143	13	1.825	6	180
6315	Φιλούσα (Χρυσοχούς)	*	328	0	0	*	218	0	0	*	110
6318	Μελάδεια	*	161	0	0	*	161	0	0	0	0
6320	Λυσός-&Αγ.Μερκούρ.&Σταυρός Ψώκ.	9	1.111	*	254	7	829	*	28	0	0
6321	Περιστερώνα	12	1.451	0	0	10	726	5	604	*	120
6330	Θελέτρα	*	243	0	0	*	243	0	0	0	0
6331	Γιόλου	14	852	*	60	10	447	5	304	*	41
6332	Πάνο Ακουρδάλεια	*	17	0	0	*	17	0	0	0	0
6334	Κάτω Ακουρδάλεια	*	96	0	0	*	96	0	0	0	0
6335	Τέρα	*	776	0	0	*	368	*	307	*	101
6337	Σκούλλη	*	78	0	0	*	78	0	0	0	0
6338	Χόλη	4	156	0	0	*	131	*	25	0	0
6340	Καφαμουλλήδες	11	871	0	0	11	523	*	349	0	0
6341	Χρυσοχού	7	712	0	0	7	435	*	278	0	0
6343	Δήμος Πόλις	50	3.124	0	0	29	1.377	30	1.515	5	232
6344	Νέο Χωριό(Περ.Λουτρά.Αφροδίτης)	*	34	0	0	0	0	*	34	0	0
6345	Γουδί	7	354	0	0	6	325	*	28	0	0
6350	Κάτω Αρόδες	*	54	0	0	*	54	0	0	0	0
6351	Πάνω Αρόδες	*	8	0	0	*	8	0	0	0	0
6352	Ίνεια	21	3.907	0	0	19	1.402	15	1.414	10	1.092
6353	Δρούσα (Περλ.. Πιττόκοπος)	33	6.828	0	0	21	2.281	24	2.572	15	1.976
6360	Πελάσουδα -& Μύρμυγκωφ & Λίμνη	7	603	*	43	0	0	6	535	*	26

(Συν. - Cont'd)

ΠΙΝΑΚΑΣ 13.2(Συν.), ΕΚΜΕΤΑΛΛΕΥΣΕΙΣ ΚΑΙ ΕΚΤΑΣΕΙΣ ΜΕ ΔΗΜΗΤΡΙΑΚΑ ΓΙΑ ΤΗΝ ΠΑΡΑΓΩΓΗ ΚΑΡΙΟΥ ΚΑΤΑ ΕΙΔΟΣ ΚΑΙ ΚΑΤΑ ΕΠΑΡΧΙΑ ΚΑΙ ΚΟΙΝΟΤΗΤΑ ΔΙΑΜΟΝΗΣ ΤΟΥ ΚΑΤΟΧΟΥ

TABLE 13.2(Cont'd). HOLDINGS AND AREA OF HOLDING WITH CEREAL FOR THE PRODUCTION OF GRAIN BY TYPE AND BY HOLDER'S DISTRICT AND COMMUNITY OF RESIDENCE

Κωδ. Code	Επαρχία Δήμος / Κοινότητα Municipality / Community	ΣΥΝΟΛΟ TOTAL		Σιτάρι Μαλακό και Ημισκληρό Wheat Soft and Semi-soft		Σιτάρι Σκληρό Durum Wheat		Κριθάρι Barley		Άλλα Other	
		Αριθμός Εκμ/σεων Number of Holdings	Εκτάσεις (δεκάρια) Areas (decares)	Αριθμός Εκμ/σεων Number of Holdings	Εκτάσεις (δεκάρια) Areas (decares)	Αριθμός Εκμ/σεων Number of Holdings	Εκτάσεις (δεκάρια) Areas (decares)	Αριθμός Εκμ/σεων Number of Holdings	Εκτάσεις (δεκάρια) Areas (decares)	Αριθμός Εκμ/σεων Number of Holdings	Εκτάσεις (δεκάρια) Areas (decares)
6361	Κυνούσα	*	111	0	0	*	52	*	59	0	0
6362	Μακούντα	4	347	0	0	*	322	*	25	0	0
6363	Αργάκια	25	2.484	0	0	20	1.581	10	903	0	0
6364	Γιαλιά	*	16	0	0	*	16	0	0	0	0
6365	Αγία Μαρίνα (Χρυσοχόος)	5	235	*	9	*	119	*	107	0	0
6367	Πομός (Περλ. Παλιάμπελα)	*	285	0	0	*	100	*	185	0	0
6368	Στενή	8	1.056	0	0	6	823	*	228	*	5

* Ο αριθμός των εκμεταλλεύσεων είναι μικρότερος ή ίσος με το 3.

** Η έκταση είναι μικρότερη από 0,5 δεκάρια.

* The number of holdings is less than or equal to 3.

** The area is smaller than 0,5 decares.

ΠΙΝΑΚΑΣ 14. ΕΚΜΕΤΑΛΛΕΥΣΕΙΣ ΚΑΙ ΕΚΤΑΣΕΙΣ ΜΕ ΟΣΠΡΙΑ ΓΙΑ ΕΗΡΟ ΚΑΡΠΟ, ΒΡΩΣΙΜΑ Ή ΚΤΗΝΟΤΡΟΦΙΚΑ, ΚΑΤΑ ΤΑΞΕΙΣ ΜΕΓΕΘΟΥΣ ΤΩΝ ΕΚΤΑΣΕΩΝ ΚΑΤΑ ΕΠΑΡΧΙΑ

TABLE 14. HOLDINGS AND AREA OF HOLDING WITH DRIED PULSES, BY SIZE OF AREA BY DISTRICT

Επαρχία και Μέγεθος Εκτάσεων (δεκάρια) District and Size of Area (decares)	ΟΣΠΡΙΑ ΓΙΑ ΕΗΡΟ ΚΑΡΠΟ - DRIED PULSES											
	ΣΥΝΟΛΟ TOTAL		Μπιζέλια, Φασόλια και Γλυκά Λούπινα Peas, Field Beans, and Sweet Lupines		Φακές, Ρεβίθια, Λαθούρια και Βίκος Lentils, Chickpeas, Vetches and Vicos		Ρεβίθια Chickpeas		Λαθούρια και Βίκος Vetches and Vicos		Άλλα όσπρια που συλλέγονται σε ξηρή κατάσταση Other protein crops harvested dry	
	Αριθμός Εκμ/σεων Holdings	Εκτάσεις (δεκάρια) Areas (decares)	Αριθμός Εκμ/σεων Holdings	Εκτάσεις (δεκάρια) Areas (decares)	Αριθμός Εκμ/σεων Holdings	Εκτάσεις (δεκάρια) Areas (decares)	Αριθμός Εκμ/σεων Holdings	Εκτάσεις (δεκάρια) Areas (decares)	Αριθμός Εκμ/σεων Holdings	Εκτάσεις (δεκάρια) Areas (decares)	Αριθμός Εκμ/σεων Holdings	Εκτάσεις (δεκάρια) Areas (decares)
ΣΥΝΟΛΟ - TOTAL	643	7.239	179	1.157	221	3.462	112	167	92	1.755	341	2.620
<5	349	718	113	201	80	218	58	163	17	46	228	441
5 - 9,9	131	927	34	238	52	377	23	175	26	190	55	358
10 - 19,9	79	1.072	22	299	39	530	15	189	21	292	31	409
20 - 29,9	29	706	7	166	15	349	6	131	8	202	6	142
30 - 39,9	11	375	0	0	11	366	4	133	7	224	5	167
40 - 49,9	8	364	1	42	3	131	3	130	3	130	6	257
50 - 99,9	24	1.574	1	74	18	1.145	2	136	9	572	8	563
100 +	12	1.505	1	138	3	346	1	112	1	100	2	283
ΛΕΥΚΩΣΙΑ - LEFKOSIA	271	1.564	58	144	94	812	78	620	12	160	163	608
<5	184	348	52	71	51	132	43	116	5	11	123	230
5 - 9,9	50	351	4	24	20	143	17	126	3	20	27	172
10 - 19,9	23	300	0	0	15	199	13	165	2	24	11	141
20 - 29,9	8	196	2	49	4	90	2	45	1	25	1	24
30 - 39,9	2	64	0	0	1	32	1	32	0	0	0	0
40 - 49,9	1	49	0	0	0	0	0	0	0	0	1	40
50 - 99,9	2	149	0	0	3	216	2	136	1	80	0	0
100 +	1	107	0	0	0	0	0	0	0	0	0	0
ΑΜΜΟΧΩΣΤΟΣ - AMMOCHOSTOS	42	292	27	164	6	75	2	8	4	67	10	54
<5	19	48	12	27	2	8	2	8	0	0	5	13
5 - 9,9	13	88	10	67	1	8	0	0	1	8	3	20
10 - 19,9	8	113	5	69	1	15	0	0	1	15	2	21
20 - 29,9	2	44	0	0	2	44	0	0	2	44	0	0
30 - 39,9	0	0	0	0	0	0	0	0	0	0	0	0
40 - 49,9	0	0	0	0	0	0	0	0	0	0	0	0
50 - 99,9	0	0	0	0	0	0	0	0	0	0	0	0
100 +	0	0	0	0	0	0	0	0	0	0	0	0

(Συν. - Cont'd)

ΠΙΝΑΚΑΣ 14(Συν.). ΕΚΜΕΤΑΛΛΕΥΣΕΙΣ ΚΑΙ ΕΚΤΑΣΕΙΣ ΜΕ ΟΣΠΡΙΑ ΓΙΑ ΞΗΡΟ ΚΑΡΠΟ, ΒΡΩΣΙΜΑ Ή ΚΤΗΝΟΤΡΟΦΙΚΑ, ΚΑΤΑ ΤΑΞΕΙΣ ΜΕΓΕΘΟΥΣ ΤΩΝ ΕΚΤΑΣΕΩΝ ΚΑΤΑ ΕΠΑΡΧΙΑ

TABLE 14(Cont'd). HOLDINGS AND AREA OF HOLDING WITH DRIED PULSES, BY SIZE OF AREA BY DISTRICT

Επαρχία και Μέγεθος Εκτάσεων (δεκάρια) District and Size of Area (decares)	ΟΣΠΡΙΑ ΓΙΑ ΞΗΡΟ ΚΑΡΠΙΟ - DRIED PULSES												
	ΣΥΝΟΛΟ TOTAL			Μπιζέλια, Φασόλια και Γλυκά Λουπινα Peas, Field Beans, and Sweet Lupines			Φακές, Ρεβίθια, Λαθούρια και Βίκος Lentils, Chickpeas, Vetches and Vicos			Από τα οποία: - Out of which:			
	Αριθμός Εκμ/σεων Number of Holdings	Εκτάσεις (δεκάρια) Areas (decares)	Αριθμός Εκμ/σεων Number of Holdings	Εκτάσεις (δεκάρια) Areas (decares)	Αριθμός Εκμ/σεων Number of Holdings	Εκτάσεις (δεκάρια) Areas (decares)	Αριθμός Εκμ/σεων Number of Holdings	Εκτάσεις (δεκάρια) Areas (decares)	Αριθμός Εκμ/σεων Number of Holdings	Εκτάσεις (δεκάρια) Areas (decares)	Αριθμός Εκμ/σεων Number of Holdings	Εκτάσεις (δεκάρια) Areas (decares)	Αριθμός Εκμ/σεων Number of Holdings
ΛΑΡΝΑΚΑ - LARNAKA	37	318	7	40	12	191	5	38	5	59	22	88	
<5	21	48	4	5	3	8	3	8	0	0	16	37	
5 - 9,9	8	60	2	12	2	16	1	9	2	16	5	37	
10 - 19,9	4	58	0	0	4	54	0	0	3	43	1	13	
20 - 29,9	1	20	1	23	1	20	1	20	0	0	0	0	
30 - 39,9	2	79	0	0	1	39	0	0	0	0	0	0	
40 - 49,9	0	0	0	0	0	0	0	0	0	0	0	0	
50 - 99,9	1	54	0	0	1	54	0	0	0	0	0	0	
100 +	0	0	0	0	0	0	0	0	0	0	0	0	
ΛΕΜΕΣΟΣ - LEMESOS	82	399	28	68	16	221	3	6	10	104	45	110	
<5	62	110	25	42	5	9	3	6	1	3	40	67	
5 - 9,9	12	88	2	14	5	37	0	0	4	29	4	30	
10 - 19,9	7	98	1	12	5	72	0	0	5	72	1	13	
20 - 29,9	0	0	0	0	0	0	0	0	0	0	0	0	
30 - 39,9	0	0	0	0	0	0	0	0	0	0	0	0	
40 - 49,9	0	0	0	0	0	0	0	0	0	0	0	0	
50 - 99,9	0	0	0	0	0	0	0	0	0	0	0	0	
100 +	1	103	0	0	1	103	0	0	0	0	0	0	
ΠΑΦΟΣ - PAFOS	211	4.666	59	742	93	2.163	24	495	61	1.365	101	1.761	
<5	63	163	20	56	19	61	7	25	11	32	44	95	
5 - 9,9	48	339	16	121	24	173	5	39	16	117	16	99	
10 - 19,9	37	503	16	217	14	190	2	24	10	138	16	220	
20 - 29,9	18	447	4	94	8	196	3	65	5	133	5	118	
30 - 39,9	7	232	0	0	9	295	3	101	7	224	5	167	
40 - 49,9	7	315	1	42	3	131	3	130	3	130	5	217	
50 - 99,9	21	1.371	1	74	14	876	0	0	8	491	8	563	
100 +	10	1.295	1	138	2	243	1	112	1	100	2	283	

ΠΙΝΑΚΑΣ 15. ΕΚΤΑΣΕΙΣ ΕΤΗΣΙΩΝ ΚΑΛΙΕΡΓΕΙΩΝ ΜΕ ΒΙΟΜΗΧΑΝΙΚΑ ΦΥΤΑ ΚΑΤΑ ΕΙΔΟΣ ΚΑΙ ΚΑΤΑ ΕΠΑΡΧΙΑ ΚΑΙ ΚΟΙΝΟΤΗΤΑ ΔΙΑΜΟΝΗΣ ΤΟΥ ΚΑΤΟΧΟΥ

TABLE 15. AREAS OF TEMPORARY CROPS WITH INDUSTRIAL PLANTS BY TYPE AND BY HOLDER'S DISTRICT AND COMMUNITY OF RESIDENCE

Κωδ. Code	Επαρχία Δήμος / Κοινότητα Municipality / Community	ΣΥΝΟΛΟ TOTAL	Καπνός Tobacco	ΒΙΟΜΗΧΑΝΙΚΑ ΦΥΤΑ - INDUSTRIAL PLANTS				Άλλα Other
				Ελαιούχα Oil Crops		Αρωματικά και Βότανα Aromatic, Pharmaceutical and Herbs	Εκτάσεις (δεκάρια) Areas (decares)	
				Φυστικά Groundnuts	Άλλα Other			
Εκτάσεις (δεκάρια) Areas (decares)	Εκτάσεις (δεκάρια) Areas (decares)	Εκτάσεις (δεκάρια) Areas (decares)	Εκτάσεις (δεκάρια) Areas (decares)	Εκτάσεις (δεκάρια) Areas (decares)	Εκτάσεις (δεκάρια) Areas (decares)	Εκτάσεις (δεκάρια) Areas (decares)	Εκτάσεις (δεκάρια) Areas (decares)	
	ΣΥΝΟΛΟ - TOTAL	4.859	997	2.896	10	946	10	
1	ΛΕΥΚΩΣΙΑ - LEFKOSIA	648	0	22	5	611	10	
3	ΑΜΜΟΧΩΣΤΟΣ - AMMOCHOSTOS	53	17	0	0	35	0	
4	ΛΑΡΝΑΚΑ - LARNAKA	230	0	0	0	230	0	
5	ΛΕΜΕΣΟΣ - LEMESOS	99	21	36	0	42	0	
6	ΠΑΦΟΣ - PAFOS	3.830	958	2.838	6	28	0	
1	ΛΕΥΚΩΣΙΑ - LEFKOSIA	648	0	22	5	611	10	
1000	Δήμος Λευκωσίας	11	0	0	0	11	0	
1010	Δήμος Αγίου Δομετίου	9	0	0	0	9	0	
1011	Δήμος Έγκωμης	27	0	0	0	27	0	
1012	Δήμος Στροβόλου	54	0	0	0	49	5	
1013	Δήμος Αγλαντζιάς (Αγλαργιά)	38	0	0	0	33	5	
1021	Δήμος Λαοκατάμετας	2	0	0	0	2	0	
1023	Δήμος Λατσιών (Λακκιά)	21	0	0	0	21	0	
1024	Γέρι	1	0	0	0	1	0	
1107	Δήμος Ίδωλίου	33	0	1	0	32	0	
1120	Ποταμί	7	0	0	0	7	0	
1203	Λαζαριάς (Περλ. Μονή Μαχαριά)	6	0	0	0	6	0	
1209	Κλήρου	9	0	0	0	9	0	
1211	Άγιος Ιωάννης (Μαλουντάς)	162	0	0	0	162	0	
1213	Μίτσερο (Περ. Μονή Αγ. Παντελ.)	19	0	0	0	19	0	
1225	Τσέρι	8	0	0	0	8	0	
1226	Πολιτικό - Μονή Αγ. Ηρακλ. & Φιλάτι	4	0	0	0	4	0	
1230	Εργάτες	18	0	0	0	18	0	

(Συν. - Cont'd)

ΠΙΝΑΚΑΣ 15(Συν.). ΕΚΤΑΣΕΙΣ ΕΤΗΣΙΩΝ ΚΑΛΙΕΡΓΕΙΩΝ ΜΕ ΒΙΟΜΗΧΑΝΙΚΑ ΦΥΤΑ ΚΑΤΑ ΕΙΔΟΣ ΚΑΙ ΚΑΤΑ ΕΠΑΡΧΙΑ ΚΑΙ ΚΟΙΝΟΤΗΤΑ
ΔΙΑΜΟΝΗΣ ΤΟΥ ΚΑΤΟΧΟΥ

TABLE 15(Cont'd). AREAS OF TEMPORARY CROPS WITH INDUSTRIAL PLANTS BY TYPE AND BY HOLDER'S DISTRICT AND COMMUNITY OF RESIDENCE

Κωδ. Code	Επαρχία Δήμος / Κοινότητα Municipality / Community	ΣΥΝΟΛΟ TOTAL	Καπνός Tobacco	ΒΙΟΜΗΧΑΝΙΚΑ ΦΥΤΑ - INDUSTRIAL PLANTS				Άλλα Other
				Ελαιούχα Oil Crops		Αρωματικά, Φαρμακευτικά και Βότανα Aromatic, Pharmaceutical and Herbs	Εκτάσεις (δεκάρια) Areas (decares)	
				Φυσιτίκια Groundnuts	Άλλα Other			
Εκτάσεις (δεκάρια) Areas (decares)	Εκτάσεις (δεκάρια) Areas (decares)	Εκτάσεις (δεκάρια) Areas (decares)	Εκτάσεις (δεκάρια) Areas (decares)	Εκτάσεις (δεκάρια) Areas (decares)	Εκτάσεις (δεκάρια) Areas (decares)	Εκτάσεις (δεκάρια) Areas (decares)		
1231	Ανάγεια	1	0	0	0	1	0	
1232	Πάνω Δευτερά	36	0	0	0	36	0	
1233	Κάτω Δευτερά	9	0	0	0	9	0	
1240	Άγιοι Τριμήσις	1	0	0	1	0	0	
1241	Παλαμομέτοχο	10	0	0	0	10	0	
1243	Κοκκινοτριμιθιά	32	0	0	0	32	0	
1244	Μάμμαρη	1	0	0	0	1	0	
1309	Πλατανιστάσα	3	0	0	0	3	0	
1310	Παλαχώρι Ορεινής	5	0	0	0	5	0	
1322	Νικητάρι (Περλ. Ασίνου)	3	0	0	0	3	0	
1324	Άγια Μαρίνα (Ευλιάτου)	5	0	0	0	5	0	
1327	Ορούνα	51	0	22	0	27	0	
1361	Περιστερώνα	2	0	0	0	2	0	
1362	Αστρομερίτης	3	0	0	0	3	0	
1368	Μένικο	1	0	0	1	0	0	
1409	Τεμβριά	27	0	0	0	27	0	
1410	Κοράκου (Περλ. Αγρολάδου)	8	0	0	0	8	0	
1411	Ευρύχο	10	0	0	0	10	0	
1424	Καλοπαναγιώτης-Ορκόντας,Ι.Λαμπ.	9	0	0	0	9	0	
1427	Κάμπος	1	0	0	0	1	0	
1460	Πηγένια (Περλ. Χαλέρι)	2	0	0	0	2	0	
3	ΑΜΜΟΧΩΣΤΟΣ - ΑΜΜΟΧΩΣΤΟΣ	53	17	0	0	35	0	
3101	Δήμος Παραλιμνίου	6	0	0	0	6	0	
3104	Λιοπέτρι	17	17	0	0	0	0	

(Συν. - Cont'd)

ΠΙΝΑΚΑΣ 15(Συν.). ΕΚΤΑΣΕΙΣ ΕΤΗΣΙΩΝ ΚΑΛΛΙΕΡΓΕΙΩΝ ΜΕ ΒΙΟΜΗΧΑΝΙΚΑ ΦΥΤΑ ΚΑΤΑ ΕΙΔΟΣ ΚΑΙ ΚΑΤΑ ΕΠΑΡΧΙΑ ΚΑΙ ΚΟΙΝΟΤΗΤΑ ΔΙΑΜΟΝΗΣ ΤΟΥ ΚΑΤΟΧΟΥ
TABLE 15(Cont'd). AREAS OF TEMPORARY CROPS WITH INDUSTRIAL PLANTS BY TYPE AND BY HOLDER'S DISTRICT AND COMMUNITY OF RESIDENCE

Κωδ. Code	Επαρχία Δήμος / Κοινότητα District Municipality / Community	ΒΙΟΜΗΧΑΝΙΚΑ ΦΥΤΑ - INDUSTRIAL PLANTS						
		ΣΥΝΟΛΟ TOTAL	Καπνός Tobacco	Ελαιούχα Oil Crops		Αρωματικά, Φαρμακευτικά και Βότανα Aromatic, Pharmaceutical and Herbs	Άλλα Other	Άλλα Other
				Καπνός Tobacco	Φυσιτικά Groundnuts			
Εκτάσεις (δεκάρια) Areas (decares)	Εκτάσεις (δεκάρια) Areas (decares)	Εκτάσεις (δεκάρια) Areas (decares)	Εκτάσεις (δεκάρια) Areas (decares)	Εκτάσεις (δεκάρια) Areas (decares)	Εκτάσεις (δεκάρια) Areas (decares)	Εκτάσεις (δεκάρια) Areas (decares)	Εκτάσεις (δεκάρια) Areas (decares)	
3105	Φρέναρος	5	0	0	0	0	0	0
3110	Αυγόρου (& Μονή 'Αγιος Κενδέας)	24	0	0	0	24	0	0
4	ΛΑΡΝΑΚΑ - LARNAKA	230	0	0	0	230	0	0
4000	Δήμος Λάρνακας	1	0	0	0	1	0	0
4202	Δήμος Αθιένου	220	0	0	0	220	0	0
4300	Ζύγι	6	0	0	0	6	0	0
4317	Οδού	3	0	0	0	3	0	0
5	ΛΕΜΕΣΟΣ - LEMESOS	99	21	36	0	42	0	0
5000	Δήμος Λεμεσού	45	21	0	0	24	0	0
5022	Δήμος Κάττο Πολεμιδιών	38	0	36	0	2	0	0
5312	Λάναια	1	0	0	0	1	0	0
5318	Μονιάτης-Μέσα Ποτ.,Σαϊττάς,Φυλ.	8	0	0	0	8	0	0
5322	'Αρσος	6	0	0	0	6	0	0
5366	Αγρός	2	0	0	0	2	0	0
6	ΠΑΦΟΣ - PAFOS	3.830	958	2.838	6	28	0	0
6000	Δήμος Πάφου	124	0	107	2	15	0	0
6010	Δήμος Γεροσκήπτου	411	0	411	0	0	0	0
6011	Κονιά	11	0	11	0	0	0	0
6013	Κολώνη (Περλ. Μονή Ανατολικό)	19	0	19	0	0	0	0
6014	Αχέλεια	7	0	7	0	0	0	0
6020	Χλώρακας	15	0	15	0	0	0	0
6023	Τρεμθούσα	27	27	0	0	0	0	0
6100	Κούκλια	223	0	223	0	0	0	0
6101	Μανδριά	785	0	785	0	0	0	0

(Συν. - Cont'd)

ΠΙΝΑΚΑΣ 15(Συν). ΕΚΤΑΣΕΙΣ ΕΤΗΣΙΩΝ ΚΑΛΛΙΕΡΓΕΙΩΝ ΜΕ ΒΙΟΜΗΧΑΝΙΚΑ ΦΥΤΑ ΚΑΤΑ ΕΙΔΟΣ ΚΑΙ ΚΑΤΑ ΕΠΑΡΧΙΑ ΚΑΙ ΚΟΙΝΟΤΗΤΑ ΔΙΑΜΟΝΗΣ ΤΟΥ ΚΑΤΟΧΟΥ
TABLE 15(Cont'd). AREAS OF TEMPORARY CROPS WITH INDUSTRIAL PLANTS BY TYPE AND BY HOLDER'S DISTRICT AND COMMUNITY OF RESIDENCE

Κωδ. Code	Επαρχία Δήμος / Κοινότητα Municipality / Community	ΣΥΝΟΛΟ TOTAL	Καπνός Tobacco	ΒΙΟΜΗΧΑΝΙΚΑ ΦΥΤΑ - INDUSTRIAL PLANTS			Άλλα Other
				Ελαιούχα Oil Crops		Αρωματικά, και Βότανα Aromatic, Pharmaceutical and Herbs	
				Φυτικά Groundnuts	Άλλα Other		
Εκτάσεις (δεκάρια) Areas (decares)	Εκτάσεις (δεκάρια) Areas (decares)	Εκτάσεις (δεκάρια) Areas (decares)	Εκτάσεις (δεκάρια) Areas (decares)	Εκτάσεις (δεκάρια) Areas (decares)	Εκτάσεις (δεκάρια) Areas (decares)	Εκτάσεις (δεκάρια) Areas (decares)	
6102	Νικόκλεια	62	0	62	0	0	0
6104	Τίμη	717	0	717	0	0	0
6106	Αγία Βαρβάρα	62	0	62	0	0	0
6107	Αναρίτα	68	0	68	0	0	0
6125	Λεπύμβου	67	0	67	0	0	0
6201	Φασσούλα	25	0	25	0	0	0
6204	Μαμώνια	11	0	11	0	0	0
6205	Άγιος Γεώργιος	103	0	103	0	0	0
6310	Σίμου	36	36	0	0	0	0
6321	Περιστερώνια	11	11	0	0	0	0
6336	Κρίτου Τέρα	4	0	0	4	0	0
6337	Σκούλλη	19	19	0	0	0	0
6338	Χόλη	34	34	0	0	0	0
6340	Καραμουλλήδες	78	70	0	0	8	0
6341	Χρυσοχού	102	102	0	0	0	0
6343	Δήμος Πόλις	51	48	0	0	3	0
6345	Γουδί	216	216	0	0	0	0
6361	Κυνούσα	67	0	67	0	0	0
6362	Μακούντα	20	0	20	0	0	0
6363	Αργάκα	311	251	60	0	0	0
6365	Αγία Μαρίνα (Χρυσοχούς)	127	125	0	0	3	0
6367	Πομός (Περίλ. Παλιάμπελα)	20	20	0	0	0	0

ΠΙΝΑΚΑΣ 16.1. ΕΚΜΕΤΑΛΛΕΥΣΕΙΣ ΚΑΙ ΕΚΤΑΣΕΙΣ ΜΕ ΝΩΠΑ ΛΑΧΑΝΙΚΑ, ΠΕΠΟΝΟΕΙΔΗ ΚΑΙ ΦΡΑΟΥΛΕΣ ΚΑΤΑ ΤΥΠΟ ΚΑΙ ΚΑΤΑ ΤΑΞΕΙΣ ΜΕΓΕΘΟΥΣ ΤΩΝ ΕΚΤΑΣΕΩΝ, ΚΑΤΑ ΕΠΑΡΧΙΑ

TABLE 16.1. HOLDINGS AND AREAS WITH FRESH VEGETABLES, MELONS AND STRAWBERRIES BY TYPE AND BY SIZE OF AREA, BY DISTRICT

Επαρχία και Μέγεθος Εκτάσεων (δεκάρια) District and Size of Area (decares)	ΣΥΝΟΛΟ TOTAL		ΥΠΑΙΘΡΟΥ - OUTDOOR				Θερμοκήπια Greenhouses	
			Εκτατικής Μορφής Field Crops		Κηπευτικής Μορφής Horticultural Crops			
	Αριθμός Εκμ/σεων Number of Holdings	Εκτάσεις (δεκάρια) Areas (decares)	Αριθμός Εκμ/σεων Number of Holdings	Εκτάσεις (δεκάρια) Areas (decares)	Αριθμός Εκμ/σεων Number of Holdings	Εκτάσεις (δεκάρια) Areas (decares)	Αριθμός Εκμ/σεων Number of Holdings	Εκτάσεις (δεκάρια) Areas (decares)
ΣΥΝΟΛΟ - TOTAL	5.181	49.537	865	8.717	4.577	37.186	619	3.635
<5	3.578	4.653	249	419	3.221	3.799	228	434
5 - 9,9	562	3.896	145	724	449	2.781	87	391
10 - 19,9	448	6.213	175	1.393	369	4.106	111	714
20 - 29,9	235	5.671	113	1.422	201	3.562	81	687
30 - 39,9	111	3.824	64	1.145	101	2.385	36	294
40 - 49,9	77	3.350	37	702	74	2.490	23	158
50 - 99,9	116	7.569	60	1.602	111	5.270	42	697
100 +	54	14.362	22	1.310	51	12.793	11	259
ΛΕΥΚΩΣΙΑ - LEFKOSIA	2.112	21.155	267	1.786	2.000	19.186	28	182
<5	1.675	1.890	119	167	1.599	1.709	11	14
5 - 9,9	164	1.144	43	197	148	945	2	2
10 - 19,9	119	1.579	45	318	109	1.250	4	11
20 - 29,9	49	1.150	24	296	43	834	3	19
30 - 39,9	22	744	10	225	19	519	0	0
40 - 49,9	16	700	6	111	16	583	2	6
50 - 99,9	32	2.080	10	225	31	1.841	1	13
100 +	35	11.869	10	247	35	11.506	5	116
ΑΜΜΟΧΩΣΤΟΣ - AMMOCHOSTOS	551	8.411	235	3.093	442	4.495	131	823
<5	205	442	42	95	154	303	30	44
5 - 9,9	107	773	42	209	81	493	16	71
10 - 19,9	101	1.462	52	475	79	829	27	157
20 - 29,9	57	1.360	34	455	51	754	22	151
30 - 39,9	31	1.065	26	497	28	487	13	81
40 - 49,9	20	866	15	319	19	492	8	55
50 - 99,9	22	1.407	18	567	22	704	11	137
100 +	8	1.037	6	476	8	434	4	126
ΛΑΡΝΑΚΑ - LARNAKA	662	10.554	159	1.972	577	7.279	153	1.304
<5	274	433	18	27	239	349	25	56
5 - 9,9	96	659	14	77	76	472	19	111
10 - 19,9	108	1.528	35	240	95	1.075	31	213
20 - 29,9	67	1.658	33	338	57	998	31	323
30 - 39,9	40	1.384	23	338	37	902	14	143
40 - 49,9	29	1.271	11	177	28	1.044	8	50
50 - 99,9	42	2.862	22	571	40	1.899	23	392
100 +	6	760	3	203	5	541	2	16

(Συν. - Cont'd)

ΠΙΝΑΚΑΣ 16.1(Συν.). ΕΚΜΕΤΑΛΛΕΥΣΕΙΣ ΚΑΙ ΕΚΤΑΣΕΙΣ ΜΕ ΝΩΠΑ ΛΑΧΑΝΙΚΑ, ΠΕΠΟΝΟΕΙΔΗ ΚΑΙ ΦΡΑΟΥΛΕΣ ΚΑΤΑ ΤΥΠΟ ΚΑΙ ΚΑΤΑ ΤΑΞΕΙΣ ΜΕΓΕΘΟΥΣ ΤΩΝ ΕΚΤΑΣΕΩΝ, ΚΑΤΑ ΕΠΑΡΧΙΑ

TABLE 16.1(Cont'd). HOLDINGS AND AREAS WITH FRESH VEGETABLES, MELONS AND STRAWBERRIES BY TYPE AND BY SIZE OF AREA, BY DISTRICT

Επαρχία και Μέγεθος Εκτάσεων (δεκάρια) District and Size of Area (decares)	ΣΥΝΟΛΟ TOTAL		ΥΠΑΙΘΡΟΥ - OUTDOOR				Θερμοκήπια Greenhouses	
			Εκτατικής Μορφής Field Crops		Κηπευτικής Μορφής Horticultural Crops			
	Αριθμός Εκμ/σεων Number of Holdings	Εκτάσεις (δεκάρια) Areas (decares)	Αριθμός Εκμ/σεων Number of Holdings	Εκτάσεις (δεκάρια) Areas (decares)	Αριθμός Εκμ/σεων Number of Holdings	Εκτάσεις (δεκάρια) Areas (decares)	Αριθμός Εκμ/σεων Number of Holdings	Εκτάσεις (δεκάρια) Areas (decares)
ΛΕΜΕΣΟΣ - LEMESOS	1.349	4.845	81	485	1.245	3.717	125	643
<5	1.131	1.257	33	53	1.074	1.120	41	84
5 - 9,9	102	688	17	84	79	472	31	132
10 - 19,9	57	795	15	121	41	484	27	190
20 - 29,9	34	825	8	118	27	597	14	110
30 - 39,9	9	326	2	11	9	283	5	32
40 - 49,9	6	259	3	58	5	163	4	39
50 - 99,9	8	430	3	40	8	334	3	57
100 +	2	265	0	0	2	265	0	0
ΠΑΦΟΣ - PAFOS	507	4.572	123	1.380	313	2.509	182	683
<5	293	631	37	78	155	318	121	236
5 - 9,9	93	631	29	156	65	400	19	75
10 - 19,9	63	850	28	238	45	468	22	143
20 - 29,9	28	679	14	214	23	380	11	85
30 - 39,9	9	305	3	74	8	194	4	38
40 - 49,9	6	254	2	38	6	208	1	8
50 - 99,9	12	790	7	198	10	494	4	98
100 +	3	432	3	384	1	48	0	0

ΠΙΝΑΚΑΣ 16.2. ΕΚΜΕΤΑΛΛΕΥΣΕΙΣ ΚΑΙ ΕΚΤΑΣΕΙΣ ΜΕ ΝΩΠΑ ΛΑΧΑΝΙΚΑ, ΠΕΠΟΝΟΕΙΔΗ ΚΑΙ ΦΡΑΟΥΛΕΣ ΚΑΤΑ ΤΥΠΟ ΚΑΙ ΚΑΤΑ ΕΠΑΡΧΙΑ ΚΑΙ ΚΟΙΝΟΤΗΤΑ ΔΙΑΜΟΝΗΣ ΤΟΥ ΚΑΤΟΧΟΥ
TABLE 16.2. HOLDINGS AND AREAS WITH FRESH VEGETABLES, MELONS AND STRAWBERRIES BY TYPE AND BY HOLDER'S DISTRICT AND COMMUNITY OF RESIDENCE

Κωδ. Code	Επαρχία Δήμος / Κοινότητα Municipality / Community	ΣΥΝΟΛΟ TOTAL		ΥΠΑΙΘΡΟΥ - OUTDOOR				Θερμοκήπια Greenhouses	
		Αριθμός Εκμ/σεων Number of Holdings	Εκτάσεις (δεκάρια) Areas (decares)	Εκτακτικής Μορφής Field Crops		Κηπευτικής Μορφής Horticultural Crops		Αριθμός Εκμ/σεων Number of Holdings	Εκτάσεις (δεκάρια) Areas (decares)
				Αριθμός Εκμ/σεων Number of Holdings	Εκτάσεις (δεκάρια) Areas (decares)	Αριθμός Εκμ/σεων Number of Holdings	Εκτάσεις (δεκάρια) Areas (decares)		
	ΣΥΝΟΛΟ - TOTAL	5.181	49.537	865	8.717	4.577	37.186	619	3.635
1	ΛΕΥΚΩΣΙΑ - LEFKOSIA	2.112	21.155	267	1.786	2.000	19.186	28	182
3	ΑΜΜΟΧΩΣΤΟΣ - AMMOCHOSTOS	551	8.411	235	3.093	442	4.495	131	823
4	ΛΑΡΝΑΚΑ - LARNAKA	662	10.554	159	1.972	577	7.279	153	1.304
5	ΛΕΜΕΣΟΣ - LEMESOS	1.349	4.845	81	485	1.245	3.717	125	643
6	ΠΑΦΟΣ - PAFOS	507	4.572	123	1.380	313	2.509	182	683
1	ΛΕΥΚΩΣΙΑ - LEFKOSIA	2.112	21.155	267	1.786	2.000	19.186	28	182
1000	Δήμος Λευκωσίας	89	576	19	85	71	434	*	57
1010	Δήμος Αγίου Δομετίου	27	17	*	**	26	17	0	0
1011	Δήμος Έγκομης	24	132	7	28	18	104	0	0
1012	Δήμος Στροβόλου	145	377	16	22	133	355	*	**
1013	Δήμος Αγλαντζιάς (Αγλαργιά)	44	50	4	9	42	40	0	0
1021	Δήμος Λακατάμειας	116	186	9	14	111	171	*	1
1023	Δήμος Λατσιών (Λακκιά)	21	176	5	3	17	173	0	0
1024	Γέρι	8	14	*	3	7	11	0	0
1100	Σιά	8	13	0	0	8	13	0	0
1101	Μαθιάτης	*	59	0	0	*	59	0	0
1102	Αλάμπρα	8	21	0	0	8	21	0	0
1104	Κοτσιάτης	6	45	*	19	4	26	0	0
1105	Νήσου	*	7	0	0	*	7	0	0
1106	Πέρα Χωριό	4	6	0	0	4	6	0	0
1107	Δήμος Ιδαίου	43	269	4	110	41	159	0	0
1108	Λύμια	4	9	*	1	4	8	0	0
1109	Λυθροδόνας & Μονή Προφήτη Ηλία	59	29	0	0	59	29	0	0
1200	Καμπί	26	117	0	0	26	117	0	0
1201	Φαρμακάς	94	384	0	0	94	384	0	0
1202	Απλίκι	7	17	0	0	7	17	0	0

(Συν. - Cont'd)

ΠΙΝΑΚΑΣ 16.2(Συν.). ΕΚΜΕΤΑΛΛΕΥΣΕΙΣ ΚΑΙ ΕΚΤΑΣΕΙΣ ΜΕ ΝΩΠΑ ΛΑΧΑΝΙΚΑ, ΠΕΠΟΝΟΕΙΔΗ ΚΑΙ ΦΡΑΟΥΛΕΣ ΚΑΤΑ ΤΥΠΟ ΚΑΙ ΚΑΤΑ ΕΠΑΡΧΙΑ ΚΑΙ ΚΟΙΝΟΤΗΤΑ ΔΙΑΜΟΝΗΣ ΤΟΥ ΚΑΤΟΧΟΥ

TABLE 16.2(Cont'd). HOLDINGS AND AREAS WITH FRESH VEGETABLES, MELONS AND STRAWBERRIES BY TYPE AND BY HOLDER'S DISTRICT AND COMMUNITY OF RESIDENCE

Κωδ. Code	Επαρχία Δήμος / Κοινότητα Municipality / Community	ΣΥΝΟΛΟ TOTAL		ΥΠΑΙΘΡΟΥ - OUTDOOR				Θερμοκήπια Greenhouses	
		Αριθμός Εκμ/σεων Number of Holdings	Εκτάσεις (δεκάφρα) Areas (decares)	Εκτατικές Μορφές Field Crops		Κηπευτικής Μορφής Horticultural Crops		Αριθμός Εκμ/σεων Number of Holdings	Εκτάσεις (δεκάφρα) Areas (decares)
				Αριθμός Εκμ/σεων Number of Holdings	Εκτάσεις (δεκάφρα) Areas (decares)	Αριθμός Εκμ/σεων Number of Holdings	Εκτάσεις (δεκάφρα) Areas (decares)		
1203	Λαζαριάς (Περύλ. Μονή Μαχαριά)	*	**	0	0	*	0	0	0
1204	Γούρρη	15	44	0	0	15	44	0	0
1205	Φικάρδου (Περύλ. Οικ. Πύργου)	*	1	0	0	*	1	0	0
1206	'Αγιος Επιφάνιος (Ορεινής)	15	35	*	1	14	34	0	0
1207	Καλό Χωριό (Ορεινής)	4	48	0	0	4	48	0	0
1208	Μαλούντα	*	18	*	6	*	11	*	1
1209	Κλήρου	8	111	0	0	8	111	0	0
1210	Αρεδιού	10	99	*	4	10	92	*	2
1211	'Αγιος Ιωάννης (Μαλούντας)	7	651	4	26	7	625	0	0
1213	Μιτσερό (Περ. Μονή Αγ. Παντελ.)	7	9	0	0	7	9	0	0
1220	Καπέδες	6	3	0	0	6	3	0	0
1222	Αναλιόντας (Περ. Μονή Αρχ.Μιχ.)	8	475	*	10	8	465	0	0
1223	Καμπιά	*	19	0	0	*	19	0	0
1225	Τσέρι	7	120	*	**	7	120	0	0
1226	Πολιτικό -Μονή Αγ.Ηρακλ.&Φιλάνι	15	311	0	0	15	256	*	55
1227	Πέρα	10	54	0	0	10	54	0	0
1228	Επισκοπειό	6	1.007	0	0	6	1.007	0	0
1229	Ψιμολόφου	12	352	0	0	12	352	0	0
1230	Εργάτες	27	4.566	*	45	27	4.521	0	0
1231	Ανάγεια	23	132	*	**	23	132	0	0
1232	Πάνω Δευτερά	31	3.074	*	14	30	3.053	*	7
1233	Κάτω Δευτερά	13	537	0	0	13	533	*	4
1240	'Αγιοι Τριμιθιάς	12	65	*	3	11	62	0	0
1241	Παλατιομέτοχο	85	815	29	199	84	615	0	0
1243	Κοκκινοτριμιθιά	35	537	9	61	35	475	0	0
1244	Μάμμαρη	5	143	*	15	5	128	0	0
1300	Παλατιόφρι Μόρφου	79	53	*	**	79	53	0	0
1301	Ασκός	32	26	0	0	32	26	0	0

(Συν. - Cont'd)

ΠΙΝΑΚΑΣ 16.2(Συν.). ΕΚΜΕΤΑΛΛΕΥΣΕΙΣ ΚΑΙ ΕΚΤΑΣΕΙΣ ΜΕ ΝΩΠΑ ΛΑΧΑΝΙΚΑ, ΠΕΠΟΝΟΕΙΔΗ ΚΑΙ ΦΡΑΟΥΛΕΣ ΚΑΤΑ ΤΥΠΟ ΚΑΙ ΚΑΤΑ ΕΠΑΡΧΙΑ ΚΑΙ ΚΟΙΝΟΤΗΤΑ ΔΙΑΜΟΝΗΣ ΤΟΥ ΚΑΤΟΧΟΥ
TABLE 16.2(Cont'd). HOLDINGS AND AREAS WITH FRESH VEGETABLES, MELONS AND STRAWBERRIES BY TYPE AND BY HOLDER'S DISTRICT AND COMMUNITY OF RESIDENCE

Κωδ. Code	Επαρχία Δήμος / Κοινότητα Municipality / Community	ΣΥΝΟΛΟ TOTAL		ΥΠΑΙΘΡΟΥ - OUTDOOR				Θερμοκήπια Greenhouses	
		Αριθμός Εκμ/σεων Number of Holdings	Εκτάσεις (δεκάρια) Areas (decare)	Εκταρτικές Μορφές Field Crops		Κηπευτικές Μορφές Horticultural Crops		Αριθμός Εκμ/σεων Number of Holdings	Εκτάσεις (δεκάρια) Areas (decare)
				Αριθμός Εκμ/σεων Number of Holdings	Εκτάσεις (δεκάρια) Areas (decare)	Αριθμός Εκμ/σεων Number of Holdings	Εκτάσεις (δεκάρια) Areas (decare)		
1302	'Αλωνα	38	8	0	0	38	8	0	0
1303	Φτερικουδι	22	11	0	0	22	11	0	0
1304	Πολύστυπος	20	4	0	0	20	4	0	0
1305	Λαγουδερά	6	3	0	0	6	3	0	0
1306	Σαράντι	*	**	0	0	*	**	0	0
1308	Αληθινού	*	**	0	0	*	**	0	0
1309	Πλατανιστάσα	42	17	0	0	42	17	0	0
1310	Παλαιχώρι Ορεινής	44	74	*	32	43	41	0	0
1320	Ευλιάτος	15	37	*	2	15	36	*	**
1321	'Αγιος Γεώργιος Κωκιάλλου	4	4	*	**	4	3	0	0
1322	Νικητάρι (Περλ., Ασίνου)	14	64	*	**	14	50	*	14
1323	Βυζακιά	29	93	6	5	27	88	*	1
1324	Αγία Μαρίνα (Ευλιάτου)	25	62	*	8	25	52	*	2
1326	Κάτω Μονή	7	17	0	0	7	17	0	0
1327	Ορούντα	41	329	7	47	40	281	*	1
1329	Κάτω Κουτραφάς (Περλ. Μάνδρες)	*	11	*	3	*	8	0	0
1330	Ποτάμι	15	139	9	57	13	82	0	0
1360	Ακάτι	94	1.774	49	406	71	1.358	*	10
1361	Περιστερόνα	87	1.137	32	366	77	771	0	0
1362	Ασπρομερίτης	45	477	16	103	35	355	*	19
1368	Μένικο	13	171	*	28	13	144	0	0
1400	Σπήλια	44	37	*	1	44	36	0	0
1402	Αγία Ειρήνη	11	18	*	1	10	17	0	0
1403	Καννάβια (Περλ., Καπουρά)	24	26	0	0	24	25	*	1
1404	Κακοπεριά - Πλατάνια, Αγ. Νικ. Στ.	8	12	0	0	8	12	0	0
1405	'Αγιος Θεόδωρος (Σολιάς)	7	10	0	0	7	10	0	0
1406	Γαλάτα	9	74	*	5	9	69	0	0
1407	Σινάτορος	*	4	0	0	*	4	0	0

(Συν. - Cont'd)

ΠΙΝΑΚΑΣ 16.2(Συν.). ΕΚΜΕΤΑΛΛΕΥΣΕΙΣ ΚΑΙ ΕΚΤΑΣΕΙΣ ΜΕ ΝΩΠΑ ΛΑΧΑΝΙΚΑ, ΠΕΠΟΝΟΕΙΔΗ ΚΑΙ ΦΡΑΟΥΛΕΣ ΚΑΤΑ ΤΥΠΟ ΚΑΙ ΚΑΤΑ ΕΠΑΡΧΙΑ ΚΑΙ ΚΟΙΝΟΤΗΤΑ ΔΙΑΜΟΝΗΣ ΤΟΥ ΚΑΤΟΧΟΥ
TABLE 16.2(Cont'd). HOLDINGS AND AREAS WITH FRESH VEGETABLES, MELONS AND STRAWBERRIES BY TYPE AND BY HOLDER'S DISTRICT AND COMMUNITY OF RESIDENCE

Κωδ. Code	Επαρχία Δήμος / Κοινότητα Municipality / Community	Σ Υ Ν Ο Λ Ο T O T A L		Υ Π Α Ι Θ Ρ Ο Υ - O U T D O O R					
		Αριθμός Εκμ/σεων Number of Holdings	Εκτάσεις (δεκάρια) Areas (decares)	Εκτακτικές Μορφές Field Crops		Κηπευτικές Μορφές Horticultural Crops		Θερμοκήπια Greenhouses	
				Αριθμός Εκμ/σεων Number of Holdings	Εκτάσεις (δεκάρια) Areas (decares)	Αριθμός Εκμ/σεων Number of Holdings	Εκτάσεις (δεκάρια) Areas (decares)	Αριθμός Εκμ/σεων Number of Holdings	Εκτάσεις (δεκάρια) Areas (decares)
1408	Καλιάνα	*	2	0	0	*	2	0	0
1409	Τεμβριά	35	81	*	37	33	43	*	1
1410	Κοράκου (Περλ. Αγρολάδου)	13	233	*	1	13	232	0	0
1411	Ευρύχου	13	90	0	0	13	90	0	0
1412	Φλάσου	10	138	*	4	10	134	0	0
1415	Ληνού	*	1	*	**	*	1	0	0
1416	Κατούδατα	5	26	0	0	5	26	0	0
1420	Πεδουλάς	*	1	*	1	0	0	0	0
1421	Μυλικούρι	6	5	0	0	6	5	0	0
1422	Μουτουλλάς	32	17	*	1	32	16	0	0
1423	Οίκος	17	13	0	0	17	13	0	0
1424	Καλοπαναγιώτης-Ορκόντας,Ι.Λαμπ.	36	42	0	0	36	42	0	0
1425	Γερακιές	12	6	0	0	12	6	0	0
1426	Τσακίστρα (Περλ. Μονή Κύκκου)	*	1	0	0	*	1	0	0
1427	Κάμπος	35	41	0	0	35	41	0	0
1457	Κάτω Πύργος	*	13	0	0	3	13	0	0
1461	Παχράμιος	*	24	0	0	*	19	*	5
3	ΑΜΜΟΧΩΣΤΟΣ - ΑΜΜΟΧΟΣΤΟΣ	551	8.411	235	3.093	442	4.495	131	823
3100	Δήμος Αγίας Νάπας -& Αγία Θέκλα	27	401	17	291	17	97	5	12
3101	Δήμος Παραλιμνίου	162	3.569	93	1.617	142	1.600	50	352
3102	Δήμος Δερούνητας-Στροβύλ.&Α.Νικ.	72	824	35	246	49	376	42	202
3103	Σοτήρα	124	1.252	53	479	90	641	21	133
3104	Λιοπέτρι	72	882	8	72	70	810	0	0
3105	Φρέναρος	41	656	20	256	29	365	8	35
3110	Αυγόρου (& Μονή Άγιος Κενδέας)	38	607	4	35	34	483	5	89
3111	Άχνα (Περλ. Δασάκι)	10	163	4	96	7	67	0	0
3114	Αγέριου-Αγ. Γεώργιος&Βρυσούλες	5	57	*	1	4	56	0	0

(Συν. - Cont'd)

ΠΙΝΑΚΑΣ 16.2(Συν.). ΕΚΜΕΤΑΛΛΕΥΣΕΙΣ ΚΑΙ ΕΚΤΑΣΕΙΣ ΜΕ ΝΩΠΑ ΛΑΧΑΝΙΚΑ, ΠΕΠΟΝΟΕΙΔΗ ΚΑΙ ΦΡΑΟΥΛΕΣ ΚΑΤΑ ΤΥΠΟ ΚΑΙ ΚΑΤΑ ΕΠΑΡΧΙΑ ΚΑΙ ΚΟΙΝΟΤΗΤΑ ΔΙΑΜΟΝΗΣ ΤΟΥ ΚΑΤΟΧΟΥ

TABLE 16.2(Cont'd). HOLDINGS AND AREAS WITH FRESH VEGETABLES, MELONS AND STRAWBERRIES BY TYPE AND BY HOLDER'S DISTRICT AND COMMUNITY OF RESIDENCE

Κωδ. Code	Επαρχία Δήμος / Κοινότητα Municipality / Community	ΣΥΝΟΛΟ TOTAL		ΥΠΑΙΘΡΟΥ - OUTDOOR				Θερμοκήπια Greenhouses	
		Αριθμός Εκμ/σεων Number of Holdings	Εκτάσεις (δεκάρια) Areas (decares)	Εκτακτικές Μορφές Field Crops		Κηπευτικές Μορφές Horticultural Crops		Αριθμός Εκμ/σεων Number of Holdings	Εκτάσεις (δεκάρια) Areas (decares)
				Αριθμός Εκμ/σεων Number of Holdings	Εκτάσεις (δεκάρια) Areas (decares)	Αριθμός Εκμ/σεων Number of Holdings	Εκτάσεις (δεκάρια) Areas (decares)		
4	ΛΑΡΝΑΚΑ - LARNAKA	662	10.554	159	1.972	577	7.279	153	1.304
4000	Δήμος Λάρνακας	25	231	6	121	21	92	*	18
4010	Δήμος Αραδίππου	*	48	*	40	*	8	0	0
4011	Λιβάδια	8	94	*	24	8	67	*	3
4012	Δρομολαξιά	32	583	7	64	29	507	*	12
4013	Μενεού	4	95	0	0	4	95	0	0
4101	Τρωάλοι	4	13	0	0	4	13	0	0
4102	Βορόκληνη(Ορόκληνη)	*	4	*	1	*	3	0	0
4104	Πύλα	4	19	0	0	4	5	*	13
4105	Ξυλοτύμβου (Περλ.Δεκέλεια)	4	5	0	0	*	3	*	1
4106	Ορμίδεια	39	497	8	74	33	414	*	9
4107	Ξυλοφάγου	92	1.571	22	196	82	1.355	7	19
4110	Κίτι	64	1.642	19	357	59	1.248	9	37
4111	Περβολία	24	931	4	43	24	872	*	16
4112	Τερσεφάνου	6	59	0	0	5	53	*	6
4120	Μάζιστός	13	275	*	37	10	149	8	89
4121	Αλαμινός	13	399	*	57	11	271	7	71
4122	Αναφοτίδα	21	567	*	20	17	335	12	212
4124	Κιβισίλι	4	29	0	0	*	26	*	3
4125	Αλεθρικό	*	4	*	1	*	3	0	0
4126	Κλαυδιά	*	5	0	0	*	5	0	0
4127	Αγγλισίδες	7	192	*	28	5	141	4	23
4202	Δήμος Αθένου	10	43	*	11	8	32	0	0
4211	Αγία Άννα	8	15	0	0	8	15	0	0
4212	Μοσφιλοπή	27	103	3	20	27	83	*	1
4213	Ψευδάς	15	15	0	0	15	15	0	0
4214	Πυργά-Μονή Σταυροβ.&Αγ.Βαρβάρας	9	26	*	1	8	25	0	0

(Συν. - Cont'd)

ΠΙΝΑΚΑΣ 16.2(Συν.). ΕΚΜΕΤΑΛΛΕΥΣΕΙΣ ΚΑΙ ΕΚΤΑΣΕΙΣ ΜΕ ΝΩΠΑ ΛΑΧΑΝΙΚΑ, ΠΕΠΟΝΟΕΙΔΗ ΚΑΙ ΦΡΑΟΥΛΕΣ ΚΑΤΑ ΤΥΠΟ ΚΑΙ ΚΑΤΑ ΕΠΑΡΧΙΑ ΚΑΙ ΚΟΙΝΟΤΗΤΑ ΔΙΑΜΟΝΗΣ ΤΟΥ ΚΑΤΟΧΟΥ
 TABLE 16.2(Cont'd). HOLDINGS AND AREAS WITH FRESH VEGETABLES, MELONS AND STRAWBERRIES BY TYPE AND BY HOLDER'S DISTRICT AND COMMUNITY OF RESIDENCE

Κωδ. Code	Επαρχία Δήμος / Κοινότητα Municipality / Community	Σ Υ Ν Ο Λ Ο T O T A L		Υ Π Α Ι Θ Ρ Ο Υ - O U T D O O R				Θερμοκήπια Greenhouses	
		Αριθμός Εκμ/σεων Holdings	Εκτάσεις (δεκάρια) Areas (decares)	Εκτατικής Μορφής Field Crops		Κηπευτικής Μορφής Horticultural Crops		Αριθμός Εκμ/σεων Number of Holdings	Εκτάσεις (δεκάρια) Areas (decares)
				Αριθμός Εκμ/σεων Holdings	Εκτάσεις (δεκάρια) Areas (decares)	Αριθμός Εκμ/σεων Number of Holdings	Εκτάσεις (δεκάρια) Areas (decares)		
4215	Κόρνος(Περλ.,Μονή Αγίας Θέκλας)	52	79	*	14	52	65	0	0
4300	Ζήνη	15	172	6	32	10	82	10	58
4301	Μαρί (Περλ., Βασιλικό)	4	113	*	34	*	69	*	11
4302	Καλαβασός	6	60	*	13	*	13	6	34
4303	Τόγνη	*	83	*	24	*	32	*	27
4304	Χοιροκοιτία	10	165	6	95	6	41	*	29
4305	Ψεματισμένος	8	159	*	33	*	32	7	95
4306	Μαράνη	50	1,439	37	533	38	461	46	445
4307	'Αγιος Θεόδωρος	15	252	7	81	12	111	9	61
4309	Κοφίνου	4	29	*	8	*	21	0	0
4310	Κάτω Λεύκαρα	*	2	0	0	*	2	0	0
4311	Δήμος Πάνου Λευκάρων	16	20	0	0	16	20	0	0
4315	Ορά (Περλ., Δράπια και Παρσάτα)	*	4	*	4	0	0	0	0
4316	Μελίνη	6	58	0	0	6	58	0	0
4317	Οδού	18	375	0	0	18	367	*	8
4318	'Αγιοι Βαβατασινιάς	10	79	5	10	10	66	*	3
4319	Βαβατασινιά	*	2	0	0	*	2	0	0
5	ΛΕΜΕΣΟΣ - LEMESOS	1.349	4.845	81	485	1.245	3.717	125	643
5000	Δήμος Λεμεσού	126	845	17	79	103	697	9	70
5011	Δήμος Μέσα Γετονιάς	4	34	*	3	*	28	*	3
5012	Δήμος Αγίου Αθανασίου	4	28	*	6	*	2	*	20
5013	Δήμος Γερμασόγειας	8	12	0	0	5	6	*	6
5020	Πάνου Πολεμίδα	7	22	0	0	7	18	*	4
5021	'Υψωνας	23	104	4	14	21	84	*	6
5022	Δήμος Κάτω Πολεμιδιών	42	219	9	47	33	149	6	23
5100	Παλόδεια	*	7	0	0	*	7	0	0
5101	Παραμύθα-& Μονή Παναγίας Ευαγγ.	*	3	0	0	*	3	0	0

(Συν. - Cont'd)

ΠΙΝΑΚΑΣ 16.2(Συν.). ΕΚΜΕΤΑΛΛΕΥΣΕΙΣ ΚΑΙ ΕΚΤΑΣΕΙΣ ΜΕ ΝΩΛΙΑ ΛΑΧΑΝΙΚΑ, ΠΕΠΟΝΟΕΙΔΗ ΚΑΙ ΦΡΑΟΥΛΕΣ ΚΑΤΑ ΤΥΠΟ ΚΑΙ ΚΑΤΑ ΕΠΑΡΧΙΑ ΚΑΙ ΚΟΙΝΟΤΗΤΑ ΔΙΑΜΟΝΗΣ ΤΟΥ ΚΑΤΟΧΟΥ
 TABLE 16.2(Cont'd). HOLDINGS AND AREAS WITH FRESH VEGETABLES, MELONS AND STRAWBERRIES BY TYPE AND BY HOLDER'S DISTRICT AND COMMUNITY OF RESIDENCE

Κωδ. Code	Επαρχία Δήμος / Κοινότητα Municipality / Community	ΣΥΝΟΛΟ TOTAL		ΥΠΑΙΘΡΟΥ - OUTDOOR					
		Αριθμός Εκμ/σεων Number of Holdings	Εκτάσεις (δεκάρια) Areas (decares)	Εκτακτικής Μορφής Field Crops		Κηπευτικής Μορφής Horticultural Crops		Θερμοκήπια Greenhouses	
				Αριθμός Εκμ/σεων Number of Holdings	Εκτάσεις (δεκάρια) Areas (decares)	Αριθμός Εκμ/σεων Number of Holdings	Εκτάσεις (δεκάρια) Areas (decares)	Αριθμός Εκμ/σεων Number of Holdings	Εκτάσεις (δεκάρια) Areas (decares)
5103	Φασούλα	*	2	0	0	*	2	0	0
5106	Αμιού	5	2	0	0	5	2	0	0
5109	Λιμνάτης	*	2	0	0	*	2	0	0
5120	Μουτταγιάκα	7	5	*	1	6	4	0	0
5122	Φοινικάρια	5	10	*	2	*	2	*	5
5123	Ακρόντα	*	4	0	0	*	4	0	0
5125	Παρεκκλησιά	67	601	0	0	54	491	38	110
5127	Μοναγρούλλι	5	9	0	0	5	9	0	0
5128	Μονή	6	93	0	0	6	60	*	34
5129	Πύργος	49	345	11	67	34	155	17	123
5130	Ασγάτα (Περ. Μεταλλεία Πλαταίες)	6	9	0	0	6	9	0	0
5132	Σανίδα	*	3	0	0	*	3	0	0
5133	Πρασσιό (Κελλακίου)	*	9	0	0	*	9	0	0
5134	Κλωνάρι	*	3	0	0	*	3	0	0
5136	Κελλακι -& Μονή Ζωοδόχου Πηγής	14	161	*	5	11	129	8	28
5138	Επταγόνοια	34	321	*	**	32	292	5	29
5140	Διερίονα	4	35	*	14	*	21	0	0
5141	Αρακαπιάς	*	38	*	34	0	0	*	4
5142	'Αγιος Παύλος	20	41	0	0	19	31	*	10
5143	'Αγιος Κωνσταντίνος	28	237	*	48	26	175	*	15
5144	Συκόπετρα	4	16	0	0	4	16	0	0
5145	Λουβαράς	41	234	0	0	39	176	11	59
5146	Καλό Χωριό (Περλ. 'Αθρακος)	14	26	0	0	14	26	0	0
5147	Ζωοπηγή	19	28	0	0	19	28	0	0
5200	Ακροτήρι -& Μονή Αγίου Νικολάου	*	4	0	0	*	4	0	0
5201	Ασώματος (Περλ. Φασούρι)	5	28	0	0	5	23	*	5
5203	Τραχώνι	*	3	0	0	*	3	0	0
5210	Κολόσσι	13	120	*	49	9	53	*	18

(Συν. - Cont'd)

ΠΙΝΑΚΑΣ 16.2(Συν.). ΕΚΜΕΤΑΛΛΕΥΣΕΙΣ ΚΑΙ ΕΚΤΑΣΕΙΣ ΜΕ ΝΩΠΙΑ ΛΑΧΑΝΙΚΑ, ΠΕΠΟΝΟΕΙΔΗ ΚΑΙ ΦΡΑΟΥΛΕΣ ΚΑΤΑ ΤΥΠΟ ΚΑΙ ΚΑΤΑ ΕΠΑΡΧΙΑ ΚΑΙ ΚΟΙΝΟΤΗΤΑ ΔΙΑΜΟΝΗΣ ΤΟΥ ΚΑΤΟΧΟΥ
 TABLE 16.2(Cont'd). HOLDINGS AND AREAS WITH FRESH VEGETABLES, MELONS AND STRAWBERRIES BY TYPE AND BY HOLDER'S DISTRICT AND COMMUNITY OF RESIDENCE

Κωδ. Code	Επαρχία Δήμος / Κοινότητα Municipality / Community	ΣΥΝΟΛΟ TOTAL		ΥΠΑΙΘΡΟΥ - OUTDOOR				Θερμοκήπια Greenhouses	
		Αριθμός Εκμ/σεων Number of Holdings	Εκτάσεις (δεκάρια) Areas (decares)	Εκτακτικής Μορφής Field Crops		Κηπευτικής Μορφής Horticultural Crops		Αριθμός Εκμ/σεων Number of Holdings	Εκτάσεις (δεκάρια) Areas (decares)
				Αριθμός Εκμ/σεων Number of Holdings	Εκτάσεις (δεκάρια) Areas (decares)	Αριθμός Εκμ/σεων Number of Holdings	Εκτάσεις (δεκάρια) Areas (decares)		
5211	Ερήμη	5	119	0	0	4	110	*	10
5212	Επισκοπή	31	231	6	50	26	135	5	46
5213	Καντού	28	129	7	23	26	92	*	14
5214	Σοτήρα- & Σύμβουλος & Στερακόβου	*	1	0	0	*	1	0	0
5222	Αυδήμου	*	30	0	0	*	27	*	3
5227	Πισσούρι	*	20	0	0	*	20	0	0
5300	Σούνι-Ζανακιά	*	5	0	0	*	5	0	0
5303	Κάτω Κ.βίδες	*	1	0	0	*	1	0	0
5305	'Αγιος Αμβρόσιος	*	2	0	0	*	2	0	0
5306	'Αγιος Θεράπων	*	7	0	0	*	6	*	1
5308	Πάχνα	*	20	*	20	0	0	0	0
5310	'Αγιος Γεώργιος	4	2	0	0	4	2	0	0
5311	Δωρός	6	9	*	4	5	5	*	**
5312	Λάνεια	5	7	*	2	5	6	0	0
5313	Σιλίκου	4	4	0	0	4	4	0	0
5314	Μονάγρι- & Μονή Παναγίας Αμιασγού	6	4	0	0	6	4	0	0
5315	Τριμήκλινη	27	17	0	0	27	17	0	0
5316	'Αγιος Μάμας	13	12	0	0	13	12	0	0
5317	Κουκά	*	1	0	0	*	1	0	0
5318	Μονιάτης-Μέσα Ποτ., Σαϊττάς, Φυλ.	4	2	0	0	4	2	0	0
5322	'Αρσος	*	3	0	0	*	3	0	0
5326	Βουνί	*	2	0	0	*	2	0	0
5328	Μανδριά	*	1	0	0	*	1	0	0
5330	'Ομοδος	*	6	0	0	*	6	0	0
5343	Καμινάρα	*	1	0	0	*	1	0	0
5351	Πάνο Πλάτρης (Περίλ. Τροόδος)	7	3	0	0	7	3	0	0
5352	Φονί (Περίλ. Μονή Τροοδίτισσας)	*	17	0	0	*	17	0	0

(Συν. - Cont'd)

ΠΙΝΑΚΑΣ 16.2(Συν.). ΕΚΜΕΤΑΛΛΕΥΣΕΙΣ ΚΑΙ ΕΚΤΑΣΕΙΣ ΜΕ ΝΩΠΑ ΛΑΧΑΝΙΚΑ, ΠΕΠΟΝΟΙΔΙΑ ΚΑΙ ΦΡΑΟΥΛΕΣ ΚΑΤΑ ΤΥΠΟ ΚΑΙ ΚΑΤΑ ΕΠΑΡΧΙΑ ΚΑΙ ΚΟΙΝΟΤΗΤΑ ΔΙΑΜΟΝΗΣ ΤΟΥ ΚΑΤΟΧΟΥ
TABLE 16.2(Cont'd). HOLDINGS AND AREAS WITH FRESH VEGETABLES, MELONS AND STRAWBERRIES BY TYPE AND BY HOLDER'S DISTRICT AND COMMUNITY OF RESIDENCE

Κωδ. Code	Επαρχία Δήμος / Κοινότητα Municipality / Community	ΣΥΝΟΛΟ TOTAL		ΥΠΑΙΘΡΟΥ - OUTDOOR				Θερμοκήπια Greenhouses	
		Αριθμός Εκμ/σεων Number of Holdings	Εκτάσεις (δεκάρια) Areas (decares)	Εκτακτικής Μορφής Field Crops		Κηπευτικής Μορφής Horticultural Crops		Αριθμός Εκμ/σεων Number of Holdings	Εκτάσεις (δεκάρια) Areas (decares)
				Αριθμός Εκμ/σεων Number of Holdings	Εκτάσεις (δεκάρια) Areas (decares)	Αριθμός Εκμ/σεων Number of Holdings	Εκτάσεις (δεκάρια) Areas (decares)		
5354	Κάτω Αμιάντος	16	11	0	0	16	11	0	0
5360	'Αγιος Θεόδωρος	33	34	0	0	33	34	0	0
5361	'Αγιος Ιωάννης	88	76	0	0	88	76	0	0
5362	Κάτω Μύλος	10	7	0	0	10	7	0	0
5363	Ποταμίτσα	8	4	0	0	8	4	0	0
5364	Δύμες	19	25	0	0	19	25	0	0
5365	Πελένδρι (Περλ. Κάρδαμα)	167	142	*	4	166	138	0	0
5366	Αγρός	83	92	*	14	82	79	0	0
5367	Αγρίδια	31	31	0	0	31	31	0	0
5368	Χανδριά	39	23	*	1	39	22	0	0
5369	Κυπερούνα	110	87	0	0	110	86	*	2
6	ΠΑΦΟΣ - PAFOS	507	4.572	123	1.380	313	2.509	182	683
6000	Δήμος Πάφου	67	632	19	123	42	372	11	137
6010	Δήμος Γεροσκήπτου	24	118	8	54	11	50	6	14
6011	Κονιά	*	12	0	0	*	12	0	0
6013	Κολώνη (Περλ. Μονή Ανατολικό)	4	43	4	34	0	0	*	9
6014	Αγέλεα	*	9	0	0	*	7	*	2
6020	Χλόρακας	44	209	6	21	29	134	21	55
6021	Λέμπα	*	7	0	0	*	5	*	2
6022	'Εμπα	33	313	9	57	22	185	13	71
6023	Τρεμιθούσα	*	16	0	0	*	16	0	0
6025	Μεσόγη	4	24	*	1	*	23	0	0
6026	Τάλα (Περ. Μονή Αγίου Νεοφύτου)	7	28	0	0	6	26	*	1
6027	Κισσόνεργα	35	207	*	32	19	95	22	81
6100	Κουκλια	5	173	*	162	*	11	0	0
6101	Μιανδριά	13	191	5	45	6	95	6	52
6104	Τίμη	8	77	4	32	4	17	*	27

(Συν. - Cont'd)

ΠΙΝΑΚΑΣ 16.2(Συν.). ΕΚΜΕΤΑΛΛΕΥΣΕΙΣ ΚΑΙ ΕΚΤΑΣΕΙΣ ΜΕ ΝΟΣΙΑ ΛΑΧΑΝΙΚΑ, ΠΕΠΟΝΟΕΙΔΗ ΚΑΙ ΦΡΑΟΥΛΕΣ ΚΑΤΑ ΤΥΠΟ ΚΑΙ ΚΑΤΑ ΕΠΑΡΧΙΑ ΚΑΙ ΚΟΙΝΟΤΗΤΑ ΔΙΑΜΟΝΗΣ ΤΟΥ ΚΑΤΟΧΟΥ

TABLE 16.2(Cont'd). HOLDINGS AND AREAS WITH FRESH VEGETABLES, MELONS AND STRAWBERRIES BY TYPE AND BY HOLDER'S DISTRICT AND COMMUNITY OF RESIDENCE

Κωδ. Code	Επαρχία Δήμος / Κοινότητα Municipality / Community	ΣΥΝΟΛΟ TOTAL		ΥΠΑΙΘΡΟΥ - OUTDOOR				Θερμοκήπια Greenhouses	
		Αριθμός Εκμ/σεων Number of Holdings	Εκτάσεις (δεκάρια) Areas (decares)	Εκταρτικής Μορφής Field Crops		Κηπευτικής Μορφής Horticultural Crops		Αριθμός Εκμ/σεων Number of Holdings	Εκτάσεις (δεκάρια) Areas (decares)
				Αριθμός Εκμ/σεων Number of Holdings	Εκτάσεις (δεκάρια) Areas (decares)	Αριθμός Εκμ/σεων Number of Holdings	Εκτάσεις (δεκάρια) Areas (decares)		
6107	Αναρίτα	*	3	0	0	*	3	0	0
6113	Νατά	*	7	0	0	*	7	0	0
6115	Αξύλου	*	30	0	0	*	30	0	0
6116	Ελεδίο	*	5	0	0	*	5	0	0
6132	Κάθικας	*	188	*	180	*	6	*	2
6133	Δήμος Πέγαιας-&Αγ.Γεώργ.Πέγαιας	11	30	0	0	*	7	10	23
6205	'Αγιος Γεώργιος	*	16	*	14	*	2	0	0
6219	'Αγιος Ιωάννης (Περ. Μαλούντα)	*	1	0	0	*	1	0	0
6220	Αμαργέτη	7	37	0	0	7	37	0	0
6222	Πενταλιά	*	86	0	0	*	86	0	0
6224	Γαλαταριά	*	4	0	0	*	4	0	0
6225	Κοιλίνα	*	32	0	0	*	32	0	0
6227	Στατός-'Αγιος Φώτιος-&Αμπελίτης	20	310	0	0	20	310	0	0
6230	Πάνο Παναγιά-&Μονή Χρυσορ.&Αγιά	9	34	4	8	7	26	0	0
6231	Ασπρογιά	*	9	*	4	*	5	0	0
6300	Ψάθι	*	8	0	0	*	8	0	0
6302	Κανναβιού (Περλ. Μελαμιού)	7	32	0	0	7	32	0	0
6303	Θρίνια (Δρίνια)	*	2	0	0	*	2	0	0
6306	Φύπη	*	5	*	5	0	0	0	0
6308	Δρύμου	*	5	0	0	*	5	0	0
6315	Φιλούσα (Χρυσοχούς)	*	1	0	0	*	1	0	0
6318	Μελάδα	*	10	0	0	*	10	0	0
6320	Λιτσός-&Αγ.Μερκούρ.&Σταυρός Ψώκ.	*	3	0	0	*	3	0	0
6321	Περσιτερόνα	4	22	*	5	4	17	0	0
6330	Θελέτρα	*	12	0	0	*	11	*	1
6331	Γιόλου	7	46	5	23	6	23	0	0
6337	Σκούλλη	*	4	0	0	*	4	0	0
6338	Χόλη	*	37	*	6	*	31	0	0

(Συν. - Cont'd)

ΠΙΝΑΚΑΣ 16.2(Συν.). ΕΚΜΕΤΑΛΛΕΥΣΕΙΣ ΚΑΙ ΕΚΤΑΣΕΙΣ ΜΕ ΝΩΠΑ ΛΑΧΑΝΙΚΑ, ΠΕΠΟΝΟΕΙΔΗ ΚΑΙ ΦΡΑΟΥΛΕΣ ΚΑΤΑ ΤΥΠΟ ΚΑΙ ΚΑΤΑ ΕΠΑΡΧΙΑ ΚΑΙ ΚΟΙΝΟΤΗΤΑ ΔΙΑΜΟΝΗΣ ΤΟΥ ΚΑΤΟΧΟΥ
TABLE 16.2(Cont'd). HOLDINGS AND AREAS WITH FRESH VEGETABLES, MELONS AND STRAWBERRIES BY TYPE AND BY HOLDER'S DISTRICT AND COMMUNITY OF RESIDENCE

Κοδ. Code	Επαρχία Δήμος / Κοινότητα Municipality / Community	ΣΥΝΟΛΟ TOTAL		ΥΠΑΙΘΡΟΥ - OUTDOOR					
		Αριθμός Εκμ/σεων Number of Holdings	Εκτάσεις (δεκάρια) Areas (decares)	Εκτακτικής Μορφής Field Crops		Κηπευτικής Μορφής Horticultural Crops		Θερμοκήπια Greenhouses	
				Αριθμός Εκμ/σεων Number of Holdings	Εκτάσεις (δεκάρια) Areas (decares)	Αριθμός Εκμ/σεων Number of Holdings	Εκτάσεις (δεκάρια) Areas (decares)	Αριθμός Εκμ/σεων Number of Holdings	Εκτάσεις (δεκάρια) Areas (decares)
6340	Καραμουλλήδες	4	31	0	0	4	31	0	0
6341	Χρυσοχού	*	7	0	0	*	7	0	0
6343	Δήμος Πόλις	14	110	7	56	6	30	5	24
6344	Νέο Χωριό(Περ.Λουτρά.Αφροδίτης)	*	5	1	2	*	3	0	0
6345	Γουδί	*	20	0	0	*	20	0	0
6350	Κάτω Αρόδες	*	8	0	0	*	8	0	0
6352	Ίνεια	*	58	*	27	*	31	0	0
6353	Δρούσεια (Περλ. Πιττόκοπος)	4	16	0	0	4	16	0	0
6361	Κυνούσα	*	42	*	14	*	28	0	0
6362	Μακούντα	*	8	0	0	*	8	0	0
6363	Αργάκα	32	830	21	400	24	401	11	29
6364	Γιαλιά	17	160	6	47	10	87	11	26
6365	Αγία Μαρίνα (Χρυσοχού)	50	175	8	29	12	57	43	89
6366	Νέα Δήμηττα	*	3	0	0	0	0	*	3
6367	Πομός (Περλ. Παλιάμπελα)	20	55	0	0	7	20	14	35
6368	Στενή	*	7	0	0	*	7	0	0

* Ο αριθμός των εκμεταλλεύσεων είναι μικρότερος ή ίσος με το 3.

** Η έκταση είναι μικρότερη από 0,5 δεκάρια.

* The number of holdings is less than or equal to 3.

** The area is smaller than 0,5 decares.

ΠΙΝΑΚΑΣ 17.1. ΕΚΜΕΤΑΛΛΕΥΣΕΙΣ ΚΑΙ ΕΚΤΑΣΕΙΣ ΜΕ ΚΑΛΛΙΕΡΓΕΙΕΣ ΘΕΡΜΟΚΗΠΙΩΝ, ΚΑΤΩ ΑΠΟ ΚΑΛΥΜΜΑΤΑ, ΚΑΤΑ ΕΙΔΟΣ ΚΑΙ ΚΑΤΑ ΤΑΞΕΙΣ ΜΕΓΕΘΟΥΣ ΤΩΝ ΕΚΤΑΣΕΩΝ, ΚΑΤΑ ΕΠΑΡΧΙΑ

TABLE 17.1. HOLDINGS AND AREAS OF GREENHOUSE CROPS, UNDER PLASTIC OR GLASS, BY TYPE AND SIZE OF AREA, BY DISTRICT

Επαρχία και Μέγεθος Εκτάσεων (δεκάρια) District and Size of Area (decares)	ΚΑΛΛΙΕΡΓΕΙΕΣ ΘΕΡΜΟΚΗΠΙΩΝ - GREENHOUSE CROPS			
	Νωπά λαχανικά, Πεπονοειδή και Φράουλες Fresh vegetables, Melons and Strawberries		Άνθη και Διακοσμητικά φυτά Flowers and Ornamental plants	
	Αριθμός Εκμ/σεων Number of Holdings	Εκτάσεις (δεκάρια) Areas (decares)	Αριθμός Εκμ/σεων Number of Holdings	Εκτάσεις (δεκάρια) Areas (decares)
ΣΥΝΟΛΟ - TOTAL	619	3.635	116	855
0 - 0,49	9	2	4	1
0,5 - 0,99	20	13	7	5
1 - 1,99	120	149	23	28
2 - 2,99	126	295	22	51
3 - 4,99	124	454	16	59
5 - 9,99	124	854	17	111
10 +	96	1.868	27	600
ΛΕΥΚΩΣΙΑ - LEFKOSIA	28	182	34	247
0 - 0,49	3	1	1	**
0,5 - 0,99	1	1	2	1
1 - 1,99	8	9	12	14
2 - 2,99	8	18	4	9
3 - 4,99	3	11	3	12
5 - 9,99	1	7	4	28
10 +	4	136	8	184
ΑΜΜΟΧΩΣΤΟΣ - AMMOCHOSTOS	131	823	5	86
0 - 0,49	2	1	0	0
0,5 - 0,99	6	4	0	0
1 - 1,99	15	18	0	0
2 - 2,99	29	70	0	0
3 - 4,99	30	110	2	7
5 - 9,99	30	208	0	0
10 +	19	413	3	79
ΛΑΡΝΑΚΑ - LARNAKA	153	1.304	16	103
0 - 0,49	1	**	2	0
0,5 - 0,99	1	1	2	1
1 - 1,99	9	11	2	2
2 - 2,99	20	46	0	0
3 - 4,99	31	114	2	6
5 - 9,99	48	337	4	25
10 +	43	794	4	68
ΛΕΜΕΣΟΣ - LEMESOS	125	643	34	220
0 - 0,49	2	1	0	0
0,5 - 0,99	3	2	2	1
1 - 1,99	24	31	6	8
2 - 2,99	25	61	11	26
3 - 4,99	29	108	6	23
5 - 9,99	25	161	3	18
10 +	17	280	6	143
ΠΑΦΟΣ - PAFOS	182	683	27	199
0 - 0,49	1	**	1	**
0,5 - 0,99	9	6	1	1
1 - 1,99	64	80	3	4
2 - 2,99	44	100	7	16
3 - 4,99	31	111	3	12
5 - 9,99	20	142	6	40
10 +	13	243	6	126

** Η έκταση είναι μικρότερη από 0,5 δεκάρια.

** The area is smaller than 0,5 decares.

ΠΙΝΑΚΑΣ 17.2. ΕΚΜΕΤΑΛΛΕΥΣΕΙΣ ΚΑΙ ΕΚΤΑΣΕΙΣ ΜΕ ΚΑΛΛΙΕΡΓΕΙΕΣ ΘΕΡΜΟΚΗΠΙΩΝ, ΚΑΤΩ ΑΠΟ ΚΑΛΥΜΜΑΤΑ, ΚΑΤΑ ΕΙΔΟΣ ΚΑΙ ΚΑΤΑ ΕΠΑΡΧΙΑ ΚΑΙ ΚΟΙΝΟΤΗΤΑ ΔΙΑΜΟΝΗΣ ΤΟΥ ΚΑΤΟΧΟΥ

TABLE 17.2. HOLDINGS AND AREAS OF GREENHOUSE CROPS, UNDER PLASTIC OR GLASS, BY TYPE AND BY HOLDER'S DISTRICT AND COMMUNITY OF RESIDENCE

Κωδ. Code	Επαρχία Δήμος / Κοινότητα District Municipality / Community	ΚΑΛΛΙΕΡΓΕΙΕΣ ΘΕΡΜΟΚΗΠΙΩΝ - GREENHOUSE CROPS			
		Νωπά λαχανικά, Πεπονοειδή και Φράουλες Fresh vegetables, Melons and Strawberries		Άνθη και Διακοσμητικά φυτά Flowers and Ornamental plants	
		Αριθμός Εκμ/σεων Number of Holdings	Εκτάσεις (δεκάρια) Areas (decares)	Αριθμός Εκμ/σεων Number of Holdings	Εκτάσεις (δεκάρια) Areas (decares)
	ΣΥΝΟΛΟ - TOTAL	619	3.635	116	855
1	ΛΕΥΚΩΣΙΑ - LEFKOSIA	28	182	34	247
3	ΑΜΜΟΧΩΣΤΟΣ - AMMOCHOSTOS	131	823	5	86
4	ΛΑΡΝΑΚΑ - LARNAKA	153	1.304	16	103
5	ΛΕΜΕΣΟΣ - LEMESOS	125	643	34	220
6	ΠΑΦΟΣ - PAFOS	182	683	27	199
1	ΛΕΥΚΩΣΙΑ - LEFKOSIA	28	182	34	247
1000	Δήμος Λευκωσίας	*	57	*	91
1010	Δήμος Αγίου Δομετίου	0	0	*	1
1011	Δήμος Έγκωμης	0	0	*	8
1012	Δήμος Στροβόλου	*	**	5	28
1013	Δήμος Αγλαντζιάς (Αγλαγγιά)	0	0	*	29
1021	Δήμος Λακατάμειας	*	1	0	0
1023	Δήμος Λατσιών (Λακκιά)	0	0	*	1
1102	Αλάμπρα	0	0	*	18
1103	Αγία Βαρβάρα	0	0	*	2
1105	Νήσου	0	0	*	5
1108	Λύμπια	0	0	*	3
1208	Μαλούντα	*	1	0	0
1210	Αρεδιού	*	2	0	0
1213	Μιτσερό (Περ. Μονή Αγ. Παντελ.)	0	0	*	4
1225	Τσέρι	0	0	4	6
1226	Πολιτικό -Μονή Αγ.Ηρακλ.&Φιλάνι	*	55	0	0
1232	Πάνω Δευτερά	*	7	0	0
1233	Κάτω Δευτερά	*	4	0	0
1243	Κοκκινότριμιθιά	0	0	*	**
1310	Παλαιχώρι Ορεινής	0	0	*	1
1320	Ξυλιάτος	*	**	0	0
1322	Νικητάρι (Περιλ. Ασίνου)	*	14	0	0
1323	Βυζακιά	*	1	*	1
1324	Αγία Μαρίνα (Ξυλιάτου)	*	2	0	0
1327	Ορούντα	*	1	0	0
1360	Ακάκι	*	10	*	1
1361	Περιστερώνα	0	0	*	2
1362	Αστρομερίτης	*	19	*	26
1403	Καννάβια (Περιλ. Καπουρά)	*	1	0	0
1409	Τεμβριά	*	1	*	3
1411	Ευρύχου	0	0	*	18
1461	Παχάμμος	*	5	0	0
3	ΑΜΜΟΧΩΣΤΟΣ - AMMOCHOSTOS	131	823	5	86
3100	Δήμος Αγίας Νάπας -& Αγία Θέκλα	5	12	0	0
3101	Δήμος Παραλιμνίου	50	352	*	44
3102	Δήμος Δερύνειας-Στροβιλ.&Α.Νικ.	42	202	*	39
3103	Σωτήρα	21	133	0	0
3105	Φρέναρος	8	35	0	0
3110	Αυγόρου (& Μονή 'Αγιος Κενδέας)	5	89	*	3

(Συν. - Cont'd)

ΠΙΝΑΚΑΣ 17.2(Συν.). ΕΚΜΕΤΑΛΛΕΥΣΕΙΣ ΚΑΙ ΕΚΤΑΣΕΙΣ ΜΕ ΚΑΛΛΙΕΡΓΕΙΕΣ ΘΕΡΜΟΚΗΠΙΩΝ, ΚΑΤΩ ΑΠΟ ΚΑΛΥΜΜΑΤΑ, ΚΑΤΑ ΕΙΔΟΣ ΚΑΙ ΚΑΤΑ ΕΠΑΡΧΙΑ ΚΑΙ ΚΟΙΝΟΤΗΤΑ ΔΙΑΜΟΝΗΣ ΤΟΥ ΚΑΤΟΧΟΥ

TABLE 17.2(Cont'd). HOLDINGS AND AREAS OF GREENHOUSE CROPS, UNDER PLASTIC OR GLASS, BY TYPE AND BY HOLDER'S DISTRICT AND COMMUNITY OF RESIDENCE

Κωδ. Code	Επαρχία Δήμος / Κοινότητα District Municipality / Community	ΚΑΛΛΙΕΡΓΕΙΕΣ ΘΕΡΜΟΚΗΠΙΩΝ - GREENHOUSE CROPS			
		Νωπά λαχανικά, Πεπονοειδή και Φράουλες Fresh vegetables, Melons and Strawberries		Άνη και Διακοσμητικά φυτά Flowers and Ornamental plants	
		Αριθμός Εκμ/σεων Number of Holdings	Εκτάσεις (δεκάρια) Areas (decares)	Αριθμός Εκμ/σεων Number of Holdings	Εκτάσεις (δεκάρια) Areas (decares)
4	ΛΑΡΝΑΚΑ - LARNAKA	153	1.304	16	103
4000	Δήμος Λάρνακας	*	18	*	16
4011	Λιβάδια	*	3	0	0
4012	Δρομολαξιά	*	12	0	0
4013	Μενεού	0	0	*	18
4101	Τρούλλοι	0	0	*	1
4104	Πύλα	*	13	0	0
4105	Ξυλοτούμβου (Περιλ.Δεκέλεια)	*	1	0	0
4106	Ορμίδεια	*	9	0	0
4107	Ξυλοφάγου	7	19	4	8
4110	Κίτι	9	37	0	0
4111	Περιβόλια	*	16	0	0
4112	Τερσεφάνου	*	6	0	0
4120	Μαζωτός	8	89	0	0
4121	Αλαμινός	7	71	*	8
4122	Ανα φωτίδα	12	212	0	0
4124	Κιβισίλι	*	3	0	0
4127	Αγγλισίδες	4	23	0	0
4212	Μοσφιλωτή	*	1	0	0
4214	Πυργά-Μονή Σταυροβ.&Αγ.Βαρβάρας	0	0	*	1
4300	Ζύγι	10	58	*	33
4301	Μαρί (Περιλ. Βασιλικό)	*	11	0	0
4302	Καλαβασός	6	34	*	5
4303	Τόχνη	*	27	0	0
4304	Χοιροκοτία	*	29	*	12
4305	Ψεματισμένος	7	95	0	0
4306	Μαρώνι	46	445	0	0
4307	'Αγιος Θεόδωρος	9	61	0	0
4309	Κοφίνου	0	0	*	1
4310	Κάτω Λεύκαρα	0	0	0	0
4317	Οδού	*	8	0	0
4318	'Αγιοι Βαβασιινιάς	*	3	0	0
5	ΛΕΜΕΣΟΣ - LEMESOS	125	643	34	220
5000	Δήμος Λεμεσού	9	70	11	137
5011	Δήμος Μέσα Γειτονιάς	*	3	*	3
5012	Δήμος Αγίου Αθανασίου	*	20	*	35
5013	Δήμος Γερμασόγειας	*	6	*	3
5020	Πάνω Πολεμίδα	*	4	*	5
5021	'Υφωνας	*	6	*	6
5022	Δήμος Κάτω Πολεμιδιών	6	23	*	4
5122	Φοινικάρια	*	5	0	0
5125	Παρεκκλησιά	38	110	*	3
5128	Μονή	*	34	0	0
5129	Πύργος	17	123	*	3
5136	Κελλάκι -& Μονή Ζωοδόχου Πηγής	8	28	*	4

(Συν. - Cont'd)

ΠΙΝΑΚΑΣ 17.2(Συν.). ΕΚΜΕΤΑΛΛΕΥΣΕΙΣ ΚΑΙ ΕΚΤΑΣΕΙΣ ΜΕ ΚΑΛΛΙΕΡΓΕΙΕΣ ΘΕΡΜΟΚΗΠΙΩΝ, ΚΑΤΩ ΑΠΟ ΚΑΛΥΜΜΑΤΑ, ΚΑΤΑ ΕΙΔΟΣ ΚΑΙ ΚΑΤΑ ΕΠΑΡΧΙΑ ΚΑΙ ΚΟΙΝΟΤΗΤΑ ΔΙΑΜΟΝΗΣ ΤΟΥ ΚΑΤΟΧΟΥ

TABLE 17.2(Cont'd). HOLDINGS AND AREAS OF GREENHOUSE CROPS, UNDER PLASTIC OR GLASS, BY TYPE AND BY HOLDER'S DISTRICT AND COMMUNITY OF RESIDENCE

Κωδ. Code	Επαρχία Δήμος / Κοινότητα District Municipality / Community	ΚΑΛΛΙΕΡΓΕΙΕΣ ΘΕΡΜΟΚΗΠΙΩΝ - GREENHOUSE CROPS			
		Νωπά λαχανικά, Πεπονοειδή και Φράουλες Fresh vegetables, Melons and Strawberries		Άνη και Διακοσμητικά φυτά Flowers and Ornamental plants	
		Αριθμός Εκμ/σεων Number of Holdings	Εκτάσεις (δεκάρια) Areas (decares)	Αριθμός Εκμ/σεων Number of Holdings	Εκτάσεις (δεκάρια) Areas (decares)
5138	Επαγώνεια	5	29	*	4
5141	Αρακαπάζ	*	4	0	0
5142	Άγιος Παύλος	*	10	0	0
5143	Άγιος Κωνσταντίνος	*	15	0	0
5145	Λουβαράς	11	59	*	6
5201	Ασώματος (Περιλ. Φασούρι)	*	5	*	1
5202	Τσερκέζοι	0	0	*	2
5210	Κολόσσι	*	18	0	0
5211	Ερήμη	*	10	0	0
5212	Επισκοπή	5	46	0	0
5213	Καντού	*	14	0	0
5222	Αυδήμου	*	3	0	0
5300	Σούνι-Ζανακιά	0	0	*	3
5306	Άγιος Θεράπων	*	1	0	0
5311	Δωρός	*	**	*	1
5366	Αγρός	0	0	*	2
5369	Κυπερούντα	*	2	0	0
6	ΠΑΦΟΣ - PAFOS	182	683	27	199
6000	Δήμος Πάφου	11	137	9	122
6010	Δήμος Γεροσκήπου	6	14	5	23
6013	Κολώνη (Περιλ. Μονή Ανατολικό)	*	9	*	4
6014	Αχέλεια	*	2	0	0
6020	Χλώρακας	21	55	0	0
6021	Λέμπα	*	2	0	0
6022	Έμπα	13	71	0	0
6026	Τάλα (Περ. Μονή Αγίου Νεοφύτου)	*	1	0	0
6027	Κισσόνεργα	22	81	4	10
6100	Κούκλια	0	0	*	8
6101	Μανδριά	6	52	*	6
6104	Τίμη	*	27	0	0
6132	Κάθικας	*	2	0	0
6133	Δήμος Πέγειας-&Αγ.Γεώργ.Πέγειας	10	23	0	0
6220	Αμαργέτη	0	0	*	13
6227	Στατός-Άγιος Φώτιος-&Αμπελίτης	0	0	*	6
6321	Περιστερώνα	0	0	0	0
6330	Θελέτρα	*	1	0	0
6343	Δήμος Πόλις	5	24	*	3
6363	Αργάκα	11	29	*	2
6364	Γιαλιά	11	26	0	0
6365	Αγία Μαρίνα (Χρυσοχούς)	43	89	*	1
6366	Νέα Δήμματα	*	3	0	0
6367	Πομός (Περιλ. Παλιάμπελα)	14	35	0	0

* Ο αριθμός των εκμεταλλεύσεων είναι μικρότερος ή ίσος με το 3.

** Η έκταση είναι μικρότερη από 0,5 δεκάρια.

* The number of holdings is less than or equal to 3.

** The area is smaller than 0,5 decares.

ΠΙΝΑΚΑΣ 18. ΕΚΜΕΤΑΛΛΕΥΣΕΙΣ ΚΑΙ ΕΚΤΑΣΕΙΣ ΜΕ ΚΑΛΛΙΕΡΓΕΙΕΣ ΚΤΗΝΟΤΡΟΦΙΚΩΝ ΦΥΤΩΝ ΚΑΤΑ ΕΠΑΡΧΙΑ ΚΑΙ ΚΟΙΝΟΤΗΤΑ ΔΙΑΜΟΝΗΣ ΤΟΥ ΚΑΤΟΧΟΥ

TABLE 18. HOLDINGS AND AREAS WITH FODDER CROPS BY HOLDER'S DISTRICT AND COMMUNITY OF RESIDENCE

Κωδ. Code	Επαρχία Δήμος / Κοινότητα Municipality / Community	Πολυετής Καλλιέργειες Permanent Crops		Ετήσιες Καλλιέργειες Temporary Crops		Χλωρά Σιτηρά Green Cereals		Από τις οποίες: - Out of which:	
		Αριθμός Εκμ/σεων Number of Holdings	Εκτάσεις (δεκάρα) Areas (decare)	Αριθμός Εκμ/σεων Number of Holdings	Εκτάσεις (δεκάρα) Areas (decare)	Αριθμός Εκμ/σεων Number of Holdings	Εκτάσεις (δεκάρα) Areas (decare)	Χλωρά Ψυγάνθη Green Pulses	
								Αριθμός Εκμ/σεων Number of Holdings	Εκτάσεις (δεκάρα) Areas (decare)
	ΣΥΝΟΛΟ - TOTAL	532	11.912	2.942	225.750	2.685	201.145	554	18.394
1	ΛΕΥΚΩΣΙΑ - LEFKOSIA	166	3.748	518	54.347	473	49.768	54	2.225
3	ΑΜΜΟΧΩΣΤΟΣ - AMMOCHOSTOS	41	587	332	13.931	287	12.306	80	1.062
4	ΛΑΡΝΑΚΑ - LARNAKA	172	5.522	976	83.110	941	78.508	96	2.103
5	ΛΕΜΕΣΟΣ - LEMESOS	78	903	643	34.197	591	29.705	134	4.358
6	ΠΑΦΟΣ - PAFOS	75	1.151	473	40.165	393	30.859	190	8.647
1	ΛΕΥΚΩΣΙΑ - LEFKOSIA	166	3.748	518	54.347	473	49.768	54	2.225
1000	Δήμος Λευκωσίας	8	185	19	4.819	17	3.624	*	1.176
1010	Δήμος Αγίου Δομετίου	*	30	*	40	0	0	*	20
1011	Δήμος Έγκομης	*	**	*	839	*	839	0	0
1012	Δήμος Στροβόλου	7	40	18	2.243	11	1.112	4	68
1013	Δήμος Αγλαντζιάς (Αγλαργιά)	6	319	13	1.284	12	1.031	*	131
1021	Δήμος Λακατάμειας	7	56	20	747	20	734	*	12
1023	Δήμος Λατσιών (Λακκιά)	*	51	15	1.313	15	1.218	*	95
1024	Γέρι	7	231	27	1.661	26	1.631	*	15
1100	Σιά	0	0	*	119	*	119	0	0
1101	Μαθιάτης	*	8	13	1.056	13	1.056	0	0
1102	Αλάμπρα	0	0	*	159	*	107	*	9
1103	Αγία Βαρβάρα	*	218	7	1.720	7	1.720	0	0
1104	Κοτσιάτης	*	5	13	599	13	590	*	9
1105	Νήσου	*	10	12	352	12	352	0	0
1106	Πέρα Χωριό	*	34	14	2.303	14	2.263	*	40
1107	Δήμος Ιδαίου	38	1.144	86	13.408	84	13.075	0	0
1108	Λύμπια	12	113	33	7.994	31	7.310	*	226
1109	Λυθροδόντας & Μονή Προφήτη Ηλία	*	18	6	501	5	396	0	0
1120	Ποταμιά	16	802	17	2.803	17	2.803	0	0
1200	Καμπί	0	0	*	4	0	0	0	0
1201	Φαρμακάς	*	1	*	2	0	0	0	0

(Συν. - Cont'd)

ΠΙΝΑΚΑΣ 18(Συν.) ΕΚΜΕΤΑΛΛΕΥΣΕΙΣ ΚΑΙ ΕΚΤΑΣΕΙΣ ΜΕ ΚΑΛΛΙΕΡΓΕΙΕΣ ΚΤΗΝΟΤΡΟΦΙΚΩΝ ΦΥΤΩΝ ΚΑΤΑ ΕΠΑΡΧΙΑ ΚΑΙ ΚΟΙΝΟΤΗΤΑ ΔΙΑΜΟΝΗΣ ΤΟΥ ΚΑΤΟΧΟΥ

TABLE 18(Cont'd). HOLDINGS AND AREAS WITH FODDER CROPS BY HOLDER'S DISTRICT AND COMMUNITY OF RESIDENCE

Κωδ. Code	Επαρχία Δήμος / Κοινότητα Municipality / Community		Πολυετής Καλλιέργειες Permanent Crops		Επίσης Καλλιέργειες Temporary Crops		Από τις οποίες: - Out of which:		
			Αριθμός Εκμ/σεων Number of Holdings	Εκτάσεις (δεκάρια) Areas (decares)	Αριθμός Εκμ/σεων Number of Holdings	Εκτάσεις (δεκάρια) Areas (decares)	Χλωρά Σιτηρά Green Cereals		Χλωρά Ψυχάνθη Green Pulses
							Αριθμός Εκμ/σεων Number of Holdings	Εκτάσεις (δεκάρια) Areas (decares)	
1206		Άγιος Επιφάνιος (Ορεινής)	0	0	*	15	13	*	3
1207		Καλό Χωριό (Ορεινής)	*	123	5	462	371	0	0
1209		Κλήρου	0	0	*	489	489	0	0
1210		Αρεδιού	*	8	*	35	35	0	0
1211		Άγιος Ιωάννης (Μαλσώντας)	*	40	*	95	95	0	0
1212		Αγροκηπιά	0	0	*	7	7	*	1
1213		Μιτσερό (Περ. Μονή Αγ. Παντελ.)	*	4	*	27	27	0	0
1220		Καπέδες	0	0	*	8	8	0	0
1222		Αναλιώντας (Περ. Μονή Αρχ.Μιχ.)	*	7	*	1.126	1.106	*	20
1224		Μαργί	*	47	5	947	947	0	0
1225		Τσέρι	*	15	18	2.041	1.947	*	90
1226		Πολιτικό-Μονή Αγ.Ηρακλ.&Φυλάνι	*	3	5	427	427	0	0
1227		Πέρα	0	0	*	28	22	*	6
1228		Επισκοπεϊό	0	0	*	49	49	0	0
1229		Ψιμολόφου	0	0	*	8	8	0	0
1230		Εργάτες	*	4	*	97	97	0	0
1231		Ανάγεια	*	40	*	109	109	0	0
1232		Πάνω Δευτερά	0	0	*	38	38	0	0
1233		Κάτω Δευτερά	0	0	*	23	23	0	0
1240		Άγιοι Τριμιθιάς	*	34	5	359	328	*	31
1241		Παλαιόμετοχο	5	15	5	69	51	*	19
1243		Κοκκινοτριμιθιά	0	0	*	351	351	0	0
1244		Μάμμαρη	0	0	*	15	8	*	8
1300		Παλατιχώρι Μόρφου	0	0	*	1	0	0	0
1301		Ασκάς	*	**	0	0	0	0	0
1303		Φτερικούδι	0	0	*	9	8	0	0
1320		Ευλιάτος	*	**	0	0	0	0	0
1322		Νικητρίρι (Περιλ. Ασίνου)	0	0	7	229	210	*	18

(Συν. - Cont'd)

ΠΙΝΑΚΑΣ 18(Συν.) ΕΚΜΕΤΑΛΛΕΥΣΕΙΣ ΚΑΙ ΕΚΤΑΣΕΙΣ ΜΕ ΚΑΛΛΙΕΡΓΕΙΕΣ ΚΤΗΝΟΤΡΟΦΙΚΩΝ ΦΥΤΩΝ ΚΑΤΑ ΕΠΑΡΧΙΑ ΚΑΙ ΚΟΙΝΟΤΗΤΑ ΔΙΑΜΟΝΗΣ ΤΟΥ ΚΑΤΟΧΟΥ

TABLE 18(Cont'd). HOLDINGS AND AREAS WITH FODDER CROPS BY HOLDER'S DISTRICT AND COMMUNITY OF RESIDENCE

Κοδ. Code	Επαρχία Δήμος / Κοινότητα Municipality / Community	Πολυετής Καλλιέργειες Permanent Crops		Ετήσιες Καλλιέργειες Temporary Crops		Από τις οποίες: - Out of which:			
		Αριθμός Εκμ/σεων Number of Holdings	Εκτάσεις (δεκάρια) Areas (decares)	Αριθμός Εκμ/σεων Number of Holdings	Εκτάσεις (δεκάρια) Areas (decares)	Χλωρά Σιτηρά Green Cereals	Χλωρά Ψυχάνθη Green Pulses	Εκτάσεις (δεκάρια) Areas (decares)	
1323	Βυζακιά	0	0	*	6	*	2	*	4
1324	Αγία Μαρίνα (Ευλιάτου)	0	0	*	234	*	234	0	0
1326	Κάτω Μονή	*	7	0	0	0	0	0	0
1327	Ορούνα	0	0	5	784	5	776	*	8
1329	Κάτω Κουραφάς (Περλ. Μάνδρες)	0	0	*	67	*	67	0	0
1330	Ποτάμι	0	0	7	71	7	69	*	2
1360	Ακάκι	4	10	18	547	14	509	*	5
1361	Περιστερόνα	*	25	34	402	29	340	5	21
1362	Αστρομερίτης	4	27	13	471	11	368	6	103
1368	Μένικο	*	25	6	155	6	155	0	0
1406	Γαλάτα	*	8	*	4	*	4	0	0
1409	Τεμβριά	*	1	*	3	*	3	0	0
1410	Κοράκου (Περλ. Αγρολάδου)	*	1	*	60	*	60	0	0
1411	Ευρύγου	*	15	*	75	0	0	*	75
1412	Φλάσου	*	24	5	410	4	400	*	9
1416	Κατιδάτα	0	0	*	9	*	9	0	0
1417	Σκουριάτσσα (Φουκάσα)	0	0	*	21	*	21	0	0
1423	Οίκος	0	0	*	**	*	**	0	0
1457	Κάτω Πύργος	*	2	0	0	0	0	0	0
3	ΑΜΜΟΧΩΣΤΟΣ - ΑΜΜΟΧΟΣΤΟΣ	41	587	332	13.931	287	12.306	80	1.062
3100	Δήμος Αγίας Νάπας -& Αγία Θέκλα	4	5	7	77	5	58	4	18
3101	Δήμος Παραλιμνίου	*	12	34	860	21	569	19	290
3102	Δήμος Δερύνειας-Στροβιλ.&Α.Νικ.	*	4	18	709	15	612	4	21
3103	Σωτήρα	0	0	31	1.038	22	948	11	90
3104	Λιοπέτρι	*	8	36	966	33	906	8	60
3105	Φρέναρος	11	126	48	1.698	44	1.525	13	112
3110	Αυγόρου (& Μονή 'Αγιος Κενδέας)	9	133	70	3.679	61	3.076	15	431
3111	'Αγνα (Περλ. Δασάκι)	*	17	51	3.088	51	3.037	4	29
3114	Αχερίτου-Αγ. Γεώργιος&Βρυσούλες	8	281	37	1.817	35	1.574	*	11

(Συν. - Cont'd)

ΠΙΝΑΚΑΣ 18(Συν.) ΕΚΜΕΤΑΛΛΕΥΣΕΙΣ ΚΑΙ ΕΚΤΑΣΕΙΣ ΜΕ ΚΑΛΛΙΕΡΓΕΙΕΣ ΚΤΗΝΟΤΡΟΦΙΚΩΝ ΦΥΤΩΝ ΚΑΤΑ ΕΠΑΡΧΙΑ ΚΑΙ ΚΟΙΝΟΤΗΤΑ
ΔΙΑΜΟΝΗΣ ΤΟΥ ΚΑΤΟΧΟΥ

TABLE 18(Cont'd). HOLDINGS AND AREAS WITH FODDER CROPS BY HOLDER'S DISTRICT AND COMMUNITY OF RESIDENCE

Κοδ. Code	Επαρχία Δήμος / Κοινότητα Municipality / Community	Ποιωνετής Καλλιέργειες Permanent Crops		Ετήσιες Καλλιέργειες Temporary Crops		Χλωρά Σιτηρά Green Cereals		Χλωρά Ψυχάνθη Green Pulses	
		Αριθμός Εκμ/σεων Number of Holdings	Εκτάσεις (δεκάρια) Areas (decares)	Αριθμός Εκμ/σεων Number of Holdings	Εκτάσεις (δεκάρια) Areas (decares)	Αριθμός Εκμ/σεων Number of Holdings	Εκτάσεις (δεκάρια) Areas (decares)	Αριθμός Εκμ/σεων Number of Holdings	Εκτάσεις (δεκάρια) Areas (decares)
4	ΛΑΡΝΑΚΑ - LARNAKA	172	5.522	976	83.110	941	78.508	96	2.103
4000	Δήμος Λάρνακας	14	910	55	2.818	51	1.975	6	525
4010	Δήμος Αραδίππου	21	788	76	12.533	75	12.370	*	53
4011	Λιβάδια	8	269	17	970	16	709	0	0
4012	Δρομολαξιά	13	201	44	3.468	43	3.340	*	21
4013	Μενεού	*	35	10	243	10	243	0	0
4100	Κελλά	*	8	20	598	19	595	*	3
4101	Τρούλλοι	*	60	31	3.600	31	3.556	*	44
4102	Βορόκληνη(Οροκλήνη)	5	77	14	1.134	13	960	*	16
4103	Αβδελλερό	*	477	*	120	*	120	0	0
4104	Πύλα	*	27	*	24	*	24	0	0
4105	Ευλοστόμβου (Περίλ.Δεκέλεια)	8	258	29	2.771	29	2.771	0	0
4106	Ορμίδια	*	293	81	2.255	75	2.094	9	114
4107	Ευλοφάγου	5	19	86	2.819	81	2.638	15	171
4110	Κίτρι	9	260	40	1.340	39	857	*	16
4111	Περιβόλια	*	1	6	133	6	133	0	0
4112	Τερσεφάνου	*	31	6	538	6	538	0	0
4120	Μαζωτός	*	89	24	1.772	24	1.718	*	54
4121	Αλαμινός	0	0	6	334	6	313	*	4
4122	Αναφοτιδα	0	0	9	1.814	9	1.742	*	60
4124	Κιβισίλι	*	2	14	904	14	904	0	0
4125	Αλεθρικό	4	105	11	1.088	11	1.088	0	0
4126	Κλαυδιά	5	67	28	1.380	27	1.194	4	61
4127	Αγγλισιδες	0	0	17	1.746	17	1.746	0	0
4128	Μενόγεια	0	0	7	228	7	228	0	0
4202	Δήμος Αθιένου	24	1.009	84	20.143	82	19.285	*	10
4210	Καλό Χωριό	6	38	56	2.353	53	2.331	4	22
4211	Αγία Άννα	0	0	5	470	5	470	0	0
4212	Μοσφιλωτή	0	0	7	411	7	383	*	28

(Συν. - Cont'd)

ΠΙΝΑΚΑΣ 18(Συν.) ΕΚΜΕΤΑΛΛΕΥΣΕΙΣ ΚΑΙ ΕΚΤΑΣΕΙΣ ΜΕ ΚΑΛΛΙΕΡΓΕΙΕΣ ΚΤΗΝΟΤΡΟΦΙΚΩΝ ΦΥΤΩΝ ΚΑΤΑ ΕΠΑΡΧΙΑ ΚΑΙ ΚΟΙΝΟΤΗΤΑ
ΔΙΑΜΟΝΗΣ ΤΟΥ ΚΑΤΟΧΟΥ

TABLE 18(Cont'd). HOLDINGS AND AREAS WITH FODDER CROPS BY HOLDER'S DISTRICT AND COMMUNITY OF RESIDENCE

Κωδ. Code	Επαρχία Δήμος / Κοινότητα Municipality / Community	Πολυετής Καλλιέργειες Permanent Crops		Ετήσιες Καλλιέργειες Temporary Crops		Από τις οποίες: - Out of which:			
		Εκτάσεις (δεκάρια) Areas (decares)		Αριθμός Εκμ/σεων Number of Holdings		Χλωρά Σιτηρά Green Cereals		Χλωρά Ψυγάνθη Green Pulses	
		Αριθμός Εκμ/σεων Number of Holdings	Εκτάσεις (δεκάρια) Areas (decares)	Αριθμός Εκμ/σεων Number of Holdings	Εκτάσεις (δεκάρια) Areas (decares)	Αριθμός Εκμ/σεων Number of Holdings	Εκτάσεις (δεκάρια) Areas (decares)	Αριθμός Εκμ/σεων Number of Holdings	Εκτάσεις (δεκάρια) Areas (decares)
4213	Ψευδός	*	2	17	862	17	848	*	14
4214	Πυργά-Μονή Σταυροβ.&Αγ.Βαρβάρας	*	3	7	352	6	321	*	32
4215	Κόρνος(Περλ.Μονή Αγίας Θέρας)	*	3	15	608	15	574	*	34
4216	Δελίκηπος	0	0	*	2	*	1	*	1
4300	Ζόγη	*	54	5	738	5	731	*	7
4301	Μαρί (Περλ. Βασιλικό)	5	144	17	2.080	17	1.757	7	324
4302	Καλαβασός	0	0	8	998	6	966	4	32
4303	Τόχη	*	33	9	950	8	891	*	59
4304	Χοροκοιτία	0	0	11	850	10	745	*	96
4305	Ψεματισμένος	0	0	*	122	*	122	0	0
4306	Μαρώνη	*	47	9	644	9	625	*	19
4307	'Αγιος Θεόδωρος	6	106	27	2.776	26	2.752	*	25
4308	Σκαρίνου	0	0	5	181	5	165	*	16
4309	Κορίνου	11	106	50	3.506	48	3.309	12	184
4311	Δήμος Πάνω Λευκάρων	0	0	4	302	4	302	0	0
4316	Μελίτη	0	0	*	134	*	74	*	60
4317	Οδού	*	2	0	0	0	0	0	0
5	ΛΕΜΕΣΟΣ - LEMESOS	78	903	643	34.197	591	29.705	134	4.358
5000	Δήμος Λεμεσού	8	75	44	3.449	39	1.662	7	1.765
5011	Δήμος Μέσα Γεγονιάς	*	16	4	287	*	213	0	0
5012	Δήμος Αγίου Αθανασίου	0	0	4	39	*	26	*	13
5013	Δήμος Γερμασόγειας	*	2	*	2	*	2	0	0
5020	Πάνω Πολεμίδα	5	49	18	876	18	845	0	0
5021	'Υψωνας	*	17	20	1.057	18	933	4	124
5022	Δήμος Κάτω Πολεμίδιων	14	253	67	2.485	57	2.380	14	106
5100	Παλόνεια	0	0	*	50	*	50	0	0
5101	Παραμύθα-& Μονή Παναγίας Ευαγγ.	0	0	5	169	5	169	0	0
5103	Φασούλα	0	0	4	40	4	26	*	14
5104	Μαθικολώνη	*	6	*	6	*	6	0	0

(Συν. - Cont'd)

ΠΙΝΑΚΑΣ 18(Συν.) ΕΚΜΕΤΑΛΛΕΥΣΕΙΣ ΚΑΙ ΕΚΤΑΣΕΙΣ ΜΕ ΚΑΛΛΙΕΡΓΕΙΕΣ ΚΤΗΝΟΤΡΟΦΙΚΩΝ ΦΥΤΩΝ ΚΑΤΑ ΕΠΑΡΧΙΑ ΚΑΙ ΚΟΙΝΟΤΗΤΑ
ΔΙΑΜΟΝΗΣ ΤΟΥ ΚΑΤΟΧΟΥ

TABLE 18(Cont'd). HOLDINGS AND AREAS WITH FODDER CROPS BY HOLDER'S DISTRICT AND COMMUNITY OF RESIDENCE

Κωδ. Code	Επαρχία Δήμος / Κοινότητα Municipality / Community	Πολυετής Καλλιέργειες Permanent Crops		Ετήσιες Καλλιέργειες Temporary Crops		Άπο τις οποίες: - Out of which:			
		Αριθμός Εκμ/σεων Number of Holdings	Εκτάσεις (δεκάρια) Areas (decares)	Αριθμός Εκμ/σεων Number of Holdings	Εκτάσεις (δεκάρια) Areas (decares)	Άπο τις οποίες: Green Cereals	Άπο τις οποίες: Green Pulses	Εκτάσεις (δεκάρια) Areas (decares)	
5106	Αιμιού	0	0	*	59	*	59	0	0
5107	Απεσιά	0	0	4	90	4	90	0	0
5108	Κορφή	0	0	*	9	*	9	0	0
5109	Λιμνάτης	0	0	*	11	*	11	0	0
5120	Μουτταριάκα	*	19	12	356	11	325	*	30
5121	Αρμενοχώρι	*	11	5	291	5	291	0	0
5123	Ακρόντα	0	0	*	5	0	0	0	0
5125	Παρεκκλησιά	*	5	15	709	15	709	0	0
5126	Πεντάκωμο	0	0	*	150	*	150	0	0
5127	Μοναγρούλλι	0	0	*	**	*	**	0	0
5128	Μονή	*	63	0	0	0	0	0	0
5129	Πύργος	*	8	6	166	5	154	*	12
5130	Ασγάτα (Περ.Μεταλλεία Πλατειές)	*	**	0	0	0	0	0	0
5140	Διερόνα	0	0	*	10	*	5	*	5
5141	Αρακαπάς	0	0	*	30	*	24	*	4
5144	Συκόπετρα	0	0	*	3	*	3	0	0
5145	Λουβαράς	*	7	*	121	*	121	0	0
5200	Ακρατήρι -& Μονή Αγίου Νικολάου	0	0	16	133	16	128	*	5
5201	Ασάματος (Περλ. Φασούρι)	0	0	*	27	*	27	0	0
5202	Τσερκέζοι	0	0	*	5	*	5	0	0
5203	Τραχώνι	0	0	4	145	4	142	*	3
5210	Κολόσσι	4	59	24	987	23	925	*	62
5211	Ερήμη	*	14	8	249	8	249	0	0
5212	Επισκοπή	10	136	52	1.143	46	1.003	14	140
5213	Καντού	4	17	29	636	22	588	9	48
5214	Σωτήρα-& Σύμβουλος & Στερακόβου	0	0	10	926	9	915	*	11
5220	Πρασιό (Αυδήμου)	0	0	31	2.383	26	1.831	13	551
5221	Παραμάλι	6	90	15	760	15	708	*	52
5222	Αυδήμου	*	17	54	3.158	47	2.739	15	420

(Συν. - Cont'd)

ΠΙΝΑΚΑΣ 18(Συν.) ΕΚΜΕΤΑΛΛΕΥΣΕΙΣ ΚΑΙ ΕΚΤΑΣΕΙΣ ΜΕ ΚΑΛΛΙΕΡΓΕΙΕΣ ΚΤΗΝΟΤΡΟΦΙΚΩΝ ΦΥΤΩΝ ΚΑΤΑ ΕΠΑΡΧΙΑ ΚΑΙ ΚΟΙΝΟΤΗΤΑ ΔΙΑΜΟΝΗΣ ΤΟΥ ΚΑΤΟΧΟΥ

TABLE 18(Cont'd). HOLDINGS AND AREAS WITH FODDER CROPS BY HOLDER'S DISTRICT AND COMMUNITY OF RESIDENCE

Κωδ. Code	Επαρχία Δήμιος / Κοινότητα Municipality / Community		Πολυετής Καλλιέργειες Permanent Crops		Επίσημες Καλλιέργειες Temporary Crops		Από τις οποίες: - Out of which:			
			Αριθμός Εκμ/σεων Number of Holdings	Εκτάσεις (δεκάρια) Areas (decare)	Αριθμός Εκμ/σεων Number of Holdings	Εκτάσεις (δεκάρια) Areas (decare)	Χλωρά Σιτηρά Green Cereals	Χλωρά Ψυχάνθη Green Pulses	Εκτάσεις (δεκάρια) Areas (decare)	
5223	Πλατανιάσεια		0	0	5	893	5	779	*	114
5224	'Αγιος Θωμάς		*	23	0	0	0	0	0	0
5225	Αλέκτορα		0	0	10	642	10	599	*	43
5226	Ανώγυρα		*	4	20	2.030	19	1.903	4	127
5227	Πισσούρι		*	12	44	1.914	43	1.819	4	94
5300	Σούνι-Ζανακιά		0	0	15	971	15	966	*	5
5303	Κάτω Κιβίδες		*	2	16	1.012	16	847	7	165
5305	'Αγιος Αμβρόσιος		0	0	14	240	14	218	*	22
5307	Λόφου		0	0	*	65	*	65	0	0
5308	Πάχνα		0	0	43	5.206	43	4.783	12	423
5311	Δορός		0	0	*	8	*	8	0	0
5320	Δορά		0	0	*	19	*	19	0	0
5324	Μαλιά		0	0	*	126	*	126	0	0
5325	Βάσα (Κοιλανίου)		0	0	*	50	*	50	0	0
5327	Πέρα Πεδί		0	0	*	5	*	5	0	0
6	ΠΑΦΟΣ - PAFOS		75	1.151	473	40.165	393	30.859	190	8.647
6000	Δήμιος Πάφου		9	114	34	4.370	29	3.382	12	988
6010	Δήμιος Γεροσκήπου		20	369	16	455	13	332	7	97
6011	Κονιά		*	20	0	0	0	0	0	0
6012	Αγία Μαρινούδα		0	0	*	43	*	43	0	0
6013	Κολώνη (Περίλ. Μονή Ανατολικό)		*	79	*	15	*	15	0	0
6014	Αγέλεια		0	0	*	1.160	*	1.020	0	0
6020	Χλωράκας		*	22	6	260	5	186	*	14
6021	Λέμπα		0	0	*	42	*	42	0	0
6022	'Ειμπα		0	0	*	325	*	211	*	114
6023	Τρεμθούσα		0	0	*	67	*	60	*	7
6024	Μέσα Χωριά		0	0	*	39	*	39	0	0
6025	Μεσόγη		*	9	0	0	0	0	0	0
6027	Κισσάνεργα		*	28	*	52	*	52	0	0

(Συν. - Cont'd)

ΠΙΝΑΚΑΣ 18(Συν.) ΕΚΜΕΤΑΛΛΕΥΣΕΙΣ ΚΑΙ ΕΚΤΑΣΕΙΣ ΜΕ ΚΑΛΛΙΕΡΓΕΙΕΣ ΚΤΗΝΟΤΡΟΦΙΚΩΝ ΦΥΤΩΝ ΚΑΤΑ ΕΠΑΡΧΙΑ ΚΑΙ ΚΟΙΝΟΤΗΤΑ
ΔΙΑΜΟΝΗΣ ΤΟΥ ΚΑΤΟΧΟΥ

TABLE 18(Cont'd). HOLDINGS AND AREAS WITH FODDER CROPS BY HOLDER'S DISTRICT AND COMMUNITY OF RESIDENCE

Κωδ. Code	Επαρχία Δήμος / Κοινότητα Municipality / Community	Πολυετής Καλλιέργειες Permanent Crops		Ετήσιες Καλλιέργειες Temporary Crops		Χλωρά Σιτηρά Green Cereals		Χλωρά Ψυχάνθη Green Pulses	
		Αριθμός Εκμ/σεων Number of Holdings	Εκτάσεις (δεκάρια) Areas (decares)	Αριθμός Εκμ/σεων Number of Holdings	Εκτάσεις (δεκάρια) Areas (decares)	Αριθμός Εκμ/σεων Number of Holdings	Εκτάσεις (δεκάρια) Areas (decares)	Αριθμός Εκμ/σεων Number of Holdings	Εκτάσεις (δεκάρια) Areas (decares)
6100	Κοικιλια	*	21	7	652	7	652	0	0
6101	Μανδριά	6	125	13	400	11	375	*	26
6102	Νικόκλεια	*	8	7	762	6	739	*	23
6104	Τίμη	6	62	26	1.497	24	1.215	9	274
6106	Αγία Βαρβάρα	0	0	7	319	5	203	*	116
6107	Αναρίτα	4	82	22	3.039	21	2.693	7	298
6110	Μαραθούνα	0	0	*	9	0	0	*	9
6111	'Αρμου	0	0	*	21	*	21	0	0
6112	Επισκοπή	0	0	4	66	*	59	*	7
6113	Νατά	0	0	10	786	9	716	4	70
6114	Χολέτρια	0	0	12	3.007	11	2.514	6	493
6115	Αξύλου	*	21	*	427	*	351	*	77
6120	Τσάδα	0	0	*	344	*	208	*	136
6121	Κοίτη	0	0	*	46	*	16	*	30
6122	Στρουμπί	0	0	4	224	*	206	*	17
6123	Πολέμι	0	0	*	8	*	4	*	3
6124	Καλλέπεια (Περιλ. Μορόνερο)	0	0	10	775	10	653	*	122
6125	Λετύμβου	0	0	*	245	*	190	*	55
6128	Λεμόνα	0	0	4	630	4	592	*	38
6129	Χούλου	0	0	7	306	7	279	*	27
6130	Ακουρός	0	0	*	207	*	207	0	0
6133	Δήμιος Πέγειας-&Αγ.Γεώργ. Πέγειας	0	0	16	1.218	8	739	5	186
6200	Πάνο Αρχιμανδρίτα-& Κάτω Αρχιμ.	0	0	5	200	5	153	*	47
6201	Φασούλα	4	35	10	425	8	332	*	28
6204	Μαμώνια	0	0	5	124	4	107	*	17
6205	'Αγιος Γεώργιος	*	16	12	726	12	710	*	16
6206	Σταυροκόκκνου	*	25	8	266	7	186	*	80
6208	Τραχηπέδουλα	0	0	*	210	*	136	*	74
6210	Κελοκίδαρα	*	5	9	561	9	487	4	74

(Συν. - Cont'd)

ΠΙΝΑΚΑΣ 18(Συν.) ΕΚΜΕΤΑΛΛΕΥΣΕΙΣ ΚΑΙ ΕΚΤΑΣΕΙΣ ΜΕ ΚΑΛΛΙΕΡΓΕΙΕΣ ΚΤΗΝΟΤΡΟΦΙΚΩΝ ΦΥΤΩΝ ΚΑΤΑ ΕΠΑΡΧΙΑ ΚΑΙ ΚΟΙΝΟΤΗΤΑ
ΔΙΑΜΟΝΗΣ ΤΟΥ ΚΑΤΟΧΟΥ

TABLE 18(Cont'd). HOLDINGS AND AREAS WITH FODDER CROPS BY HOLDER'S DISTRICT AND COMMUNITY OF RESIDENCE

Κωδ. Code	Επαρχία Δήμος / Κοινότητα Municipality / Community	Πολυετής Καλλιέργειες Permanent Crops		Ετήσιες Καλλιέργειες Temporary Crops		Από τις οποίες: - Out of which:			
		Αριθμός Εκμ/σεων Number of Holdings	Εκτάσεις (δεκάρια) Areas (decares)	Αριθμός Εκμ/σεων Number of Holdings	Εκτάσεις (δεκάρια) Areas (decares)	Χλωρά Σιτηρά Green Cereals		Χλωρά Ψυγάνθη Green Pulses	
						Αριθμός Εκμ/σεων Number of Holdings	Εκτάσεις (δεκάρια) Areas (decares)	Αριθμός Εκμ/σεων Number of Holdings	Εκτάσεις (δεκάρια) Areas (decares)
6211	Σαλαμιού	0	0	*	140	*	100	*	40
6216	Φιλοῦσα (Κελοκεδάρων)	0	0	*	2	*	2	0	0
6218	'Αγιος Νικόλαος (Περ. Περσάβασα)	0	0	*	5	*	5	0	0
6220	Αμαργέτη	*	15	7	620	6	565	*	54
6225	Κοιλίνα	0	0	*	51	*	51	0	0
6227	Στατός-'Αγιος Φώτιος-& Αιμελίτης	0	0	10	160	9	139	*	21
6230	Πάνω Παναγιά-&Μονή Χρυσορ.&Αγιά	0	0	*	17	*	7	0	0
6231	Ασπρογιά	0	0	7	303	7	303	0	0
6300	Ψάθι	0	0	*	20	*	20	0	0
6301	'Αγιος Δημητριανός	0	0	*	103	*	103	0	0
6302	Κανναβιού (Περλ. Μελαμιού)	*	9	5	84	*	42	*	42
6304	Μηλιά	0	0	*	5	0	0	*	5
6306	Φύτη	0	0	9	782	9	638	5	144
6307	Λάσα	0	0	*	23	*	15	*	8
6308	Αρύμου	0	0	*	89	*	63	*	26
6310	Σίμου	0	0	15	3.501	14	3.053	11	448
6315	Φιλοῦσα (Χρυσοχούς)	0	0	*	47	*	47	0	0
6318	Μελάδεια	0	0	*	272	*	219	*	54
6320	Λυσός-&Αγ.Μερκούρ.&Σταυρός Ψώκ.	0	0	*	224	*	105	*	119
6321	Περσιτεριάνα	0	0	10	673	8	437	5	235
6330	Θελέτρα	0	0	*	27	*	20	*	7
6331	Γόλου	0	0	8	173	8	164	*	9
6336	Κρίτου Τέρα	0	0	*	15	*	15	0	0
6337	Σκούλλη	0	0	*	22	*	22	0	0
6338	Χόλη	0	0	6	637	5	449	*	189
6340	Καραμουλλήδες	0	0	5	400	5	237	*	163
6341	Χρυσοχού	0	0	5	351	*	180	4	170
6343	Δήμος Πόλις	*	28	15	1.489	11	994	10	495
6344	Νέο Χωριό(Περ.Λουτρά Αφροδίτης)	0	0	6	199	*	117	5	82

(Συν. - Cont'd)

ΠΙΝΑΚΑΣ 18(Συν.) ΕΚΜΕΤΑΛΛΕΥΣΕΙΣ ΚΑΙ ΕΚΤΑΣΕΙΣ ΜΕ ΚΑΛΛΙΕΡΓΕΙΕΣ ΚΤΗΝΟΤΡΟΦΙΚΩΝ ΦΥΤΩΝ ΚΑΤΑ ΕΠΑΡΧΙΑ ΚΑΙ ΚΟΙΝΟΤΗΤΑ ΔΙΑΜΟΝΗΣ ΤΟΥ ΚΑΤΟΧΟΥ

TABLE 18(Cont'd). HOLDINGS AND AREAS WITH FODDER CROPS BY HOLDER'S DISTRICT AND COMMUNITY OF RESIDENCE

Κωδ. Code	Επαρχία Δήμος / Κοινότητα Municipality / Community	Πολυετής Καλλιέργειες Permanent Crops		Ετήσιες Καλλιέργειες Temporary Crops		Από τις οποίες: - Out of which:			
		Αριθμός Εκμ/σεων Number of Holdings	Εκτάσεις (δεκάρια) Areas (decares)	Αριθμός Εκμ/σεων Number of Holdings	Εκτάσεις (δεκάρια) Areas (decares)	Χλωρά Σιτηρά Green Cereals		Χλωρά Ψυγάνθη Green Pulses	
						Αριθμός Εκμ/σεων Number of Holdings	Εκτάσεις (δεκάρια) Areas (decares)	Αριθμός Εκμ/σεων Number of Holdings	Εκτάσεις (δεκάρια) Areas (decares)
6345	Γουδί	0	0	*	71	*	71	0	0
6350	Κάτω Αρόδες	0	0	*	33	*	15	*	18
6351	Πάνο Αρόδες	0	0	*	78	*	78	0	0
6352	Ίνεια	0	0	9	1.245	*	683	7	563
6353	Δρούσσια (Περλ. Πιττόκοπος)	0	0	22	2.775	9	913	16	1.855
6360	Πελαθούσα -& Μύρμιγκωφ & Λίμνη	0	0	6	584	4	442	4	142
6362	Μακούντα	0	0	*	4	*	4	0	0
6363	Αργάα	*	48	*	248	*	80	*	168
6364	Γιαλιά	0	0	*	24	*	24	0	0
6367	Πομός (Περλ. Παλιάμπελα)	*	1	*	152	*	152	0	0
6368	Στενή	0	0	*	134	*	104	*	30
6369	Άγιος Ισίδωρος	0	0	*	57	*	57	0	0

* Ο αριθμός των εκμεταλλεύσεων είναι μικρότερος ή ίσος με το 3.

** Η έκταση είναι μικρότερη από 0,5 δεκάρια.

* The number of holdings is less than or equal to 3.

** The area is smaller than 0,5 decares.

ΠΙΝΑΚΑΣ 19. ΕΚΜΕΤΑΛΛΕΥΣΕΙΣ ΚΑΙ ΕΚΤΑΣΕΙΣ ΜΕ ΑΓΡΑΝΑΠΑΥΣΕΙΣ, ΜΟΝΙΜΑ ΛΙΒΑΔΙΑ ΚΑΙ ΒΟΣΚΟΤΟΠΟΥΣ ΚΑΤΑ ΤΑΞΕΙΣ ΜΕΓΕΘΟΥΣ ΤΩΝ ΕΚΤΑΣΕΩΝ, ΚΑΤΑ ΕΠΑΡΧΙΑ
TABLE 19. HOLDINGS AND AREAS OF FALLOW LAND, PERMANENT GRASSLANDS AND PASTURES BY SIZE OF AREA, BY DISTRICT

Επαρχία και Μέγεθος Εκτάσεων (δεκάρια) District and Size of Area (decares)	ΑΓΡΑΝΑΠΑΥΣΕΙΣ - FALLOW LAND				ΜΟΝΙΜΑ ΛΙΒΑΔΙΑ ΚΑΙ ΒΟΣΚΟΤΟΠΟΙ PERMANENT GRASSLAND AND PASTURES			
	< 1 έτους < 1 year		2 - 5 ετών 2 - 5 years		Μόνιμα Λιβάδια και Βοσκότοποι Permanent Grassland and Pastures		Χρησιμοποιούμενοι άγρονοι Βοσκότοποι Used scrup Pastures	
	Αριθμός Εκμ/σεων Number of Holdings	Εκτάσεις (δεκάρια) Areas (decares)	Αριθμός Εκμ/σεων Number of Holdings	Εκτάσεις (δεκάρια) Areas (decares)	Αριθμός Εκμ/σεων Number of Holdings	Εκτάσεις (δεκάρια) Areas (decares)	Αριθμός Εκμ/σεων Number of Holdings	Εκτάσεις (δεκάρια) Areas (decares)
ΣΥΝΟΛΟ - TOTAL	2.635	41.702	1.030	12.252	52	2.797	24	1.071
< 5	215	336	103	203	3	6	0	0
5 - 9,9	285	918	170	631	6	28	0	0
10 - 19,9	482	2.736	222	1.338	5	27	3	22
20 - 29,9	318	2.417	139	1.355	2	23	4	64
30 - 49,9	403	4.327	158	2.053	6	135	5	86
50 - 79,9	294	4.644	110	2.161	7	232	5	193
80 - 99,9	119	2.657	34	890	2	117	1	19
100 - 149,9	178	3.950	49	1.295	8	419	3	218
150 - 199,9	94	2.545	16	498	4	154	1	63
200 - 249,9	49	1.756	6	127	1	201	1	7
250 - 299,9	35	1.382	5	45	0	0	0	0
300 - 399,9	52	1.853	4	32	1	148	0	0
400 - 499,9	25	1.539	2	202	4	797	0	0
500 - 999,9	57	5.519	9	1.119	0	0	0	0
1000 +	29	5.124	3	305	3	509	1	400
ΛΕΥΚΩΣΙΑ - LEFKOSIA	929	11.037	480	4.171	23	1.365	5	123
< 5	114	142	66	108	1	1	0	0
5 - 9,9	117	263	93	297	3	15	0	0
10 - 19,9	154	526	114	542	1	8	1	5
20 - 29,9	102	607	46	422	2	23	1	10
30 - 49,9	109	783	52	429	1	2	1	7
50 - 79,9	73	761	39	492	3	88	1	48
80 - 99,9	48	955	16	316	1	48	0	0
100 - 149,9	66	1.063	27	186	3	141	1	54
150 - 199,9	47	1.041	8	115	2	15	0	0
200 - 249,9	15	254	4	61	0	0	0	0
250 - 299,9	19	441	3	25	0	0	0	0
300 - 399,9	21	291	4	32	1	148	0	0
400 - 499,9	8	248	0	0	2	366	0	0
500 - 999,9	21	1.891	6	861	0	0	0	0
1000 +	15	1.773	2	286	3	509	0	0
ΑΜΜΟΧΩΣΤΟΣ - AMMOCHOSTOS	204	2.063	28	263	0	0	0	0
< 5	11	19	1	2	0	0	0	0
5 - 9,9	20	84	4	24	0	0	0	0
10 - 19,9	25	136	6	45	0	0	0	0
20 - 29,9	33	249	3	22	0	0	0	0
30 - 49,9	35	275	7	73	0	0	0	0
50 - 79,9	32	380	3	29	0	0	0	0
80 - 99,9	17	196	0	0	0	0	0	0
100 - 149,9	15	227	4	69	0	0	0	0
150 - 199,9	4	72	0	0	0	0	0	0
200 - 249,9	6	219	0	0	0	0	0	0
250 - 299,9	1	43	0	0	0	0	0	0
300 - 399,9	4	51	0	0	0	0	0	0
400 - 499,9	1	114	0	0	0	0	0	0

(Συν. - Cont'd)

ΠΙΝΑΚΑΣ 19(Συν.). ΕΚΜΕΤΑΛΛΕΥΣΕΙΣ ΚΑΙ ΕΚΤΑΣΕΙΣ ΜΕ ΑΓΡΑΝΑΠΑΥΣΕΙΣ, ΜΟΝΙΜΑ ΛΙΒΑΔΙΑ ΚΑΙ ΒΟΣΚΟΤΟΠΟΥΣ ΚΑΤΑ ΤΑΞΕΙΣ ΜΕΓΕΘΟΥΣ ΤΩΝ ΕΚΤΑΣΕΩΝ, ΚΑΤΑ ΕΠΑΡΧΙΑ
TABLE 19(Cont'd). HOLDINGS AND AREAS OF FALLOW LAND, PERMANENT GRASSLAND AND PASTURES BY SIZE OF AREA, BY DISTRICT

Επαρχία και Μέγεθος Εκτάσεων (δεκάρια) District and Size of Area (decares)	ΑΓΡΑΝΑΠΑΥΣΕΙΣ - FALLOW LAND				ΜΟΝΙΜΑ ΛΙΒΑΔΙΑ ΚΑΙ ΒΟΣΚΟΤΟΠΟΙ PERMANENT GRASSLAND AND PASTURES			
	< 1 έτους < 1 year		2 - 5 ετών 2 - 5 years		Μόνιμα Λιβάδια και Βοσκότοποι Permanent Grassland and Pastures		Χρησιμοποιούμενοι άγονοι Βοσκότοποι Used scrub Pastures	
	Αριθμός Εκμ/σεων Number of Holdings	Εκτάσεις (δεκάρια) Areas (decares)	Αριθμός Εκμ/σεων Number of Holdings	Εκτάσεις (δεκάρια) Areas (decares)	Αριθμός Εκμ/σεων Number of Holdings	Εκτάσεις (δεκάρια) Areas (decares)	Αριθμός Εκμ/σεων Number of Holdings	Εκτάσεις (δεκάρια) Areas (decares)
ΛΑΡΝΑΚΑ - LARNAKA	287	6.203	47	453	0	0	6	566
< 5	19	36	6	12	0	0	0	0
5 - 9,9	19	69	4	16	0	0	0	0
10 - 19,9	49	360	12	59	0	0	0	0
20 - 29,9	22	218	8	84	0	0	0	0
30 - 49,9	35	512	6	94	0	0	1	34
50 - 79,9	29	377	5	105	0	0	1	44
80 - 99,9	18	414	2	18	0	0	1	19
100 - 149,9	26	599	1	8	0	0	0	0
150 - 199,9	13	356	2	39	0	0	1	63
200 - 249,9	8	236	0	0	0	0	1	7
250 - 299,9	6	181	0	0	0	0	0	0
300 - 399,9	16	731	0	0	0	0	0	0
400 - 499,9	5	460	0	0	0	0	0	0
500 - 999,9	15	721	0	0	0	0	0	0
1000 +	7	934	1	19	0	0	1	400
ΛΕΜΕΣΟΣ - LEMESOS	271	3.433	223	3.748	16	966	10	206
< 5	26	52	17	45	2	5	0	0
5 - 9,9	44	129	45	188	3	13	0	0
10 - 19,9	66	449	53	415	3	15	2	17
20 - 29,9	41	304	37	335	0	0	3	54
30 - 49,9	43	448	32	626	1	43	3	45
50 - 79,9	26	612	15	495	1	36	2	90
80 - 99,9	3	87	5	178	0	0	0	0
100 - 149,9	12	597	9	636	3	221	0	0
150 - 199,9	3	221	4	324	0	0	0	0
200 - 249,9	3	361	1	61	1	201	0	0
250 - 299,9	0	0	1	8	0	0	0	0
300 - 399,9	1	20	0	0	0	0	0	0
400 - 499,9	0	0	2	202	2	431	0	0
500 - 999,9	2	108	2	238	0	0	0	0
1000 +	1	45	0	0	0	0	0	0
ΠΑΦΟΣ - PAFOS	944	18.965	252	3.617	13	466	3	176
< 5	45	87	13	36	0	0	0	0
5 - 9,9	85	374	24	107	0	0	0	0
10 - 19,9	188	1.265	37	277	1	4	0	0
20 - 29,9	120	1.039	45	493	0	0	0	0
30 - 49,9	181	2.309	61	831	4	90	0	0
50 - 79,9	134	2.515	48	1.040	3	108	1	11
80 - 99,9	33	1.006	11	378	1	69	0	0
100 - 149,9	59	1.465	8	396	2	56	2	165
150 - 199,9	27	854	2	20	2	139	0	0
200 - 249,9	17	687	1	6	0	0	0	0
250 - 299,9	10	760	1	12	0	0	0	0
300 - 399,9	13	769	0	0	0	0	0	0
400 - 499,9	8	780	0	0	0	0	0	0
500 - 999,9	18	2.685	1	20	0	0	0	0
1000 +	6	2.372	0	0	0	0	0	0

ΠΙΝΑΚΑΣ 20.1. ΕΚΜΕΤΑΛΛΕΥΣΕΙΣ ΚΑΙ ΕΚΤΑΣΕΙΣ ΜΕ ΚΑΝΟΝΙΚΟΥΣ ΔΕΝΔΡΩΝΕΣ ΚΑΤΑ ΚΑΤΗΓΟΡΙΑ ΚΑΙ ΚΑΤΑ ΤΑΞΕΙΣ ΜΕΓΕΘΟΥΣ ΤΩΝ ΕΚΤΑΣΕΩΝ, ΚΑΤΑ ΕΠΙΧΡΗΣΙΑ

TABLE 20.1. HOLDINGS AND AREAS WITH TREE CROPS BY CATEGORY AND BY SIZE OF AREA, BY DISTRICT

Επαρχία και Μέγεθος Εκτάσεων (δεκάρια) District and Size of Area (decares)	ΔΕΝΔΡΩΔΕΙΣ ΚΑΛΙΕΡΓΕΙΕΣ - TREE CROPS											
	Ελαιώνες Olive plantations		Οποροφόρα δέντρα Εύκρατων καλλιεργείων Fruit trees Temperate		Οποροφόρα δέντρα Υποτροπικής προέλευσης Fruit trees Subtropical		Δέντρα για καρπούς με κέλυφος Trees used for nuts		Εσπεριδοειδή Citrus Fruit		Άλλες (περλαμιβάνονται σε θερμοκήπια) Other (includes permanent crops in greenhouses)	
	Αριθμός Εκμ/σεων Number of Holdings	Εκτάσεις (δεκάρια) Areas (decares)	Αριθμός Εκμ/σεων Number of Holdings	Εκτάσεις (δεκάρια) Areas (decares)	Αριθμός Εκμ/σεων Number of Holdings	Εκτάσεις (δεκάρια) Areas (decares)	Αριθμός Εκμ/σεων Number of Holdings	Εκτάσεις (δεκάρια) Areas (decares)	Αριθμός Εκμ/σεων Number of Holdings	Εκτάσεις (δεκάρια) Areas (decares)	Αριθμός Εκμ/σεων Number of Holdings	Εκτάσεις (δεκάρια) Areas (decares)
ΣΥΝΟΛΟ - TOTAL	33.181	126.110	17.827	34.958	2.133	4.860	52.009	11.013	48.625	4.392	15.305	
< 5	26.074	46.770	16.272	18.590	1.856	1.537	15.685	8.563	10.697	3.603	4.760	
5 - 9,9	4.566	30.824	1.036	6.957	157	1.069	11.157	1.302	8.955	435	2.898	
10 - 19,9	1.879	25.115	383	5.147	84	1.143	13.083	773	10.539	235	3.180	
20 - 29,9	382	9.085	82	1.952	23	530	6.280	214	5.071	69	1.609	
30 - 39,9	128	4.348	34	1.125	6	212	2.978	69	2.357	18	625	
40 - 49,9	65	2.872	11	487	2	86	1.291	33	1.460	11	485	
50 +	87	7.096	9	700	5	283	1.535	59	9.545	21	1.749	
ΛΕΥΚΩΣΙΑ - LEFKOSIA	13.506	50.049	7.574	11.945	868	681	20.863	4.263	10.549	433	1.185	
< 5	10.739	19.187	7.117	7.743	850	489	5.896	3.731	3.745	378	396	
5 - 9,9	1.791	12.076	338	2.235	14	93	4.192	309	2.107	34	225	
10 - 19,9	731	9.848	92	1.206	2	27	5.165	146	1.976	12	169	
20 - 29,9	145	3.467	19	439	1	22	2.619	47	1.096	4	87	
30 - 39,9	45	1.509	5	165	0	0	1.441	17	578	1	32	
40 - 49,9	24	1.067	2	84	0	0	671	4	172	1	40	
50 +	31	2.896	1	73	1	50	879	9	875	3	236	
ΑΜΜΟΧΩΣΤΟΣ - AMMOCHOSTOS	1.802	5.110	872	745	46	35	141	589	2.473	123	147	
< 5	1.535	2.812	855	616	46	35	90	425	503	119	104	
5 - 9,9	201	1.325	13	85	0	0	7	88	605	2	13	
10 - 19,9	54	677	4	44	0	0	0	59	856	2	29	
20 - 29,9	10	231	0	0	0	0	44	10	226	0	0	
30 - 39,9	2	66	0	0	0	0	0	5	163	0	0	
40 - 49,9	0	0	0	0	0	0	0	1	44	0	0	
50 +	0	0	0	0	0	0	0	1	77	0	0	

(Συν. - Cont'd)

ΠΙΝΑΚΑΣ 20.1(Συν.), ΕΚΜΕΤΑΛΛΕΥΣΕΙΣ ΚΑΙ ΕΚΤΑΣΕΙΣ ΜΕ ΚΑΝΟΝΙΚΟΥΣ ΔΕΝΔΡΩΝΕΣ ΚΑΤΑ ΚΑΤΗΓΟΡΙΑ ΚΑΙ ΚΑΤΑ ΤΑΞΕΙΣ ΜΕΓΕΘΟΥΣ ΤΩΝ ΕΚΤΑΣΕΩΝ, ΚΑΤΑ ΕΠΙΡΑΧΙΑ

TABLE 20.1(Cont'd). HOLDINGS AND AREAS WITH TREE CROPS BY CATEGORY AND BY SIZE OF AREA, BY DISTRICT

Επιρράχια και Μέγεθος Εκτάσεων (δεκάρα) District and Size of Area (decares)	ΔΕΝΔΡΩΔΕΙΣ ΚΑΛΛΙΕΡΓΕΙΕΣ - TREE CROPS											
	Ελαιώνες Olive plantations		Οπωροφόρα δέντρα Εύκρατων καλλιιεργειών Fruit trees Temperate		Οπωροφόρα δέντρα Υποτροπικής προέλευσης Fruit trees Subtropical		Δέντρα για καρπούς με κέλυφος Trees used for nuts		Εσπεριδοειδή Citrus Fruit		Άλλες (περιλαμβανονται οι μόνιμες καλλιέργειες σε θερμοκήπια) Other (includes permanent crops in greenhouses)	
	Αριθμός Εκμ/σεων Number of Holdings	Εκτάσεις (δεκάρα) Areas (decares)	Αριθμός Εκμ/σεων Number of Holdings	Εκτάσεις (δεκάρα) Areas (decares)	Αριθμός Εκμ/σεων Number of Holdings	Εκτάσεις (δεκάρα) Areas (decares)	Αριθμός Εκμ/σεων Number of Holdings	Εκτάσεις (δεκάρα) Areas (decares)	Αριθμός Εκμ/σεων Number of Holdings	Εκτάσεις (δεκάρα) Areas (decares)	Αριθμός Εκμ/σεων Number of Holdings	Εκτάσεις (δεκάρα) Areas (decares)
ΛΑΡΝΑΚΑ - LARNAKA	4.752	27.838	2.157	2.847	203	136	1.157	2.126	1.250	5.547	694	2.025
<5	3.172	6.751	2.069	1.993	200	116	1.049	1.047	991	1.246	585	731
5 - 9,9	899	6.169	67	450	3	20	75	522	145	986	57	377
10 - 19,9	442	6.066	15	216	0	0	25	325	76	1.028	40	520
20 - 29,9	120	2.900	4	96	0	0	5	122	21	501	7	175
30 - 39,9	51	1.744	1	31	0	0	3	109	5	167	2	72
40 - 49,9	30	1.318	0	0	0	0	0	0	2	84	2	90
50 +	38	2.889	1	60	0	0	0	0	10	1.535	1	61
ΛΕΜΕΣΟΣ - LEMESOS	8.255	24.904	5.182	12.498	327	207	4.773	10.792	2.671	12.821	2.176	6.810
<5	6.877	11.125	4.543	5.758	320	133	4.203	4.757	2.167	2.815	1.829	2.359
5 - 9,9	945	6.326	424	2.894	4	29	359	2.459	301	2.078	205	1.341
10 - 19,9	341	4.471	158	2.115	3	45	167	2.225	141	1.820	95	1.291
20 - 29,9	59	1.375	34	816	0	0	34	804	32	753	23	546
30 - 39,9	17	584	16	518	0	0	8	269	12	411	10	345
40 - 49,9	4	176	4	180	0	0	1	44	7	309	5	221
50 +	12	846	3	217	0	0	1	234	11	4.635	9	708
ΠΑΦΟΣ - PAFOS	4.866	18.209	2.042	6.924	689	3.801	3.306	18.088	2.240	17.236	966	5.139
<5	3.751	6.896	1.688	2.480	440	764	2.174	3.895	1.249	2.389	692	1.171
5 - 9,9	730	4.928	194	1.294	136	928	571	3.977	459	3.180	137	942
10 - 19,9	311	4.053	114	1.566	79	1.070	396	5.368	351	4.858	86	1.171
20 - 29,9	48	1.112	25	601	22	508	113	2.691	104	2.495	35	801
30 - 39,9	13	445	12	411	6	212	34	1.159	30	1.039	5	176
40 - 49,9	7	310	5	222	2	86	13	577	19	852	3	135
50 +	6	465	4	350	4	233	5	422	28	2.423	8	744

ΠΙΝΑΚΑΣ 20.2. ΕΚΜΕΤΑΛΛΕΥΣΕΙΣ ΚΑΙ ΕΚΤΑΣΕΙΣ ΜΕ ΚΑΝΟΝΙΚΟΥΣ ΔΕΝΑΡΩΝΕΣ ΚΑΤΑ ΚΑΤΗΓΟΡΙΑ ΚΑΙ ΚΑΤΑ ΕΠΑΡΧΙΑ ΔΙΑΜΟΝΗΣ ΤΟΥ ΚΑΤΟΧΟΥ

TABLE 20.2. HOLDINGS AND AREAS WITH TREE CROPS BY CATEGORY AND BY HOLDER'S DISTRICT AND COMMUNITY OF RESIDENCE

		ΔΕΝΑΡΩΔΕΙΣ ΚΑΛΙΕΡΓΕΙΕΣ - TREE CROPS											
Επαρχία Δήμος / Κοινότητα Municipality / Community	Ελαιώνες Olive plantations		Οπωροφόρα δέντρα Ευκρατων καλλιέργειών Fruit trees Temperate		Οπωροφόρα δέντρα Υποτροπικής προέλευσης Fruit trees Subtropical		Δέντρα για καρπούς με κέλυφος Trees used for nuts		Εσπεριδοειδή Citrus Fruit		Άλλες (περλαμβάνονται οι μόνιμες καλλιέργειες σε θερμοκήπια) Other (includes permanent crops in greenhouses)		
	Αριθμός Εκμ/σεων Number of Holdings	Εκτάσεις (δεκάρια) Areas (decares)	Αριθμός Εκμ/σεων Number of Holdings	Εκτάσεις (δεκάρια) Areas (decares)	Αριθμός Εκμ/σεων Number of Holdings	Εκτάσεις (δεκάρια) Areas (decares)	Αριθμός Εκμ/σεων Number of Holdings	Εκτάσεις (δεκάρια) Areas (decares)	Αριθμός Εκμ/σεων Number of Holdings	Εκτάσεις (δεκάρια) Areas (decares)	Αριθμός Εκμ/σεων Number of Holdings	Εκτάσεις (δεκάρια) Areas (decares)	Αριθμός Εκμ/σεων Number of Holdings
ΣΥΝΟΛΟ - T O T A L	33.181	126.110	17.827	34.958	2.133	4.860	15.495	52.009	11.013	48.625	4.392	15.305	
ΛΕΥΚΩΣΙΑ - LEFKOSIA	13.506	50.049	7.574	11.945	868	681	6.092	20.863	4.263	10.549	433	1.185	
ΑΜΜΟΧΩΣΤΟΣ - ΑΜΜΟΧΟΣΤΟΣ	1.802	5.110	872	745	46	35	167	141	589	2.473	123	147	
ΛΑΡΝΑΚΑ - LARNAKA	4.752	27.838	2.157	2.847	203	136	1.157	2.126	1.250	5.547	694	2.025	
ΛΕΜΕΣΟΣ - LEMESOS	8.255	24.904	5.182	12.498	327	207	4.773	10.792	2.671	12.821	2.176	6.810	
ΠΑΦΟΣ - PAFOS	4.866	18.209	2.042	6.924	689	3.801	3.306	18.088	2.240	17.236	966	5.139	

ΠΙΝΑΚΑΣ 21.1. ΕΚΜΕΤΑΛΛΕΥΣΕΙΣ ΜΕ ΕΛΑΙΩΝΕΣ ΚΑΙ ΑΡΙΘΜΟΣ ΔΕΝΤΡΩΝ ΚΑΤΑ ΚΑΤΗΓΟΡΙΑ ΚΑΙ ΚΑΤΑ ΤΑΞΕΙΣ ΑΡΙΘΜΟΥ ΔΕΝΤΡΩΝ, ΚΑΤΑ ΕΠΑΡΧΙΑ
TABLE 21.1. HOLDINGS WITH OLIVE PLANTATIONS AND NUMBER OF TREES BY CATEGORY AND BY GROUPING OF NUMBER OF TREES, BY DISTRICT

Επαρχία και Αριθμός Δέντρων District and Number of Trees	ΕΚΜΕΤΑΛΛΕΥΣΕΙΣ HOLDINGS		ΑΡΙΘΜΟΣ ΔΕΝΤΡΩΝ - NUMBER OF TREES				
	ΣΥΝΟΛΟ TOTAL	Με Διάσπαρτα Scattered	ΣΥΝΟΛΟ TOTAL	Για ελαιοποίηση For oil production	Για επιτραπέζιες ελιές For table olives	3 ετών και άνω 3 years of age and over	Σε κανονικούς δενδρόνες In compact plantations
ΣΥΝΟΛΟ - TOTAL	33.181	3.725	2.574.168	2.519.314	54.854	2.255.483	2.520.819
1 - 49	18.896	1.912	432.847	424.681	8.166	370.375	411.497
50 - 99	7.035	915	477.797	469.364	8.433	416.919	466.856
100 - 199	4.540	579	597.940	588.255	9.685	523.417	587.286
200 - 499	2.228	270	631.962	617.685	14.277	561.869	624.561
500 - 999	362	35	229.301	221.048	8.253	194.827	228.266
1000 +	120	14	204.321	198.281	6.040	188.076	202.353
ΛΕΥΚΩΣΙΑ - LEFKOSIA	13.506	1.199	945.843	915.144	30.699	841.879	938.416
1 - 49	8.086	718	176.647	172.320	4.327	154.743	173.370
50 - 99	2.834	279	191.693	187.310	4.383	170.765	190.535
100 - 199	1.658	137	220.732	215.667	5.065	196.412	219.824
200 - 499	785	57	221.274	213.291	7.983	199.440	220.905
500 - 999	102	5	64.432	59.583	4.849	53.344	64.361
1000 +	41	3	71.065	66.973	4.092	67.175	69.421
ΑΜΜΟΧΩΣΤΟΣ - AMMOCHOSTOS	1.802	79	151.221	148.770	2.451	137.666	148.047
1 - 49	877	36	23.731	23.401	330	21.349	21.624
50 - 99	432	22	28.920	28.612	308	26.516	28.242
100 - 199	313	12	39.061	38.668	393	35.667	38.827
200 - 499	156	9	43.398	42.158	1.240	40.071	43.243
500 - 999	21	0	12.791	12.661	130	11.823	12.791
1000 +	3	0	3.320	3.270	50	2.240	3.320
ΛΑΡΝΑΚΑ - LARNAKA	4.752	605	587.862	578.633	9.229	514.537	567.993
1 - 49	2.023	168	56.441	55.418	1.023	46.916	49.185
50 - 99	1.082	151	74.744	73.673	1.071	63.329	71.353
100 - 199	908	149	121.060	120.039	1.021	106.554	116.391
200 - 499	549	105	159.257	157.205	2.052	141.666	155.570
500 - 999	141	23	91.540	89.376	2.164	79.021	90.995
1000 +	49	9	84.820	82.922	1.898	77.051	84.499
ΛΕΜΕΣΟΣ - LEMESOS	8.255	734	556.317	549.223	7.094	484.381	553.840
1 - 49	5.061	448	109.106	107.803	1.303	93.246	107.346
50 - 99	1.623	158	109.910	108.896	1.014	96.979	109.509
100 - 199	1.020	89	133.644	131.914	1.730	115.162	133.425
200 - 499	459	35	129.399	127.332	2.067	113.927	129.309
500 - 999	73	2	44.321	43.341	980	37.672	44.317
1000 +	19	2	29.937	29.937	0	27.395	29.934
ΠΑΦΟΣ - PAFOS	4.866	1.108	332.925	327.544	5.381	277.020	312.523
1 - 49	2.849	542	66.922	65.739	1.183	54.121	59.972
50 - 99	1.064	305	72.530	70.873	1.657	59.330	67.217
100 - 199	641	192	83.443	81.967	1.476	69.622	78.819
200 - 499	279	64	78.634	77.699	935	66.765	75.534
500 - 999	25	5	16.217	16.087	130	12.967	15.802
1000 +	8	0	15.179	15.179	0	14.215	15.179

ΠΙΝΑΚΑΣ 21.2. ΕΚΜΕΤΑΛΛΕΥΣΕΙΣ ΚΑΙ ΕΚΤΑΣΕΙΣ ΜΕ ΕΛΑΙΩΝΕΣ ΚΑΙ ΑΡΙΘΜΟΣ ΔΕΝΤΡΩΝ ΚΑΤΑ ΚΑΤΗΓΟΡΙΑ ΚΑΙ ΚΑΤΑ ΕΠΑΡΧΙΑ ΚΑΙ ΚΟΙΝΟΤΗΤΑ ΔΙΑΜΟΝΗΣ ΤΟΥ ΚΑΤΟΧΟΥ

TABLE 21.2. HOLDINGS AND AREAS WITH OLIVE PLANTATIONS AND NUMBER OF TREES BY CATEGORY AND BY HOLDER'S DISTRICT AND COMMUNITY OF RESIDENCE

Κωδ. Code	Επαρχία Δήμιος / Κοινότητα Municipality / Community	ΕΚΜΕΤΑΛΛΕΥΣΕΙΣ HOLDINGS			ΑΡΙΘΜΟΣ ΔΕΝΤΡΩΝ - NUMBER OF TREES				
		ΣΥΝΟΛΟ TOTAL	Με Διάσπαρτα Scattered	Εκτάσεις (δεκάρια) Areas (decares)	ΣΥΝΟΛΟ TOTAL	Για ελαιοποίηση For oil production	Για επιτραπέζιες ελιές For table olives	3 ετών και άνω 3 years of age and over	Σε κανονικούς δεντρώες In compact plantations
	ΣΥΝΟΛΟ - TOTAL	33.181	3.725	126.110	2.574.168	2.519.314	54.854	2.255.483	2.520.819
1	ΛΕΥΚΩΣΙΑ - LEFKOSIA	13.506	1.199	50.049	945.843	915.144	30.699	841.879	938.416
3	ΑΜΜΟΧΩΣΤΟΣ - AMMOCHOSTOS	1.802	79	5.110	151.221	148.770	2.451	137.666	148.047
4	ΛΑΡΝΑΚΑ - LARNAKA	4.752	605	27.838	587.862	578.633	9.229	514.537	567.993
5	ΛΕΜΕΣΟΣ - LEMESOS	8.255	734	24.904	556.317	549.223	7.094	484.381	553.840
6	ΠΑΦΟΣ - PAFOS	4.866	1.108	18.209	332.925	327.544	5.381	277.020	312.523
1	ΛΕΥΚΩΣΙΑ - LEFKOSIA	13.506	1.199	50.049	945.843	915.144	30.699	841.879	938.416
1000	Δήμιος Λευκωσίας	833	65	2.971	79.074	74.280	4.794	69.727	78.888
1010	Δήμιος Αγίου Δομετίου	379	22	1.345	28.648	27.475	1.173	24.939	28.591
1011	Δήμιος Έγκωμης	234	21	1.014	26.054	25.420	634	23.820	26.011
1012	Δήμιος Στροβόλου	1.686	154	6.026	125.038	118.437	6.601	111.025	124.496
1013	Δήμιος Αγλαντζιάς (Αγλαργιά)	433	33	1.683	27.702	26.709	993	23.295	27.632
1021	Δήμιος Λακατάμειας	857	76	3.022	64.091	62.960	1.131	56.474	63.882
1023	Δήμιος Λατσιών (Λακκιά)	414	22	2.199	37.992	37.372	620	33.671	37.925
1024	Γέρι	299	*	1.115	18.881	18.818	63	17.419	18.874
1100	Σιά	70	13	404	4.891	4.891	0	4.719	4.836
1101	Μαθιάτης	82	10	476	9.534	9.103	431	9.308	9.361
1102	Αλάμπα	155	44	751	8.857	8.857	0	7.618	8.692
1103	Αγία Βαρβάρα	173	14	1.190	11.470	11.233	237	10.738	11.382
1104	Κοτσιάτης	25	11	105	1.091	1.085	6	931	902
1105	Νήσου	115	17	298	4.708	4.574	134	4.372	4.598
1106	Πέρα Χωριό	166	17	618	7.186	6.872	314	6.938	7.015
1107	Δήμιος Ίδαλιου	454	51	923	17.739	17.658	81	16.558	17.463
1108	Λύματα	227	9	794	15.843	15.843	0	14.611	15.703
1109	Λοβροδόνας & Μονή Προφήτη Ηλία	408	4	3.529	46.486	44.677	1.809	45.118	46.476
1120	Ποταμί	23	*	84	1.307	1.307	0	1.207	1.296
1200	Καμπί	16	7	32	1.163	1.163	0	988	1.120

(Συν. - Cont'd)

ΠΙΝΑΚΑΣ 21.2(Συν.). ΕΚΜΕΤΑΛΛΕΥΣΕΙΣ ΚΑΙ ΕΚΤΑΣΕΙΣ ΜΕ ΕΛΑΙΩΝΕΣ ΚΑΙ ΑΡΙΘΜΟΣ ΔΕΝΤΡΩΝ ΚΑΤΑ ΚΑΤΗΓΟΡΙΑ ΚΑΙ ΚΑΤΑ ΕΠΙΔΡΑΧΙΑ ΚΑΙ ΚΟΙΝΟΤΗΤΑ ΔΙΑΜΟΝΗΣ ΤΟΥ ΚΑΤΟΧΟΥ
TABLE 21.2(Cont'd). HOLDINGS AND AREAS WITH OLIVE PLANTATIONS AND NUMBER OF TREES BY CATEGORY AND BY HOLDER'S DISTRICT AND COMMUNITY OF RESIDENCE

Κωδ. Code	Επαρχία Δήμος / Κοινότητα District Municipality / Community	ΕΚΜΕΤΑΛΛΕΥΣΕΙΣ HOLDINGS			ΑΡΙΘΜΟΣ ΔΕΝΤΡΩΝ - NUMBER OF TREES				
		ΣΥΝΟΛΟ TOTAL	Με Διάσπαρτα Scattered	Εκτάσεις (δεκάρτα) Areas (decares)	ΣΥΝΟΛΟ TOTAL	Για ελαιοποίηση For oil production	Για επιτραπέζιες ελιές For table olives	3 ετών και άνω 3 years of age and over	Σε κονομικούς δεντρώνες In compact plantations
1201	Φαρμακάς	79	30	123	3.677	0	3.482	3.455	
1202	Απλικά	9	*	14	286	0	256	281	
1203	Λαζαριάς (Περλ. Μονή Μαχαριά)	*	*	579	6.755	0	6.755	5.157	
1204	Γούρρη	45	26	123	2.609	0	2.544	2.321	
1205	Φικάρδου (Περλ. Οικ. Πύργου)	*	*	4	163	0	163	140	
1206	'Αγιος Επιφάνιος (Ορεινής)	59	13	168	3.728	215	3.349	3.698	
1207	Καλό Χοριό (Ορεινής)	64	*	308	5.479	130	5.109	5.474	
1208	Μαλούνα	42	*	143	2.665	0	2.608	2.655	
1209	Κλήρου	199	6	897	18.075	425	17.554	18.469	
1210	Αρεδίου	113	16	323	7.691	20	6.337	7.654	
1211	'Αγιος Ιωάννης (Μαλούνας)	64	4	471	7.079	5	6.287	7.065	
1212	Αγροκησιά	67	17	243	2.918	0	2.490	2.873	
1213	Μιτσερό (Περ. Μονή Αγ. Παντελ.)	92	13	323	4.200	157	3.306	4.166	
1220	Καπέδες	55	4	252	4.367	0	3.966	4.356	
1222	Αναλιόντας (Περ. Μονή Αρχ.Μιγ.)	56	0	464	5.807	243	5.735	6.050	
1223	Καμπιά	69	*	518	8.014	12	7.062	8.025	
1224	Μαργί	8	4	25	349	0	103	291	
1225	Τσέρι	434	17	2.527	21.567	1.128	21.172	22.643	
1226	Πολιτικό -Μονή Αγ.Ηρακλ.&Φιλάνι	60	8	195	2.911	177	2.816	3.067	
1227	Πέρα	150	6	703	11.181	0	10.327	11.152	
1228	Επισκοπεϊό	54	*	96	2.249	5	2.049	2.243	
1229	Ψιμολόφου	155	6	654	8.476	249	1.722	8.695	
1230	Εργάτες	148	13	518	13.327	371	12.324	13.674	
1231	Ανάγεια	88	*	202	3.810	27	2.551	3.832	
1232	Πάνω Δευτερά	174	*	528	8.552	1.061	9.391	9.601	
1233	Κάτω Δευτερά	129	0	655	13.866	734	14.431	14.598	
1240	'Αγιοι Τριμιθιάς	165	14	767	11.995	26	10.169	11.981	
1241	Παλαιομέτοχο	348	4	1.113	23.349	814	19.852	24.128	

(Συν. - Cont'd)

ΠΙΝΑΚΑΣ 21.2(Συν.). ΕΚΜΕΤΑΛΛΕΥΣΕΙΣ ΚΑΙ ΕΚΤΑΣΕΙΣ ΜΕ ΕΛΑΙΩΝΕΣ ΚΑΙ ΑΡΙΘΜΟΣ ΔΕΝΤΡΩΝ ΚΑΤΑ ΚΑΤΗΓΟΡΙΑ ΚΑΙ ΚΑΤΑ ΕΠΑΡΧΙΑ ΚΑΙ ΚΟΙΝΟΤΗΤΑ ΔΙΑΜΟΝΗΣ ΤΟΥ ΚΑΤΟΧΟΥ

TABLE 21.2(Cont'd). HOLDINGS AND AREAS WITH OLIVE PLANTATIONS AND NUMBER OF TREES BY CATEGORY AND BY HOLDER'S DISTRICT AND COMMUNITY OF RESIDENCE

Κωδ. Code	Επαρχία Δήμος / Κοινότητα Municipality / Community	ΕΚΜΕΤΑΛΛΕΥΣΕΙΣ HOLDINGS			ΑΡΙΘΜΟΣ ΔΕΝΤΡΩΝ - NUMBER OF TREES				
		ΣΥΝΟΛΟ TOTAL	Με Διάσπαρτα Scattered	Εκτάσεις (δεκάρια) Areas (decares)	ΣΥΝΟΛΟ TOTAL	Για ελαίωπηση For oil production	Για επιτραπέζιες ελιές For table olives	3 ετών και άνω 3 years of age and over	Σε κανονικούς δεντρώνες In compact plantations
1242	Δένεα	33	*	124	3.937	3.914	23	2.988	3.933
1243	Κοκκινοτριμιθιά	273	13	610	12.126	11.963	163	10.843	11.994
1244	Μάμιαρη	100	*	261	6.036	6.036	0	5.668	6.003
1300	Παλαιχώρι Μόρφου	98	9	162	3.740	3.735	5	3.164	3.724
1301	Ασκάς	45	15	97	1.811	1.811	0	1.720	1.778
1302	Άλωνα	55	20	111	2.926	2.926	0	2.822	2.799
1303	Φτερικούδι	31	14	47	988	932	56	710	956
1304	Πολύστυπος	27	6	65	1.365	1.365	0	1.178	1.307
1305	Λαγουδερά	32	7	43	1.037	1.035	2	799	1.017
1306	Σαράντι	4	*	2	79	79	0	52	68
1307	Λιβάδια	0	0	0	3	3	0	3	0
1308	Αληθινού	*	*	**	16	16	0	8	14
1309	Πλατανιστάσα	42	16	180	2.162	2.162	0	1.894	2.107
1310	Παλαιχώρι Ορεινής	52	4	101	2.503	2.423	80	2.231	2.488
1320	Ξυλιάτος	31	8	96	2.435	2.428	7	2.312	2.419
1321	Άγιος Γεώργιος Καυκάλλου	7	*	22	498	498	0	498	493
1322	Νικητάρι (Περλ. Ασίνου)	69	*	403	6.284	6.204	80	5.919	6.279
1323	Βυζακιά	79	*	262	4.941	4.901	40	4.171	4.927
1324	Αγία Μαρίνα (Ξυλιάτου)	121	26	296	7.624	7.623	1	6.662	7.481
1326	Κάτω Μονή	40	*	107	2.376	2.376	0	2.159	2.369
1327	Ορούνα	114	10	347	4.900	4.759	141	4.418	4.872
1329	Κάτω Κουτραφάς (Περλ. Μάνδρες)	7	*	38	1.113	1.111	2	1.107	1.111
1330	Ποτάμι	80	0	314	8.379	8.379	0	7.577	8.377
1360	Ακάκι	341	46	761	14.491	14.408	83	12.504	14.296
1361	Περιστερώνα	248	15	621	17.316	17.316	0	16.252	17.209
1362	Αστρομερίτης	216	12	782	21.229	16.889	4.340	18.297	21.104
1368	Μένικο	134	5	288	6.378	6.378	0	5.474	6.359

(Συν. - Cont'd)

ΠΙΝΑΚΑΣ 21.2(Συν.). ΕΚΜΕΤΑΛΛΕΥΣΕΙΣ ΚΑΙ ΕΚΤΑΣΕΙΣ ΜΕ ΕΛΑΙΩΝΕΣ ΚΑΙ ΑΡΙΘΜΟΣ ΔΕΝΤΡΩΝ ΚΑΤΑ ΚΑΤΗΓΟΡΙΑ ΚΑΙ ΚΑΤΑ ΕΠΑΡΧΙΑ ΚΑΙ ΚΟΙΝΟΤΗΤΑ ΔΙΑΜΟΝΗΣ ΤΟΥ ΚΑΤΟΧΟΥ
TABLE 21.2(Cont'd). HOLDINGS AND AREAS WITH OLIVE PLANTATIONS AND NUMBER OF TREES BY CATEGORY AND BY HOLDER'S DISTRICT AND COMMUNITY OF RESIDENCE

Κοδ. Code	Επαρχία Δήμος / Κοινότητα Municipality / Community	ΕΚΜΕΤΑΛΛΕΥΣΕΙΣ HOLDINGS			ΑΡΙΘΜΟΣ ΔΕΝΤΡΩΝ - NUMBER OF TREES				
		ΣΥΝΟΛΟ TOTAL	Με Διάσπαρτα Scattered	Εκτάσεις (δεκάρια) Areas (decares)	ΣΥΝΟΛΟ TOTAL	Για ελαιοποίηση For oil production	Για επιτραπέζιες ελιές For table olives	3 ετών και άνω 3 years of age and over	Σε κανονικούς δεντρώνες In compact plantations
1400	Σπέρλια	19	*	18	373	341	32	279	369
1402	Αγία Ειρήνη	11	5	13	276	276	0	263	267
1403	Καννάβια (Περλ. Καπουριά)	40	18	93	1.897	1.889	8	1.703	1.827
1404	Κακοπετριά - Πλατάνια, Αγ. Νικ. Στ.	72	*	77	1.828	1.573	255	1.187	1.818
1405	'Αγιος Θεόδωρος (Σολιάς)	21	*	54	1.398	1.398	0	1.398	1.393
1406	Γαλάτα	67	4	164	4.430	4.430	0	4.074	4.421
1407	Σινόροσ	19	0	53	2.000	2.000	0	1.431	1.998
1408	Καλιάνα	51	*	109	2.265	2.265	0	1.809	2.264
1409	Τεμβριά	106	18	103	2.969	2.969	0	2.657	2.904
1410	Κοράκου (Περλ. Αγρολάδου)	70	8	148	3.752	3.752	0	2.967	3.725
1411	Ευρύχου	111	14	320	7.387	7.387	0	6.879	7.254
1412	Φλάσου	53	5	164	4.901	4.783	118	4.436	4.779
1415	Αηνού	37	*	73	2.126	2.116	10	1.913	2.114
1416	Κατύδατα	35	*	111	2.603	2.603	0	2.313	2.573
1417	Σκουριώπασσα (Φουκάσα)	*	0	1	18	18	0	18	18
1420	Πεδουλάς	5	0	5	125	13	112	13	115
1421	Μυλικούρι	6	*	4	75	75	0	60	74
1422	Μουτουλάς	52	8	48	1.751	1.455	296	1.440	1.727
1423	Οίκος	42	*	75	1.797	1.797	0	1.721	1.790
1424	Καλοπαναγιώτης-Ορκόντας, Ι. Λαμπ.	94	7	175	4.885	4.860	25	4.734	4.870
1425	Γερακιές	43	13	73	2.145	2.145	0	1.980	2.113
1426	Τσακίστρα (Περλ. Μονή Κύκκου)	24	4	38	1.190	1.190	0	1.116	1.172
1427	Κάμπος	73	*	131	3.277	3.277	0	2.925	3.264
1456	Πάνω Πύργος	6	0	7	126	126	0	114	126
1457	Κάτω Πύργος	158	18	249	5.936	5.936	0	4.781	5.698
1460	Πηγάνα (Περλ. Χαλέρι)	4	*	10	119	119	0	85	92
1461	Παχύραμιος	22	5	71	1.139	1.139	0	652	1.100
1462	'Αγιος Θεόδωρος (Γιλλυριάς)	5	*	13	185	185	0	115	180

(Συν. - Cont'd)

ΠΙΝΑΚΑΣ 21.2(Συν.). ΕΚΜΕΤΑΛΛΕΥΣΕΙΣ ΚΑΙ ΕΚΤΑΣΕΙΣ ΜΕ ΕΛΑΙΩΝΕΣ ΚΑΙ ΑΡΙΘΜΟΣ ΔΕΝΤΡΩΝ ΚΑΤΑ ΚΑΤΗΓΟΡΙΑ ΚΑΙ ΚΑΤΑ ΕΠΑΡΧΙΑ ΚΑΙ ΚΟΙΝΟΤΗΤΑ ΔΙΑΜΟΝΗΣ ΤΟΥ ΚΑΤΟΧΟΥ

TABLE 21.2(Cont'd). HOLDINGS AND AREAS WITH OLIVE PLANTATIONS AND NUMBER OF TREES BY CATEGORY AND BY HOLDER'S DISTRICT AND COMMUNITY OF RESIDENCE

Κωδ. Code	Επαρχία Δήμος / Κοινότητα Municipality / Community	ΕΚΜΕΤΑΛΛΕΥΣΕΙΣ HOLDINGS			ΑΡΙΘΜΟΣ ΔΕΝΤΡΩΝ - NUMBER OF TREES				
		ΣΥΝΟΛΟ TOTAL	Με Διάσπαρτα Scattered	Εκτάσεις (δεκάρια) Areas (decares)	ΣΥΝΟΛΟ TOTAL	Για ελαίωπηση For oil production	Για επιτραπέζιες ελιές For table olives	3 ετών και άνω 3 years of age and over	Σε κωνοειδείς δεντρίονες In compact plantations
3	ΑΜΜΟΧΟΣΤΟΣ - ΑΜΜΟΧΟΣΤΟΣ	1.802	79	5.110	151.221	148.770	2.451	137.666	148.047
3100	Δήμος Αγίας Νάπας -& Αγία Θέκλα	112	6	384	11.795	11.556	239	10.271	11.597
3101	Δήμος Παραμυνίου	372	12	1.007	27.151	26.838	313	25.395	26.160
3102	Δήμος Δερύνειας-Στροβίλ.&Α.Νικ.	186	14	382	12.333	12.175	158	11.743	12.064
3103	Σωτήρα	220	15	468	14.549	14.548	1	13.828	13.548
3104	Λιοπέτρι	225	8	692	22.759	22.759	0	19.144	22.674
3105	Φρέναρος	222	5	742	23.309	23.167	142	21.467	23.036
3110	Αυγούρου (& Μονή 'Αγιος Κενδέας)	264	6	821	20.846	20.846	0	19.816	20.748
3111	'Αχνα (Περλ. Δασάκι)	101	7	220	6.816	6.115	701	5.785	6.729
3114	Αγρίτου-Αγ. Γεώργιος&Βρυσούλες	100	6	393	11.663	10.766	897	10.217	11.491
4	ΛΑΡΝΑΚΑ - ΛΑΡΝΑΚΑ	4.752	605	27.838	587.862	578.633	9.229	514.537	567.993
4000	Δήμος Λάρνακας	855	48	4.647	93.735	91.250	2.485	83.576	91.599
4010	Δήμος Αραδίππου	391	13	1.493	33.215	32.626	589	27.062	33.029
4011	Λιβάδια	114	9	411	10.696	9.980	716	9.710	10.339
4012	Δρομολαξιά	101	4	406	8.316	8.216	100	6.072	7.939
4013	Μενεού	23	0	276	5.117	4.542	575	4.894	5.093
4100	Κελλά	13	*	29	1.073	1.073	0	768	809
4101	Τρούλλοι	85	17	304	5.637	5.637	0	4.641	5.363
4102	Βορσέληνη(Ορόκλινη)	105	7	359	7.405	7.104	301	5.741	7.220
4103	Αβδελλόρο	12	*	58	1.127	1.127	0	360	1.113
4104	Πύλα	54	9	217	6.025	6.019	6	5.375	5.771
4105	Ευλοτύμβου (Περλ.Δεκέλεια)	114	9	394	7.504	7.464	40	6.958	7.317
4106	Ορμίδα	171	10	675	19.088	18.819	269	17.125	18.784
4107	Ευλοφάγου	361	14	1.318	39.859	39.132	727	35.279	39.670
4110	Κίττα	85	12	384	9.937	9.907	30	7.175	9.417
4111	Περιβόλα	54	*	217	3.655	3.650	5	3.028	3.617
4112	Τερσεφάνου	51	*	259	5.442	5.442	0	3.396	5.345

(Συν. - Cont'd)

ΠΙΝΑΚΑΣ 21.2(Συν.). ΕΚΜΕΤΑΛΛΕΥΣΕΙΣ ΚΑΙ ΕΚΤΑΣΕΙΣ ΜΕ ΕΛΑΙΩΝΕΣ ΚΑΙ ΑΡΙΘΜΟΣ ΔΕΝΤΡΩΝ ΚΑΤΑ ΚΑΤΗΓΟΡΙΑ ΚΑΙ ΚΑΤΑ ΕΠΑΡΧΙΑ ΚΑΙ ΚΟΙΝΟΤΗΤΑ ΔΙΑΜΟΝΗΣ ΤΟΥ ΚΑΤΟΧΟΥ

TABLE 21.2(Cont'd). HOLDINGS AND AREAS WITH OLIVE PLANTATIONS AND NUMBER OF TREES BY CATEGORY AND BY HOLDER'S DISTRICT AND COMMUNITY OF RESIDENCE

Κωδ. Code	Επαρχία Δήμος / Κοινότητα District Municipality / Community	ΕΚΜΕΤΑΛΛΕΥΣΕΙΣ HOLDINGS			ΑΡΙΘΜΟΣ ΔΕΝΤΡΩΝ - NUMBER OF TREES				
		ΣΥΝΟΛΟ TOTAL	Με Διάσπαρτα Scattered	Εκτάσεις (δεκάρια) Areas (decares)	Για ελαιοποίηση For oil production	Για επιτραπέζιες ελιές For table olives	3 ετών και άνω 3 years of age and over	Σε κανονικούς δεντρώες In compact plantations	
									ΣΥΝΟΛΟ TOTAL
4120	Μαζωτός	83	37	706	14.828	286	14.902	13.817	
4121	Αλαμινός	35	11	328	7.236	0	6.522	6.745	
4122	Αναφοσιότιδα	80	33	694	12.087	0	10.734	10.827	
4124	Κιβισίλι	25	8	158	3.568	50	2.265	3.159	
4125	Αλεθρικό	70	27	463	8.456	0	5.974	7.762	
4126	Κλαοδιά	37	16	177	4.317	0	1.982	3.860	
4127	Αγγλισιόδες	117	26	1.371	37.358	178	34.511	37.190	
4128	Μενόγεια	9	*	37	1.866	0	1.866	1.290	
4202	Δήμος Αθιένου	290	26	1.088	20.611	172	15.017	19.506	
4210	Καλό Χωριό	60	5	205	6.863	0	5.890	6.067	
4211	Αγία Άννα	20	*	86	1.760	0	1.663	1.570	
4212	Μοσφιλωτή	72	8	256	3.792	75	3.387	3.527	
4213	Ψευδάς	86	16	312	6.158	0	5.365	5.560	
4214	Πυργά-Μονή Σταυροβ.&Αγ.Βαρβάρας	55	5	442	6.511	87	5.574	6.421	
4215	Κόρνος(Περλ.Μονή Αγίας Θέκλας)	211	18	1.356	19.224	15	18.059	19.068	
4216	Δελικτηπος	*	*	4	50	0	30	46	
4300	Ζύγι	44	12	216	5.519	0	4.150	5.243	
4301	Μαρτί (Περλ. Βασιλικό)	21	*	109	3.013	0	2.833	2.838	
4302	Καλαβασός	94	20	538	10.577	0	10.436	10.259	
4303	Τόγνη	37	7	221	3.726	0	2.888	3.337	
4304	Χοιροκοιτία	65	14	843	16.596	2.044	17.576	18.357	
4305	Ψεματισμένος	28	4	224	7.389	0	7.358	7.284	
4306	Μαράνι	88	4	541	16.734	0	16.234	16.654	
4307	Άγιος Θεόδωρος	101	40	890	28.189	0	23.612	26.631	
4308	Σκαρίνου	32	14	252	5.617	0	5.497	5.373	
4309	Κοφίνου	41	19	216	5.045	0	4.656	3.479	
4310	Κάτο Λευκαρα	22	10	181	2.374	0	2.323	2.332	
4311	Δήμος Πάνω Λευκάρων	143	25	1.421	19.858	469	18.873	20.202	

(Συν. - Cont'd)

ΠΙΝΑΚΑΣ 21.2(Συν.). ΕΚΜΕΤΑΛΛΕΥΣΕΙΣ ΚΑΙ ΕΚΤΑΣΕΙΣ ΜΕ ΕΛΑΙΩΝΕΣ ΚΑΙ ΑΡΙΘΜΟΣ ΔΕΝΤΡΩΝ ΚΑΤΑ ΚΑΤΗΓΟΡΙΑ ΚΑΙ ΚΑΤΑ ΕΠΑΡΧΙΑ ΚΑΙ ΚΟΙΝΟΤΗΤΑ ΔΙΑΜΟΝΗΣ ΤΟΥ ΚΑΤΟΧΟΥ

TABLE 21.2(Cont'd). HOLDINGS AND AREAS WITH OLIVE PLANTATIONS AND NUMBER OF TREES BY CATEGORY AND BY HOLDER'S DISTRICT AND COMMUNITY OF RESIDENCE

Κοδ. Code	Επαρχία Δήμος / Κοινότητα District Municipality / Community	ΕΚΜΕΤΑΛΛΕΥΣΕΙΣ HOLDINGS			ΑΡΙΘΜΟΣ ΔΕΝΤΡΩΝ - NUMBER OF TREES				
		ΣΥΝΟΛΟ TOTAL	Με Διάσπαρτα Scattered	Εκτάσεις (δεκάφτια) Areas (decares)	ΣΥΝΟΛΟ TOTAL	Για ελατοποίηση For oil production	Για επιτραπέζιες ελιές For table olives	3 ετών και άνω 3 years of age and over	Σε κανονικούς δεντρώες In compact plantations
4312	Κάτω Δρυς	17	6	219	6.325	6.315	10	4.678	6.233
4313	Βάβλα (Περύλ. Μονή Αγίου Μηνά)	11	*	130	1.615	1.615	0	1.151	1.613
4314	Λάγεια	6	*	134	1.446	1.446	0	1.446	1.445
4315	Ορά (Περύλ. Δράπια και Παρσάτα)	71	14	1.634	18.901	18.901	0	17.525	18.854
4316	Μελίνη	10	*	163	2.037	2.037	0	2.029	2.035
4317	Οδού	26	*	295	3.369	3.369	0	3.305	3.365
4318	Άγιοι Βαβασιανιάς	35	4	262	7.491	7.491	0	7.234	7.483
4319	Βαβασιανιά	20	4	224	6.149	6.149	0	5.832	6.136
5	ΛΕΜΕΣΟΣ - LEMESOS	8.255	734	24.904	556.317	549.223	7.094	484.381	553.840
5000	Δήμος Λεμεσού	2.626	214	8.094	167.975	163.831	4.144	143.945	167.323
5011	Δήμος Μέσα Γεγονιάς	314	40	793	21.095	21.095	0	14.668	21.016
5012	Δήμος Αγίου Αθανασίου	125	9	455	13.102	13.067	35	12.572	13.072
5013	Δήμος Γερμασόγειας	190	13	875	18.252	18.224	28	18.208	18.223
5020	Πάνο Πολεμίδα	58	0	159	4.330	4.324	6	3.306	4.327
5021	Υψωνας	461	13	957	25.199	24.557	642	21.308	25.159
5022	Δήμος Κάτω Πολεμιδίων	653	36	1.773	40.723	40.348	375	33.135	40.621
5100	Παλδόχεια	48	7	202	3.154	3.034	120	2.675	3.108
5101	Παραμύθα-& Μονή Παναγίας Ευαγγ.	32	10	105	1.896	1.896	0	1.827	1.848
5102	Σπιτάλι	27	8	132	2.041	1.972	69	2.026	2.010
5103	Φασούλα	64	9	264	3.550	3.550	0	3.281	3.539
5104	Μαθκολώνη	19	6	242	3.882	3.882	0	3.735	3.871
5105	Γεράσα	30	7	132	1.791	1.791	0	1.657	1.777
5106	Αψιού	42	4	154	2.442	2.442	0	2.134	2.436
5107	Απεσιά	58	11	275	5.031	5.031	0	4.547	5.015
5108	Κοροφή	32	12	65	942	938	4	610	919
5109	Λιμνάτης	85	23	305	5.205	5.205	0	5.144	5.173
5110	Καμπλειό	7	*	27	435	435	0	435	433
5120	Μουταγιάκια	29	*	64	1.634	1.580	54	1.562	1.606

(Συν. - Cont'd)

**ΠΙΝΑΚΑΣ 21.2(Συν.). ΕΚΜΕΤΑΛΛΕΥΣΕΙΣ ΚΑΙ ΕΚΤΑΣΕΙΣ ΜΕ ΕΛΑΙΩΝΕΣ ΚΑΙ ΑΡΙΘΜΟΣ ΔΕΝΤΡΩΝ ΚΑΤΑ ΚΑΤΗΓΟΡΙΑ ΚΑΙ ΚΑΤΑ ΕΠΑΡΧΙΑ ΚΑΙ ΚΟΙΝΟΤΗΤΑ ΔΙΑΜΟΝΗΣ ΤΟΥ ΚΑΤΟΧΟΥ
TABLE 21.2(Cont'd). HOLDINGS AND AREAS WITH OLIVE PLANTATIONS AND NUMBER OF TREES BY CATEGORY AND BY HOLDER'S DISTRICT AND COMMUNITY OF RESIDENCE**

Κοδ. Code	Επαρχία Δήμος / Κοινότητα Municipality / Community	ΕΚΜΕΤΑΛΛΕΥΣΕΙΣ HOLDINGS			ΑΡΙΘΜΟΣ ΔΕΝΤΡΩΝ - NUMBER OF TREES				
		ΣΥΝΟΛΟ TOTAL	Με Διάσπαρτα Scattered	Εκτάσεις (δεκάρια) Areas (decares)	ΣΥΝΟΛΟ TOTAL	Για ελατοποίηση For oil production	Για επιτραπέζιες ελιές For table olives	3 ετών και άνω 3 years of age and over	Σε κανονικούς δεντρώες In compact plantations
5121	Αρμενοχώρι	5	0	21	364	364	0	360	360
5122	Φοινικάρια	24	*	94	1.844	1.844	235	1.888	2.077
5123	Ακρούνα	50	7	282	3.645	3.615	30	2.662	3.631
5124	'Αγιος Τύχων	12	*	74	1.098	980	118	1.022	1.093
5125	Παρεκκλησιά	134	*	432	12.292	11.877	415	9.560	12.288
5126	Πεντάκωμο	30	*	87	2.662	2.662	0	2.563	2.654
5127	Μοναγρούλλι	51	*	273	8.335	8.335	0	6.918	8.332
5128	Μονή	38	*	186	5.790	5.790	0	5.337	5.788
5129	Πύργος	118	*	444	10.625	10.594	31	10.105	10.620
5130	Ασγάτα (Περ.Μεσαλλεία Πλαταίες)	78	*	650	8.987	8.815	172	7.993	8.978
5131	Βάσα (Κελλακίου)	9	*	49	1.533	1.533	0	1.533	1.527
5132	Σανίδα	10	*	81	2.345	2.345	0	2.345	2.344
5133	Πρασσιό (Κελλακίου)	15	0	59	1.774	1.774	0	1.766	1.774
5134	Κλωνάρι	*	0	8	230	230	0	230	230
5136	Κελλάκι -& Μονή Ζωοδόχου Πηγής	23	*	93	2.289	2.289	0	2.285	2.282
5137	Ακατιού	*	0	39	1.332	1.332	0	1.302	1.332
5138	Επιγαρόνεα	56	*	534	13.913	13.913	0	12.173	13.907
5140	Διερόνα	59	13	203	4.949	4.929	20	4.569	4.923
5141	Αρακαπάς	57	5	198	6.111	5.911	200	5.796	6.098
5142	'Αγιος Παύλος	31	4	122	2.795	2.795	0	2.752	2.771
5143	'Αγιος Κωνσταντίνος	35	6	197	4.028	4.028	0	4.028	4.007
5144	Συκόπετρα	24	*	62	1.795	1.795	0	1.682	1.793
5145	Λουβαράς	65	7	239	4.936	4.936	0	4.477	4.927
5146	Καλό Χωριό (Περλ. 'Αθρακος)	70	9	341	5.451	5.451	0	5.019	5.438
5147	Ζωσιπηγή	39	18	100	2.041	2.041	0	1.926	1.984
5200	Ακρωτήρι -& Μονή Αγίου Νικολάου	34	0	33	1.103	1.103	0	1.001	1.103
5201	Ασώματος (Περιλ. Φασούρι)	21	*	32	714	714	0	714	708
5202	Τσερκέζοι	6	0	3	58	58	0	58	58

(Συν. - Cont'd)

ΠΙΝΑΚΑΣ 21.2(Συν.). ΕΚΜΕΤΑΛΛΕΥΣΕΙΣ ΚΑΙ ΕΚΤΑΣΕΙΣ ΜΕ ΕΛΑΙΩΝΕΣ ΚΑΙ ΑΡΙΘΜΟΣ ΔΕΝΤΡΩΝ ΚΑΤΑ ΚΑΤΗΓΟΡΙΑ ΚΑΙ ΚΑΤΑ ΕΠΑΡΧΙΑ ΚΑΙ ΚΟΙΝΟΤΗΤΑ ΔΙΑΜΟΝΗΣ ΤΟΥ ΚΑΤΟΧΟΥ

TABLE 21.2(Cont'd). HOLDINGS AND AREAS WITH OLIVE PLANTATIONS AND NUMBER OF TREES BY CATEGORY AND BY HOLDER'S DISTRICT AND COMMUNITY OF RESIDENCE

Κωδ. Code	Επαρχία Δήμος / Κοινότητα Municipality / Community	ΕΚΜΕΤΑΛΛΕΥΣΕΙΣ HOLDINGS			ΑΡΙΘΜΟΣ ΔΕΝΤΡΩΝ - NUMBER OF TREES				
		ΣΥΝΟΛΟ TOTAL	Με Διάσπαρτα Scattered	Εκτάσεις (δεκάρια) Areas (decares)	ΣΥΝΟΛΟ TOTAL	Για ελαιοποίηση For oil production	Για επιτραπέζιες ελιές For table olives	3 ετών και άνω 3 years of age and over	Σε κανονικούς δεντρώες In compact plantations
5203	Τραχόνη	24	*	47	1.425	1.253	172	1.275	1.362
5210	Κολόσσα	96	*	156	5.951	5.951	0	5.431	5.948
5211	Ερήμη	94	0	200	4.960	4.872	88	4.489	4.960
5212	Επισκοπή	158	0	403	10.318	10.318	0	9.007	10.318
5213	Καντού	60	4	75	2.041	2.014	27	1.814	2.034
5214	Σωτήρα-& Συμβουλος & Στερακόβου	17	7	24	957	957	0	871	911
5220	Πρασσιός (Αυδήμου)	6	0	36	1.048	1.048	0	828	1.028
5221	Παραμάλι	18	0	60	2.084	2.084	0	2.066	2.084
5222	Αυδήμου	43	*	159	5.195	5.195	0	4.282	5.113
5223	Πλατανίστεια	*	0	2	95	95	0	95	95
5224	'Αγιος Θωμάς	*	0	4	72	72	0	0	72
5225	Αλέκτρορα	7	0	16	598	598	0	515	598
5226	Ανώγυρα	10	*	37	719	719	0	465	718
5227	Πισσόυρι	99	5	593	13.436	13.436	0	12.519	13.407
5300	Σούνι-Ζανακιά	42	9	74	2.843	2.842	1	2.807	2.821
5302	'Αλασσα	18	*	45	886	846	40	841	883
5303	Κάτω Κιβίδες	43	6	87	2.742	2.742	0	2.561	2.721
5305	'Αγιος Αμβρόσιος	26	*	24	800	799	1	716	789
5306	'Αγιος Θεράπειον	38	*	97	2.401	2.401	0	2.006	2.384
5307	Λόφου	*	0	1	13	13	0	13	13
5308	Πάγνα	115	37	229	5.428	5.364	64	4.352	5.316
5310	'Αγιος Γεώργιος	20	4	25	534	534	0	452	514
5311	Δωρός	13	0	61	1.807	1.807	0	1.791	1.802
5312	Λάνεια	28	*	40	862	861	1	837	833
5313	Σιλίκου	30	*	55	1.657	1.657	0	1.483	1.623
5314	Μονάγρι-& Μονή Παναγίας Αμασγού	42	6	102	2.416	2.416	0	2.010	2.402
5315	Τριμήκληνη	48	11	87	2.057	2.057	0	1.434	2.016
5316	'Αγιος Μάμας	29	*	183	2.514	2.514	0	1.098	2.513

(Συν. - Cont'd)

ΠΙΝΑΚΑΣ 21.2(Συν.). ΕΚΜΕΤΑΛΛΕΥΣΕΙΣ ΚΑΙ ΕΚΤΑΣΕΙΣ ΜΕ ΕΛΑΙΩΝΕΣ ΚΑΙ ΑΡΙΘΜΟΣ ΔΕΝΤΡΩΝ ΚΑΤΑ ΚΑΤΗΓΟΡΙΑ ΚΑΙ ΚΑΤΑ ΕΠΑΡΧΙΑ ΚΑΙ ΚΟΙΝΟΤΗΤΑ ΔΙΑΜΟΝΗΣ ΤΟΥ ΚΑΤΟΧΟΥ

TABLE 21.2(Cont'd). HOLDINGS AND AREAS WITH OLIVE PLANTATIONS AND NUMBER OF TREES BY CATEGORY AND BY HOLDER'S DISTRICT AND COMMUNITY OF RESIDENCE

Κωδ. Code	Επαρχία Δήμος / Κοινότητα District Municipality / Community	ΕΚΜΕΤΑΛΛΕΥΣΕΙΣ HOLDINGS			ΑΡΙΘΜΟΣ ΔΕΝΤΡΩΝ - NUMBER OF TREES				
		ΣΥΝΟΛΟ TOTAL	Με Διάσπαρτα Scattered	Εκτάσεις (δεκάρια) Areas (decares)	ΣΥΝΟΛΟ TOTAL	Για ελαιοποίηση For oil production	Για επιτραπέζιες ελιές For table olives	3 ετών και άνω 3 years of age and over	Σε κανονικούς δεντρώνες In compact plantations
5317	Κουκά	*	0	**	7	7	0	0	4
5318	Μονιάτης-Μέσα Ποτ.,Σαϊτράς,Φυλ.	22	0	32	616	616	0	481	615
5320	Δωρά	19	*	65	1.275	1.275	0	1.214	1.268
5322	'Αρσος	23	0	46	1.030	1.030	0	940	1.030
5323	Κισσούσα	*	0	1	25	25	0	25	25
5324	Μαλιά	*	0	5	105	105	0	105	105
5325	Βάσα (Κοιτανίου)	23	*	41	960	960	0	950	957
5326	Βουνί	26	4	70	1.121	1.121	0	864	1.117
5327	Πέρα Πεδί	16	*	23	571	571	0	571	570
5328	Μανδριά	18	*	25	582	582	0	582	580
5329	Ποταμιού	*	0	2	81	81	0	79	78
5330	'Ομοδος	17	*	39	929	929	0	929	927
5331	Κοιλάνι	18	*	33	878	878	0	778	868
5340	'Αγιος Δημήτριος	8	0	12	170	170	0	170	164
5341	Πάλασφυλος	4	0	8	145	145	0	145	145
5342	Πρόδρομος (Περίλ. Τρικούκιά)	*	0	5	167	167	0	167	167
5343	Καμινάρια	28	6	48	944	944	0	929	924
5344	Τρεις Ελιές	26	*	68	1.051	1.051	0	1.049	1.049
5345	Λεμθου	14	0	15	295	295	0	295	289
5350	Κάτω Πλάτρες (Τορναρίδες)	10	*	15	293	293	0	293	282
5351	Πάνω Πλάτρες (Περίλ. Τροόδος)	*	0	1	32	32	0	0	32
5352	Φοινί (Περ. Μονή Τροοδίτισσας)	34	*	52	840	840	0	805	811
5354	Κάτω Αμίαντος	9	0	8	192	192	0	192	189
5360	'Αγιος Θεόδωρος	28	6	85	1.275	1.275	0	630	1.240
5361	'Αγιος Ιωάννης	93	34	132	3.056	3.056	0	2.690	2.899
5362	Κάτω Μύλος	11	*	16	545	545	0	464	525
5363	Ποταμίτισσα	25	4	46	858	858	0	805	854
5364	Δύμεις	21	0	32	658	658	0	600	657

(Συν. - Cont'd)

ΠΙΝΑΚΑΣ 21.2(Συν.). ΕΚΜΕΤΑΛΛΕΥΣΕΙΣ ΚΑΙ ΕΚΤΑΣΕΙΣ ΜΕ ΕΛΑΙΩΝΕΣ ΚΑΙ ΑΡΙΘΜΟΣ ΔΕΝΤΡΩΝ ΚΑΤΑ ΚΑΤΗΓΟΡΙΑ ΚΑΙ ΚΑΤΑ ΕΠΑΡΧΙΑ ΚΑΙ ΚΟΙΝΟΤΗΤΑ ΔΙΑΜΟΝΗΣ ΤΟΥ ΚΑΤΟΧΟΥ
TABLE 21.2(Cont'd). HOLDINGS AND AREAS WITH OLIVE PLANTATIONS AND NUMBER OF TREES BY CATEGORY AND BY HOLDER'S DISTRICT AND COMMUNITY OF RESIDENCE

Κωδ. Code	Επαρχία Δήμος / Κοινότητα Municipality / Community	ΕΚΜΕΤΑΛΛΕΥΣΕΙΣ HOLDINGS			ΑΡΙΘΜΟΣ ΔΕΝΤΡΩΝ - NUMBER OF TREES				
		ΣΥΝΟΛΟ TOTAL	Με Διάσπαρτα Scattered	Εκτάσεις (δεκάρια) Areas (decares)	ΣΥΝΟΛΟ TOTAL	Για ελαιοποίηση For oil production	Για επιτραπέζιες ελιές For table olives	3 ετών και άνω 3 years of age and over	Σε κανονικούς δεντρώνες In compact plantations
5365	Πελένδρι (Περλ. Κάρδαμα)	220	10	300	7.959	7.959	0	6.971	7.896
5366	Αγρός	99	10	106	3.355	3.355	0	3.225	3.326
5367	Αγρίδια	32	4	57	1.082	1.082	0	1.029	1.077
5368	Χανδριά	48	4	104	2.108	2.108	0	1.829	2.104
5369	Κουπαρόντα	224	10	487	11.300	11.298	2	9.678	11.285
6	ΠΑΦΟΣ - PAFOS	4.866	1.108	18.209	327.544	327.544	5.381	277.020	312.523
6000	Δήμος Πάφου	1.218	212	4.971	80.012	80.012	1.057	65.892	78.462
6010	Δήμος Γεροσκήπτου	393	42	920	24.935	24.935	173	22.437	23.799
6011	Κονιά	39	12	138	2.695	2.695	93	2.658	2.609
6012	Αγία Μαρινούδα	14	*	31	642	642	0	560	616
6013	Κολώνη (Περλ. Μονή Ανατολικό)	20	0	83	2.079	2.009	70	1.909	2.070
6014	Αχέλεια	21	*	91	3.135	3.122	13	2.131	2.896
6020	Χλώρακας	136	15	331	6.376	6.287	89	4.753	6.187
6021	Λέμπα	15	*	57	779	779	0	734	771
6022	Έμπα	185	22	708	11.982	11.982	0	9.411	11.668
6023	Τρεμθούσα	38	*	99	2.067	2.067	0	1.769	2.048
6024	Μέσα Χοριό	39	10	143	2.188	2.188	0	2.033	2.032
6025	Μεσόγη	63	11	236	3.863	3.863	0	1.631	3.799
6026	Τάλα (Περ. Μονή Αγίου Νεοφύτου)	52	9	201	3.506	3.506	0	3.352	3.467
6027	Κισσόεργα	96	16	242	7.191	6.991	200	5.836	6.579
6100	Κούκλια	57	6	260	7.067	7.067	0	6.864	6.509
6101	Μανδριά	22	*	84	2.814	2.814	0	1.764	2.747
6102	Νικόκλεια	11	*	57	1.469	1.469	0	1.243	1.467
6104	Τίμη	57	4	233	7.513	7.338	175	5.870	7.062
6106	Άγία Βαββέρα	16	*	43	1.392	1.392	0	1.242	1.249
6107	Αναρίτα	36	*	79	2.403	2.403	0	1.816	2.378
6110	Μαραθούνα	15	*	64	947	947	0	796	932
6111	Άρμου	45	8	105	1.595	1.595	0	1.526	1.555

(Συν. - Cont'd)

ΠΙΝΑΚΑΣ 21.2(Συν.). ΕΚΜΕΤΑΛΛΕΥΣΕΙΣ ΚΑΙ ΕΚΤΑΣΕΙΣ ΜΕ ΕΛΑΙΩΝΕΣ ΚΑΙ ΑΡΙΘΜΟΣ ΔΕΝΤΡΩΝ ΚΑΤΑ ΚΑΤΗΓΟΡΙΑ ΚΑΙ ΚΑΤΑ ΕΠΑΡΧΙΑ ΚΑΙ ΚΟΙΝΟΤΗΤΑ ΔΙΑΜΟΝΗΣ ΤΟΥ ΚΑΤΟΧΟΥ
TABLE 21.2(Cont'd). HOLDINGS AND AREAS WITH OLIVE PLANTATIONS AND NUMBER OF TREES BY CATEGORY AND BY HOLDER'S DISTRICT AND COMMUNITY OF RESIDENCE

Κοδ. Code	Επαρχία Δήμος / Κοινότητα Municipality / Community	ΕΚΜΕΤΑΛΛΕΥΣΕΙΣ HOLDINGS			ΑΡΙΘΜΟΣ ΔΕΝΤΡΩΝ - NUMBER OF TREES				
		ΣΥΝΟΛΟ TOTAL	Με Διάσπαρτα Scattered	Εκτάσεις (δεκάρια) Areas (decares)	ΣΥΝΟΛΟ TOTAL	Για ελαιοποίηση For oil production	Για επιτραπέζιες ελιές For table olives	3 ετών και άνω 3 years of age and over	Σε κανονικούς δεντρώνες In compact plantations
6112	Επισκοπή	27	8	91	1.464	0	848	1.387	
6113	Νατά	39	18	87	2.205	0	2.150	2.122	
6114	Χολέτρια	33	*	172	3.512	0	3.011	3.489	
6115	Αξύλου	5	*	27	510	0	510	304	
6116	Ελεδιό	13	10	38	595	0	553	528	
6120	Τσάδα	74	10	258	4.842	0	4.163	4.599	
6121	Κοΐλη	48	12	140	2.766	0	2.413	2.250	
6122	Στρουμπί	42	14	104	2.349	0	1.725	1.995	
6123	Πολέμι	71	20	188	4.656	0	4.247	4.543	
6124	Καλλίπεια (Περλ. Μορόνερο)	37	11	95	1.288	0	725	1.180	
6125	Λεπύμβου	21	7	99	1.665	0	1.035	1.277	
6128	Λεμόνα	*	0	5	122	0	70	50	
6129	Χούλου	30	18	266	2.932	0	2.329	2.366	
6130	Ακουρός	5	*	29	266	0	266	177	
6132	Κάθικας	21	4	40	1.000	0	803	724	
6133	Δήμος Πέγειας-&Αγ.Γεώργ.Πέγειας	161	21	375	7.098	93	5.992	6.766	
6200	Πάνω Αρχιμανδρίτα-& Κάτω Αρχιμ.	13	4	34	742	0	601	678	
6201	Φασούλα	9	*	16	381	0	381	278	
6204	Μαμόνια	11	*	33	712	0	712	697	
6205	'Αγιος Γεώργιος	23	*	115	2.061	0	1.925	2.055	
6206	Σταυροκόνου	6	*	22	662	0	662	657	
6208	Τραχυπέδουλα	32	14	123	2.853	0	2.639	2.631	
6210	Κελοκέδαρα	51	21	78	1.948	0	1.881	1.798	
6211	Σαλαμού	71	29	204	4.039	0	3.446	3.723	
6212	Κιάσι	*	0	12	200	0	0	200	
6213	Κέδαρες	35	13	91	2.069	0	1.905	1.862	
6214	Μέσσανα	19	12	67	1.239	0	1.189	1.211	
6215	Πρατόρι	22	10	41	761	139	727	714	

(Συν. - Cont'd)

ΠΙΝΑΚΑΣ 21.2(Συν.). ΕΚΜΕΤΑΛΛΕΥΣΕΙΣ ΚΑΙ ΕΚΤΑΣΕΙΣ ΜΕ ΕΛΑΙΩΝΕΣ ΚΑΙ ΑΡΙΘΜΟΣ ΔΕΝΤΡΩΝ ΚΑΤΑ ΚΑΤΗΓΟΡΙΑ ΚΑΙ ΚΑΤΑ ΕΠΑΡΧΙΑ ΚΑΙ ΚΟΙΝΟΤΗΤΑ ΔΙΑΜΟΝΗΣ ΤΟΥ ΚΑΤΟΧΟΥ

TABLE 21.2(Cont'd). HOLDINGS AND AREAS WITH OLIVE PLANTATIONS AND NUMBER OF TREES BY CATEGORY AND BY HOLDER'S DISTRICT AND COMMUNITY OF RESIDENCE

Κωδ. Code	Επαρχία Δήμος / Κοινότητα District Municipality / Community	ΕΚΜΕΤΑΛΛΕΥΣΕΙΣ HOLDINGS			ΑΡΙΘΜΟΣ ΔΕΝΤΡΩΝ - NUMBER OF TREES				
		ΣΥΝΟΛΟ TOTAL	Με Διάσπαρτα Scattered	Εκτάσεις (δεκάρια) Areas (decares)	ΣΥΝΟΛΟ TOTAL	Για ελαιοποίηση For oil production	Για επιτραπέζιες ελιές For table olives	3 ετών και άνω 3 years of age and over	Σε κανονικούς δεντρώδες In compact plantations
6216	Φιλούσα (Κελοκεδάρων)	19	7	72	1.303	1.303	0	1.059	1.255
6217	Αρίνου	8	*	38	685	685	0	622	676
6218	'Αγιος Νικόλαος (Περ. Περάβασα)	16	7	43	1.005	978	27	987	965
6219	'Αγιος Ιωάννης (Περ. Μαλούντα)	6	*	21	454	454	0	454	449
6220	Αμαργέτη	54	42	273	4.362	4.362	0	4.191	3.656
6221	Αγία Μαρίνα (Κελοκεδάρων)	13	8	76	1.154	1.154	0	1.154	1.010
6222	Πενταλιά	32	25	167	2.672	2.672	0	2.341	2.420
6224	Γάλαταριά	19	15	125	1.992	1.992	0	1.910	1.744
6225	Κοιλίνεια	13	9	54	1.458	1.458	0	1.373	770
6227	Σπατός-'Αγιος Φώτιος-& Αμπελίτης	69	41	359	5.661	5.661	0	5.297	5.039
6229	Μαμούνταλη	*	*	2	67	67	0	30	37
6230	Πάνιο Παναγιά-&Μονή Χρυσορ.&Αγιά	77	27	183	3.500	3.500	0	3.320	3.075
6231	Ασπρογιά	13	5	56	1.195	1.195	0	1.120	1.086
6300	Ψάθη	8	*	101	1.512	1.512	0	1.512	1.384
6301	'Αγιος Δημητριανός	11	7	30	558	558	0	346	459
6302	Κανναβιού (Περλ. Μελαμιού)	23	18	155	3.354	3.354	0	3.295	3.062
6303	Θρίνια (Δρίνια)	9	7	27	669	669	0	653	566
6304	Μηλιά	*	*	1	30	30	0	30	15
6305	Κρίτου Μαρόττου	13	*	61	910	910	0	708	833
6306	Φύτη	13	7	94	1.660	1.660	0	1.473	1.273
6307	Λάσα	5	*	41	1.112	1.112	0	1.089	815
6308	Αρύμου	4	*	6	233	233	0	193	118
6310	Σίμου	16	11	84	1.905	1.905	0	1.358	1.220
6315	Φιλούσα (Χρυσοχούς)	10	7	25	493	493	0	255	425
6318	Μελάδεια	*	0	20	310	310	0	0	310
6320	Λουσός-&Αγ.Μερκούρ.&Σταυρός Ψάκ.	18	10	122	1.368	1.368	0	1.203	1.211
6321	Περστεράνα	47	19	227	4.617	4.617	0	4.245	4.430
6330	Θελέτρα	26	8	71	832	832	0	715	791

(Συν. - Cont'd)

ΠΙΝΑΚΑΣ 21.2(Συν.). ΕΚΜΕΤΑΛΛΕΥΣΕΙΣ ΚΑΙ ΕΚΤΑΣΕΙΣ ΜΕ ΕΛΑΙΩΝΕΣ ΚΑΙ ΑΡΙΘΜΟΣ ΔΕΝΤΡΩΝ ΚΑΤΑ ΚΑΤΗΓΟΡΙΑ ΚΑΙ ΚΑΤΑ ΕΠΑΡΧΙΑ ΚΑΙ ΚΟΙΝΟΤΗΤΑ ΔΙΑΜΟΝΗΣ ΤΟΥ ΚΑΤΟΧΟΥ

TABLE 21.2(Cont'd). HOLDINGS AND AREAS WITH OLIVE PLANTATIONS AND NUMBER OF TREES BY CATEGORY AND BY HOLDER'S DISTRICT AND COMMUNITY OF RESIDENCE

Κοδ. Code	Επαρχία Δήμος / Κοινότητα District Municipality / Community	ΕΚΜΕΤΑΛΛΕΥΣΕΙΣ HOLDINGS			ΑΡΙΘΜΟΣ ΔΕΝΤΡΩΝ - NUMBER OF TREES				
		ΣΥΝΟΛΟ TOTAL	Με Διάσπαρτα Scattered	Εκτάσεις (δεκάρια) Areas (decares)	ΣΥΝΟΛΟ TOTAL	Για ελαιοποίηση For oil production	Για επιτραπέζιες ελιές For table olives	3 ετών και άνω 3 years of age and over	Σε κανονικούς δεντρώνες In compact plantations
6331	Γιόλου	91	30	328	5.879	0	4.616	5.515	
6332	Πάνο Ακουρδάλεια	8	*	36	468	0	309	462	
6333	Μηλιού -& Μονή Αγίων Αναργύρων	6	*	41	755	0	530	715	
6334	Κάτω Ακουρδάλεια	8	*	62	769	0	724	757	
6335	Τέρα	*	0	5	50	0	50	50	
6336	Κρίτσου Τέρα	23	10	60	1.104	0	526	984	
6337	Σκούλλη	7	*	32	621	0	615	603	
6338	Χόλη	8	0	34	606	0	548	596	
6340	Καραμουλληδες	4	0	9	134	0	124	130	
6341	Χρυσογού	4	0	16	284	0	284	255	
6343	Δήμος Πόλις	126	9	853	14.320	275	13.924	14.135	
6344	Νέο Χοριό(Περ.Λουτρά Αφροδίτης)	34	12	245	3.593	197	3.557	3.662	
6345	Γουδί	22	4	66	1.256	0	1.051	1.134	
6350	Κάτω Αρόδες	*	*	9	294	0	183	133	
6351	Πάνο Αρόδες	7	*	57	652	0	652	626	
6352	Ίνεα	45	0	262	2.507	0	2.175	2.500	
6353	Αρούσεια (Περλ. Πιττόκοπος)	58	5	368	3.194	0	1.718	3.068	
6360	Πελαθούσα -& Μύρμιγκωφ & Λίμνη	7	*	23	259	50	251	241	
6361	Κυνούσα	15	*	66	602	0	461	600	
6362	Μακούντα	7	*	65	620	0	508	514	
6363	Αργάκα	107	32	393	5.331	960	2.154	5.946	
6364	Γαλιά	22	*	95	823	185	950	988	
6365	Αγία Μαρίνα (Χρυσοχούς)	106	21	247	2.490	1.584	3.595	3.933	
6366	Νέα Δήμηττα	*	0	5	70	0	20	70	
6367	Πομός (Περλ. Παλιάμπελα)	71	13	191	3.223	1	2.352	3.052	
6368	Στενή	17	5	85	1.675	0	1.075	1.577	
6369	'Αγιος Ισίδωρος	*	0	1	20	0	0	20	

* Ο αριθμός των εκμεταλλεύσεων είναι μικρότερος ή ίσος με το 3.

* The number of holdings is less than or equal to 3.

**ΠΙΝΑΚΑΣ 22.1. ΕΚΜΕΤΑΛΛΕΥΣΕΙΣ ΜΕ ΟΠΩΡΟΦΟΡΑ ΔΕΝΤΡΑ ΕΥΚΡΑΤΩΝ ΚΑΛΛΙΕΡΓΕΙΩΝ
ΚΑΤΑ ΤΑΞΕΙΣ ΑΡΙΘΜΟΥ ΔΕΝΤΡΩΝ, ΚΑΤΑ ΕΠΑΡΧΙΑ**

**TABLE 22.1. HOLDINGS WITH FRUIT TREES OF TEMPERATE CROPS BY GROUPING OF
NUMBER OF TREES, BY DISTRICT**

Επαρχία και Αριθμός Δέντρων District and Number of Trees	ΟΠΩΡΟΦΟΡΑ ΔΕΝΤΡΑ ΕΥΚΡΑΤΩΝ ΚΑΛΛΙΕΡΓΕΙΩΝ FRUIT TREES TEMPERATE CROPS			
	Εκμεταλλεύσεις Holdings		Σύνολο Δέντρων Total Trees	Σε κανονικούς δενδρώνες In compact plantations
	ΣΥΝΟΛΟ TOTAL	Με Διάσπαρτα Scattered		
ΣΥΝΟΛΟ - TOTAL	17.827	10.435	1.148.065	1.057.860
1 - 49	12.161	7.190	261.138	197.532
50 - 99	2.773	1.663	192.265	178.430
100 - 199	1.753	1.003	238.510	230.760
200 - 499	903	480	264.216	260.088
500 - 999	198	83	132.897	132.164
1000 +	39	16	59.039	58.886
ΛΕΥΚΩΣΙΑ - LEFKOSIA	7.574	4.561	401.834	368.723
1 - 49	5.325	3.192	106.151	82.887
50 - 99	1.203	771	82.472	76.875
100 - 199	720	421	96.730	93.763
200 - 499	274	158	77.349	76.180
500 - 999	46	16	29.660	29.564
1000 +	6	3	9.472	9.454
ΑΜΜΟΧΩΣΤΟΣ - AMMOCHOSTOS	872	710	40.179	25.824
1 - 49	711	575	21.119	10.073
50 - 99	105	86	7.732	5.474
100 - 199	39	37	5.269	4.594
200 - 499	16	11	4.562	4.283
500 - 999	0	0	0	0
1000 +	1	1	1.497	1.400
ΛΑΡΝΑΚΑ - LARNAKA	2.157	1.289	82.207	68.175
1 - 49	1.764	1.057	38.601	27.462
50 - 99	250	147	17.089	15.355
100 - 199	98	61	13.107	12.323
200 - 499	41	22	11.314	10.963
500 - 999	4	2	2.096	2.072
1000 +	0	0	0	0
ΛΕΜΕΣΟΣ - LEMESOS	5.182	2.855	439.300	424.057
1 - 49	3.136	1.736	65.763	56.596
50 - 99	863	482	60.146	57.718
100 - 199	654	371	90.983	89.044
200 - 499	409	214	123.578	122.237
500 - 999	98	41	66.976	66.640
1000 +	22	11	31.854	31.822
ΠΑΦΟΣ - PAFOS	2.042	1.020	184.545	171.081
1 - 49	1.225	630	29.504	20.514
50 - 99	352	177	24.826	23.008
100 - 199	242	113	32.421	31.036
200 - 499	163	75	47.413	46.425
500 - 999	50	24	34.165	33.888
1000 +	10	1	16.216	16.210

ΠΙΝΑΚΑΣ 22.2. ΕΚΜΕΤΑΛΛΕΥΣΕΙΣ ΚΑΙ ΕΚΤΑΣΕΙΣ ΜΕ ΟΠΩΡΟΦΟΡΑ ΔΕΝΤΡΑ ΕΥΚΡΑΤΩΝ ΚΑΛΛΙΕΡΓΕΙΩΝ ΚΑΙ ΑΡΙΘΜΟΣ ΔΕΝΤΡΩΝ, ΚΑΤΑ ΕΠΑΡΧΙΑ ΚΑΙ ΚΟΙΝΟΤΗΤΑ ΔΙΑΜΟΝΗΣ ΤΟΥ ΚΑΤΟΧΟΥ

TABLE 22.2. HOLDINGS AND AREAS WITH FRUIT TREES OF TEMPERATE CROPS AND NUMBER OF TREES, BY HOLDER'S DISTRICT AND COMMUNITY OF RESIDENCE

Κωδ. Code	Επαρχία Δήμος / Κοινότητα District Municipality / Community	ΟΠΩΡΟΦΟΡΑ ΔΕΝΤΡΑ ΕΥΚΡΑΤΩΝ ΚΑΛΛΙΕΡΓΕΙΩΝ FRUIT TREES OF TEMPERATE CROPS				
		Εκμεταλλεύσεις Holdings			Σύνολο Δέντρων Total Trees	Σε κανονικούς δενδρόνες In compact plantations
		Σ Υ Ν Ο Λ Ο TOTAL	Με Διάσπαρτα Scattered	Εκτάσεις (δεκάρια) Areas (decares)		
	Σ Υ Ν Ο Λ Ο - TOTAL	17.827	10.435	34.958	1.148.065	1.057.860
1	ΛΕΥΚΩΣΙΑ - LEFKOSIA	7.574	4.561	11.945	401.834	368.723
3	ΑΜΜΟΧΩΣΤΟΣ - AMMOCHOSTOS	872	710	745	40.179	25.824
4	ΛΑΡΝΑΚΑ - LARNAKA	2.157	1.289	2.847	82.207	68.175
5	ΛΕΜΕΣΟΣ - LEMESOS	5.182	2.855	12.498	439.300	424.057
6	ΠΑΦΟΣ - PAFOS	2.042	1.020	6.924	184.545	171.081
1	ΛΕΥΚΩΣΙΑ - LEFKOSIA	7.574	4.561	11.945	401.834	368.723
1000	Δήμος Λευκωσίας	554	360	739	26.553	24.573
1010	Δήμος Αγίου Δομετίου	247	141	323	12.464	11.578
1011	Δήμος Έγκωμης	170	116	395	12.435	11.861
1012	Δήμος Στροβόλου	1.174	783	1.884	59.349	54.424
1013	Δήμος Αγλαντζιάς (Αγλαγγιά)	280	181	390	11.822	10.608
1021	Δήμος Λακατάμειας	601	386	951	31.751	29.463
1023	Δήμος Λατσιών (Λακκιά)	184	128	235	7.536	6.752
1024	Γέρι	128	80	155	4.220	3.477
1100	Σιά	19	6	17	294	274
1101	Μαθαίτης	29	20	43	964	838
1102	Αλάμπρα	34	20	32	707	631
1103	Αγία Βαρβάρα	36	15	27	437	324
1104	Κοτσιάτης	*	*	**	25	3
1105	Νήσου	30	22	23	1.220	781
1106	Πέρα Χωριό	38	26	39	1.123	860
1107	Δήμος Ιδαλίου	253	209	144	5.448	3.900
1108	Λύμπια	65	34	59	1.382	991
1109	Λυθροδόντας & Μονή Προφήτη Ηλία	214	129	107	4.261	3.669
1120	Ποταμιά	*	*	3	60	42
1200	Καμπί	19	18	46	2.537	2.388
1201	Φαρμακάς	82	67	121	5.424	4.822
1202	Απλίκι	6	5	12	356	306
1203	Λαζαριάς (Περίλ. Μονή Μαχαιρά)	*	*	8	249	232
1204	Γούρρη	15	12	27	1.279	1.057
1205	Φικάρδου (Περίλ. Οικ. Πύργου)	0	0	0	10	0
1206	Άγιος Επιφάνιος (Ορεινής)	36	23	54	1.672	1.543
1207	Καλό Χωριό (Ορεινής)	23	*	40	579	559
1208	Μαλούντα	23	8	18	498	461
1209	Κλήρου	124	23	148	2.972	2.894
1210	Αρεδιού	49	33	40	1.374	1.051
1211	Άγιος Ιωάννης (Μαλούντας)	16	*	21	345	313
1212	Αγροκηπιά	23	16	21	492	353
1213	Μιτσερό (Περ. Μονή Αγ. Παντελ.)	56	42	54	1.501	1.203
1220	Καπέδες	14	8	9	355	259
1222	Αναλιόντας (Περ. Μονή Αρχ.Μιχ.)	23	9	23	1.158	1.121
1223	Καμπιά	40	28	42	1.299	638
1225	Τσέρι	73	38	73	2.609	2.057
1226	Πολιτικό -Μονή Αγ.Ηρακλ.&Φιλάνι	32	20	42	1.142	979
1227	Πέρα	44	30	31	1.534	946

(Συν.-Cont'd)

ΠΙΝΑΚΑΣ 22.2(Συν.). ΕΚΜΕΤΑΛΛΕΥΣΕΙΣ ΚΑΙ ΕΚΤΑΣΕΙΣ ΜΕ ΟΠΩΡΟΦΟΡΑ ΔΕΝΤΡΑ ΕΥΚΡΑΤΩΝ ΚΑΛΛΙΕΡΓΕΙΩΝ ΚΑΙ ΑΡΙΘΜΟΣ ΔΕΝΤΡΩΝ, ΚΑΤΑ ΕΠΑΡΧΙΑ ΚΑΙ ΚΟΙΝΟΤΗΤΑ ΔΙΑΜΟΝΗΣ ΤΟΥ ΚΑΤΟΧΟΥ

TABLE 22.2(Cont'd). HOLDINGS AND AREAS WITH FRUIT TREES OF TEMPERATE CROPS AND NUMBER OF TREES, BY HOLDER'S DISTRICT AND COMMUNITY OF RESIDENCE

Κωδ. Code	Επαρχία Δήμος / Κοινότητα District Municipality / Community	ΟΠΩΡΟΦΟΡΑ ΔΕΝΤΡΑ ΕΥΚΡΑΤΩΝ ΚΑΛΛΙΕΡΓΕΙΩΝ FRUIT TREES OF TEMPERATE CROPS				
		Εκμεταλλεύσεις Holdings			Σύνολο Δέντρων Total Trees	Σε κανονικούς δενδρόνες In compact plantations
		ΣΥΝΟΛΟ TOTAL	Με Διάσπαρτα Scattered	Εκτάσεις (δεκάρια) Areas (decares)		
1228	Επισκοπεϊό	35	21	23	1.013	825
1229	Ψιμολόφου	76	54	91	2.398	1.924
1230	Εργάτες	86	53	91	2.687	2.401
1231	Ανάγεια	41	32	21	1.035	616
1232	Πάνω Δευτερά	118	70	98	4.047	3.534
1233	Κάτω Δευτερά	68	39	69	2.466	2.197
1240	'Αγιοι Τριμιθιάς	52	35	19	1.228	777
1241	Παλαιομέτοχο	180	99	148	5.145	4.098
1242	Δένεια	10	6	6	229	183
1243	Κοκκινοτριμιθιά	105	80	92	4.703	3.589
1244	Μάμμαρη	40	18	31	780	684
1300	Παλαιχώρι Μόρφου	96	79	140	5.503	4.983
1301	Ασκάς	41	31	75	2.895	2.560
1302	'Αλωνα	60	38	111	4.767	4.358
1303	Φτερικούδι	17	14	18	879	713
1304	Πολύστυπος	58	48	103	4.141	3.698
1305	Λαγουδερά	31	22	47	1.433	1.322
1306	Σαράντι	10	7	18	608	559
1307	Λιβάδια	*	*	**	24	9
1308	Αληθινού	*	*	1	59	42
1309	Πλατανιστάσα	41	10	33	1.195	1.151
1310	Παλαιχώρι Ορεινής	48	35	95	2.971	2.670
1320	Ξυλιάτος	20	14	53	1.859	1.772
1321	'Αγιος Γεώργιος Κανκάλλου	5	*	22	881	874
1322	Νικητάρι (Περίλ. Ασίνου)	9	4	29	799	701
1323	Βυζακιά	8	*	13	281	152
1324	Αγία Μαρίνα (Ξυλιάτου)	58	36	83	3.575	3.203
1326	Κάτω Μονή	6	*	2	92	75
1327	Ορούντα	32	15	29	391	313
1329	Κάτω Κουτραφάς (Περίλ. Μάνδρες)	6	*	19	580	565
1330	Ποτάμι	5	*	4	112	90
1360	Ακάκι	43	28	45	1.315	1.086
1361	Περιστερώνα	33	9	60	1.890	1.789
1362	Αστρομερίτης	53	30	79	2.066	1.846
1368	Μένικο	21	9	16	667	597
1400	Σπήλια	42	35	59	2.337	2.087
1402	Αγία Ειρήνη	6	6	3	163	118
1403	Καννάβια (Περίλ. Καπουρά)	23	10	63	1.649	1.568
1404	Κακοπετριά -Πλατάνα,Αγ.Νικ.Στ.	198	68	511	17.163	16.879
1405	'Αγιος Θεόδωρος (Σολέας)	13	8	31	1.047	1.001
1406	Γαλάτα	93	30	338	11.828	11.696
1407	Σινάορος	26	6	45	1.734	1.684
1408	Καλιάνα	48	13	195	6.481	6.434
1409	Τεμβριά	110	56	282	10.673	10.405
1410	Κοράκου (Περίλ. Αγρολάδου)	52	14	148	4.345	4.264

(Συν.-Cont'd)

ΠΙΝΑΚΑΣ 22.2(Συν.). ΕΚΜΕΤΑΛΛΕΥΣΕΙΣ ΚΑΙ ΕΚΤΑΣΕΙΣ ΜΕ ΟΠΩΡΟΦΟΡΑ ΔΕΝΤΡΑ ΕΥΚΡΑΤΩΝ ΚΑΛΛΙΕΡΓΕΙΩΝ ΚΑΙ ΑΡΙΘΜΟΣ ΔΕΝΤΡΩΝ, ΚΑΤΑ ΕΠΑΡΧΙΑ ΚΑΙ ΚΟΙΝΟΤΗΤΑ ΔΙΑΜΟΝΗΣ ΤΟΥ ΚΑΤΟΧΟΥ

TABLE 22.2(Cont'd). HOLDINGS AND AREAS WITH FRUIT TREES OF TEMPERATE CROPS AND NUMBER OF TREES, BY HOLDER'S DISTRICT AND COMMUNITY OF RESIDENCE

Κωδ. Code	Επαρχία Δήμος / Κοινότητα District Municipality / Community	ΟΠΩΡΟΦΟΡΑ ΔΕΝΤΡΑ ΕΥΚΡΑΤΩΝ ΚΑΛΛΙΕΡΓΕΙΩΝ FRUIT TREES OF TEMPERATE CROPS				
		Εκμεταλλεύσεις Holdings			Σύνολο Δέντρων Total Trees	Σε κανονικούς δενδρόνες In compact plantations
		ΣΥΝΟΛΟ TOTAL	Με Διάσπαρτα Scattered	Εκτάσεις (δεκάρια) Areas (decares)		
1411	Ευρύχου	58	29	117	3.728	3.582
1412	Φλάσου	22	13	47	1.639	1.589
1415	Ληνού	12	9	13	492	452
1416	Κατύδατα	22	4	52	1.347	1.334
1420	Πεδουλάς	42	41	130	4.197	3.856
1421	Μυλικούρι	14	4	18	372	364
1422	Μουτουλλάς	79	62	326	13.569	13.192
1423	Οίκος	34	14	81	2.703	2.652
1424	Καλοπαναγιώτης-Ορκόντας,Ι.Λαμπ.	92	60	274	9.964	9.657
1425	Γερακιές	31	21	87	2.842	2.703
1426	Τσακίστρα (Περιλ. Μονή Κύκκου)	30	12	113	3.975	3.810
1427	Κάμπος	77	25	235	6.602	6.537
1456	Πάνω Πύργος	*	0	9	333	333
1457	Κάτω Πύργος	168	25	581	18.312	18.174
1460	Πηγένια (Περιλ. Χαλέρι)	*	0	5	110	110
1461	Παχύαμμος	*	0	3	69	55
1462	'Αγιος Θεόδωρος (Τιλλιρίας)	0	0	0	10	0
3	ΑΜΜΟΧΩΣΤΟΣ - ΑΜΜΟΧΟΣΤΟΣ	872	710	745	40.179	25.824
3100	Δήμος Αγίας Νάπας -& Αγία Θέκλα	65	58	73	3.285	2.024
3101	Δήμος Παραλιμνίου	225	171	149	8.151	4.899
3102	Δήμος Δερύνειας-Στροβίλ.&Α.Νικ.	91	81	68	5.315	3.625
3103	Σωτήρα	76	53	59	3.767	2.293
3104	Λιοπέτρι	87	82	78	3.885	2.359
3105	Φρέναρος	100	75	108	5.061	3.613
3110	Αυγόρου (& Μονή 'Αγιος Κενδέας)	106	91	92	4.990	3.020
3111	'Αχνα (Περιλ. Δασάκι)	64	54	54	2.400	1.829
3114	Αχερίτου-Αγ. Γεώργιος&Βρυσούλες	58	45	64	3.325	2.162
4	ΛΑΡΝΑΚΑ - LARNAKA	2.157	1.289	2.847	82.207	68.175
4000	Δήμος Λάρνακας	506	317	576	18.338	14.844
4010	Δήμος Αραδίππου	113	71	152	3.076	2.270
4011	Λιβάδια	66	37	69	2.158	1.437
4012	Δρομολαξιά	49	28	42	1.245	952
4013	Μενεού	12	11	12	494	336
4100	Κελλιά	*	*	1	65	19
4101	Τρούλλοι	23	13	20	709	409
4102	Βορόκληνη(Ορόκληνη)	52	28	59	1.196	1.031
4103	Αβδελλερό	4	*	2	38	24
4104	Πύλα	26	15	20	706	531
4105	Ξυλοτύμβου (Περιλ.Δεκέλεια)	48	41	52	1.847	1.214
4106	Ορμίδεια	103	59	201	7.539	6.764
4107	Ξυλοφάγου	160	107	134	6.023	4.446
4110	Κίτι	34	24	53	1.648	1.295
4111	Περιβόλια	20	7	18	532	448
4112	Τερσεφάνου	20	11	20	660	496

(Συν.-Cont'd)

ΠΙΝΑΚΑΣ 22.2(Συν.). ΕΚΜΕΤΑΛΛΕΥΣΕΙΣ ΚΑΙ ΕΚΤΑΣΕΙΣ ΜΕ ΟΠΩΡΟΦΟΡΑ ΔΕΝΤΡΑ ΕΥΚΡΑΤΩΝ ΚΑΛΛΙΕΡΓΕΙΩΝ ΚΑΙ ΑΡΙΘΜΟΣ ΔΕΝΤΡΩΝ, ΚΑΤΑ ΕΠΑΡΧΙΑ ΚΑΙ ΚΟΙΝΟΤΗΤΑ ΔΙΑΜΟΝΗΣ ΤΟΥ ΚΑΤΟΧΟΥ

TABLE 22.2(Cont'd). HOLDINGS AND AREAS WITH FRUIT TREES OF TEMPERATE CROPS AND NUMBER OF TREES, BY HOLDER'S DISTRICT AND COMMUNITY OF RESIDENCE

Κωδ. Code	Επαρχία Δήμος / Κοινότητα District Municipality / Community	ΟΠΩΡΟΦΟΡΑ ΔΕΝΤΡΑ ΕΥΚΡΑΤΩΝ ΚΑΛΛΙΕΡΓΕΙΩΝ FRUIT TREES OF TEMPERATE CROPS				
		Εκμεταλλεύσεις Holdings			Σύνολο Δέντρων Total Trees	Σε κανονικούς δενδρώνες In compact plantations
		Σ Υ Ν Ο Λ Ο T O T A L	Με Διάσπαρτα Scattered	Εκτάσεις (δεκάρια) Areas (decares)		
4120	Μαζωτός	26	9	32	711	603
4121	Αλαμινός	*	0	2	67	38
4122	Αναφοτίδα	19	9	37	1.184	1.149
4124	Κιβισίλι	*	*	3	58	50
4125	Αλεθρικό	21	13	25	629	546
4126	Κλαυδιά	13	4	19	343	312
4127	Αγγλισίδες	47	23	108	2.535	2.315
4202	Δήμος Αθένου	69	44	60	1.731	1.027
4210	Καλό Χωριό	15	9	5	296	229
4211	Αγία Άννα	4	*	1	75	43
4212	Μοσφιλωτή	34	23	16	726	591
4213	Ψευδάς	35	19	17	731	602
4214	Πυργά-Μονή Σταυροβ.&Αγ.Βαρβάρας	29	17	33	1.423	1.329
4215	Κόρνος(Περιλ.Μονή Αγίας Θέκλας)	104	78	119	3.463	2.924
4216	Δελίκηπος	*	*	4	52	44
4300	Ζύγι	18	14	17	449	333
4301	Μαρί (Περιλ. Βασιλικό)	*	0	6	225	200
4302	Καλαβασός	47	27	56	1.756	1.572
4303	Τόχνη	14	8	18	451	330
4304	Χοιροκοιτία	43	32	85	2.055	1.662
4305	Ψεματισμένος	13	8	19	607	559
4306	Μαρώνι	52	18	56	1.648	1.569
4307	Άγιος Θεόδωρος	59	23	52	1.733	1.601
4308	Σκαρίνου	15	7	32	606	537
4309	Κοφίνου	18	11	18	472	380
4310	Κάτω Λεύκαρα	13	6	16	328	269
4311	Δήμος Πάνω Λευκάρων	91	63	127	3.505	3.097
4312	Κάτω Δρυς	14	12	27	501	426
4313	Βάβλα (Περιλ. Μονή Αγίου Μηνά)	4	*	10	147	113
4314	Λάγεια	5	0	16	197	197
4315	Ορά (Περιλ. Δράπια και Παρσάτα)	23	16	24	538	391
4316	Μελίνη	*	0	1	36	36
4317	Οδού	24	4	254	2.855	2.836
4318	Άγιοι Βαβατσινιάς	27	7	93	3.433	3.404
4319	Βαβατσινιά	14	5	12	367	345
5	ΛΕΜΕΣΟΣ - LEMESOS	5.182	2.855	12.498	439.300	424.057
5000	Δήμος Λεμεσού	1.428	780	2.501	83.730	79.106
5011	Δήμος Μέσα Γειτονιάς	161	94	204	8.359	7.797
5012	Δήμος Αγίου Αθανασίου	78	34	172	5.590	5.369
5013	Δήμος Γερμασόγειας	80	39	81	3.451	3.201
5020	Πάνω Πολεμίδα	25	14	14	514	433
5021	Ύψωνας	209	89	338	11.772	11.386
5022	Δήμος Κάτω Πολεμιδιών	349	185	611	22.622	21.720
5100	Παλόδεια	13	4	23	629	577

(Συν.-Cont'd)

ΠΙΝΑΚΑΣ 22.2(Συν.). ΕΚΜΕΤΑΛΛΕΥΣΕΙΣ ΚΑΙ ΕΚΤΑΣΕΙΣ ΜΕ ΟΠΩΡΟΦΟΡΑ ΔΕΝΤΡΑ ΕΥΚΡΑΤΩΝ ΚΑΛΛΙΕΡΓΕΙΩΝ ΚΑΙ ΑΡΙΘΜΟΣ ΔΕΝΤΡΩΝ, ΚΑΤΑ ΕΠΑΡΧΙΑ ΚΑΙ ΚΟΙΝΟΤΗΤΑ ΔΙΑΜΟΝΗΣ ΤΟΥ ΚΑΤΟΧΟΥ

TABLE 22.2(Cont'd). HOLDINGS AND AREAS WITH FRUIT TREES OF TEMPERATE CROPS AND NUMBER OF TREES, BY HOLDER'S DISTRICT AND COMMUNITY OF RESIDENCE

Κωδ. Code	Επαρχία Δήμος / Κοινότητα District Municipality / Community	ΟΠΩΡΟΦΟΡΑ ΔΕΝΤΡΑ ΕΥΚΡΑΤΩΝ ΚΑΛΛΙΕΡΓΕΙΩΝ FRUIT TREES OF TEMPERATE CROPS				
		Εκμεταλλεύσεις Holdings			Σύνολο Δέντρων Total Trees	Σε κανονικούς δενδρόνες In compact plantations
		ΣΥΝΟΛΟ TOTAL	Με Διάσπαρτα Scattered	Εκτάσεις (δεκάρια) Areas (decares)		
5101	Παραμύθα-& Μονή Παναγίας Ευαγγ.	7	6	9	301	266
5102	Σπιτάλι	*	*	1	53	20
5103	Φασούλα	19	14	17	461	410
5104	Μαθικολώνη	4	*	14	158	157
5105	Γεράσα	20	*	25	596	586
5106	Αψιού	19	9	21	445	417
5107	Απεσιά	18	4	27	568	558
5108	Κορφή	5	*	3	75	71
5109	Λιμνάτης	33	18	48	1.616	1.578
5110	Καπηλειό	6	*	6	209	206
5112	Μουτταγιάκα	14	7	11	611	581
5121	Αρμενοχώρι	*	0	6	282	278
5122	Φοινικάρια	18	9	42	1.605	1.567
5123	Ακρούντα	29	25	11	453	280
5124	'Αγιος Τύχων	*	*	4	188	164
5125	Παρεκκλησιά	78	32	110	4.788	4.615
5126	Πεντάκωμο	4	*	1	45	40
5127	Μοναγρούλλι	27	14	33	1.316	1.251
5128	Μονή	24	15	24	776	668
5129	Πύργος	46	15	80	2.713	2.645
5130	Ασγάτα (Περ.Μεταλλεία Πλατείες)	42	18	81	1.467	1.370
5131	Βάσα (Κελλακίου)	4	*	6	228	224
5132	Σανίδα	5	0	28	1.061	1.061
5133	Πραστιό (Κελλακίου)	9	*	17	672	664
5134	Κλωνάρι	*	*	1	58	55
5136	Κελλάκι -& Μονή Ζωοδόχου Πηγής	24	4	273	8.185	8.156
5137	Ακαπνού	*	0	1	23	23
5138	Επταγώνεια	22	*	51	1.571	1.555
5140	Διερώνα	26	17	29	1.221	1.139
5141	Αρακαπάς	30	21	19	928	814
5142	'Αγιος Παύλος	12	0	14	557	557
5143	'Αγιος Κωνσταντίνος	20	6	25	922	909
5144	Συκόπετρα	14	5	12	400	374
5145	Λουβαράς	50	8	65	2.391	2.377
5146	Καλό Χωριό (Περιλ. 'Αθρακος)	39	23	49	1.250	1.129
5147	Ζωοπηγή	29	5	33	1.186	1.171
5200	Ακρωτήρι -& Μονή Αγίου Νικολάου	11	*	7	283	256
5201	Ασώματος (Περιλ. Φασούρι)	8	5	26	851	811
5202	Τσερκέζοι	*	*	1	20	15
5203	Τραχώνι	5	*	34	709	658
5210	Κολόσσι	32	8	42	1.927	1.861
5211	Ερήμη	26	14	22	683	625
5212	Επισκοπή	58	16	81	3.727	3.647
5213	Καντού	29	21	20	832	732
5214	Σωτήρα-& Σύμβουλος & Στερακόβου	4	*	2	96	84

(Συν.-Cont'd)

ΠΙΝΑΚΑΣ 22.2(Συν.). ΕΚΜΕΤΑΛΛΕΥΣΕΙΣ ΚΑΙ ΕΚΤΑΣΕΙΣ ΜΕ ΟΠΩΡΟΦΟΡΑ ΔΕΝΤΡΑ ΕΥΚΡΑΤΩΝ ΚΑΛΛΙΕΡΓΕΙΩΝ ΚΑΙ ΑΡΙΘΜΟΣ ΔΕΝΤΡΩΝ, ΚΑΤΑ ΕΠΑΡΧΙΑ ΚΑΙ ΚΟΙΝΟΤΗΤΑ ΔΙΑΜΟΝΗΣ ΤΟΥ ΚΑΤΟΧΟΥ

TABLE 22.2(Cont'd). HOLDINGS AND AREAS WITH FRUIT TREES OF TEMPERATE CROPS AND NUMBER OF TREES, BY HOLDER'S DISTRICT AND COMMUNITY OF RESIDENCE

Κωδ. Code	Επαρχία Δήμος / Κοινότητα District Municipality / Community	ΟΠΩΡΟΦΟΡΑ ΔΕΝΤΡΑ ΕΥΚΡΑΤΩΝ ΚΑΛΛΙΕΡΓΕΙΩΝ FRUIT TREES OF TEMPERATE CROPS				
		Εκμεταλλεύσεις Holdings			Σύνολο Δέντρων Total Trees	Σε κανονικούς δενδρόνες In compact plantations
		ΣΥΝΟΛΟ TOTAL	Με Διάσπαρτα Scattered	Εκτάσεις (δεκάρια) Areas (decares)		
5220	Πρασιτό (Αυδήμου)	*	0	4	120	120
5221	Παραμάλι	*	*	12	293	288
5222	Αυδήμου	*	*	2	59	50
5226	Ανάγυρα	*	*	1	30	26
5227	Πισσούρι	21	5	25	804	761
5300	Σούνι-Ζανακιά	18	13	16	684	606
5302	'Αλασσα	4	*	3	140	121
5303	Κάτω Κιβίδες	6	*	19	564	556
5305	'Αγιος Αμβρόσιος	7	*	3	161	130
5306	'Αγιος Θεράπων	24	13	44	1.439	1.400
5308	Πάχνα	32	15	34	1.159	1.093
5310	'Αγιος Γεώργιος	11	8	21	810	779
5311	Δωρός	9	*	24	883	865
5312	Λάνεια	19	11	16	649	570
5313	Σιλίκου	24	15	30	1.254	1.187
5314	Μονάγρι-& Μονή Παναγίας Αμασγού	11	5	10	267	243
5315	Τριμήκληνη	64	44	414	12.494	12.284
5316	'Αγιος Μάμας	21	14	77	2.246	2.201
5317	Κουκά	*	*	1	30	28
5318	Μονιάτης-Μέσα Ποτ.,Σαϊττάς,Φυλ.	31	23	86	3.052	2.959
5320	Δωρά	*	0	5	115	115
5322	'Αρσος	15	8	8	301	262
5323	Κισσούσα	*	*	1	20	17
5324	Μαλιά	*	0	2	70	70
5325	Βάσα (Κουλιανίου)	9	*	10	320	318
5326	Βουνί	11	8	13	388	348
5327	Πέρα Πεδί	24	16	45	1.169	1.083
5328	Μανδριά	33	23	98	2.772	2.553
5329	Ποταμιού	5	4	6	171	156
5330	'Ομοδος	29	16	91	3.511	3.405
5331	Κουλάνι	24	11	91	2.576	2.496
5340	'Αγιος Δημήτριος	31	23	157	6.233	6.102
5341	Παλαιόμυλος	9	7	114	2.934	2.884
5342	Πρόδρομος (Περίλ. Τρικουκκιά)	33	28	310	12.715	12.568
5343	Καμινάρια	30	16	71	1.727	1.658
5344	Τρεις Ελιές	30	23	75	2.850	2.698
5345	Λεμίθου	35	22	101	2.065	1.968
5350	Κάτω Πλάτρες (Τορναρίδες)	30	14	82	1.800	1.744
5351	Πάνω Πλάτρες (Περίλ. Τροόδος)	16	5	122	2.900	2.884
5352	Φοινί (Περ. Μονή Τροοδίτισσας)	85	73	238	6.761	6.368
5354	Κάτω Αμιάντος	57	34	285	10.965	10.811
5360	'Αγιος Θεόδωρος	49	31	59	2.640	2.456
5361	'Αγιος Ιωάννης	108	72	116	4.586	4.190
5362	Κάτω Μύλος	13	8	62	2.768	2.708
5363	Ποταμίτισσα	29	17	148	5.236	5.174

(Συν.-Cont'd)

ΠΙΝΑΚΑΣ 22.2(Συν.). ΕΚΜΕΤΑΛΛΕΥΣΕΙΣ ΚΑΙ ΕΚΤΑΣΕΙΣ ΜΕ ΟΠΩΡΟΦΟΡΑ ΔΕΝΤΡΑ ΕΥΚΡΑΤΩΝ ΚΑΛΛΙΕΡΓΕΙΩΝ ΚΑΙ ΑΡΙΘΜΟΣ ΔΕΝΤΡΩΝ, ΚΑΤΑ ΕΠΑΡΧΙΑ ΚΑΙ ΚΟΙΝΟΤΗΤΑ ΔΙΑΜΟΝΗΣ ΤΟΥ ΚΑΤΟΧΟΥ

TABLE 22.2(Cont'd). HOLDINGS AND AREAS WITH FRUIT TREES OF TEMPERATE CROPS AND NUMBER OF TREES, BY HOLDER'S DISTRICT AND COMMUNITY OF RESIDENCE

Κωδ. Code	Επαρχία Δήμος / Κοινότητα District Municipality / Community	ΟΠΩΡΟΦΟΡΑ ΔΕΝΤΡΑ ΕΥΚΡΑΤΩΝ ΚΑΛΛΙΕΡΓΕΙΩΝ FRUIT TREES OF TEMPERATE CROPS				
		Εκμεταλλεύσεις Holdings			Σύνολο Δέντρων Total Trees	Σε κανονικούς δενδρόνες In compact plantations
		ΣΥΝΟΛΟ TOTAL	Με Διάσπαρτα Scattered	Εκτάσεις (δεκάρια) Areas (decares)		
5364	Δύμεις	50	36	540	18.212	18.019
5365	Πελένδρι (Περιλ. Κάρδαμα)	271	208	814	32.785	31.840
5366	Αγρός	167	95	669	27.376	27.049
5367	Αγρίδια	45	31	128	4.707	4.459
5368	Χανδριά	59	47	113	4.602	4.313
5369	Κυπερούντα	343	192	1.714	61.713	60.860
6	ΠΑΦΟΣ - PAFOS	2.042	1.020	6.924	184.545	171.081
6000	Δήμος Πάφου	564	309	1.682	45.497	42.023
6010	Δήμος Γεροσκήπου	177	72	389	12.679	12.018
6011	Κονιά	14	11	32	1.202	809
6012	Αγία Μαρινούδα	7	5	5	177	121
6013	Κολώνη (Περιλ. Μονή Ανατολικό)	4	0	20	527	527
6014	Αχέλεια	15	5	60	2.031	2.007
6020	Χλώρακας	65	36	106	2.764	2.241
6021	Λέμπα	5	*	11	232	157
6022	Έμπα	70	36	228	6.279	5.701
6023	Τρεμιθούσα	13	4	33	755	715
6024	Μέσα Χωριό	10	8	77	2.067	1.808
6025	Μεσόγη	17	12	74	1.795	1.572
6026	Τάλα (Περ. Μονή Αγίου Νεοφύτου)	16	14	39	1.199	876
6027	Κισσόνεργα	55	36	119	4.428	3.768
6100	Κούκλια	23	4	128	3.093	2.978
6101	Μανδριά	*	0	**	41	7
6102	Νικόκλεια	*	*	2	52	22
6104	Τίμη	12	0	38	1.151	1.148
6106	Αγία Βαρβάρα	*	0	2	53	50
6107	Αναρίτα	15	*	32	1.002	985
6110	Μαραθούντα	*	0	**	35	3
6111	Άρμου	16	12	27	722	522
6112	Επισκοπή	*	*	3	98	65
6113	Νατά	6	*	11	242	221
6114	Χολέτρια	*	*	4	73	59
6115	Αξύλου	*	0	3	90	75
6116	Ελεδιό	*	*	11	337	325
6120	Τσάδα	31	4	74	1.534	1.455
6121	Κοίλη	14	*	65	1.288	1.266
6122	Στρομπί	42	13	475	14.740	14.565
6123	Πολέμι	44	21	168	4.361	4.172
6124	Καλλέπεια (Περιλ. Μορόνερο)	13	5	55	1.388	1.307
6125	Λετόμβου	8	*	49	952	930
6128	Λεμόνα	*	0	10	123	120
6129	Χούλου	4	*	10	212	199
6130	Ακουρσός	0	0	0	6	0
6132	Κάθικας	11	5	35	703	629
6133	Δήμος Πέγειας-&Αγ.Γεώργ.Πέγειας	63	29	166	4.412	3.811

(Συν.-Cont'd)

ΠΙΝΑΚΑΣ 22.2(Συν.). ΕΚΜΕΤΑΛΛΕΥΣΕΙΣ ΚΑΙ ΕΚΤΑΣΕΙΣ ΜΕ ΟΠΩΡΟΦΟΡΑ ΔΕΝΤΡΑ ΕΥΚΡΑΤΩΝ ΚΑΛΛΙΕΡΓΕΙΩΝ ΚΑΙ ΑΡΙΘΜΟΣ ΔΕΝΤΡΩΝ, ΚΑΤΑ ΕΠΑΡΧΙΑ ΚΑΙ ΚΟΙΝΟΤΗΤΑ ΔΙΑΜΟΝΗΣ ΤΟΥ ΚΑΤΟΧΟΥ

TABLE 22.2(Cont'd). HOLDINGS AND AREAS WITH FRUIT TREES OF TEMPERATE CROPS AND NUMBER OF TREES, BY HOLDER'S DISTRICT AND COMMUNITY OF RESIDENCE

Κωδ. Code	Επαρχία Δήμος / Κοινότητα District Municipality / Community	ΟΠΩΡΟΦΟΡΑ ΔΕΝΤΡΑ ΕΥΚΡΑΤΩΝ ΚΑΛΛΙΕΡΓΕΙΩΝ FRUIT TREES OF TEMPERATE CROPS				
		Εκμεταλλεύσεις Holdings			Σύνολο Δέντρων Total Trees	Σε κανονικούς δενδρώνες In compact plantations
		ΣΥΝΟΛΟ TOTAL	Με Διάσπαρτα Scattered	Εκτάσεις (δεκάρια) Areas (decares)		
6200	Πάνω Αρχιμανδρίτα-& Κάτω Αρχιμ.	*	0	4	80	80
6201	Φασούλα	*	0	1	55	53
6204	Μαμώνια	4	*	2	120	101
6205	'Αγιος Γεώργιος	7	*	4	184	153
6206	Σταυροκόβνου	*	*	3	75	61
6208	Τραχυπέδουλα	*	*	11	301	275
6210	Κελοκέδαρα	14	*	38	996	980
6211	Σαλαμιού	6	5	5	261	174
6213	Κέδαρες	13	10	35	1.171	1.022
6214	Μέσανα	6	4	20	606	564
6215	Πραιτώρι	8	6	17	705	602
6216	Φιλούσα (Κελοκεδάρων)	12	10	13	627	496
6217	Αρμίνου	4	*	3	141	127
6218	'Αγιος Νικόλαος (Περ. Περάβασα)	21	14	220	7.508	7.413
6219	'Αγιος Ιωάννης (Περ. Μαλούντα)	*	*	3	57	48
6220	Αμαργέτη	15	13	51	1.965	1.731
6221	Αγία Μαρίνα (Κελοκεδάρων)	*	*	2	54	33
6222	Πενταλιά	6	4	8	256	198
6224	Γαλαταριά	12	9	19	321	248
6225	Κοιλίνεια	11	9	63	1.559	1.411
6227	Στατός-'Αγιος Φώτιος-&Αμπελίτης	60	41	563	15.286	14.710
6229	Μαμούνταλη	*	*	3	41	37
6230	Πάνω Παναγιά-&Μονή Χρυσορ.&Αγιά	83	64	226	4.978	4.291
6231	Ασπρογιά	9	7	28	563	485
6300	Ψάθι	*	*	113	2.001	1.991
6301	'Αγιος Δημητριανός	5	*	3	77	41
6302	Καναβιού (Περιλ. Μελαμιού)	10	5	52	937	909
6303	Θρίνια (Δρίνια)	*	0	2	29	29
6305	Κρίτου Μαρόττου	*	0	4	43	41
6306	Φύτη	4	*	27	379	338
6307	Λάσα	4	*	2	41	35
6308	Δρύμου	*	*	**	10	4
6310	Σίμου	4	4	1	61	42
6315	Φιλούσα (Χρυσοχούς)	*	0	1	38	29
6320	Λυσός-&Αγ.Μερκούρ.&Σταυρός Ψώκ.	9	4	108	1.854	1.818
6321	Περιστερώνα	24	12	140	3.081	2.832
6330	Θελέτρα	9	*	22	571	535
6331	Γιόλου	38	8	113	2.300	2.239
6332	Πάνω Ακουρδάλεια	5	*	13	356	323
6333	Μηλιού -& Μονή Αγίων Αναργύρων	*	0	1	72	55
6334	Κάτω Ακουρδάλεια	*	*	1	55	15
6336	Κρίτου Τέρα	10	4	7	156	110
6337	Σκούλλη	0	0	0	31	0
6338	Χόλη	4	*	10	185	173

(Συν.-Cont'd)

ΠΙΝΑΚΑΣ 22.2(Συν.). ΕΚΜΕΤΑΛΛΕΥΣΕΙΣ ΚΑΙ ΕΚΤΑΣΕΙΣ ΜΕ ΟΠΩΡΟΦΟΡΑ ΔΕΝΤΡΑ ΕΥΚΡΑΤΩΝ ΚΑΛΛΙΕΡΓΕΙΩΝ ΚΑΙ ΑΡΙΘΜΟΣ ΔΕΝΤΡΩΝ, ΚΑΤΑ ΕΠΑΡΧΙΑ ΚΑΙ ΚΟΙΝΟΤΗΤΑ ΔΙΑΜΟΝΗΣ ΤΟΥ ΚΑΤΟΧΟΥ

TABLE 22.2(Cont'd). HOLDINGS AND AREAS WITH FRUIT TREES OF TEMPERATE CROPS AND NUMBER OF TREES, BY HOLDER'S DISTRICT AND COMMUNITY OF RESIDENCE

Κωδ. Code	Επαρχία Δήμος / Κοινότητα District Municipality / Community	ΟΠΩΡΟΦΟΡΑ ΔΕΝΤΡΑ ΕΥΚΡΑΤΩΝ ΚΑΛΛΙΕΡΓΕΙΩΝ FRUIT TREES OF TEMPERATE CROPS				
		Εκμεταλλεύσεις Holdings			Σύνολο Δέντρων Total Trees	Σε κανονικούς δενδρώνες In compact plantations
		ΣΥΝΟΛΟ TOTAL	Με Διάσπαρτα Scattered	Εκτάσεις (δεκάρια) Areas (decares)		
6340	Καραμουλλήδες	*	*	2	39	37
6343	Δήμος Πόλις	56	16	176	3.395	3.284
6344	Νέο Χωριό(Περ.Λουτρά Αφροδίτης)	14	10	33	780	551
6345	Γουδί	*	*	3	91	50
6351	Πάνω Αρόδες	*	*	5	88	76
6352	Ίνεια	7	*	23	195	183
6353	Δρούσεια (Περιλ. Πιττόκοπος)	13	5	37	367	317
6360	Πελαθούσα -& Μύρμιγκωφ & Λίμνη	0	0	0	1	0
6361	Κυνούσα	5	*	41	603	596
6362	Μακούντα	*	0	2	32	32
6363	Αργάκα	47	18	199	4.075	3.859
6364	Γιαλιά	16	5	36	804	759
6365	Αγία Μαρίνα (Χρυσοχούς)	57	32	116	4.299	4.060
6367	Πομός (Περιλ. Παλιάμπελα)	17	*	44	815	745
6368	Στενή	4	0	10	434	423

* Ο αριθμός των εκμεταλλεύσεων είναι μικρότερος ή ίσος με το 3.

* The number of holdings is less than or equal to 3.

ΠΙΝΑΚΑΣ 23.1. ΟΠΩΡΟΦΟΡΑ ΔΕΝΤΡΑ ΕΥΚΡΑΤΩΝ ΚΑΛΛΙΕΡΓΕΙΩΝ ΚΑΙ ΑΡΙΘΜΟΣ ΔΕΝΤΡΩΝ ΚΑΤΑ ΕΙΔΟΣ ΚΑΙ ΚΑΤΑ ΤΑΞΕΙΣ ΑΡΙΘΜΟΥ ΔΕΝΤΡΩΝ, ΚΑΤΑ ΕΠΑΡΧΙΑ

TABLE 23.1. FRUIT TREES OF TEMPERATE CROPS AND NUMBER OF TREES BY TYPE AND BY GROUPING OF NUMBER OF TREES, BY DISTRICT

ΟΠΩΡΟΦΟΡΑ ΔΕΝΔΡΑ ΕΥΚΡΑΤΩΝ ΚΑΛΛΙΕΡΓΕΙΩΝ - FRUIT TREES OF TEMPERATE CROPS									
Επαρχία και Αριθμός Δέντρων District and Number of Trees	Ροδακινιές και Νεκταρινιές Peaches and Nectarines	Βερυκοκιές (Χρυσομηλιές, Καϊσιές) Apricots and Kaisha	Κερασιές Cherries	Δαμασκηνιές Plums	Συκιές Figs	Μεσπιλιές Loquats	Μηλιές Apples	Αχλαδιές Pears	Άλλα δέντρα και θάμνοι νοσών φρούτων Other fruit trees and bushes
	Σύνολο Δέντρων Total Trees	Σύνολο Δέντρων Total Trees	Σύνολο Δέντρων Total Trees	Σύνολο Δέντρων Total Trees	Σύνολο Δέντρων Total Trees	Σύνολο Δέντρων Total Trees	Σύνολο Δέντρων Total Trees	Σύνολο Δέντρων Total Trees	Σύνολο Δέντρων Total Trees
ΣΥΝΟΛΟ - TOTAL	245.228	71.051	71.062	87.309	97.611	26.100	376.396	45.850	127.458
1 - 49	86.158	48.568	36.341	50.110	85.249	13.887	92.276	30.277	82.864
50 - 99	47.532	8.871	15.754	18.535	6.435	3.423	67.373	6.947	16.372
100 - 199	46.738	6.309	12.487	11.368	3.663	2.291	80.030	5.633	16.005
200 - 499	45.256	6.053	5.380	4.809	854	1.564	90.602	2.327	8.950
500 - 999	15.686	1.250	1.100	2.487	1.410	4.935	35.023	666	2.257
1000 +	3.858	0	0	0	0	0	11.092	0	1.010
ΛΕΥΚΩΣΙΑ - LEFKOSIA	87.840	25.140	39.684	36.120	47.705	10.918	99.289	14.002	41.136
1 - 49	34.154	18.505	20.096	21.191	39.938	7.160	38.542	11.025	31.034
50 - 99	18.154	3.367	9.121	6.971	3.146	1.498	22.259	1.937	4.705
100 - 199	18.131	1.525	7.927	5.849	2.757	780	21.159	740	3.316
200 - 499	12.987	1.743	2.040	2.109	454	0	15.498	300	1.481
500 - 999	2.799	0	500	0	1.410	1.480	1.831	0	600
1000 +	1.615	0	0	0	0	0	0	0	0
ΑΜΜΟΧΩΣΤΟΣ - AMMOCHOSTOS	4.255	1.525	160	625	7.662	897	3.094	926	21.035
1 - 49	2.824	1.525	90	524	6.930	897	1.825	766	11.877
50 - 99	480	0	70	0	429	0	540	60	3.215
100 - 199	336	0	0	101	103	0	229	100	3.467
200 - 499	615	0	0	0	200	0	500	0	1.466
500 - 999	0	0	0	0	0	0	0	0	0
1000 +	0	0	0	0	0	0	0	0	1.010

(Συν. - Cont'd)

ΠΙΝΑΚΑΣ 23.1(Συν.). ΟΠΩΡΟΦΟΡΑ ΔΕΝΤΡΑ ΕΥΚΡΑΤΩΝ ΚΑΛΛΙΕΡΓΕΙΩΝ ΚΑΙ ΑΡΙΘΜΟΣ ΔΕΝΤΡΩΝ ΚΑΤΑ ΕΙΔΟΣ ΚΑΙ ΚΑΤΑ ΤΑΞΕΙΣ ΑΡΙΘΜΟΥ ΔΕΝΤΡΩΝ, ΚΑΤΑ ΕΠΑΡΧΙΑ

TABLE 23.1(Cont'd). FRUIT TREES OF TEMPERATE CROPS AND NUMBER OF TREES BY TYPE AND BY GROUPING OF NUMBER OF TREES, BY DISTRICT

Επαρχία και Αριθμός Δέντρων District and Number of Trees	ΟΠΩΡΟΦΟΡΑ ΔΕΝΔΡΑ ΕΥΚΡΑΤΩΝ ΚΑΛΛΙΕΡΓΕΙΩΝ - FRUIT TREES OF TEMPERATE CROPS									
	Ροδακινιές και Νεκταρινιές Peaches and Nectarines	Βερυκοκιές (Χρυσομηλιές, Καϊσιές) Apricots and Kaisha	Κερασιές Cherries	Δαμασκηνιές Plums	Συκτιές Figs	Μεσπλιές Loquats	Μηλιές Apples	Αχλαδιές Pears	Άλλα δέντρα και θάμνοι νοστών φρούτων and bushes	
	Σύνολο Δέντρων Total Trees	Σύνολο Δέντρων Total Trees	Σύνολο Δέντρων Total Trees	Σύνολο Δέντρων Total Trees	Σύνολο Δέντρων Total Trees	Σύνολο Δέντρων Total Trees	Σύνολο Δέντρων Total Trees	Σύνολο Δέντρων Total Trees	Σύνολο Δέντρων Total Trees	
ΛΑΡΝΑΚΑ - LARNAKA	8.117	6.976	1.953	2.317	22.499	2.620	8.604	2.010	27.111	
1 - 49	5.581	5.688	1.033	1.722	20.082	2.022	4.515	1.515	15.772	
50 - 99	1.092	330	278	247	1.754	378	1.929	215	3.982	
100 - 199	834	488	642	348	663	220	763	280	3.632	
200 - 499	610	470	0	0	0	0	1.397	0	3.218	
500 - 999	0	0	0	0	0	0	0	0	507	
1000 +	0	0	0	0	0	0	0	0	0	
ΛΕΜΕΣΟΣ - LEMESOS	111.533	22.598	24.188	36.439	13.044	7.108	182.588	19.757	22.045	
1 - 49	34.458	14.561	12.464	21.359	12.443	1.792	36.825	13.159	15.541	
50 - 99	20.416	3.223	5.284	8.545	601	711	31.441	2.975	2.440	
100 - 199	21.587	2.179	3.100	3.276	0	400	41.243	1.905	2.964	
200 - 499	21.292	2.135	3.340	1.824	0	750	49.773	1.052	600	
500 - 999	11.537	500	0	1.435	0	3.455	19.565	666	500	
1000 +	2.243	0	0	0	0	0	3.741	0	0	
ΠΑΦΟΣ - PAFOS	33.483	14.812	5.077	11.808	6.701	4.557	82.821	9.155	16.131	
1 - 49	9.141	8.289	2.658	5.314	5.856	2.016	10.569	3.812	8.640	
50 - 99	7.390	1.951	1.001	2.772	505	836	11.204	1.760	2.030	
100 - 199	5.850	2.117	818	1.794	140	891	16.636	2.608	2.626	
200 - 499	9.752	1.705	0	876	200	814	23.434	975	2.185	
500 - 999	1.350	750	600	1.052	0	0	13.627	0	650	
1000 +	0	0	0	0	0	0	7.351	0	0	

Σημ.: Το σύνολο δέντρων περιλαμβάνει δέντρα σε κανονικούς δειγματοληπτικούς και διάσπαρτα.

Note: Total number of trees includes trees in compact plantations and scattered.

ΠΙΝΑΚΑΣ 23.2. ΟΠΩΡΟΦΟΡΑ ΔΕΝΤΡΑ ΕΥΚΡΑΤΩΝ ΚΑΛΛΙΕΡΓΕΙΩΝ ΚΑΙ ΑΡΙΘΜΟΣ ΔΕΝΤΡΩΝ ΚΑΤΑ ΕΙΔΟΣ ΚΑΙ ΚΑΤΑ ΕΠΑΡΧΙΑ ΚΑΙ ΚΟΙΝΟΤΗΤΑ ΔΙΑΜΟΝΗΣ ΤΟΥ ΚΑΤΟΧΟΥ
TABLE 23.2. FRUIT TREES OF TEMPERATE CROPS AND NUMBER OF TREES BY TYPE AND BY HOLDER'S DISTRICT AND COMMUNITY OF RESIDENCE

Κωδ. Code	Επαρχία Δήμος / Κοινότητα District Municipality / Community	ΟΠΩΡΟΦΟΡΑ ΔΕΝΔΡΑ ΕΥΚΡΑΤΩΝ ΚΑΛΛΙΕΡΓΕΙΩΝ - FRUIT TREES OF TEMPERATE CROPS									
		Ροδακτινιές και Νεκταρινιές Peaches and Nectarines	Βερυκοκιές (Χρυσομηλιάς, Καϊσιές) Apricots and Kaisha	Κερασιές Cherries	Δαμσκιρνιές Plums	Συκιές Figs	Μεσπιλιές Loquats	Μηλιές Apples	Αχλαδιές Pears	Άλλα δέντρα και θάμνοι καρπών φρούτων and bushes	
		Σύνολο Δέντρων Total Trees	Σύνολο Δέντρων Total Trees	Σύνολο Δέντρων Total Trees	Σύνολο Δέντρων Total Trees	Σύνολο Δέντρων Total Trees	Σύνολο Δέντρων Total Trees	Σύνολο Δέντρων Total Trees	Σύνολο Δέντρων Total Trees	Σύνολο Δέντρων Total Trees	
	ΣΥΝΟΛΟ - TOTAL	245.228	71.051	71.062	87.309	97.611	26.100	376.396	45.850	127.458	
1	ΛΕΥΚΩΣΙΑ - LEFKOSIA	87.840	25.140	39.684	36.120	47.705	10.918	99.289	14.002	41.136	
3	ΑΜΜΟΧΩΣΤΟΣ - AMMOCHOSTOS	4.255	1.525	160	625	7.662	897	3.094	926	21.035	
4	ΛΑΡΝΑΚΑ - LARNAKA	8.117	6.976	1.953	2.317	22.499	2.620	8.604	2.010	27.111	
5	ΛΕΜΕΣΟΣ - LEMESOS	111.533	22.598	24.188	36.439	13.044	7.108	182.588	19.757	22.045	
6	ΠΑΦΟΣ - PAFOS	33.483	14.812	5.077	11.808	6.701	4.557	82.821	9.155	16.131	
1	ΛΕΥΚΩΣΙΑ - LEFKOSIA	87.840	25.140	39.684	36.120	47.705	10.918	99.289	14.002	41.136	
1000	Δήμος Λευκωσίας	3.389	1.855	1.963	2.320	4.493	1.641	5.735	890	4.267	
1010	Δήμος Αγίου Δομετίου	1.944	578	1.901	1.548	1.405	151	3.558	392	987	
1011	Δήμος Έγκωμης	2.145	929	1.709	1.254	1.773	326	2.692	272	1.335	
1012	Δήμος Στροβόλου	10.369	4.077	5.192	4.249	8.417	1.587	15.865	2.546	7.047	
1013	Δήμος Αγλαντζιάς (Αγλαργιά)	2.033	575	1.035	970	1.866	373	3.029	390	1.551	
1021	Δήμος Λακατάμειας	5.827	1.381	2.936	2.148	3.400	744	10.598	1.227	3.490	
1023	Δήμος Λατσιών (Λακκιά)	822	683	482	623	1.199	1.004	1.298	219	1.206	
1024	Γέρι	451	170	203	152	1.189	77	890	147	941	
1100	Σιά	24	31	0	1	108	13	18	7	92	
1101	Μαθαίτης	232	154	2	41	181	12	101	30	211	
1102	Αλάμπρα	34	44	73	31	249	21	46	28	181	
1103	Αγία Βαρβάρα	16	19	8	12	264	13	10	11	84	
1104	Κοτσιάτης	1	8	0	0	7	3	3	0	3	
1105	Νήσου	128	85	41	31	383	56	93	66	337	
1106	Πέρα Χωριό	305	85	33	52	279	24	78	38	229	
1107	Δήμος Ίδαλίου	304	344	142	246	1.476	337	374	151	2.074	
1108	Λύμια	200	121	8	18	543	28	142	30	292	
1109	Λυθροδόντας & Μονή Προφήτη Ηλία	337	577	45	296	1.491	117	340	71	987	

(Συν. - Cont'd)

ΠΙΝΑΚΑΣ 23.2(Συν.). ΟΠΩΡΟΦΟΡΑ ΔΕΝΤΡΑ ΕΥΚΡΑΤΩΝ ΚΑΛΛΙΕΡΓΕΙΩΝ ΚΑΙ ΑΡΙΘΜΟΣ ΔΕΝΤΡΩΝ ΚΑΤΑ ΕΙΔΟΣ ΚΑΙ ΚΑΤΑ ΕΠΑΡΧΙΑ ΚΑΙ ΚΟΙΝΟΤΗΤΑ ΔΙΑΜΟΝΗΣ ΤΟΥ ΚΑΤΟΧΟΥ
TABLE 23.2(Cont'd). FRUIT TREES OF TEMPERATE CROPS AND NUMBER OF TREES BY TYPE AND BY HOLDER'S DISTRICT AND COMMUNITY OF RESIDENCE

Κωδ. Code	Επαρχία Δήμος / Κοινότητα District Municipality / Community	ΟΠΩΡΟΦΟΡΑ ΔΕΝΔΡΑ ΕΥΚΡΑΤΩΝ ΚΑΛΛΙΕΡΓΕΙΩΝ - FRUIT TREES OF TEMPERATE CROPS										Άλλα δέντρα και θάμνοι ωστών φρούτων Other fruit trees and bushes
		Ροδακινιές και Νεκταρινιές Peaches and Nectarines	Βερυκοκιές (Χρυσομηλιές, Κατάσιες) Apricots and Kaisha	Κερασιές Cherries	Δαμασκηνιές Plums	Συκιές Figs	Μεσπλιές Loquats	Μηλιές Apples	Αχλαδιές Pears	Σύνολο Δέντρων Total Trees	Σύνολο Δέντρων Total Trees	
1120	Ποταμιά	0	5	0	2	22	3	0	0	0	28	
1200	Καμπί	766	59	92	108	151	33	1.138	55	135		
1201	Φαρμακάς	1.356	232	259	238	546	76	2.189	146	382		
1202	Απλίτσι	69	1	2	0	48	3	121	8	104		
1203	Λαζανιάς (Περλ. Μονή Μαχαριά)	50	0	10	5	9	0	158	0	17		
1204	Γούρρη	371	46	16	50	181	7	395	70	143		
1205	Φικάρδου (Περλ. Οικ. Πύργου)	0	0	0	0	10	0	0	0	0		
1206	Άγιος Επιφάνιος (Ορεινής)	170	87	17	23	280	33	407	98	557		
1207	Καλό Χοριό (Ορεινής)	45	30	0	2	228	4	180	2	88		
1208	Μαλούντα	12	39	1	15	290	3	57	6	75		
1209	Κλήρου	269	247	3	4	1.807	49	213	32	348		
1210	Αρεδιού	397	91	24	13	361	19	176	89	204		
1211	Άγιος Ιωάννης (Μαλούντας)	9	13	0	12	172	2	8	97	32		
1212	Αγροκηπιά	25	29	0	2	236	26	22	20	132		
1213	Μιτσερό (Περ. Μονή Αγ. Παντελ.)	204	170	6	14	478	37	195	61	336		
1220	Καπέδες	39	12	3	0	117	23	104	11	46		
1222	Αναλόνας (Περ. Μονή Αρχ.Μιχ.)	29	120	8	23	516	6	204	123	129		
1223	Καμπιά	292	47	9	28	477	30	116	86	214		
1224	Μαργί	0	0	0	0	0	0	0	0	0		
1225	Τσέρι	376	204	97	207	605	30	559	83	448		
1226	Πολιτικό -Μονή Αγ.Ηρακλ.&Φιλάνι	196	147	44	32	403	72	139	12	97		
1227	Πέρα	134	389	12	25	460	107	61	167	179		
1228	Επισκοπιό	135	362	5	6	179	37	127	16	146		
1229	Ψιμολόφου	145	558	90	167	607	176	179	209	267		
1230	Εργάτες	242	815	56	33	606	124	268	130	413		

(Συν. - Cont'd)

ΠΙΝΑΚΑΣ 23.2(Συν.). ΟΠΩΡΟΦΟΡΑ ΔΕΝΤΡΑ ΕΥΚΡΑΤΩΝ ΚΑΛΛΙΕΡΓΕΙΩΝ ΚΑΙ ΑΡΙΘΜΟΣ ΔΕΝΤΡΩΝ ΚΑΤΑ ΕΙΔΟΣ ΚΑΙ ΚΑΤΑ ΕΠΑΡΧΙΑ ΚΑΙ ΚΟΙΝΟΤΗΤΑ ΔΙΑΜΟΝΗΣ ΤΟΥ ΚΑΤΟΧΟΥ
TABLE 23.2(Cont'd). FRUIT TREES OF TEMPERATE CROPS AND NUMBER OF TREES BY TYPE AND BY HOLDER'S DISTRICT AND COMMUNITY OF RESIDENCE

Κωδ. Code	Επαρχία Δήμος / Κοινότητα District Municipality / Community	ΟΠΩΡΟΦΟΡΑ ΔΕΝΔΡΑ ΕΥΚΡΑΤΩΝ ΚΑΛΛΙΕΡΓΕΙΩΝ - FRUIT TREES OF TEMPERATE CROPS									
		Ροδακινιές και Nεκταρινιές Peaches and Nectarines	Βερικοκιές (Χρσομηλιές, Καϊσιές) Apricots and Kaisha	Κερσισιές Cherries	Δαμωσκηνιές Plums	Συκιές Figs	Μεσπιλιές Loquats	Μηλιές Apples	Αχλαδιές Pears	Άλλα δέντρα και θάμνοι νοσηρών φρούτων Other fruit trees and bushes	
		Σύνολο Δέντρων Total Trees	Σύνολο Δέντρων Total Trees	Σύνολο Δέντρων Total Trees	Σύνολο Δέντρων Total Trees	Σύνολο Δέντρων Total Trees	Σύνολο Δέντρων Total Trees	Σύνολο Δέντρων Total Trees	Σύνολο Δέντρων Total Trees	Σύνολο Δέντρων Total Trees	
1231	Ανάγεια	168	82	26	64	395	14	93	28	165	
1232	Πάνο Δευτερά	601	166	34	280	1.249	56	426	181	1.054	
1233	Κάτω Δευτερά	460	132	20	174	522	27	828	84	219	
1240	Άγιοι Τριμιθιάς	59	101	13	34	453	13	61	82	412	
1241	Παλαιομέτοχο	859	362	41	44	1.702	113	308	204	1.512	
1242	Δένεα	8	2	1	3	108	4	11	0	92	
1243	Κοκκινοτριμιθιά	524	397	333	160	904	104	598	123	1.560	
1244	Μάμιαρη	55	45	15	6	230	9	100	7	313	
1300	Παλαιχώρι Μόρφου	915	123	187	109	323	91	2.331	294	1.130	
1301	Ασιός	304	79	366	27	141	23	1.562	36	357	
1302	Άλωνα	337	31	2.184	334	80	13	1.598	101	89	
1303	Φτερικούδι	125	18	97	7	31	11	392	11	187	
1304	Πολύστυπος	574	90	222	356	157	15	2.359	266	102	
1305	Λαγουδιερά	185	63	88	6	75	12	867	6	131	
1306	Σαράντι	60	6	31	15	54	3	360	32	47	
1307	Λιβιάδια	4	0	7	6	2	0	5	0	0	
1308	Αληθινού	8	0	0	0	11	0	15	5	20	
1309	Πλατανιστάσα	94	8	720	27	55	3	237	25	26	
1310	Παλαιχώρι Ορεινής	461	78	84	35	183	50	1.459	97	524	
1320	Ευλύατος	499	201	9	73	103	46	472	226	230	
1321	Άγιος Γεώργιος Καυκάλλου	110	10	2	0	0	0	588	30	141	
1322	Νικητάρι (Περύ. Ασίνου)	66	60	7	6	61	30	524	8	37	
1323	Βυζακιά	88	19	3	0	31	19	45	12	64	
1324	Άγια Μαρίνα (Ευλύατος)	1.383	124	41	19	335	31	939	354	349	
1326	Κάτω Μονή	2	8	0	0	16	2	60	0	4	

(Συν. - Cont'd)

ΠΙΝΑΚΑΣ 23.2(Συν.). ΟΠΩΡΟΦΟΡΑ ΔΕΝΤΡΑ ΕΥΚΡΑΤΩΝ ΚΑΛΛΙΕΡΓΕΙΩΝ ΚΑΙ ΑΡΙΘΜΟΣ ΔΕΝΤΡΩΝ ΚΑΤΑ ΕΙΔΟΣ ΚΑΙ ΚΑΤΑ ΕΠΑΡΧΙΑ ΚΑΙ ΚΟΙΝΟΤΗΤΑ ΔΙΑΜΟΝΗΣ ΤΟΥ ΚΑΤΟΧΟΥ
 TABLE 23.2(Cont'd). FRUIT TREES OF TEMPERATE CROPS AND NUMBER OF TREES BY TYPE AND BY HOLDER'S DISTRICT AND COMMUNITY OF RESIDENCE

Κοδ. Code	Επαρχία Δήμος / Κοινότητα District Municipality / Community	ΟΠΩΡΟΦΟΡΑ ΔΕΝΔΡΑ ΕΥΚΡΑΤΩΝ ΚΑΛΛΙΕΡΓΕΙΩΝ - FRUIT TREES OF TEMPERATE CROPS									
		Ροδακινιές και Νεκταρινιές Peaches and Nectarines	Βερυκοκιές (Χρυσομηλιές, Καϊσιές) Apricots and Kaisha	Κερασιές Cherries	Δομασκηνιές Plums	Συκιές Figs	Μεσπλιές Loquats	Μηλιές Apples	Αχλαδιές Pears	Άλλα δέντρα και θάμνοι νοσών φρούτων and bushes	
		Σύνολο Δέντρων Total Trees	Σύνολο Δέντρων Total Trees	Σύνολο Δέντρων Total Trees	Σύνολο Δέντρων Total Trees	Σύνολο Δέντρων Total Trees	Σύνολο Δέντρων Total Trees	Σύνολο Δέντρων Total Trees	Σύνολο Δέντρων Total Trees	Σύνολο Δέντρων Total Trees	
1327	Ορούντα	45	37	0	9	167	28	30	7	68	
1329	Κάτω Κουτραφάς (Περλ. Μάνδρες)	104	101	2	67	54	133	6	9	104	
1330	Ποτάμι	20	4	2	10	31	1	27	2	15	
1360	Ακάκι	591	38	41	13	181	36	144	18	253	
1361	Περιστερώνα	517	509	82	146	109	109	120	18	280	
1362	Αστρομερίτης	346	333	145	38	320	44	586	133	121	
1368	Μένικο	322	37	20	15	165	23	43	3	39	
1400	Σπήλια	268	228	162	343	98	6	999	141	92	
1402	Αγία Ειρήνη	21	5	0	23	13	0	89	2	10	
1403	Καννάβια (Περλ. Καπουρά)	152	68	6	90	74	6	1.145	72	36	
1404	Κακοπετριά -Πλατάνια,Αγ.Νικ.Στ.	4.474	971	1.559	2.934	378	77	6.144	550	76	
1405	Άγιος Θεόδωρος (Σολιάς)	174	38	2	214	52	19	461	67	20	
1406	Γαλάτα	3.697	794	784	2.593	53	321	3.232	335	19	
1407	Σινάτορος	538	377	0	302	22	1	479	13	2	
1408	Καλιάνα	2.635	514	71	853	78	19	2.152	149	10	
1409	Τεμβριά	2.731	737	144	3.833	134	77	2.768	126	123	
1410	Κοράκου (Περλ. Αγρολάδου)	1.362	305	85	1.518	49	126	617	265	18	
1411	Ευρύγου	991	231	109	1.652	84	73	3.111	178	99	
1412	Φλάσου	219	253	3	300	68	395	60	22	319	
1415	Ληνού	18	52	0	197	45	101	40	5	34	
1416	Κατύδατα	156	292	50	229	44	483	52	1	40	
1417	Σκουριόπασσα (Φουκάσα)	0	0	0	0	0	0	0	0	0	
1420	Πεδουλάς	319	42	1.910	172	36	7	1.430	205	76	
1421	Μυλικούρι	87	40	79	53	7	3	83	0	20	
1422	Μουτουλλάς	4.943	137	3.193	576	163	16	3.785	631	125	

(Συν. - Cont'd)

ΠΙΝΑΚΑΣ 23.2(Συν.). ΟΠΩΡΟΦΟΡΑ ΔΕΝΤΡΑ ΕΥΚΡΑΤΩΝ ΚΑΛΙΕΡΓΕΙΩΝ ΚΑΙ ΑΡΙΘΜΟΣ ΔΕΝΤΡΩΝ ΚΑΤΑ ΕΙΔΟΣ ΚΑΙ ΚΑΤΑ ΕΠΑΡΧΙΑ ΚΑΙ ΚΟΙΝΟΤΗΤΑ ΔΙΑΜΟΝΗΣ ΤΟΥ ΚΑΤΟΧΟΥ
TABLE 23.2(Cont'd). FRUIT TREES OF TEMPERATE CROPS AND NUMBER OF TREES BY TYPE AND BY HOLDER'S DISTRICT AND COMMUNITY OF RESIDENCE

Κωδ. Code	Επαρχία Δήμος / Κοινότητα District Municipality / Community	ΟΠΩΡΟΦΟΡΑ ΔΕΝΔΡΑ ΕΥΚΡΑΤΩΝ ΚΑΛΙΕΡΓΕΙΩΝ - FRUIT TREES OF TEMPERATE CROPS									
		Ροδακινιές και Νεκταρινιές Peaches and Nectarines	Βερυκοκιές (Χρυσομηλιές, Καϊσιές) Apricots and Kaisha	Κερασιές Cherries	Δαμασκηνιές Plums	Συκιές Figs	Μεσπιλιές Loquats	Μηλιές Apples	Αχλαδιές Pears	Άλλα δέντρα και θάμνοι νοστών ορούτων and bushes	
		Σύνολο Δέντρων Total Trees	Σύνολο Δέντρων Total Trees	Σύνολο Δέντρων Total Trees	Σύνολο Δέντρων Total Trees	Σύνολο Δέντρων Total Trees	Σύνολο Δέντρων Total Trees	Σύνολο Δέντρων Total Trees	Σύνολο Δέντρων Total Trees	Σύνολο Δέντρων Total Trees	
1423	Οίκος	1.048	125	439	438	38	35	323	214	43	
1424	Καλοπαναγιώτης-Ορκόντας,Ι.Λαμπ.	4.284	260	2.265	542	86	143	2.102	173	109	
1425	Γερακιές	411	103	1.033	130	94	19	881	119	52	
1426	Τσακίστρα (Περλ. Μονή Κύκκου)	58	52	2.956	95	16	0	760	19	19	
1427	Κάμπος	625	58	3.454	162	96	6	1.933	227	41	
1456	Κάτω Πύργος	100	0	0	200	13	20	0	0	0	
1457	Κάτω Πύργος	14.597	746	30	1.580	197	475	363	50	274	
1460	Πηγάνα (Περλ. Χαλάρη)	110	0	0	0	0	0	0	0	0	
1461	Παχάμαμος	33	29	0	0	7	0	0	0	0	
1462	'Αγιος Θεόδωρος (Τυλλυρίας)	3	0	0	7	0	0	0	0	0	
3	ΑΜΜΟΧΩΣΤΟΣ - AMMOCHOSTOS	4.255	1.525	160	625	7.662	897	3.094	926	21.035	
3100	Δήμος Αγίας Νάπας -& Αγία Θέκλα	198	134	78	58	812	129	270	63	1.543	
3101	Δήμος Παράμινου	908	291	8	125	1.928	227	529	182	3.953	
3102	Δήμος Δερύνειας-Στροβίλ.&Α.Νικ.	678	160	37	174	555	151	438	134	2.988	
3103	Σοτήρα	599	153	0	5	607	59	201	44	2.099	
3104	Λιοπέτρι	267	183	6	132	741	122	653	68	1.713	
3105	Φρέναρος	617	173	22	71	754	90	447	173	2.714	
3110	Αυγόρου (& Μονή 'Αγιος Κενδέας)	715	235	1	8	1.190	61	253	146	2.381	
3111	'Αχνα (Περλ. Δασάτσι)	104	74	0	3	433	20	90	36	1.640	
3114	Αχέριτου-Αγ. Γεώργιος&Βρυσούλες	169	122	8	49	642	38	213	80	2.004	
4	ΛΑΡΝΑΚΑ - LARNAKA	8.117	6.976	1.953	2.317	22.499	2.620	8.604	2.010	27.111	
4000	Δήμος Λάρνακας	1.967	1.516	266	601	5.320	574	1.541	589	5.964	
4010	Δήμος Αραδίππου	148	394	12	59	1.347	40	178	132	766	
4011	Λιβάδια	102	94	28	54	835	25	110	25	885	
4012	Δρομολοξιά	201	67	39	6	301	20	144	30	437	

(Συν. - Cont'd)

ΠΙΝΑΚΑΣ 23.2(Συν.). ΟΠΩΡΟΦΟΡΑ ΔΕΝΤΡΑ ΕΥΚΡΑΤΩΝ ΚΑΛΛΙΕΡΓΕΙΩΝ ΚΑΙ ΑΡΙΘΜΟΣ ΔΕΝΤΡΩΝ ΚΑΤΑ ΕΙΔΟΣ ΚΑΙ ΚΑΤΑ ΕΠΑΡΧΙΑ ΚΑΙ ΚΟΙΝΟΤΗΤΑ ΔΙΑΜΟΝΗΣ ΤΟΥ ΚΑΤΟΧΟΥ
 TABLE 23.2(Cont'd). FRUIT TREES OF TEMPERATE CROPS AND NUMBER OF TREES BY TYPE AND BY HOLDER'S DISTRICT AND COMMUNITY OF RESIDENCE

Κωδ. Code	Επαρχία Δήμος / Κοινότητα District Municipality / Community	ΟΠΩΡΟΦΟΡΑ ΔΕΝΔΡΑ ΕΥΚΡΑΤΩΝ ΚΑΛΛΙΕΡΓΕΙΩΝ - FRUIT TREES OF TEMPERATE CROPS									
		Ροδακινιές και Nectarines Peaches and Nectarines	Βερυκοκιές (Χρυσομηλιές, Καϊσιές) Apricots and Kaisha	Κερασιές Cherries	Δαμασκηνιές Plums	Συκιές Figs	Μισπιλιές Loquats	Μηλιές Apples	Αγλαδιές Pears	Άλλα δέντρα και θάμνοι νωπών φρούτων and bushes Other fruit trees	
		Σύνολο Δέντρων Total Trees	Σύνολο Δέντρων Total Trees	Σύνολο Δέντρων Total Trees	Σύνολο Δέντρων Total Trees	Σύνολο Δέντρων Total Trees	Σύνολο Δέντρων Total Trees	Σύνολο Δέντρων Total Trees	Σύνολο Δέντρων Total Trees	Σύνολο Δέντρων Total Trees	
4013	Μενεού	49	28	10	17	188	19	23	14	146	
4100	Κελλά	0	0	0	3	37	2	4	0	19	
4101	Τρούλλοι	42	65	0	5	396	13	10	5	173	
4102	Βορκόληνη(Οροπέλινη)	33	102	12	26	727	7	38	21	230	
4103	Αβδέλλερό	0	5	0	0	28	0	0	0	5	
4104	Πύλα	9	29	28	1	429	5	19	3	183	
4105	Ξυλοτύμβου (Περλ.Δεκέλεια)	246	115	0	18	427	27	126	34	854	
4106	Ορμιδεα	285	123	12	12	1.123	44	216	46	5.678	
4107	Ξυλοφάγου	584	303	0	54	1.547	119	317	102	2.997	
4110	Κίτρι	80	58	20	42	571	29	196	13	639	
4111	Περίβόλια	17	7	15	7	227	3	16	3	237	
4112	Τερσεφάνου	23	46	16	12	237	11	56	2	257	
4120	Μαζοτός	44	61	0	4	319	18	42	6	217	
4121	Αλαμνός	0	1	0	0	21	0	1	6	38	
4122	Αναφοριδα	163	354	0	0	98	11	253	157	148	
4124	Κιβισίλι	1	0	0	0	27	0	4	4	22	
4125	Αλεθρικό	99	107	0	0	227	14	66	18	98	
4126	Κλαυδιά	30	21	0	0	113	12	2	6	159	
4127	Αγγλισιδές	384	619	8	25	666	40	65	10	718	
4128	Μενόγεια	0	0	0	0	0	0	0	0	0	
4202	Δήμιος Αθιένου	61	111	8	45	642	155	71	90	548	
4210	Καλό Χωριό	33	24	7	11	99	10	38	8	66	
4211	Αγία Άννα	4	12	0	0	15	1	8	5	30	
4212	Μοσφιλοτή	60	86	2	1	285	30	74	15	173	
4213	Ψευδάς	44	50	0	0	318	10	31	10	268	

(Συν. - Cont'd)

ΠΙΝΑΚΑΣ 23.2(Συν.). ΟΠΩΡΟΦΟΡΑ ΔΕΝΤΡΑ ΕΥΚΡΑΤΩΝ ΚΑΛΙΕΡΓΕΙΩΝ ΚΑΙ ΑΡΙΘΜΟΣ ΔΕΝΤΡΩΝ ΚΑΤΑ ΕΙΔΟΣ ΚΑΙ ΚΑΤΑ ΕΠΑΡΧΙΑ ΚΑΙ ΚΟΙΝΟΤΗΤΑ ΔΙΑΜΟΝΗΣ ΤΟΥ ΚΑΤΟΧΟΥ
TABLE 23.2(Cont'd). FRUIT TREES OF TEMPERATE CROPS AND NUMBER OF TREES BY TYPE AND BY HOLDER'S DISTRICT AND COMMUNITY OF RESIDENCE

Κωδ. Code	Επαρχία Δήμος / Κοινότητα District Municipality / Community	ΟΠΩΡΟΦΟΡΑ ΔΕΝΤΡΑ ΕΥΚΡΑΤΩΝ ΚΑΛΙΕΡΓΕΙΩΝ - FRUIT TREES OF TEMPERATE CROPS									
		Ροδακτινιές και Νεκταρινιές Peaches and Nectarines	Βερυκοκιές (Χρυσομηλιές, Καϊσιές) Apricots and Kaisha	Κερασιές Cherries	Δαμασκηνιές Plums	Συκιές Figs	Μεσπιλιές Loquats	Μηλιές Apples	Αχλαδιές Pears	Άλλα δέντρα και θάμνοι νοστών φρούτων and bushes	
		Σύνολο Δέντρων Total Trees	Σύνολο Δέντρων Total Trees	Σύνολο Δέντρων Total Trees	Σύνολο Δέντρων Total Trees	Σύνολο Δέντρων Total Trees	Σύνολο Δέντρων Total Trees	Σύνολο Δέντρων Total Trees	Σύνολο Δέντρων Total Trees	Σύνολο Δέντρων Total Trees	
4214	Πυργά-Μονή Σταυροβ.&Αγ.Βαρβάρας	103	138	5	6	278	42	353	26	472	
4215	Κόρνος(Περύλ.,Μονή Αγίας Θέκλας)	651	336	9	177	843	142	500	52	753	
4216	Δελικηπος	36	11	0	0	3	0	2	0	0	
4300	Ζόγι	33	17	0	0	127	28	114	0	130	
4301	Μαρί (Περύλ., Βασιλικό)	3	3	0	0	0	80	3	3	133	
4302	Καλαβασός	187	327	15	0	342	157	343	30	355	
4303	Τόχνη	21	20	0	6	128	7	12	62	195	
4304	Χοροκοιτία	206	149	5	7	587	93	234	21	753	
4305	Ψεμματιαμένος	28	49	0	1	177	16	26	1	309	
4306	Μαρόνι	283	242	0	5	464	101	170	12	371	
4307	Άγιος Θεόδωρος	188	133	0	39	439	105	196	155	478	
4308	Σκαρίνου	7	110	50	1	252	4	83	0	99	
4309	Κοφίνου	13	67	0	0	220	27	16	3	126	
4310	Κάτω Λεύκαρα	7	58	0	0	132	1	5	1	124	
4311	Δήμος Πάνω Λευκάρων	571	534	15	116	1.108	231	372	76	482	
4312	Κάτω Δρυς	42	98	0	14	225	30	29	13	50	
4313	Βέβλα (Περύλ., Μονή Αγίου Μηνά)	7	13	0	26	58	0	40	2	1	
4314	Λάγεια	70	6	0	85	31	0	0	0	5	
4315	Ορά (Περύλ., Δράπια και Παρσάτα)	41	30	2	9	155	14	50	7	230	
4316	Μελίνη	6	0	20	0	0	0	10	0	0	
4317	Οδού	522	70	706	85	3	191	1.198	44	36	
4318	Άγιοι Βαβασιτινάς	346	162	599	597	259	105	1.177	144	44	
4319	Βαβασιτινά	37	5	44	140	98	7	22	4	10	

(Συν. - Cont'd)

ΠΙΝΑΚΑΣ 23.2(Συν.). ΟΠΩΡΟΦΟΡΑ ΔΕΝΤΡΑ ΕΥΚΡΑΤΩΝ ΚΑΛΛΙΕΡΓΕΙΩΝ ΚΑΙ ΑΡΙΘΜΟΣ ΔΕΝΤΡΩΝ ΚΑΤΑ ΕΙΔΟΣ ΚΑΙ ΚΑΤΑ ΕΠΑΡΧΙΑ ΚΑΙ ΚΟΙΝΟΤΗΤΑ ΔΙΑΜΟΝΗΣ ΤΟΥ ΚΑΤΟΧΟΥ
TABLE 23.2(Cont'd). FRUIT TREES OF TEMPERATE CROPS AND NUMBER OF TREES BY TYPE AND BY HOLDER'S DISTRICT AND COMMUNITY OF RESIDENCE

Κωδ. Code	Επαρχία Δήμος / Κοινότητα District Municipality / Community	ΟΠΩΡΟΦΟΡΑ ΔΕΝΤΡΑ ΕΥΚΡΑΤΩΝ ΚΑΛΛΙΕΡΓΕΙΩΝ - FRUIT TREES OF TEMPERATE CROPS									
		Ροδακινιές και Νεκταρινιές Peaches and Nectarines	Βερυκοκιές (Χρυσομηλιές, Καϊσιές) Apricots and Kaisha	Κερασιές Cherries	Δαμασκηνιές Plums	Συκιές Figs	Μεσπιλιές Loquats	Μηλιές Apples	Αγλαδιές Pears	Άλλα δέντρα και θάμνοι νωπών φρούτων and bushes	
		Σύνολο Δέντρων Total Trees	Σύνολο Δέντρων Total Trees	Σύνολο Δέντρων Total Trees	Σύνολο Δέντρων Total Trees	Σύνολο Δέντρων Total Trees	Σύνολο Δέντρων Total Trees	Σύνολο Δέντρων Total Trees	Σύνολο Δέντρων Total Trees	Σύνολο Δέντρων Total Trees	
5	ΛΕΜΕΣΟΣ - LEMESOS	111.533	22.598	24.188	36.439	13.044	7.108	182.588	19.757	22.045	
5000	Δήμος Λεμεσού	20.639	6.994	5.614	6.866	4.910	1.509	25.476	5.352	6.370	
5011	Δήμος Μέσα Γετονιάς	2.526	525	308	629	632	45	2.644	346	704	
5012	Δήμος Αγίου Αθανασίου	1.563	300	186	467	249	64	2.086	184	491	
5013	Δήμος Γερμασόγειας	942	156	67	317	376	23	1.005	115	450	
5020	Πάνο Πολεμίδα	178	33	3	17	91	17	55	14	106	
5021	Υψωνας	4.187	624	288	674	445	144	4.183	463	764	
5022	Δήμος Κάτω Πολεμιδιών	5.471	1.082	1.047	2.120	1.012	875	8.758	998	1.259	
5100	Παλόδεια	80	25	10	71	137	2	93	20	191	
5101	Παραμύθα-& Μονή Παναγίας Ευαγγ.	122	37	2	10	17	2	93	5	13	
5102	Σπιτάλι	5	12	0	6	0	0	0	0	30	
5103	Φασούλα	169	105	0	38	42	17	35	9	46	
5104	Μαθικολώνη	36	40	0	0	52	0	30	0	0	
5105	Γεράσα	11	61	0	452	28	6	14	1	23	
5106	Αψιού	38	72	0	74	37	4	145	5	70	
5107	Απεσιά	83	92	3	48	95	20	141	6	80	
5108	Κορφή	32	21	0	12	8	0	1	0	1	
5109	Λιμνάτης	372	491	21	330	110	6	194	17	75	
5110	Καπηλειό	129	6	0	35	15	0	10	0	14	
5120	Μουτταγιακά	141	48	16	19	61	8	74	8	236	
5121	Αρμενοχώρι	200	0	0	0	11	5	60	0	6	
5122	Φοινικάρια	381	555	0	118	81	74	6	0	390	
5123	Ακρούνα	35	50	1	23	103	23	27	1	190	
5124	Άγιος Τύχων	60	41	0	0	23	2	42	0	20	
5125	Παρακλήσιά	715	1.213	1	310	267	104	853	201	1.124	

(Συν. - Cont'd)

ΠΙΝΑΚΑΣ 23.2(Συν.). ΟΠΙΩΡΟΦΟΡΑ ΔΕΝΤΡΑ ΕΥΚΡΑΤΩΝ ΚΑΛΙΕΡΓΕΙΩΝ ΚΑΙ ΑΡΙΘΜΟΣ ΔΕΝΤΡΩΝ ΚΑΤΑ ΕΙΔΟΣ ΚΑΙ ΚΑΤΑ ΕΠΑΡΧΙΑ ΚΑΙ ΚΟΙΝΟΤΗΤΑ ΔΙΑΜΟΝΗΣ ΤΟΥ ΚΑΤΟΧΟΥ
 TABLE 23.2(Cont'd). FRUIT TREES OF TEMPERATE CROPS AND NUMBER OF TREES BY TYPE AND BY HOLDER'S DISTRICT AND COMMUNITY OF RESIDENCE

Κωδ. Code	Επαρχία Δήμιος / Κοινότητα District Municipality / Community	ΟΠΙΩΡΟΦΟΡΑ ΔΕΝΔΡΑ ΕΥΚΡΑΤΩΝ ΚΑΛΙΕΡΓΕΙΩΝ - FRUIT TREES OF TEMPERATE CROPS									
		Ροδακινιές και Νεκταρινιές Peaches and Nectarines	Βερυκοκιές (Χρυσομηλιές, Κάσιές) Apricots and Kaisha	Κερασιές Cherries	Δαμασκηνιές Plums	Συκιές Figs	Μεσπιλιές Loquats	Μηλιές Apples	Αχλαδιές Pears	Άλλα δέντρα και θάμνοι νωπών φρούτων and bushes	
		Σύνολο Δέντρων Total Trees	Σύνολο Δέντρων Total Trees	Σύνολο Δέντρων Total Trees	Σύνολο Δέντρων Total Trees	Σύνολο Δέντρων Total Trees	Σύνολο Δέντρων Total Trees	Σύνολο Δέντρων Total Trees	Σύνολο Δέντρων Total Trees	Σύνολο Δέντρων Total Trees	
5126	Πεντάκωμο	0	3	0	0	22	0	0	20	0	
5127	Μοναγρούλλι	246	269	0	103	179	14	188	307	10	
5128	Μονή	103	146	0	31	161	16	204	102	13	
5129	Πύργος	663	299	20	68	282	43	792	542	4	
5130	Αγιάτα (Περ.Μεταλλεία Πλατείες)	330	222	5	151	206	45	237	251	20	
5131	Βάσα (Κελλακίου)	88	38	4	4	20	0	43	30	1	
5132	Σανίδα	235	20	0	88	20	0	184	506	8	
5133	Πραστιό (Κελλακίου)	74	37	19	377	25	0	95	43	2	
5134	Κλωνάρι	15	21	0	3	4	0	15	0	0	
5136	Κελλάκι -& Μονή Ζωοδόχου Πηγής	3.052	401	263	375	10	123	3.483	123	355	
5137	Ακαπνού	15	8	0	0	0	0	0	0	0	
5138	Επταγώνεια	605	94	0	221	105	2	380	144	20	
5140	Διερώνα	296	59	96	115	107	4	314	220	10	
5141	Αρακαπάς	206	119	8	82	68	62	102	265	16	
5142	'Άγιος Παύλος	222	5	0	72	0	0	188	70	0	
5143	'Άγιος Κωνσταντίνος	347	113	5	93	4	0	201	107	52	
5144	Συκόπετρα	109	40	88	170	13	0	63	66	16	
5145	Λουβαράς	454	142	130	170	86	2	496	824	87	
5146	Καλό Χοριό (Περλ. 'Αθρακος)	313	86	62	76	51	8	452	187	15	
5147	Ζωσιπηγή	352	125	39	82	11	0	538	25	14	
5200	Ακραπύρι -& Μονή Αγίου Νικολάου	27	15	4	3	17	8	160	48	1	
5201	Ασώματος (Περλ. Φασούρι)	276	131	15	109	21	7	220	48	24	
5202	Τσαρκέζοι	0	3	0	0	10	6	0	1	0	
5203	Τραχώνι	316	16	100	30	10	6	195	29	7	
5210	Κολόσσι	633	298	10	2	111	201	450	220	2	

(Συν. - Cont'd)

ΠΙΝΑΚΑΣ 23.2(Συν.). ΟΠΩΡΟΦΟΡΑ ΔΕΝΤΡΑ ΕΥΚΡΑΤΩΝ ΚΑΛΛΙΕΡΓΕΙΩΝ ΚΑΙ ΑΡΙΘΜΟΣ ΔΕΝΤΡΩΝ ΚΑΤΑ ΕΙΔΟΣ ΚΑΙ ΚΑΤΑ ΕΠΑΡΧΙΑ ΚΑΙ ΚΟΙΝΟΤΗΤΑ ΔΙΑΜΟΝΗΣ ΤΟΥ ΚΑΤΟΧΟΥ
TABLE 23.2(Cont'd). FRUIT TREES OF TEMPERATE CROPS AND NUMBER OF TREES BY TYPE AND BY HOLDER'S DISTRICT AND COMMUNITY OF RESIDENCE

Κωδ. Code	Επαρχία Δήμος / Κοινότητα District / Community	ΟΠΩΡΟΦΟΡΑ ΔΕΝΔΡΑ ΕΥΚΡΑΤΩΝ ΚΑΛΛΙΕΡΓΕΙΩΝ - FRUIT TREES OF TEMPERATE CROPS									
		Ροδακινιές και Νεκταρινιές Peaches and Nectarines	Βερυκοκιές (Χρυσομηλιές, Καϊσιές) Apricots and Kaisha	Κερασιές Cherries	Δαμασκηνιές Plums	Συκιές Figs	Μεσπιλιές Loquats	Μηλιές Apples	Αχλαδιές Pears	Άλλα δέντρα και θάμνοι νοσούν ορούτων and bushes	
		Σύνολο Δέντρων Total Trees	Σύνολο Δέντρων Total Trees	Σύνολο Δέντρων Total Trees	Σύνολο Δέντρων Total Trees	Σύνολο Δέντρων Total Trees	Σύνολο Δέντρων Total Trees	Σύνολο Δέντρων Total Trees	Σύνολο Δέντρων Total Trees	Σύνολο Δέντρων Total Trees	
5211	Ερήμη	170	78	71	8	113	11	124	13	95	
5212	Επισκοπή	237	381	1	20	184	2.443	248	17	196	
5213	Καντού	101	107	0	48	129	196	70	10	171	
5214	Σωτήρα- & Σύμβουλος & Στερακάβου	7	15	0	0	40	1	3	0	30	
5220	Πρασιό (Αυδήμου)	10	20	0	0	20	0	70	0	0	
5221	Παραμάλι	5	265	0	0	10	3	0	0	10	
5222	Αυδήμου	25	1	0	3	14	0	8	0	8	
5223	Πλατανίστεια	0	0	0	0	0	0	0	0	0	
5224	Άγιος Θωμάς	0	0	0	0	0	0	0	0	0	
5225	Αλέκτορα	0	0	0	0	0	0	0	0	0	
5226	Ανώγυρα	3	1	0	6	4	0	6	0	10	
5227	Πισσούρι	38	149	0	154	112	8	137	15	191	
5300	Σούνι-Ζανακιά	56	50	96	48	50	18	336	10	20	
5302	Άλασσα	17	23	0	0	14	0	40	0	46	
5303	Κάτω Κιβίδες	114	42	0	0	16	0	238	144	10	
5305	Άγιος Αμβρόσιος	52	27	0	13	23	2	26	0	18	
5306	Άγιος Θεράπων	171	87	5	315	40	6	726	50	39	
5307	Λόφου	0	0	0	0	0	0	0	0	0	
5308	Πάχνα	372	73	0	78	46	21	434	36	99	
5310	Άγιος Γεώργιος	239	144	0	233	10	0	122	52	10	
5311	Δωρός	223	70	0	54	9	0	487	32	8	
5312	Λάνεια	110	51	0	55	27	0	231	134	41	
5313	Σιλίκου	456	209	0	126	53	0	269	9	132	
5314	Μονάρι- & Μονή Παναγίας Αμασγού	60	44	0	24	31	0	54	4	50	
5315	Τριμήκλινη	6.279	890	100	2.169	112	25	1.713	906	300	

(Συν. - Cont'd)

ΠΙΝΑΚΑΣ 23.2(Συν.). ΟΠΩΡΟΦΟΡΑ ΔΕΝΤΡΑ ΕΥΚΡΑΤΩΝ ΚΑΛΛΙΕΡΓΕΙΩΝ ΚΑΙ ΑΡΙΘΜΟΣ ΔΕΝΤΡΩΝ ΚΑΤΑ ΕΙΔΟΣ ΚΑΙ ΚΑΤΑ ΕΠΑΡΧΙΑ ΚΑΙ ΚΟΙΝΟΤΗΤΑ ΔΙΑΜΟΝΗΣ ΤΟΥ ΚΑΤΟΧΟΥ

TABLE 23.2(Cont'd). FRUIT TREES OF TEMPERATE CROPS AND NUMBER OF TREES BY TYPE AND BY HOLDER'S DISTRICT AND COMMUNITY OF RESIDENCE

Κωδ. Code	Επαρχία Δήμος / Κοινότητα Municipality / Community	ΟΠΩΡΟΦΟΡΑ ΔΕΝΔΡΑ ΕΥΚΡΑΤΩΝ ΚΑΛΛΙΕΡΓΕΙΩΝ - FRUIT TREES OF TEMPERATE CROPS									
		Ροδακινιές και Νεκταρινιές Peaches and Nectarines	Βερυκοκιές (Χρυσομηλιές, Καϊσιές) Apricots and Kaisha	Κερασιές Cherries	Δαμασκηνιές Plums	Συκιές Figs	Μεσπλιές Loquats	Μηλιές Apples	Αχλαδιές Pears	Άλλα δέντρα και θάμνοι ωσπόν φρούτων and bushes	
		Σύνολο Δέντρων Total Trees	Σύνολο Δέντρων Total Trees	Σύνολο Δέντρων Total Trees	Σύνολο Δέντρων Total Trees	Σύνολο Δέντρων Total Trees	Σύνολο Δέντρων Total Trees	Σύνολο Δέντρων Total Trees	Σύνολο Δέντρων Total Trees	Σύνολο Δέντρων Total Trees	
5316	'Αγιος Μάμας	866	249	93	266	29	0	574	65	104	
5317	Κουκά	10	7	0	0	0	0	2	7	4	
5318	Μονιάτης-Μέσα Ποτ.,Σαϊττάς,Φυλ.	1.872	70	169	231	35	5	621	32	17	
5320	Δωρά	15	0	0	0	30	0	40	30	0	
5322	'Αρσος	55	36	13	51	21	1	70	33	21	
5323	Κισσούσα	0	1	0	4	2	0	7	1	5	
5324	Μαλιά	5	0	0	50	0	0	15	0	0	
5325	Βάσα (Κοιλανίου)	50	28	0	6	62	0	144	1	29	
5326	Βουλί	32	22	2	30	25	0	162	26	89	
5327	Πέρα Πεδι	74	62	9	134	16	1	764	95	14	
5328	Μανδριά	165	72	254	376	40	3	1.484	344	34	
5329	Ποταμιού	28	10	5	46	7	0	46	21	8	
5330	'Ομοδος	121	20	12	64	17	0	2.945	174	158	
5331	Κοιλάνι	115	53	3	244	19	0	1.804	338	0	
5340	'Αγιος Δημήτριος	528	11	1.780	494	23	0	2.686	651	60	
5341	Παλαϊάμυλος	255	16	932	80	2	2	1.586	55	6	
5342	Πρόδρομος (Περγλ., Τρικουκιτιά)	579	53	2.569	1.120	59	0	7.799	383	153	
5343	Καμινάρια	99	57	1.033	20	24	0	422	55	17	
5344	Τρεις Ελιές	338	11	1.351	164	27	1	739	156	63	
5345	Λεμφθου	219	55	848	19	70	22	679	48	105	
5350	Κάτω Πλάτρεις (Τορναριδες)	101	53	440	27	9	0	994	72	104	
5351	Πάνω Πλάτρεις (Περγλ., Τροόδος)	70	6	1.132	262	7	3	1.305	66	49	
5352	Φοινί (Περ.,Μονή Τροοδίτισσας)	1.121	125	1.083	709	106	4	2.948	356	309	
5354	Κάτω Αμιαντος	3.569	474	98	304	24	1	5.620	768	107	
5360	'Αγιος Θεόδωρος	1.181	57	297	60	9	5	908	71	52	

(Συν. - Cont'd)

ΠΙΝΑΚΑΣ 23.2(Συν.). ΟΠΩΡΟΦΟΡΑ ΔΕΝΤΡΑ ΕΥΚΡΑΤΩΝ ΚΑΛΛΙΕΡΓΕΙΩΝ ΚΑΙ ΑΡΙΘΜΟΣ ΔΕΝΤΡΩΝ ΚΑΤΑ ΕΙΔΟΣ ΚΑΙ ΚΑΤΑ ΕΠΑΡΧΙΑ ΚΑΙ ΚΟΙΝΟΤΗΤΑ ΔΙΑΜΟΝΗΣ ΤΟΥ ΚΑΤΟΧΟΥ
TABLE 23.2(Cont'd). FRUIT TREES OF TEMPERATE CROPS AND NUMBER OF TREES BY TYPE AND BY HOLDER'S DISTRICT AND COMMUNITY OF RESIDENCE

Κοδ. Code	Επαρχία Δήμος / Κοινότητα Municipality / Community	ΟΠΩΡΟΦΟΡΑ ΔΕΝΔΡΑ ΕΥΚΡΑΤΩΝ ΚΑΛΛΙΕΡΓΕΙΩΝ - FRUIT TREES OF TEMPERATE CROPS									
		Ροδακινιές και Νεκταρινιές Peaches and Nectarines	Βερυκοκιές (Χρυσομηλιάς, Καϊσιές) Apricots and Kaisha	Κερασιές Cherries	Δαμιασκηνιές Plums	Συκιές Figs	Μεσπιλιές Loquats	Μηλιές Apples	Αχλαδιές Pears	Άλλα δέντρα και θάμνοι νοστών φρούτων and bushes	
		Σύνολο Δέντρων Total Trees	Σύνολο Δέντρων Total Trees	Σύνολο Δέντρων Total Trees	Σύνολο Δέντρων Total Trees	Σύνολο Δέντρων Total Trees	Σύνολο Δέντρων Total Trees	Σύνολο Δέντρων Total Trees	Σύνολο Δέντρων Total Trees	Σύνολο Δέντρων Total Trees	
5361	Άγιος Ιωάννης	2.776	84	165	174	15	2	1.304	34	32	
5362	Κάτω Μύλος	1.602	126	34	181	7	0	784	12	22	
5363	Ποταμίτισσα	2.114	307	30	913	10	1	1.620	186	55	
5364	Δύμες	4.814	373	139	1.966	18	0	10.107	707	88	
5365	Πελένδρι (Περύλ. Κάρδαμα)	13.304	410	121	3.348	257	24	13.335	1.435	551	
5366	Αγρός	9.463	856	2.133	2.385	307	54	10.781	669	728	
5367	Αγρίδια	1.060	120	253	498	84	3	2.407	126	156	
5368	Χανδριά	833	88	76	374	85	8	2.858	180	100	
5369	Κυπερούντα	8.262	666	406	3.589	196	737	44.661	2.706	490	
6	ΠΑΦΟΣ - PAFOS	33.483	14.812	5.077	11.808	6.701	4.557	82.821	9.155	16.131	
6000	Δήμος Πάφου	8.070	2.612	1.133	4.022	1.784	626	21.603	2.047	3.600	
6010	Δήμος Γεροσκήπτου	3.350	1.039	138	681	617	694	3.734	552	1.874	
6011	Κονιά	120	120	66	25	94	29	522	48	178	
6012	Αγία Μαρινούδα	25	24	0	14	33	9	17	6	49	
6013	Κολώνη (Περύλ. Μονή Ανατολικό)	95	22	0	0	0	290	80	0	40	
6014	Αχέλαια	381	316	32	229	226	568	90	21	168	
6020	Χλώρακας	487	162	44	159	256	112	938	68	538	
6021	Λέμπα	78	63	0	7	29	14	6	0	35	
6022	Έμπα	1.020	406	45	628	251	146	2.151	302	1.330	
6023	Τρεμιθούσα	416	19	0	9	57	2	220	23	9	
6024	Μέσα Χωριό	349	51	6	82	84	4	1.158	166	167	
6025	Μεσόγη	571	261	30	41	64	20	696	12	100	
6026	Τάλα (Περ. Μονή Αγίου Νεοφύτου)	164	92	0	27	90	28	497	59	242	
6027	Κισσόνεργα	1.742	497	51	187	98	44	684	76	1.049	
6100	Κούκλια	498	1.334	0	78	67	327	479	33	277	

(Συν. - Cont'd)

ΠΙΝΑΚΑΣ 23.2(Συν.). ΟΠΩΡΟΦΟΡΑ ΔΕΝΤΡΑ ΕΥΚΡΑΤΩΝ ΚΑΛΛΙΕΡΓΕΙΩΝ ΚΑΙ ΑΡΙΘΜΟΣ ΔΕΝΤΡΩΝ ΚΑΤΑ ΕΙΔΟΣ ΚΑΙ ΚΑΤΑ ΕΠΑΡΧΙΑ ΚΑΙ ΚΟΙΝΟΤΗΤΑ ΔΙΑΜΟΝΗΣ ΤΟΥ ΚΑΤΟΧΟΥ
TABLE 23.2(Cont'd). FRUIT TREES OF TEMPERATE CROPS AND NUMBER OF TREES BY TYPE AND BY HOLDER'S DISTRICT AND COMMUNITY OF RESIDENCE

Κοδ. Code	Επαρχία Δήμος / Κοινότητα District Municipality / Community	ΟΠΩΡΟΦΟΡΑ ΔΕΝΔΡΑ ΕΥΚΡΑΤΩΝ ΚΑΛΛΙΕΡΓΕΙΩΝ - FRUIT TREES OF TEMPERATE CROPS									
		Ροδακτινιές και Νεκταρινιές Peaches and Nectarines	Βερυκοκιές (Χρυσομηλιές, Καϊσιές) Apricots and Kaisha	Κερασιές Cherries	Δαμασκηγιές Plums	Συκιές Figs	Μεσπιλιές Loquats	Μηλιές Apples	Αχλαδιές Pears	Άλλα δέντρα και θάμνοι νωπών φρούτων and bushes	
		Σύνολο Δέντρων Total Trees	Σύνολο Δέντρων Total Trees	Σύνολο Δέντρων Total Trees	Σύνολο Δέντρων Total Trees	Σύνολο Δέντρων Total Trees	Σύνολο Δέντρων Total Trees	Σύνολο Δέντρων Total Trees	Σύνολο Δέντρων Total Trees	Σύνολο Δέντρων Total Trees	
6101	Μανδριά	1	18	0	0	8	0	1	0	13	
6102	Νικόστεια	4	4	3	9	8	0	5	2	11	
6104	Τίμη	556	340	0	30	98	107	20	0	0	
6106	Αγία Βαρβάρα	50	0	0	0	3	0	0	0	0	
6107	Αναρίτα	303	148	15	50	58	0	401	0	27	
6110	Μαραθούντα	7	2	0	3	7	0	5	5	6	
6111	Άρμου	162	83	1	65	80	23	116	19	173	
6112	Επισκοπή	3	4	0	0	16	2	31	42	0	
6113	Νατά	82	52	0	1	13	1	28	3	62	
6114	Χολέτρια	21	4	0	0	2	4	34	2	6	
6115	Αξύλου	6	2	0	78	0	0	0	1	3	
6116	Ελεδιό	70	2	0	10	2	0	242	9	2	
6120	Τσάδα	119	85	0	66	21	0	1.112	92	39	
6121	Κούλη	80	21	4	93	12	1	1.018	50	9	
6122	Στρουμιτί	908	163	46	256	181	3	12.968	176	39	
6123	Πολέμι	143	30	0	99	76	1	3.933	54	25	
6124	Καλλέπεια (Περλ. Μορόνερο)	48	10	0	5	24	4	1.247	13	37	
6125	Λετύμβου	1	1	0	0	11	1	900	4	34	
6128	Λεμόνα	20	0	0	0	2	0	100	0	1	
6129	Χούλου	20	2	0	0	7	0	179	0	4	
6130	Ακουρσός	0	0	0	0	0	0	0	0	6	
6132	Κάθικας	41	34	7	22	19	0	560	3	17	
6133	Δήμος Πέγειας- & Αγ. Γεώργ. Πέγειας	1.230	949	10	42	242	322	1.033	69	515	
6200	Πάνω Αρχιμανδρίτα- & Κάτω Αρχιμ.	80	0	0	0	0	0	0	0	0	
6201	Φεσσούλα	50	0	0	0	3	0	0	0	2	

(Συν. - Cont'd)

ΠΙΝΑΚΑΣ 23.2(Συν.). ΟΠΙΩΡΟΦΟΡΑ ΔΕΝΤΡΑ ΕΥΚΡΑΤΩΝ ΚΑΛΛΙΕΡΓΕΙΩΝ ΚΑΙ ΑΡΙΘΜΟΣ ΔΕΝΤΡΩΝ ΚΑΤΑ ΕΙΔΟΣ ΚΑΙ ΚΑΤΑ ΕΠΑΡΧΙΑ ΚΑΙ ΚΟΙΝΟΤΗΤΑ ΔΙΑΜΟΝΗΣ ΤΟΥ ΚΑΤΟΧΟΥ
TABLE 23.2(Cont'd). FRUIT TREES OF TEMPERATE CROPS AND NUMBER OF TREES BY TYPE AND BY HOLDER'S DISTRICT AND COMMUNITY OF RESIDENCE

Κωδ. Code	Επαρχία Δήμος / Κοινότητα Municipality / Community	ΟΠΙΩΡΟΦΟΡΑ ΔΕΝΔΡΑ ΕΥΚΡΑΤΩΝ ΚΑΛΛΙΕΡΓΕΙΩΝ - FRUIT TREES OF TEMPERATE CROPS									
		Ροδακινιές και Nectarines Peaches and Nectarines	Βερυκοκιές (Χρυσοφινγκιές, Κατίσιες) Apricots and Kaisha	Κερρασιές Cherries	Δαμασκηρινιές Plums	Συκιές Figs	Μεσπυλιές Loquats	Μηλιές Apples	Αχλαδιές Pears	Άλλα δέντρα και θάμνοι νοσίων φρούτων and bushes	
		Σύνολο Δέντρων Total Trees	Σύνολο Δέντρων Total Trees	Σύνολο Δέντρων Total Trees	Σύνολο Δέντρων Total Trees	Σύνολο Δέντρων Total Trees	Σύνολο Δέντρων Total Trees	Σύνολο Δέντρων Total Trees	Σύνολο Δέντρων Total Trees	Σύνολο Δέντρων Total Trees	
6204	Μαμόνια	2	8	0	7	8	5	0	90		
6205	Άγιος Γεώργιος	17	5	0	0	28	9	0	100		
6206	Σταυροκόκκων	7	34	0	6	6	5	3	13		
6208	Τραχηπέδουλα	128	137	0	6	8	1	5	3		
6210	Κελοκέδαρα	845	96	0	0	7	0	27	1		
6211	Σαλαμιού	28	73	0	7	24	0	62	47		
6212	Κιάσι	0	0	0	0	0	0	0	0		
6213	Κέδαρες	424	51	5	48	25	6	215	322		
6214	Μέσανα	145	24	9	0	20	3	236	97		
6215	Πρατόρι	58	21	22	23	5	1	359	72		
6216	Φύλοισα (Κελοκέδαρων)	155	30	0	69	11	8	203	117		
6217	Αρμίνου	19	37	1	0	6	0	37	32		
6218	Άγιος Νικόλαος (Περ. Περάβασα)	1.815	60	10	522	15	3	4.147	300		
6219	Άγιος Ιωάννης (Περ. Μαλούντα)	7	2	36	11	0	0	0	0		
6220	Αμαργέτη	721	136	5	105	34	11	686	66		
6221	Άγια Μαρίνα (Κελοκέδαρων)	19	9	2	0	14	0	2	5		
6222	Πενταλιά	15	46	4	10	36	1	118	22		
6224	Γαλαταριά	10	14	22	22	39	0	164	13		
6225	Κοιλίνα	77	41	81	57	37	1	1.142	17		
6227	Στατός-Άγιος Φώτιος-&Αιμελίτης	1.388	117	1.493	772	114	27	10.358	153		
6229	Μαμούνταλη	6	6	15	0	0	10	0	0		
6230	Πάνω Παναγιά-&Μονή Χρυσορ.&Αγιά	482	212	1.384	345	173	19	1.877	154		
6231	Ασπρογιά	143	26	38	36	36	0	245	9		
6300	Ψάθι	416	177	0	31	2	0	1.267	30		
6301	Άγιος Δημητριανός	9	8	1	1	16	7	27	7		

(Συν. - Cont'd)

ΠΙΝΑΚΑΣ 23.2(Συν.). ΟΠΩΡΟΦΟΡΑ ΔΕΝΤΡΑ ΕΥΚΡΑΤΩΝ ΚΑΛΛΙΕΡΓΕΙΩΝ ΚΑΙ ΑΡΙΘΜΟΣ ΔΕΝΤΡΩΝ ΚΑΤΑ ΕΙΔΟΣ ΚΑΙ ΚΑΤΑ ΕΠΑΡΧΙΑ ΚΑΙ ΚΟΙΝΟΤΗΤΑ ΔΙΑΜΟΝΗΣ ΤΟΥ ΚΑΤΟΧΟΥ
TABLE 23.2(Cont'd). FRUIT TREES OF TEMPERATE CROPS AND NUMBER OF TREES BY TYPE AND BY HOLDER'S DISTRICT AND COMMUNITY OF RESIDENCE

Κοδ. Code	Επαρχία Δήμος / Κοινότητα Municipality / Community	ΟΠΩΡΟΦΟΡΑ ΔΕΝΔΡΑ ΕΥΚΡΑΤΩΝ ΚΑΛΛΙΕΡΓΕΙΩΝ - FRUIT TREES OF TEMPERATE CROPS									
		Ροδάκινιές και Νεκταρινιές Peaches and Nectarines	Βερυκοκιές (Χρυσομηλιές, Καϊσιές) Apricots and Kaisha	Κερσισιές Cherries	Δαμασκηγιές Plums	Συκιές Figs	Μεσπυλιές Loquats	Μηλιές Apples	Αχλαδιές Pears	Άλλα δέντρα και θάμνοι νοσίων φρούτων Other fruit trees and bushes	
		Σύνολο Δέντρων Total Trees	Σύνολο Δέντρων Total Trees	Σύνολο Δέντρων Total Trees	Σύνολο Δέντρων Total Trees	Σύνολο Δέντρων Total Trees	Σύνολο Δέντρων Total Trees	Σύνολο Δέντρων Total Trees	Σύνολο Δέντρων Total Trees	Σύνολο Δέντρων Total Trees	
6302	Κανναβιού (Περλ. Μελαμού)	48	104	22	30	28	4	594	92	15	
6303	Θρίνια (Δρίνια)	0	0	0	4	0	0	25	0	0	
6304	Μηλιά	0	0	0	0	0	0	0	0	0	
6305	Κρίτου Μαρόττου	0	3	3	0	7	0	20	10	0	
6306	Φύτη	27	29	10	62	29	20	141	42	19	
6307	Λάσα	3	13	0	0	18	0	7	0	0	
6308	Δρύμου	0	5	0	0	4	0	0	1	0	
6310	Σίμου	10	11	0	4	12	3	4	3	14	
6315	Φιλούσα (Χρυσοσχός)	0	4	0	28	4	0	2	0	0	
6318	Μελάδεια	0	0	0	0	0	0	0	0	0	
6320	Λυσός-&Αγ.Μερκούρ.&Σταυρός Ψόκ.	300	42	124	140	65	7	544	630	2	
6321	Περιστερώνα	718	45	23	386	90	30	534	853	402	
6330	Θελέτρα	18	0	0	22	9	0	513	1	8	
6331	Γιόλου	71	136	30	740	46	9	813	387	68	
6332	Πάνω Ακουρδάλεια	53	30	0	3	24	0	179	12	55	
6333	Μηλιού -& Μονή Αγίων Αναργύρων	10	0	0	35	17	0	0	0	10	
6334	Κάτω Ακουρδάλεια	20	6	0	13	8	0	2	0	6	
6335	Τέρα	0	0	0	0	0	0	0	0	0	
6336	Κρίτου Τέρα	4	14	0	106	15	0	17	0	0	
6337	Σκούλλη	0	5	0	3	8	3	4	4	4	
6338	Χόλη	30	0	0	70	26	0	4	0	55	
6340	Καραμουλληδες	0	6	0	0	6	0	25	2	0	
6341	Χρυσοχού	0	0	0	0	0	0	0	0	0	
6343	Δήμος Πόλης	986	532	3	166	385	404	564	121	234	
6344	Νέο Χωριό(Περ.Λουτρά.Αφροδίτης)	128	110	0	67	148	12	9	9	297	

(Συν. - Cont'd)

ΠΙΝΑΚΑΣ 23.2(Συν.). ΟΠΩΡΟΦΟΡΑ ΔΕΝΤΡΑ ΕΥΚΡΑΤΩΝ ΚΑΛΙΕΡΓΕΙΩΝ ΚΑΙ ΑΡΙΘΜΟΣ ΔΕΝΤΡΩΝ ΚΑΤΑ ΕΙΔΟΣ ΚΑΙ ΚΑΤΑ ΕΠΑΡΧΙΑ ΚΑΙ ΚΟΙΝΟΤΗΤΑ ΔΙΑΜΟΝΗΣ ΤΟΥ ΚΑΤΟΧΟΥ
TABLE 23.2(Cont'd). FRUIT TREES OF TEMPERATE CROPS AND NUMBER OF TREES BY TYPE AND BY HOLDER'S DISTRICT AND COMMUNITY OF RESIDENCE

Κοδ. Code	Επαρχία Δήμος / Κοινότητα Municipality / Community	ΟΠΩΡΟΦΟΡΑ ΔΕΝΔΡΑ ΕΥΚΡΑΤΩΝ ΚΑΛΙΕΡΓΕΙΩΝ - FRUIT TREES OF TEMPERATE CROPS									
		Ροδάκινιές και Νεκταρινιές Peaches and Nectarines	Βερυκοκιές (Χρυσομηλιές, Κατάσιες) Apricots and Kaisha	Κερασιές Cherries	Δαμσκηγιές Plums	Συκιές Figs	Μεσπλιές Loquats	Μηλιές Apples	Αχλαδιές Pears	Άλλα δέντρα και θάμνοι νοσίων φρούτων and bushes	
		Σύνολο Δέντρων Total Trees	Σύνολο Δέντρων Total Trees	Σύνολο Δέντρων Total Trees	Σύνολο Δέντρων Total Trees	Σύνολο Δέντρων Total Trees	Σύνολο Δέντρων Total Trees	Σύνολο Δέντρων Total Trees	Σύνολο Δέντρων Total Trees	Σύνολο Δέντρων Total Trees	
6345	Γουδί	15	18	0	0	25	0	3	0	30	
6350	Κάτω Αρόδες	0	0	0	0	0	0	0	0	0	
6351	Πάνω Αρόδες	0	3	0	3	3	0	66	3	10	
6352	Ίνεα	40	28	0	39	24	0	20	38	6	
6353	Αρούσεια (Περλ. Πιττόκοπος)	54	53	0	59	49	14	72	31	35	
6360	Πελαθούσα -& Μύρμιγκοφ & Λίμνη	0	0	0	0	1	0	0	0	0	
6361	Κυνούσα	0	465	0	55	37	0	0	0	46	
6362	Μακούντα	0	30	0	0	0	0	0	0	2	
6363	Αργάκα	629	1.467	100	553	91	318	269	220	428	
6364	Γαλιά	286	84	3	86	74	118	0	7	146	
6365	Αγία Μαρίνα (Χρυσοχούς)	1.398	710	0	2	115	99	102	2	1.871	
6366	Νέα Δήμηατα	0	0	0	0	0	0	0	0	0	
6367	Πομός (Περλ. Παλιάμπελα)	235	513	0	36	13	10	0	0	8	
6368	Στενή	93	4	0	0	13	1	300	20	3	
6369	Άγιος Ισίδωρος	0	0	0	0	0	0	0	0	0	

Σημ.: Το σύνολο δέντρων περιλαμβάνει δέντρα σε κανονικούς δεντρώες και διάσπαρτα.
 Note: Total number of trees includes trees in compact plantations and scattered.

ΠΙΝΑΚΑΣ 24.1. ΕΚΜΕΤΑΛΛΕΥΣΕΙΣ ΜΕ ΟΠΩΡΟΦΟΡΑ ΔΕΝΤΡΑ ΕΥΚΡΑΤΩΝ ΚΑΛΛΙΕΡΓΕΙΩΝ ΣΕ ΚΑΝΟΝΙΚΟΥΣ ΔΕΝΔΡΩΝΕΣ ΚΑΤΑ ΕΙΔΟΣ ΚΑΙ ΚΑΤΑ ΤΑΞΕΙΣ ΜΕΓΕΘΟΥΣ ΤΩΝ ΕΚΤΑΣΕΩΝ, ΚΑΤΑ ΕΠΑΡΧΙΑ

TABLE 24.1. HOLDINGS WITH FRUIT TREES OF TEMPERATE CROPS IN COMPACT PLANTATIONS BY TYPE AND BY SIZE OF AREA, BY DISTRICT

Επαρχία και Μέγεθος Εκτάσεων (δεκάρια) District and Size of Area (decares)	ΟΠΩΡΟΦΟΡΑ ΔΕΝΤΡΑ ΕΥΚΡΑΤΩΝ ΚΑΛΛΙΕΡΓΕΙΩΝ - FRUIT TREES OF TEMPERATE CROPS									
	Ροδακινιές και Νεκταρινιές Peaches and Nectarines	Βερυκοκιές (Χρυσομηλιές, Καϊσιές) Apricots and Kaisha	Κερασιές Cherries	Δαμασκηγιές Plums	Συκιές Figs	Μεσομηλιές Loquats	Μηλιές Apples	Αχλαδιές Pears	Άλλα δέντρα και θάμνοι νοτών φρούτων and bushes	
	Αριθμός Εκμ/σεων Number of Holdings	Αριθμός Εκμ/σεων Number of Holdings	Αριθμός Εκμ/σεων Number of Holdings	Αριθμός Εκμ/σεων Number of Holdings	Αριθμός Εκμ/σεων Number of Holdings	Αριθμός Εκμ/σεων Number of Holdings	Αριθμός Εκμ/σεων Number of Holdings	Αριθμός Εκμ/σεων Number of Holdings	Αριθμός Εκμ/σεων Number of Holdings	
ΣΥΝΟΛΟ - TOTAL	6.563	3.793	2.680	3.879	8.549	1.083	7.519	2.369	6.159	
< 5	6.343	3.750	2.630	3.832	8.518	1.064	7.004	2.339	6.115	
5 - 9,9	158	34	40	41	25	11	364	24	35	
10 - 19,9	51	8	9	5	5	6	121	5	8	
20 - 29,9	8	0	1	0	0	1	18	1	1	
30 - 39,9	3	1	0	1	1	1	7	0	0	
40 - 49,9	0	0	0	0	0	0	2	0	0	
50 +	0	0	0	0	0	0	3	0	0	
ΛΕΥΚΩΣΙΑ - LEFKOSIA	2.625	1.504	1.454	1.652	4.208	582	2.903	929	2.458	
< 5	2.562	1.494	1.435	1.634	4.189	578	2.826	927	2.452	
5 - 9,9	48	9	16	16	13	2	59	2	5	
10 - 19,9	11	1	3	2	5	1	17	0	1	
20 - 29,9	4	0	0	0	0	1	1	0	0	
30 - 39,9	0	0	0	0	1	0	0	0	0	
40 - 49,9	0	0	0	0	0	0	0	0	0	
50 +	0	0	0	0	0	0	0	0	0	
ΑΜΜΟΧΩΣΤΟΣ - AMMOCHOSTOS	116	34	5	20	518	19	72	15	600	
< 5	114	34	4	20	517	19	69	15	597	
5 - 9,9	2	0	1	0	1	0	3	0	2	
10 - 19,9	0	0	0	0	0	0	0	0	1	
20 - 29,9	0	0	0	0	0	0	0	0	0	
30 - 39,9	0	0	0	0	0	0	0	0	0	
40 - 49,9	0	0	0	0	0	0	0	0	0	
50 +	0	0	0	0	0	0	0	0	0	

(Συν. - Cont'd)

ΠΙΝΑΚΑΣ 24.1(Συν.). ΕΚΜΕΤΑΛΛΕΥΣΕΙΣ ΜΕ ΟΠΩΡΟΦΟΡΑ ΔΕΝΤΡΑ ΕΥΚΡΑΤΩΝ ΚΑΛΛΙΕΡΓΕΙΩΝ ΣΕ ΚΑΝΟΝΙΚΟΥΣ ΔΕΝΔΡΩΝΕΣ ΚΑΤΑ ΕΙΔΟΣ ΚΑΙ ΚΑΤΑ ΤΑΞΕΙΣ ΜΕΓΕΘΟΥΣ ΤΩΝ ΕΚΤΑΣΕΩΝ, ΚΑΤΑ ΕΠΙΡΑΧΙΑ

TABLE 24.1(Cont'd). HOLDINGS WITH FRUIT TREES OF TEMPERATE CROPS IN COMPACT PLANTATIONS BY TYPE AND BY SIZE OF AREA, BY DISTRICT

Επαρχία και Μέγεθος Εκτάσεων (decares) District and Size of Area	ΟΠΩΡΟΦΟΡΑ ΔΕΝΤΡΑ ΕΥΚΡΑΤΩΝ ΚΑΛΛΙΕΡΓΕΙΩΝ - FRUIT TREES OF TEMPERATE CROPS									
	Ροδακινιές και Νεκταρινιές (Peaches and Nectarines)	Βερυκοκιές (Χρυσομηλιάς, Καϊσιές) (Apricots and Kaisha)	Κερασιές (Cherries)	Δαμάσκηνοι (Plums)	Συκιές (Figs)	Μεσπιλιές (Loquats)	Μηλιές (Apples)	Αχλαδιές (Pears)	Άλλα δέντρα και θάμνοι νωπών φρούτων (Other fruit trees and bushes)	
	Αριθμός Εκμ/σεων (Number of Holdings)	Αριθμός Εκμ/σεων (Number of Holdings)	Αριθμός Εκμ/σεων (Number of Holdings)	Αριθμός Εκμ/σεων (Number of Holdings)	Αριθμός Εκμ/σεων (Number of Holdings)	Αριθμός Εκμ/σεων (Number of Holdings)	Αριθμός Εκμ/σεων (Number of Holdings)	Αριθμός Εκμ/σεων (Number of Holdings)	Αριθμός Εκμ/σεων (Number of Holdings)	
ΛΑΡΝΑΚΑ - LARNAKA	369	432	85	111	1.626	166	363	118	1.133	
<5	358	428	82	110	1.620	165	350	117	1.116	
5 - 9,9	8	4	1	1	6	1	9	1	13	
10 - 19,9	3	0	2	0	0	0	3	0	4	
20 - 29,9	0	0	0	0	0	0	0	0	0	
30 - 39,9	0	0	0	0	0	0	1	0	0	
40 - 49,9	0	0	0	0	0	0	0	0	0	
50 +	0	0	0	0	0	0	0	0	0	
ΛΕΜΕΣΟΣ - LEMESOS	2.756	1.300	962	1.730	1.689	183	3.209	1.043	1.418	
<5	2.654	1.292	943	1.716	1.688	176	2.962	1.036	1.413	
5 - 9,9	71	5	15	13	1	3	189	5	4	
10 - 19,9	27	3	4	0	0	4	47	1	1	
20 - 29,9	2	0	0	0	0	0	9	1	0	
30 - 39,9	2	0	0	1	0	0	2	0	0	
40 - 49,9	0	0	0	0	0	0	0	0	0	
50 +	0	0	0	0	0	0	0	0	0	
ΠΑΦΟΣ - PAFOS	697	523	174	366	508	133	972	264	550	
<5	655	502	166	352	504	126	797	244	537	
5 - 9,9	29	16	7	11	4	5	104	16	11	
10 - 19,9	10	4	0	3	0	1	54	4	1	
20 - 29,9	2	0	1	0	0	0	8	0	1	
30 - 39,9	1	1	0	0	0	1	4	0	0	
40 - 49,9	0	0	0	0	0	0	2	0	0	
50 +	0	0	0	0	0	0	3	0	0	

ΠΙΝΑΚΑΣ 24.2. ΕΚΤΑΣΕΙΣ ΜΕ ΟΠΙΩΡΟΦΟΡΑ ΔΕΝΤΡΑ ΕΥΚΡΑΤΩΝ ΚΑΛΛΙΕΡΓΕΙΩΝ ΣΕ ΚΑΝΟΝΙΚΟΥΣ ΔΕΝΔΡΩΝΕΣ ΚΑΤΑ ΕΙΔΟΣ ΚΑΙ ΚΑΤΑ ΤΑΞΕΙΣ ΜΕΓΕΘΟΥΣ ΤΩΝ ΕΚΤΑΣΕΩΝ, ΚΑΤΑ ΕΠΑΡΧΙΑ

TABLE 24.2. AREAS WITH FRUIT TREES OF TEMPERATE CROPS IN COMPACT PLANTATIONS BY TYPE AND BY SIZE OF AREA, BY DISTRICT

Επαρχία και Μέγεθος Εκτάσεων (decare)	ΟΠΙΩΡΟΦΟΡΑ ΔΕΝΤΡΑ ΕΥΚΡΑΤΩΝ ΚΑΛΛΙΕΡΓΕΙΩΝ - FRUIT TREES OF TEMPERATE CROPS										Άλλα δέντρα και θάμνοι ωπών φρούτων and bushes
	Ροδακινιές και Νεκταρινιές Peaches and Nectarines	Βερυκοκιές (Χρυσομηλιές, Καϊσιές) Apricots and Kaisha	Κερασιές Cherries	Δαμωσκηνιές Plums	Συκιές Figs	Μεσπιλιές Loquats	Μηλιές Apples	Αβλαδιές Pears			
ΣΥΝΟΛΟ - TOTAL	7.003	2.173	2.372	2.546	3.751	692	11.652	1.401	3.368		
< 5	5.001	1.781	1.962	2.191	3.503	462	6.693	1.153	3.016		
5 - 9,9	1.063	235	254	256	160	76	2.410	155	216		
10 - 19,9	664	117	128	61	57	91	1.619	68	115		
20 - 29,9	181	0	28	0	0	27	412	25	22		
30 - 39,9	96	40	0	38	31	36	237	0	0		
40 - 49,9	0	0	0	0	0	0	84	0	0		
50 +	0	0	0	0	0	0	197	0	0		
ΛΕΥΚΩΣΙΑ - LEFKOSIA	2.462	719	1.233	1.028	1.863	280	2.912	378	1.071		
< 5	1.913	643	1.091	908	1.687	224	2.296	364	1.026		
5 - 9,9	317	63	100	97	87	13	380	13	29		
10 - 19,9	140	13	42	23	57	16	211	0	16		
20 - 29,9	92	0	0	0	0	27	25	0	0		
30 - 39,9	0	0	0	0	31	0	0	0	0		
40 - 49,9	0	0	0	0	0	0	0	0	0		
50 +	0	0	0	0	0	0	0	0	0		
ΑΜΜΟΧΩΣΤΟΣ - AMMOCHOSTOS	59	11	8	6	197	4	54	9	397		
< 5	49	11	1	6	189	4	35	9	375		
5 - 9,9	11	0	7	0	8	0	19	0	12		
10 - 19,9	0	0	0	0	0	0	0	0	11		
20 - 29,9	0	0	0	0	0	0	0	0	0		
30 - 39,9	0	0	0	0	0	0	0	0	0		
40 - 49,9	0	0	0	0	0	0	0	0	0		
50 +	0	0	0	0	0	0	0	0	0		

(Συν. - Cont'd)

ΠΙΝΑΚΑΣ 24.2(Συν.). ΕΚΤΑΣΕΙΣ ΜΕ ΟΠΩΡΟΦΟΡΑ ΔΕΝΤΡΑ ΕΥΚΡΑΤΩΝ ΚΑΛΛΙΕΡΓΕΙΩΝ ΣΕ ΚΑΝΟΝΙΚΟΥΣ ΔΕΝΔΡΩΝΕΣ ΚΑΤΑ ΕΙΔΟΣ ΚΑΙ ΚΑΤΑ ΤΑΞΕΙΣ ΜΕΓΕΘΟΥΣ ΤΩΝ ΕΚΤΑΣΕΩΝ, ΚΑΤΑ ΕΠΑΡΧΙΑ

TABLE 24.2(Cont'd). AREAS WITH FRUIT TREES OF TEMPERATE CROPS IN COMPACT PLANTATIONS BY TYPE AND BY SIZE OF AREA, BY DISTRICT

Επαρχία και Μέγεθος Εκτάσεων (δεκάρια) District and Size of Area (decares)	ΟΠΩΡΟΦΟΡΑ ΔΕΝΤΡΑ ΕΥΚΡΑΤΩΝ ΚΑΛΛΙΕΡΓΕΙΩΝ - FRUIT TREES OF TEMPERATE CROPS									
	Ροδακινιές και Νεκταρινιές Peaches and Nectarines	Βερυκοκιές (Χρυσομηλιές, Καϊσιές) Apricots and Kaisha	Κερασιές Cherries	Δαμσκηινιές Plums	Συκιές Figs	Μεισπιλιές Loquats	Μηλιές Apples	Αχλαδιές Pears	Άλλα δέντρα και θάμνοι νωπών φρούτων and bushes	
ΛΑΡΝΑΚΑ - LARNAKA	291	205	97	68	903	69	338	51	825	
<5	204	181	59	60	870	62	206	45	683	
5 - 9,9	48	24	5	8	33	7	55	6	85	
10 - 19,9	39	0	33	0	0	0	47	0	57	
20 - 29,9	0	0	0	0	0	0	0	0	0	
30 - 39,9	0	0	0	0	0	0	30	0	0	
40 - 49,9	0	0	0	0	0	0	0	0	0	
50 +	0	0	0	0	0	0	0	0	0	
ΛΕΜΕΣΟΣ - LEMESOS	3.033	620	800	1.018	518	157	5.209	568	574	
<5	2.088	545	648	897	513	72	3.022	493	538	
5 - 9,9	481	36	99	83	5	21	1.258	32	23	
10 - 19,9	352	40	54	0	0	64	653	19	14	
20 - 29,9	47	0	0	0	0	0	200	25	0	
30 - 39,9	66	0	0	38	0	0	77	0	0	
40 - 49,9	0	0	0	0	0	0	0	0	0	
50 +	0	0	0	0	0	0	0	0	0	
ΠΑΦΟΣ - PAFOS	1.157	618	234	426	270	183	3.138	395	501	
<5	746	401	163	321	244	101	1.134	242	394	
5 - 9,9	207	113	43	67	27	35	698	104	67	
10 - 19,9	133	64	0	38	0	12	707	50	18	
20 - 29,9	42	0	28	0	0	0	187	0	22	
30 - 39,9	30	40	0	0	0	36	130	0	0	
40 - 49,9	0	0	0	0	0	0	84	0	0	
50 +	0	0	0	0	0	0	197	0	0	

ΠΙΝΑΚΑΣ 25.1. ΕΚΤΑΣΕΙΣ ΜΕ ΟΠΩΡΟΦΟΡΑ ΔΕΝΤΡΑ ΕΥΚΡΑΤΩΝ ΚΑΛΛΙΕΡΓΕΙΩΝ ΣΕ ΚΑΝΟΝΙΚΟΥΣ ΔΕΝΔΡΩΝΕΣ ΚΑΤΑ ΕΙΔΟΣ ΚΑΙ ΚΑΤΑ ΕΠΑΡΧΙΑ ΚΑΙ ΚΟΙΝΟΤΗΤΑ ΔΙΑΜΟΝΗΣ ΤΟΥ ΚΑΤΟΧΟΥ
TABLE 25.1. AREAS WITH FRUIT TREES OF TEMPERATE CROPS IN COMPACT PLANTATIONS BY TYPE AND BY HOLDER'S DISTRICT AND COMMUNITY OF RESIDENCE

Κωδ. Code	Επαρχία Δήμος / Κοινότητα District Municipality / Community	ΟΠΩΡΟΦΟΡΑ ΔΕΝΤΡΑ ΕΥΚΡΑΤΩΝ ΚΑΛΛΙΕΡΓΕΙΩΝ - FRUIT TREES OF TEMPERATE CROPS									
		Ροδακινιές και Νεκταρινιές Peaches and Nectarines	Βερυκοκιές (Χρυσομηλιές, Καϊσιές) Apricots and Kaisha	Κερασιές Cherries	Δαμασκηνιές Plums	Συκιές Figs	Μεσπυλιές Loquats	Μηλιές Apples	Αχλαδιές Pears	Άλλα δέντρα και θάμνοι νοσηρών Other fruit trees and bushes	
		Εκτάσεις (δεκάρια) Areas (decares)	Εκτάσεις (δεκάρια) Areas (decares)	Εκτάσεις (δεκάρια) Areas (decares)	Εκτάσεις (δεκάρια) Areas (decares)	Εκτάσεις (δεκάρια) Areas (decares)	Εκτάσεις (δεκάρια) Areas (decares)	Εκτάσεις (δεκάρια) Areas (decares)	Εκτάσεις (δεκάρια) Areas (decares)	Εκτάσεις (δεκάρια) Areas (decares)	
	ΣΥΝΟΛΟ - TOTAL	7.003	2.173	2.372	2.546	3.751	692	11.652	1.401	3.368	
1	ΛΕΥΚΩΣΙΑ - LEFKOSIA	2.462	719	1.233	1.028	1.863	280	2.912	378	1.071	
3	ΑΜΜΟΧΩΣΤΟΣ - AMMOCHOSTOS	59	11	8	6	197	4	54	9	397	
4	ΛΑΡΝΑΚΑ - LARNAKA	291	205	97	68	903	69	338	51	825	
5	ΛΕΜΕΣΟΣ - LEMESOS	3.033	620	800	1.018	518	157	5.209	568	574	
6	ΠΑΦΟΣ - PAFOS	1.157	618	234	426	270	183	3.138	395	501	
1	ΛΕΥΚΩΣΙΑ - LEFKOSIA	2.462	719	1.233	1.028	1.863	280	2.912	378	1.071	
1000	Δήμος Λευκωσίας	87	50	53	60	154	43	162	26	104	
1010	Δήμος Αγίου Δομετίου	47	14	52	40	48	3	87	9	25	
1011	Δήμος Ήγκοιμης	69	30	59	34	64	8	88	9	34	
1012	Δήμος Στροβόλου	319	112	169	131	321	44	508	70	212	
1013	Δήμος Αγλαντζιάς (Αγλαργιά)	65	15	37	30	81	10	97	10	45	
1021	Δήμος Λακατάμειας	167	37	85	55	141	21	313	33	99	
1023	Δήμος Λατσιών (Λακκιά)	23	23	15	17	51	30	38	5	35	
1024	Γέρι	13	5	10	5	45	1	40	6	30	
1100	Σιά	1	2	0	0	8	1	1	**	4	
1101	Μαθιάτης	7	6	0	2	12	**	5	1	9	
1102	Αλάμπρα	1	3	2	2	13	2	3	2	6	
1103	Αγία Βαρβάρα	**	**	1	**	20	0	1	**	4	
1105	Νήσου	2	1	2	1	6	1	3	2	5	
1106	Πέρα Χοριό	8	3	1	2	12	**	2	1	10	
1107	Δήμος Ιδαλίου	5	5	5	2	51	6	9	4	57	
1108	Λύμπια	7	5	**	1	31	1	2	1	13	
1109	Λυθροδόντας & Μονή Προφήτη Ηλία	5	9	1	6	54	1	8	1	22	
1120	Ποταμιά	0	0	0	0	2	0	0	0	1	

(Συν. - Cont'd)

ΠΙΝΑΚΑΣ 25.1(Συν). ΕΚΤΑΣΕΙΣ ΜΕ ΟΠΩΡΟΦΟΡΑ ΔΕΝΤΡΑ ΕΥΚΡΑΤΩΝ ΚΑΛΛΙΕΡΓΕΙΩΝ ΣΕ ΚΑΝΟΝΙΚΟΥΣ ΔΕΝΔΡΩΝΕΣ ΚΑΤΑ ΕΙΔΟΣ ΚΑΙ ΚΑΤΑ ΕΠΑΡΧΙΑ ΚΑΙ ΚΟΙΝΟΤΗΤΑ ΔΙΑΜΟΝΗΣ ΤΟΥ ΚΑΤΟΧΟΥ
 TABLE 25.1(Cont'd). AREAS WITH FRUIT TREES OF TEMPERATE CROPS IN COMPACT PLANTATIONS BY TYPE AND BY HOLDER'S DISTRICT AND COMMUNITY OF RESIDENCE

Κοδ. Code	Επαρχία Δήμος / Κοινότητα District Municipality / Community	ΟΠΩΡΟΦΟΡΑ ΔΕΝΤΡΑ ΕΥΚΡΑΤΩΝ ΚΑΛΛΙΕΡΓΕΙΩΝ - FRUIT TREES OF TEMPERATE CROPS									
		Ροδακινιές και Νεκταρινιές Peaches and Nectarines	Βερυκοκιές (Χρυσομηλιές, Καϊσιές) Apricots and Kaisha	Κερασιές Cherries	Δαμασκηνιές Plums	Συκιές Figs	Μεσπιλιές Loquats	Μηλιές Apples	Αχλαδιές Pears	Άλλα δέντρα και θάμνοι ωοπιών φρούτων Other fruit trees and bushes	
		Εκτάσεις (δεκάρια) Areas (decares)	Εκτάσεις (δεκάρια) Areas (decares)	Εκτάσεις (δεκάρια) Areas (decares)	Εκτάσεις (δεκάρια) Areas (decares)	Εκτάσεις (δεκάρια) Areas (decares)	Εκτάσεις (δεκάρια) Areas (decares)	Εκτάσεις (δεκάρια) Areas (decares)	Εκτάσεις (δεκάρια) Areas (decares)	Εκτάσεις (δεκάρια) Areas (decares)	
1200	Καμπί	15	1	1	2	3	1	21	1	2	
1201	Φορμακάς	32	5	6	5	13	2	52	3	6	
1202	Απλίκι	2	0	0	0	2	0	5	0	3	
1203	Λαζανιαίς (Περλ. Μονή Μαχαριά)	2	0	**	0	**	0	5	0	**	
1204	Γούρρη	10	1	**	1	2	0	10	1	3	
1206	'Αγιος Εφραίμ (Ορεινής)	4	3	**	1	11	1	15	3	16	
1207	Καλό Χωριό (Ορεινής)	2	4	0	0	20	0	6	**	8	
1208	Μαλούντα	**	2	0	**	12	**	2	**	2	
1209	Κλήρου	10	11	0	0	101	1	8	2	15	
1210	Αρεδιού	11	1	1	**	16	0	5	3	4	
1211	'Αγιος Ιωάννης (Μαλούντας)	1	**	0	**	13	0	**	6	1	
1212	Αγροκητιά	1	1	0	0	12	**	1	**	7	
1213	Μιτσερό (Περ. Μονή Αγ. Παντελ.)	7	5	0	**	22	1	7	1	11	
1220	Καπέδες	**	0	0	0	5	**	3	0	1	
1222	Αναλιόντας (Περ. Μονή Αρχ.Μιχ.)	**	2	**	**	12	0	3	3	3	
1223	Καμπιά	1	0	**	2	36	**	1	1	2	
1225	Τσέρι	10	6	2	5	20	1	17	1	11	
1226	Πολιτικό -Μονή Αγ.Ηρακλ.&Φύλανι	6	4	2	2	16	2	8	1	2	
1227	Πέρα	1	6	0	0	19	2	1	2	**	
1228	Επισκοπειό	4	12	0	0	3	**	1	**	2	
1229	Ψιμολόφου	2	22	3	4	36	5	5	9	6	
1230	Εργάτες	6	36	1	1	25	3	7	4	10	
1231	Ανάγεια	3	1	1	**	15	0	1	**	0	
1232	Πάνω Δευτερά	13	2	2	6	48	1	8	3	15	
1233	Κάτω Δευτερά	13	4	1	4	20	**	21	3	4	

(Συν. - Cont'd)

ΠΙΝΑΚΑΣ 25.1(Συν.). ΕΚΤΑΣΕΙΣ ΜΕ ΟΠΩΡΟΦΟΡΑ ΔΕΝΤΡΑ ΕΥΚΡΑΤΩΝ ΚΑΛΛΙΕΡΓΕΙΩΝ ΣΕ ΚΑΝΟΝΙΚΟΥΣ ΔΕΝΔΡΩΝΕΣ ΚΑΤΑ ΕΙΔΟΣ ΚΑΙ ΚΑΤΑ ΕΠΑΡΧΙΑ ΚΑΙ ΚΟΙΝΟΤΗΤΑ ΔΙΑΜΟΝΗΣ ΤΟΥ ΚΑΤΟΧΟΥ
 TABLE 25.1(Cont'd). AREAS WITH FRUIT TREES OF TEMPERATE CROPS IN COMPACT PLANTATIONS BY TYPE AND BY HOLDER'S DISTRICT AND COMMUNITY OF RESIDENCE

Κωδ. Code	Επαρχία Δήμιος / Κοινότητα District Municipality / Community	ΟΠΩΡΟΦΟΡΑ ΔΕΝΤΡΑ ΕΥΚΡΑΤΩΝ ΚΑΛΛΙΕΡΓΕΙΩΝ - FRUIT TREES OF TEMPERATE CROPS									
		Ροδάκινες και Νεκταρινές Peaches and Nectarines	Βερκοκιές (Χρυσομηλιές, Καϊσιές) Apricots and Kaisia	Κερσιές Cherries	Δαμασκηινές Plums	Συκιές Figs	Μεσπιλιές Loquats	Μηλιές Apples	Αχλαδιές Pears	Άλλα δέντρα και θάμνοι ωστών φρούτων Other fruit trees and bushes	
		Εκτάσεις (δεκάρια) Areas (decares)	Εκτάσεις (δεκάρια) Areas (decares)	Εκτάσεις (δεκάρια) Areas (decares)	Εκτάσεις (δεκάρια) Areas (decares)	Εκτάσεις (δεκάρια) Areas (decares)	Εκτάσεις (δεκάρια) Areas (decares)	Εκτάσεις (δεκάρια) Areas (decares)	Εκτάσεις (δεκάρια) Areas (decares)	Εκτάσεις (δεκάρια) Areas (decares)	
1240	Άγιοι Τριμιθιάς	**	**	**	**	14	0	0	0	1	3
1241	Παλατιότοχο	16	5	1	**	67	2	9	5	43	
1242	Λένεια	0	0	0	0	3	0	**	0	3	
1243	Κοκκινότριμιθιά	11	7	13	3	18	2	15	1	21	
1244	Μάμιαρη	2	1	1	**	10	0	4	**	13	
1300	Παλαχώρι Μόρφου	24	2	5	2	11	1	63	7	24	
1301	Ασκάς	6	2	12	1	3	**	43	1	7	
1302	Άλωνα	8	1	53	7	1	**	36	2	3	
1303	Φτερικούδι	3	**	2	0	**	0	10	0	3	
1304	Πολύσταπος	15	2	7	7	3	**	62	6	1	
1305	Λαγουδερά	6	2	3	**	2	**	30	**	4	
1306	Σαράντι	2	**	1	**	2	0	10	1	1	
1308	Αληθινού	**	0	0	0	0	**	**	**	1	
1309	Πλατανιστάσα	3	**	20	1	1	**	7	**	1	
1310	Παλαχώρι Ορεινής	13	2	3	2	6	1	53	2	14	
1320	Ευλιάτος	15	5	**	2	3	1	14	7	6	
1321	Άγιος Γεώργιος Καυκάλλου	3	**	**	0	0	0	13	1	4	
1322	Νικητάρι (Περύλ. Ασίνου)	3	3	**	**	2	2	18	**	1	
1323	Βυζακιά	5	0	0	0	2	0	3	0	4	
1324	Άγια Μαρίνα (Ευλιάτου)	35	2	1	1	8	0	24	8	5	
1326	Κάτω Μονή	0	**	0	0	1	0	1	0	0	
1327	Ορούνα	1	5	0	**	17	1	1	0	4	
1329	Κάτω Κουτραφάς (Περύλ. Μάνδρες)	3	3	0	2	2	5	**	**	4	
1330	Ποτάμι	1	**	0	1	1	0	1	0	**	
1360	Ακάκι	17	**	4	**	7	1	8	1	8	

(Συν. - Cont'd)

ΠΙΝΑΚΑΣ 25.1(Συν.). ΕΚΤΑΣΕΙΣ ΜΕ ΟΠΩΡΟΦΟΡΑ ΔΕΝΤΡΑ ΕΥΚΡΑΤΩΝ ΚΑΛΛΙΕΡΓΕΙΩΝ ΣΕ ΚΑΝΟΝΙΚΟΥΣ ΔΕΝΔΡΩΝΕΣ ΚΑΤΑ ΕΙΔΟΣ ΚΑΙ ΚΑΤΑ ΕΠΑΡΧΙΑ ΚΑΙ ΚΟΙΝΟΤΗΤΑ ΔΙΑΜΟΝΗΣ ΤΟΥ ΚΑΤΟΧΟΥ
TABLE 25.1(Cont'd). AREAS WITH FRUIT TREES OF TEMPERATE CROPS IN COMPACT PLANTATIONS BY TYPE AND BY HOLDER'S DISTRICT AND COMMUNITY OF RESIDENCE

Κωδ. Code	Επαρχία Δήμος / Κοινότητα District Municipality / Community	ΟΠΩΡΟΦΟΡΑ ΔΕΝΤΡΑ ΕΥΚΡΑΤΩΝ ΚΑΛΛΙΕΡΓΕΙΩΝ - FRUIT TREES OF TEMPERATE CROPS									
		Ροδακινιές και Νεκταρινιές Peaches and Nectarines	Βερυκοκιές (Χρυσομηλιές, Καϊσιές) Apricots and Kaisha	Κερασιές Cherries	Δαμασκηινιές Plums	Συκιές Figs	Μεσπιλιές Loquats	Μηλιές Apples	Αχλαδιές Pears	Άλλα δέντρα και θάμνοι νοσών φρούτων Other fruit trees and bushes	
		Εκτάσεις (δεκάρια) Areas (decares)	Εκτάσεις (δεκάρια) Areas (decares)	Εκτάσεις (δεκάρια) Areas (decares)	Εκτάσεις (δεκάρια) Areas (decares)	Εκτάσεις (δεκάρια) Areas (decares)	Εκτάσεις (δεκάρια) Areas (decares)	Εκτάσεις (δεκάρια) Areas (decares)	Εκτάσεις (δεκάρια) Areas (decares)	Εκτάσεις (δεκάρια) Areas (decares)	
1361	Περιστερώνα	18	15	4	4	4	2	4	2	8	
1362	Αστρομερίτης	11	9	9	2	17	**	25	4	2	
1368	Μένικο	8	1	**	**	4	**	1	0	1	
1400	Σπήλια	6	6	4	8	4	0	26	3	2	
1402	Αγία Ειρήνη	1	0	0	**	**	0	2	0	0	
1403	Καννάβια (Περλ. Καπουρά)	6	2	**	4	1	0	46	3	**	
1404	Κακοπεριά -Πλατάνια,Αγ.Νικ.Στ.	134	30	47	90	12	2	179	16	2	
1405	Άγιος Θεόδωρος (Σολέας)	7	1	0	6	1	1	12	3	**	
1406	Γαλάτα	99	27	23	83	2	11	85	8	**	
1407	Σινάφορος	15	10	0	8	1	0	12	**	0	
1408	Καλιάνα	76	15	3	26	4	**	66	5	**	
1409	Τεμβριά	69	22	5	100	3	1	75	3	3	
1410	Κοράκου (Περλ. Αγρολάδου)	40	11	5	56	1	4	20	11	**	
1411	Ευρύχου	31	6	4	54	2	2	9	5	3	
1412	Φλάσου	7	7	**	9	2	11	2	1	9	
1415	Ληνού	**	2	0	6	1	3	1	**	1	
1416	Κατύδατα	6	13	3	7	2	18	2	0	1	
1420	Πεδουλάς	9	**	64	4	0	0	46	6	1	
1421	Μυλικούρι	4	2	4	3	**	**	4	0	1	
1422	Μουτουλλάς	108	3	89	13	3	1	92	14	3	
1423	Οίκος	27	5	16	15	1	1	8	8	1	
1424	Καλοπαναγιώτης-Ορκόντας,Ι.Λαμπ.	106	9	75	14	2	4	56	5	2	
1425	Γερακιές	12	2	36	3	2	**	26	4	1	
1426	Τσακίστρα (Περλ. Μονή Κόικου)	2	2	87	1	0	0	21	1	0	
1427	Κάμπος	23	3	118	7	4	**	73	7	2	

(Συν. - Cont'd)

ΠΙΝΑΚΑΣ 25.1(Συν.). ΕΚΤΑΣΕΙΣ ΜΕ ΟΠΙΩΡΟΦΟΡΑ ΔΕΝΤΡΑ ΕΥΚΡΑΤΩΝ ΚΑΛΛΙΕΡΓΕΙΩΝ ΣΕ ΚΑΝΟΝΙΚΟΥΣ ΔΕΝΔΡΩΝΕΣ ΚΑΤΑ ΕΙΔΟΣ ΚΑΙ ΚΑΤΑ ΕΠΑΡΧΙΑ ΚΑΙ ΚΟΙΝΟΤΗΤΑ ΔΙΑΜΟΝΗΣ ΤΟΥ ΚΑΤΟΧΟΥ
TABLE 25.1(Cont'd). AREAS WITH FRUIT TREES OF TEMPERATE CROPS IN COMPACT PLANTATIONS BY TYPE AND BY HOLDER'S DISTRICT AND COMMUNITY OF RESIDENCE

Κωδ. Code	Επαρχία Δήμιος / Κοινότητα District Municipality / Community	ΟΠΙΩΡΟΦΟΡΑ ΔΕΝΤΡΑ ΕΥΚΡΑΤΩΝ ΚΑΛΛΙΕΡΓΕΙΩΝ - FRUIT TREES OF TEMPERATE CROPS									
		Ροδακτινιές και Νεκταρινιές Peaches and Nectarines	Βερυκοκιές (Χρυσομηλιές, Καϊσιές) Apricots and Kaisha	Κερσιές Cherries	Δαμασκηγιές Plums	Συκιές Figs	Μεσπιλιές Loquats	Μηλιές Apples	Αχλαδιές Pears	Άλλα δέντρα και θάμνοι νωπών φρούτων Other fruit trees and bushes	
		Εκτάσεις (δεκάρια) Areas (decares)	Εκτάσεις (δεκάρια) Areas (decares)	Εκτάσεις (δεκάρια) Areas (decares)	Εκτάσεις (δεκάρια) Areas (decares)	Εκτάσεις (δεκάρια) Areas (decares)	Εκτάσεις (δεκάρια) Areas (decares)	Εκτάσεις (δεκάρια) Areas (decares)	Εκτάσεις (δεκάρια) Areas (decares)	Εκτάσεις (δεκάρια) Areas (decares)	
1456	Πάνω Πύργος	3	0	0	5	1	1	0	0	0	
1457	Κάτω Πύργος	454	26	1	51	10	15	14	2	7	
1460	Πηγήνια (Περλ. Χαλέρι)	5	0	0	0	0	0	0	0	0	
1461	Παχόραμιος	1	1	0	0	0	0	0	0	0	
3	ΑΜΜΟΧΩΣΤΟΣ - ΑΜΜΟΧΩΣΤΟ	59	11	8	6	197	4	54	9	397	
3100	Δήμιος Αγίας Νάπας -& Αγία Θεία	1	1	7	1	27	1	5	0	31	
3101	Δήμιος Παραλάμινου	16	1	**	1	54	1	10	1	65	
3102	Δήμιος Δερύνειας-Στροβίλ.&Α.Νικ.	11	**	0	2	14	**	7	0	34	
3103	Σωτήρα	8	1	0	0	13	**	3	**	34	
3104	Λιοπέτρι	2	3	0	2	11	**	17	**	43	
3105	Φρέναρος	10	2	1	1	24	**	7	3	60	
3110	Αυγούρου (& Μονή 'Αγιος Κενδέας)	9	2	0	0	22	**	2	3	54	
3111	'Αχνα (Περλ. Δασάκι)	1	**	0	0	11	0	1	**	41	
3114	Αχρίτου-Αγ. Γεώργιος&Βρυσούλες	2	**	**	**	21	**	3	1	36	
4	ΛΑΡΝΑΚΑ - LARNAKA	291	205	97	68	903	69	338	51	825	
4000	Δήμιος Λάρνακας	64	39	8	15	216	12	47	11	164	
4010	Δήμιος Αραδίππου	4	13	**	1	81	1	6	7	39	
4011	Λιβάδια	2	4	2	1	31	0	4	0	24	
4012	Δρομολαξιά	4	2	2	**	11	0	6	1	16	
4013	Μενεού	1	0	1	0	5	0	1	**	4	
4100	Κελλάιά	0	0	0	0	1	0	**	0	**	
4101	Τρούλλοι	1	2	0	0	14	0	0	0	4	
4102	Βορόκληνη(Ορόκληνη)	**	4	1	1	42	0	2	**	9	
4103	Αβελλερό	0	0	0	0	2	0	0	0	**	
4104	Πύλα	**	1	1	0	12	**	1	0	5	

(Συν. - Cont'd)

ΠΙΝΑΚΑΣ 25.1(Συν.). ΕΚΤΑΣΕΙΣ ΜΕ ΟΠΩΡΟΦΟΡΑ ΔΕΝΤΡΑ ΕΥΚΡΑΤΩΝ ΚΑΛΛΙΕΡΓΕΙΩΝ ΣΕ ΚΑΝΟΝΙΚΟΥΣ ΔΕΝΔΡΩΝΕΣ ΚΑΤΑ ΕΙΔΟΣ ΚΑΙ ΚΑΤΑ ΕΠΑΡΧΙΑ ΚΑΙ ΚΟΙΝΟΤΗΤΑ ΔΙΑΜΟΝΗΣ ΤΟΥ ΚΑΤΟΧΟΥ
 TABLE 25.1(Cont'd). AREAS WITH FRUIT TREES OF TEMPERATE CROPS IN COMPACT PLANTATIONS BY TYPE AND BY HOLDER'S DISTRICT AND COMMUNITY OF RESIDENCE

Κωδ. Code	Επαρχία Δήμος / Κοινότητα District Municipality / Community	ΟΠΩΡΟΦΟΡΑ ΔΕΝΤΡΑ ΕΥΚΡΑΤΩΝ ΚΑΛΛΙΕΡΓΕΙΩΝ - FRUIT TREES OF TEMPERATE CROPS										
		Ροδακινιές και Νεκταρινιές Peaches and Nectarines	Βερυκοκιές (Χρυσομηλιές, Καϊσιές) Apricots and Kaisha	Κερασιές Cherries	Δαμσκηγιές Plums	Συκιές Figs	Μεσπιλιές Loquats	Μηλιές Apples	Αχλαδιές Pears	Άλλα δέντρα και θάμνοι νοστών φρούτων Other fruit trees and bushes		
		Εκτάσεις (δεκάρια) Areas (decares)	Εκτάσεις (δεκάρια) Areas (decares)	Εκτάσεις (δεκάρια) Areas (decares)	Εκτάσεις (δεκάρια) Areas (decares)	Εκτάσεις (δεκάρια) Areas (decares)	Εκτάσεις (δεκάρια) Areas (decares)	Εκτάσεις (δεκάρια) Areas (decares)	Εκτάσεις (δεκάρια) Areas (decares)	Εκτάσεις (δεκάρια) Areas (decares)	Εκτάσεις (δεκάρια) Areas (decares)	Εκτάσεις (δεκάρια) Areas (decares)
4105	Ευλοτύμβου (Περίλ.Δεκέλεια)	7	2	0	**	13	0	4	0	26		
4106	Ορμιδέα	9	3	**	**	27	**	6	1	155		
4107	Ευλοφάγου	12	8	0	1	43	1	8	1	61		
4110	Κίτι	2	1	2	1	17	**	8	0	23		
4111	Περιβόλια	**	0	1	0	10	0	**	0	7		
4112	Τερσεφάνου	**	**	1	**	8	**	2	0	9		
4120	Μαζωτός	2	3	0	**	16	1	1	**	10		
4121	Αλαμινός	0	0	0	0	1	0	0	0	1		
4122	Αναφοτιάδα	3	14	0	0	3	**	7	4	6		
4124	Κιβισίλι	0	0	0	0	1	0	**	0	1		
4125	Αλεθρικό	3	4	0	0	11	**	3	**	4		
4126	Κλαυδιά	2	2	0	0	7	**	0	**	7		
4127	Αγγλισίδες	15	24	**	2	32	1	1	**	33		
4202	Δήμος Αθιένου	1	2	**	**	24	5	1	3	24		
4210	Καλό Χωριό	**	**	**	**	2	**	1	**	1		
4212	Μοσφυλωτή	1	1	0	0	9	**	2	**	3		
4213	Ψευδάς	**	1	0	0	10	0	**	0	5		
4214	Πυργά-Μονή Σπαυροβ.&Αγ.Βαρβάρας	2	2	**	0	10	1	8	**	9		
4215	Κόρνος(Περίλ.Μονή Αγίας Θέκλας)	26	8	**	4	37	4	18	1	22		
4216	Δελικηπος	3	1	0	0	0	0	0	0	0		
4300	Ζύγι	2	**	0	0	7	**	3	0	5		
4301	Ματί (Περίλ. Βασιλικό)	0	0	0	0	0	2	0	0	4		
4302	Καλαβασός	6	10	**	0	8	3	15	1	12		
4303	Τόχη	**	0	0	**	6	0	**	4	7		
4304	Χοροκοιτιά	6	5	0	1	27	4	5	**	36		

(Συν. - Cont'd)

ΠΙΝΑΚΑΣ 25.1(Συν.). ΕΚΤΑΣΕΙΣ ΜΕ ΟΠΙΩΡΟΦΟΡΑ ΔΕΝΤΡΑ ΕΥΚΡΑΤΩΝ ΚΑΛΛΙΕΡΓΕΙΩΝ ΣΕ ΚΑΝΟΝΙΚΟΥΣ ΔΕΝΔΡΩΝΕΣ ΚΑΤΑ ΕΙΔΟΣ ΚΑΙ ΚΑΤΑ ΕΠΑΡΧΙΑ ΚΑΙ ΚΟΙΝΟΤΗΤΑ ΔΙΑΜΟΝΗΣ ΤΟΥ ΚΑΤΟΧΟΥ
TABLE 25.1(Cont'd). AREAS WITH FRUIT TREES OF TEMPERATE CROPS IN COMPACT PLANTATIONS BY TYPE AND BY HOLDER'S DISTRICT AND COMMUNITY OF RESIDENCE

Κωδ. Code	Επαρχία Δήμος / Κοινότητα District Municipality / Community	ΟΠΙΩΡΟΦΟΡΑ ΔΕΝΤΡΑ ΕΥΚΡΑΤΩΝ ΚΑΛΛΙΕΡΓΕΙΩΝ - FRUIT TREES OF TEMPERATE CROPS									
		Ροδάκινες και Νεκταρινιές Peaches and Nectarines	Βερυκοκιές (Χρυσομηλιές, Καϊσιές) Apricots and Kaisia	Κερασιές Cherries	Δαμασκηνιές Plums	Συκιές Figs	Μισπυλιές Loquats	Μηλιές Apples	Αχλαδιές Pears	Άλλα δέντρα και θάμνοι νωπών φρούτων Other fruit trees and bushes	
		Εκτάσεις (δεκάρια) Areas (decares)	Εκτάσεις (δεκάρια) Areas (decares)	Εκτάσεις (δεκάρια) Areas (decares)	Εκτάσεις (δεκάρια) Areas (decares)	Εκτάσεις (δεκάρια) Areas (decares)	Εκτάσεις (δεκάρια) Areas (decares)	Εκτάσεις (δεκάρια) Areas (decares)	Εκτάσεις (δεκάρια) Areas (decares)	Εκτάσεις (δεκάρια) Areas (decares)	
4305	Ψευματισμένος	1	1	0	0	6	**	1	0	11	
4306	Μαρώνι	10	7	0	**	18	3	6	**	12	
4307	Άγιος Θεόδωρος	7	5	0	2	15	3	6	4	12	
4308	Σκαρίνου	0	4	2	0	15	0	3	0	9	
4309	Κοφίνου	**	4	0	0	7	**	**	0	6	
4310	Κάτω Λευκάρα	0	3	0	0	6	0	0	0	7	
4311	Δήμος Πάνω Λευκάρων	20	15	**	3	53	9	13	2	14	
4312	Κάτω Δρυς	2	4	0	**	14	1	1	1	4	
4313	Βάβλα (Περλ. Μονή Αγίου Μηνά)	**	0	0	2	4	0	3	0	0	
4314	Λάγεια	5	**	0	8	2	0	0	0	**	
4315	Ορά (Περλ. Δράπια και Παρσάτα)	2	**	0	**	6	**	3	0	13	
4316	Μελίνη	**	0	1	0	0	0	**	0	0	
4317	Οδού	56	5	58	5	**	12	113	4	2	
4318	Άγιοι Βαβαρσινιάς	8	4	16	16	9	3	32	4	1	
4319	Βαβαρσινιά	1	**	2	4	4	**	1	0	**	
5	ΛΕΜΕΣΟΣ - LEMESOS	3.033	620	800	1.018	518	157	5.209	568	574	
5000	Δήμος Λεμεσού	568	193	203	191	204	40	773	155	174	
5011	Δήμος Μέσα Γαιτοινιάς	59	12	7	14	26	1	64	7	15	
5012	Δήμος Αγίου Αθανασίου	39	10	6	16	14	3	62	6	16	
5013	Δήμος Γερμασόγειας	23	3	1	7	13	**	22	2	10	
5020	Πάνω Πολεμίδα	4	0	**	1	3	**	2	**	3	
5021	Υψωνας	123	17	10	20	17	4	115	13	20	
5022	Δήμος Κάτω Πολεμιδιών	147	28	29	56	42	8	244	27	29	
5100	Παλόνια	3	**	**	3	6	0	2	1	9	
5101	Παραπόθα-& Μονή Παναγίας Ευαγγ.	3	1	0	1	1	0	3	0	**	

(Συν. - Cont'd)

ΠΙΝΑΚΑΣ 25.1(Συν.). ΕΚΤΑΣΕΙΣ ΜΕ ΟΠΩΡΟΦΟΡΑ ΔΕΝΤΡΑ ΕΥΚΡΑΤΩΝ ΚΑΛΛΙΕΡΓΕΙΩΝ ΣΕ ΚΑΝΟΝΙΚΟΥΣ ΔΕΝΔΡΩΝΕΣ ΚΑΤΑ ΕΙΔΟΣ ΚΑΙ ΚΑΤΑ ΕΠΑΡΧΙΑ ΚΑΙ ΚΟΙΝΟΤΗΤΑ ΔΙΑΜΟΝΗΣ ΤΟΥ ΚΑΤΟΧΟΥ
 TABLE 25.1(Cont'd). AREAS WITH FRUIT TREES OF TEMPERATE CROPS IN COMPACT PLANTATIONS BY TYPE AND BY HOLDER'S DISTRICT AND COMMUNITY OF RESIDENCE

Κοδ. Code	Επαρχία Δήμιος / Κοινότητα District Municipality / Community	ΟΠΩΡΟΦΟΡΑ ΔΕΝΤΡΑ ΕΥΚΡΑΤΩΝ ΚΑΛΛΙΕΡΓΕΙΩΝ - FRUIT TREES OF TEMPERATE CROPS										Άλλα δέντρα και θάμνοι ωστών Other fruit trees and bushes		
		Ροδάκιες και Νεκταρινιές Peaches and Nectarines	Βερυκοκιές (Χρυσομηλιές, Καϊσιές) Apricots and Kaisha	Κερασιές Cherries	Δαμασκηνιές Plums	Συκιές Figs	Μεσπιλιές Loquats	Μηλιές Apples	Αγλαδιές Pears	Εκτάσεις (δεκάρια) Areas (decares)	Εκτάσεις (δεκάρια) Areas (decares)		Εκτάσεις (δεκάρια) Areas (decares)	
5102	Σπιτάλι	0	0	0	0	0	0	0	0	0	0	0	0	1
5103	Φασούλα	6	4	0	1	3	**	1	**	1	**	**	**	2
5104	Μαθικολώνη	3	4	0	0	5	0	0	0	2	0	0	0	0
5105	Γεράσα	**	2	0	21	1	**	**	**	**	**	**	**	1
5106	Αψιού	3	5	0	3	2	**	**	**	4	**	**	**	3
5107	Απεσιά	3	5	**	2	7	1	1	1	6	**	**	**	3
5108	Κορή	1	1	0	**	**	0	0	0	0	0	0	0	0
5109	Λιμνάτης	10	13	1	10	5	0	0	0	6	1	1	1	2
5110	Κατηλειό	4	**	0	1	1	0	0	**	**	**	**	**	1
5120	Μουτταγιάκα	2	1	**	**	3	**	**	**	1	**	**	**	3
5121	Αρμενοχώρι	4	0	0	0	1	0	0	**	1	0	0	0	**
5122	Φοινικάρια	9	14	0	3	5	3	0	5	2	0	0	0	10
5123	Ακρούντα	1	1	0	**	5	**	0	5	**	1	0	0	3
5124	Άγιος Τύχων	2	1	0	0	0	0	0	**	0	1	0	0	1
5125	Παρεκκλησιά	17	31	0	7	9	7	0	9	2	20	4	4	21
5126	Πεντάκομο	0	0	0	0	1	0	0	1	0	0	0	0	1
5127	Μοναγρούλλι	5	7	0	2	6	2	0	6	**	5	**	**	7
5128	Μονή	3	3	0	1	8	1	0	8	**	7	**	**	2
5129	Πύργος	20	9	1	2	11	2	1	11	2	19	0	0	16
5130	Ασγάτα (Περ.Μεταλλεία Πλαταιείς)	16	11	**	6	17	6	**	17	2	15	1	1	13
5131	Βάσα (Κελλακίου)	2	1	**	**	1	**	0	1	0	1	0	0	1
5132	Σανίδα	6	1	0	2	1	2	0	1	0	5	**	**	14
5133	Πρασσιό (Κελλακίου)	2	1	1	9	1	9	1	1	0	3	0	0	1
5134	Κλωνάφι	**	1	0	0	**	0	0	**	0	**	0	0	0
5136	Κελλάκι -& Μονή Ζωοδόχου Πηγής	107	13	8	13	**	13	8	**	4	111	12	12	4

(Συν. - Cont'd)

ΠΙΝΑΚΑΣ 25.1(Συν.). ΕΚΤΑΣΕΙΣ ΜΕ ΟΠΩΡΟΦΟΡΑ ΔΕΝΤΡΑ ΕΥΚΡΑΤΩΝ ΚΑΛΛΙΕΡΓΕΙΩΝ ΣΕ ΚΑΝΟΝΙΚΟΥΣ ΔΕΝΔΡΩΝΕΣ ΚΑΤΑ ΕΙΔΟΣ ΚΑΙ ΚΑΤΑ ΕΠΑΡΧΙΑ ΚΑΙ ΚΟΙΝΟΤΗΤΑ ΔΙΑΜΟΝΗΣ ΤΟΥ ΚΑΤΟΧΟΥ
 TABLE 25.1(Cont'd). AREAS WITH FRUIT TREES OF TEMPERATE CROPS IN COMPACT PLANTATIONS BY TYPE AND BY HOLDER'S DISTRICT AND COMMUNITY OF RESIDENCE

Κωδ. Code	Επαρχία Δήμος / Κοινότητα District Municipality / Community	ΟΠΩΡΟΦΟΡΑ ΔΕΝΤΡΑ ΕΥΚΡΑΤΩΝ ΚΑΛΛΙΕΡΓΕΙΩΝ - FRUIT TREES OF TEMPERATE CROPS										
		Ροδακινιές και Νεκταρινιές Peaches and Nectarines	Βερυκοκιές (Χρυσομηλιές, Καϊσιές) Apricots and Kaisha	Κερασιές Cherries	Δαμασκηνιές Plums	Συκιές Figs	Μεσπιλιές Loquats	Μηλιές Apples	Αχλαδιές Pears	Άλλα δέντρα και θάμνοι νωπών φρούτων Other fruit trees and bushes		
		Εκτάσεις (δεκάρια) Areas (decares)	Εκτάσεις (δεκάρια) Areas (decares)	Εκτάσεις (δεκάρια) Areas (decares)	Εκτάσεις (δεκάρια) Areas (decares)	Εκτάσεις (δεκάρια) Areas (decares)	Εκτάσεις (δεκάρια) Areas (decares)	Εκτάσεις (δεκάρια) Areas (decares)	Εκτάσεις (δεκάρια) Areas (decares)	Εκτάσεις (δεκάρια) Areas (decares)	Εκτάσεις (δεκάρια) Areas (decares)	Εκτάσεις (δεκάρια) Areas (decares)
5138	Επταγόρεια	18	3	0	7	4	0	0	0	13	1	6
5140	Διερώνια	7	2	3	2	3	3	**	**	7	**	4
5141	Αρακαπιάς	4	3	**	2	2	**	1	1	2	**	6
5142	Άγιος Παύλος	6	**	0	2	0	0	0	0	5	0	1
5143	Άγιος Κωνσταντίνος	10	3	**	2	0	**	0	0	6	1	2
5144	Συκόπετρα	3	1	3	**	1	3	0	0	2	1	2
5145	Λουβαριάς	12	4	4	5	3	4	**	**	14	3	21
5146	Καλό Χωριό (Περλ. Άθρακος)	11	3	3	2	3	3	0	0	20	**	8
5147	Ζωσιπηγή	9	4	1	2	**	2	0	0	15	**	1
5200	Ακρωτήρι -& Μονή Αγίου Νικολάου	1	**	**	0	**	0	**	**	4	0	1
5201	Ασιόματος (Περλ. Φασούρι)	9	4	**	3	1	**	**	**	7	1	1
5203	Τραχόνι	15	**	7	1	**	1	**	**	10	**	1
5210	Κολότσι	13	6	**	0	3	**	4	4	11	0	6
5211	Ερήμη	6	3	2	**	4	**	**	**	4	**	2
5212	Επισκοπή	5	8	0	1	7	1	0	50	6	**	5
5213	Καντού	2	3	0	1	3	1	5	5	2	**	4
5214	Σωτήρα-& Σύμβουλος & Στερακάβου	**	**	0	0	1	0	0	0	0	0	1
5220	Πραστιό (Αυδήμιου)	**	1	0	0	2	0	0	0	2	0	0
5221	Παραμάλι	**	11	0	0	**	0	0	0	**	0	**
5222	Αυδήμιου	1	0	0	0	1	0	0	0	**	0	**
5227	Πισσούρι	1	5	0	6	5	6	**	**	4	1	4
5300	Σούνι-Ζανακιά	1	1	3	1	1	1	**	**	9	0	**
5302	Άλσασα	**	1	0	0	**	0	0	0	1	0	1
5303	Κάτω Κιβίδες	3	1	0	0	1	0	0	0	8	5	**
5305	Άγιος Αμβρόσιος	1	1	0	**	1	0	0	0	**	0	**

(Συν. - Cont'd)

ΠΙΝΑΚΑΣ 25.1(Συν.). ΕΚΤΑΣΕΙΣ ΜΕ ΟΠΩΡΟΦΟΡΑ ΔΕΝΤΡΑ ΕΥΚΡΑΤΩΝ ΚΑΛΛΙΕΡΓΕΙΩΝ ΣΕ ΚΑΝΟΝΙΚΟΥΣ ΔΕΝΔΡΩΝΕΣ ΚΑΤΑ ΕΙΔΟΣ ΚΑΙ ΚΑΤΑ ΕΠΑΡΧΙΑ ΚΑΙ ΚΟΙΝΟΤΗΤΑ ΔΙΑΜΟΝΗΣ ΤΟΥ ΚΑΤΟΧΟΥ
TABLE 25.1(Cont'd). AREAS WITH FRUIT TREES OF TEMPERATE CROPS IN COMPACT PLANTATIONS BY TYPE AND BY HOLDER'S DISTRICT AND COMMUNITY OF RESIDENCE

Κωδ. Code	Επαρχία Δήμος / Κοινότητα District Municipality / Community	ΟΠΩΡΟΦΟΡΑ ΔΕΝΤΡΑ ΕΥΚΡΑΤΩΝ ΚΑΛΛΙΕΡΓΕΙΩΝ - FRUIT TREES OF TEMPERATE CROPS									
		Ροδακινιές και Νεκταρινιές Peaches and Nectarines	Βερυκοκιές (Χρυσομηλιές, Κασιές) Apricots and Kaisha	Κερσιές Cherries	Δαμασκηνιές Plums	Συκιές Figs	Μεσπιλιές Loquats	Μηλιές Apples	Αχλαδιές Pears	Άλλα δέντρα και θάμνοι νωπών φρούτων Other fruit trees and bushes	
		Εκτάσεις (δεκάρια) Areas (decares)	Εκτάσεις (δεκάρια) Areas (decares)	Εκτάσεις (δεκάρια) Areas (decares)	Εκτάσεις (δεκάρια) Areas (decares)	Εκτάσεις (δεκάρια) Areas (decares)	Εκτάσεις (δεκάρια) Areas (decares)	Εκτάσεις (δεκάρια) Areas (decares)	Εκτάσεις (δεκάρια) Areas (decares)	Εκτάσεις (δεκάρια) Areas (decares)	
5306	'Αγιος Θεράπων	5	2	**	8	1	**	24	2	2	
5308	Πάγχα	11	2	0	2	1	1	14	1	3	
5310	'Αγιος Γεώργιος	6	4	0	6	**	0	4	1	**	
5311	Δωρός	7	2	0	1	**	0	12	1	**	
5312	Λάναια	3	1	0	1	1	0	6	5	1	
5313	Σιλίκου	11	5	0	3	1	0	6	**	3	
5314	Μονάγρι-& Μονή Παναγίας Αμαγού	2	2	0	1	1	0	2	**	2	
5315	Τριμήλινη	188	31	3	79	3	1	66	33	12	
5316	'Αγιος Μάμας	27	8	2	12	1	0	19	3	5	
5317	Κουκά	1	**	0	0	0	0	0	**	**	
5318	Μονιάτης-Μέσα Ποτ., Σαϊπτάς Φυλ.	51	2	7	6	**	0	19	1	**	
5320	Δωρά	1	0	0	0	2	0	1	1	0	
5322	'Αρσος	1	1	**	1	1	0	3	1	**	
5324	Μαλιά	**	0	0	2	0	0	1	0	0	
5325	Βάσα (Κοιλανίου)	2	1	0	**	3	0	3	0	1	
5326	Βουλί	1	1	0	1	1	0	6	**	2	
5327	Πέρα Πεδί	3	2	**	4	**	0	32	3	**	
5328	Μανδριά	4	3	8	13	2	0	57	11	**	
5329	Ποταμού	1	**	**	2	**	0	2	**	**	
5330	'Ομοδος	4	0	0	2	1	0	72	5	7	
5331	Κοιλάνι	4	1	0	9	**	0	61	16	0	
5340	'Αγιος Δημήτριος	12	0	49	12	**	0	66	16	2	
5341	Παλαϊόμυλος	11	1	44	4	0	0	53	2	**	
5342	Πρόδρομος (Περλ. Τρικουκιά)	15	1	65	30	2	0	184	10	4	
5343	Καμινάρα	3	2	44	**	1	0	19	2	**	

(Συν. - Cont'd)

ΠΙΝΑΚΑΣ 25.1(Συν.). ΕΚΤΑΣΕΙΣ ΜΕ ΟΠΩΡΟΦΟΡΑ ΔΕΝΤΡΑ ΕΥΚΡΑΤΩΝ ΚΑΛΛΙΕΡΓΕΙΩΝ ΣΕ ΚΑΝΟΝΙΚΟΥΣ ΔΕΝΔΡΩΝΕΣ ΚΑΤΑ ΕΙΔΟΣ ΚΑΙ ΚΑΤΑ ΕΠΑΡΧΙΑ ΚΑΙ ΚΟΙΝΟΤΗΤΑ ΔΙΑΜΟΝΗΣ ΤΟΥ ΚΑΤΟΧΟΥ
TABLE 25.1(Cont'd). AREAS WITH FRUIT TREES OF TEMPERATE CROPS IN COMPACT PLANTATIONS BY TYPE AND BY HOLDER'S DISTRICT AND COMMUNITY OF RESIDENCE

Κωδ. Code	Επαρχία Δήμιος / Κοινότητα Municipality / Community	ΟΠΩΡΟΦΟΡΑ ΔΕΝΤΡΑ ΕΥΚΡΑΤΩΝ ΚΑΛΛΙΕΡΓΕΙΩΝ - FRUIT TREES OF TEMPERATE CROPS									
		Ροδαρινιές και Nectarines and Peaches and Nectarines	Βερυκοκιές (Χρυσομηλιές, Καϊσιές) Apricots and Kaisia	Κερασιές Cherries	Δαμασκηνιές Plums	Συκιές Figs	Μεσπλιές Loquats	Μηλιές Apples	Αχλαδιές Pears	Άλλα δέντρα και θάμνοι νωπών φρούτων Other fruit trees and bushes	
		Εκτάσεις (δεκάρια) Areas (decares)	Εκτάσεις (δεκάρια) Areas (decares)	Εκτάσεις (δεκάρια) Areas (decares)	Εκτάσεις (δεκάρια) Areas (decares)	Εκτάσεις (δεκάρια) Areas (decares)	Εκτάσεις (δεκάρια) Areas (decares)	Εκτάσεις (δεκάρια) Areas (decares)	Εκτάσεις (δεκάρια) Areas (decares)	Εκτάσεις (δεκάρια) Areas (decares)	
5344	Τρεις Ελιές	8	**	41	4	1	0	18	3	1	
5345	Λεμφθου	12	2	43	**	2	1	35	1	4	
5350	Κάτω Πλάτρεις (Τορναριίδες)	4	2	20	1	**	0	50	2	4	
5351	Πάνω Πλάτρεις (Περλ., Τροόδος)	2	**	50	5	**	0	61	2	2	
5352	Φοινί (Περ. Μονή Τροοδίτισσας)	41	2	38	20	2	0	115	10	10	
5354	Κάτω Αμιάνας	94	14	4	9	**	0	137	24	3	
5360	'Αγιος Θεόδωρος	24	1	9	1	**	0	22	1	1	
5361	'Αγιος Ιωάννης	73	2	4	4	**	0	33	**	1	
5362	Κάτω Μύλος	36	2	1	4	0	0	18	**	**	
5363	Ποταμίτισσα	60	7	1	28	**	0	47	5	1	
5364	Δύμεις	138	10	3	59	**	0	306	22	1	
5365	Πελένδρι (Περλ., Κάρδαμα)	328	10	2	81	5	1	335	39	13	
5366	Αγρός	226	19	54	57	9	1	267	18	18	
5367	Αγρίδια	31	2	7	12	2	0	69	2	3	
5368	Χανδριά	19	1	1	8	2	**	76	5	2	
5369	Κυπερούνα	229	17	9	98	7	21	1.245	79	7	
6	ΠΑΦΟΣ - PAFOS	1.157	618	234	426	270	183	3.138	395	501	
6000	Δήμιος Πάφου	276	89	56	125	85	24	806	78	144	
6010	Δήμιος Γεροσκήπου	91	30	4	19	22	44	115	18	47	
6011	Κονιά	2	2	2	0	**	2	20	1	4	
6012	Αγία Μαρτινούδα	1	1	0	**	1	**	**	**	2	
6013	Κολώνη (Περλ., Μονή Ανατολικό)	3	1	0	0	0	11	3	0	2	
6014	Αχέλεα	8	9	1	6	9	18	4	1	5	
6020	Χλόρακας	15	3	1	5	10	3	43	2	24	
6021	Λέμπα	3	5	0	0	2	1	0	0	1	

(Συν. - Cont'd)

ΠΙΝΑΚΑΣ 25.1(Συν.), ΕΚΤΑΣΕΙΣ ΜΕ ΟΠΩΡΟΦΟΡΑ ΔΕΝΤΡΑ ΕΥΚΡΑΤΩΝ ΚΑΛΛΙΕΡΓΕΙΩΝ ΣΕ ΚΑΝΟΝΙΚΟΥΣ ΔΕΝΔΡΩΝΕΣ ΚΑΤΑ ΕΙΔΟΣ ΚΑΙ ΚΑΤΑ ΕΠΑΡΧΙΑ ΚΑΙ ΚΟΙΝΟΤΗΤΑ ΔΙΑΜΟΝΗΣ ΤΟΥ ΚΑΤΟΧΟΥ
TABLE 25.1(Cont'd). AREAS WITH FRUIT TREES OF TEMPERATE CROPS IN COMPACT PLANTATIONS BY TYPE AND BY HOLDER'S DISTRICT AND COMMUNITY OF RESIDENCE

Κωδ. Code	Επαρχία Δήμος / Κοινότητα Municipality / Community	ΟΠΩΡΟΦΟΡΑ ΔΕΝΤΡΑ ΕΥΚΡΑΤΩΝ ΚΑΛΛΙΕΡΓΕΙΩΝ - FRUIT TREES OF TEMPERATE CROPS									
		Ροδακινιές και Νεκταρινιές Peaches and Nectarines	Βερυκοκιές (Χρυσομηλιές, Καϊσιές) Apricots and Kaisha	Κερασιές Cherries	Δαμιασκηινιές Plums	Συκιές Figs	Μεσπιλιές Loquats	Μηλιές Apples	Αχλαδιές Pears	Άλλα δέντρα και θάμνοι νασιών φρούτων Other fruit trees and bushes	
		Εκτάσεις (δεκάρια) Areas (decares)	Εκτάσεις (δεκάρια) Areas (decares)	Εκτάσεις (δεκάρια) Areas (decares)	Εκτάσεις (δεκάρια) Areas (decares)	Εκτάσεις (δεκάρια) Areas (decares)	Εκτάσεις (δεκάρια) Areas (decares)	Εκτάσεις (δεκάρια) Areas (decares)	Εκτάσεις (δεκάρια) Areas (decares)	Εκτάσεις (δεκάρια) Areas (decares)	
6022	Έμπα	36	17	2	30	7	7	82	14	33	
6023	Τρεμθούσα	20	1	0	**	2	0	8	1	**	
6024	Μέσα Χοριό	12	1	0	6	1	0	43	5	9	
6025	Μεσόγη	21	15	2	1	3	0	30	1	2	
6026	Τάλα (Περ. Μονή Αγίου Νεοφύτου)	6	2	0	0	2	0	19	3	7	
6027	Κισσόνεργα	49	15	2	4	**	1	19	2	27	
6100	Κούκλια	19	60	0	4	2	12	19	1	12	
6102	Νικόκλεια	0	0	0	1	**	1	0	0	1	
6104	Τίμη	16	12	0	1	4	4	**	0	0	
6106	Αγία Βαρβάρα	2	0	0	0	0	0	0	0	0	
6107	Αναρίτα	12	6	1	2	2	0	10	0	**	
6111	Άρμου	7	2	0	2	3	**	7	1	5	
6112	Επισκοπή	0	0	0	0	0	0	1	2	0	
6113	Νατά	3	3	0	0	1	0	1	0	3	
6114	Χολέτρια	1	**	0	0	0	0	3	0	**	
6115	Αξύλου	0	0	0	3	0	0	0	0	0	
6116	Ελεδιό	2	0	0	**	0	0	8	1	0	
6120	Τσάδα	5	3	0	4	**	0	55	5	1	
6121	Κούλη	4	1	**	5	**	0	51	3	1	
6122	Στρουμπί	25	8	2	9	7	**	418	5	1	
6123	Πολέμι	2	0	0	2	4	0	158	1	**	
6124	Καλλέπεια (Περλ., Μορόνερο)	3	0	0	1	0	0	51	1	1	
6125	Λετύμβου	0	0	0	0	0	0	48	0	1	
6128	Λεμόνα	1	0	0	0	0	0	9	0	0	
6129	Χούλου	3	0	0	0	0	0	8	0	0	

(Συν. - Cont'd)

ΠΙΝΑΚΑΣ 25.1(Συν.). ΕΚΤΑΣΕΙΣ ΜΕ ΟΠΙΩΡΟΦΟΡΑ ΔΕΝΤΡΑ ΕΥΚΡΑΤΩΝ ΚΑΛΛΙΕΡΓΕΙΩΝ ΣΕ ΚΑΝΟΝΙΚΟΥΣ ΔΕΝΔΡΩΝΕΣ ΚΑΤΑ ΕΙΔΟΣ ΚΑΙ ΚΑΤΑ ΕΠΑΡΧΙΑ ΚΑΙ ΚΟΙΝΟΤΗΤΑ ΔΙΑΜΟΝΗΣ ΤΟΥ ΚΑΤΟΧΟΥ

TABLE 25.1(Cont'd). AREAS WITH FRUIT TREES OF TEMPERATE CROPS IN COMPACT PLANTATIONS BY TYPE AND BY HOLDER'S DISTRICT AND COMMUNITY OF RESIDENCE

Κωδ. Code	Επαρχία Δήμιος / Κοινότητα District Municipality / Community	ΟΠΙΩΡΟΦΟΡΑ ΔΕΝΤΡΑ ΕΥΚΡΑΤΩΝ ΚΑΛΛΙΕΡΓΕΙΩΝ - FRUIT TREES OF TEMPERATE CROPS											
		Ροδακινιές και Νεκταρινιές Peaches and Nectarines	Βερυκοκιές (Χρυσομηλιές, Κασιές) Apricots and Kaisha	Κερσιές Cherries	Δαμιασκηνιές Plums	Συκιές Figs	Μεσπλιές Loquats	Μηλιές Apples	Αγλαδιές Pears	Άλλα δέντρα και θάμνοι ωοφόρων Other fruit trees and bushes			
		Εκτάσεις (δεκάρια) Areas (decares)	Εκτάσεις (δεκάρια) Areas (decares)	Εκτάσεις (δεκάρια) Areas (decares)	Εκτάσεις (δεκάρια) Areas (decares)	Εκτάσεις (δεκάρια) Areas (decares)	Εκτάσεις (δεκάρια) Areas (decares)	Εκτάσεις (δεκάρια) Areas (decares)	Εκτάσεις (δεκάρια) Areas (decares)	Εκτάσεις (δεκάρια) Areas (decares)			
6132	Κάθικας	5	1	0	**	0	0	0	0	28	0	0	1
6133	Δήμιος Πέγειας- & Αγ. Γεώργ. Πέγειας	39	43	**	4	15	9	3	13	40	3	0	13
6200	Πάνο Αρχιμανδρίτα- & Κάτω Αρχιμ.	4	0	0	0	0	0	0	0	0	0	0	0
6201	Φασούλα	1	0	0	0	**	0	0	0	0	0	0	0
6204	Μαμόνια	0	**	0	**	**	0	0	0	0	0	0	1
6205	'Αγιος Γεώργιος	**	**	0	0	1	**	0	2	0	1	2	2
6206	Σταυροκόκνου	**	1	0	**	**	**	0	**	**	0	0	1
6208	Τραγυπέδουλα	5	5	0	**	0	0	0	0	0	1	0	0
6210	Κελοκέδαρα	32	4	0	0	0	0	0	0	1	1	1	0
6211	Σαλαμιού	**	2	0	**	1	0	**	**	1	**	**	**
6213	Κέδαρες	15	1	**	2	1	**	1	1	7	2	7	7
6214	Μέσανα	5	1	**	0	**	0	0	0	7	3	2	2
6215	Πραιώρι	1	**	1	1	0	0	0	0	10	4	1	1
6216	Φιλούσα (Κελοκεδάρων)	3	**	0	3	**	**	**	**	5	1	1	1
6217	Αρμίνο	**	1	0	0	**	0	**	**	1	**	**	1
6218	'Αγιος Νικόλαος (Περ. Περάβασα)	54	2	**	13	**	0	**	**	125	20	6	6
6219	'Αγιος Ιωάννης (Περ. Μαλούντα)	**	0	2	**	0	0	0	0	0	0	0	0
6220	Αμαργέπη	16	4	0	2	**	0	**	**	23	5	1	1
6221	Αγία Μαρίνα (Κελοκεδάρων)	1	**	0	0	1	0	0	0	0	0	0	0
6222	Πενταλιά	**	2	0	1	2	0	0	0	3	0	0	**
6224	Γαλαταριά	1	**	1	2	2	0	0	0	11	1	1	**
6225	Κολίνεα	3	1	3	2	2	0	0	0	48	4	4	**
6227	Στατός- 'Αγιος Φώτιος- & Αμπελίτης	49	1	63	24	2	1	2	2	386	33	4	4
6229	Μαμόνταλη	1	1	1	0	0	1	0	0	0	0	0	0
6230	Πάνο Παναγιά- & Μονή Χρυσορ. & Αγιά	15	7	68	12	9	1	1	1	93	16	6	6

(Συν. - Cont'd)

ΠΙΝΑΚΑΣ 25.1(Συν.). ΕΚΤΑΣΕΙΣ ΜΕ ΟΠΩΡΟΦΟΡΑ ΔΕΝΤΡΑ ΕΥΚΡΑΤΩΝ ΚΑΛΛΙΕΡΓΕΙΩΝ ΣΕ ΚΑΝΟΝΙΚΟΥΣ ΔΕΝΔΡΩΝΕΣ ΚΑΤΑ ΕΙΔΟΣ ΚΑΙ ΚΑΤΑ ΕΠΑΡΧΙΑ ΚΑΙ ΚΟΙΝΟΤΗΤΑ ΔΙΑΜΟΝΗΣ ΤΟΥ ΚΑΤΟΧΟΥ
 TABLE 25.1(Cont'd). AREAS WITH FRUIT TREES OF TEMPERATE CROPS IN COMPACT PLANTATIONS BY TYPE AND BY HOLDER'S DISTRICT AND COMMUNITY OF RESIDENCE

Κωδ. Code	Επαρχία Δήμιος / Κοινότητα District Municipality / Community	ΟΠΩΡΟΦΟΡΑ ΔΕΝΤΡΑ ΕΥΚΡΑΤΩΝ ΚΑΛΛΙΕΡΓΕΙΩΝ - FRUIT TREES OF TEMPERATE CROPS									
		Ροδακινιές και Νεκταρινιές Peaches and Nectarines	Βερυκοκιές (Χρυσομηλιές, Καϊσιές) Apricots and Kaisha	Κερασιές Cherries	Δαμασκηινιές Plums	Συκιές Figs	Μεσπλιές Loquats	Μηλιές Apples	Αχλαδιές Pears	Άλλα δέντρα και θάμνοι νωπών φρούτων Other fruit trees and bushes	
		Εκτάσεις (δεκάρια) Areas (decares)	Εκτάσεις (δεκάρια) Areas (decares)	Εκτάσεις (δεκάρια) Areas (decares)	Εκτάσεις (δεκάρια) Areas (decares)	Εκτάσεις (δεκάρια) Areas (decares)	Εκτάσεις (δεκάρια) Areas (decares)	Εκτάσεις (δεκάρια) Areas (decares)	Εκτάσεις (δεκάρια) Areas (decares)	Εκτάσεις (δεκάρια) Areas (decares)	
6231	Ασπρογιά	7	1	2	1	**	0	14	1	**	
6300	Ψάθι	22	15	0	3	0	0	67	5	1	
6301	Άγιος Δημητριανός	**	**	0	0	1	**	1	0	**	
6302	Κανναβιού (Περλ., Μελαμιού)	5	9	1	2	2	1	24	8	1	
6303	Θρίνια (Δρίνια)	0	0	0	**	0	0	2	0	0	
6305	Κρίτου Μαρόττου	0	**	**	0	1	0	2	1	0	
6306	Φύτη	2	2	1	5	1	2	9	4	**	
6307	Λάσα	**	1	0	0	1	0	**	0	0	
6310	Σίμου	**	**	0	0	**	0	0	**	**	
6315	Φιλούσα (Χρυσοχοφός)	0	**	0	1	0	0	**	0	0	
6320	Λυσός-&Αγ.Μερκούρ.&Σταυρός Ψώκ.	19	3	6	11	2	**	32	35	0	
6321	Περιστερώνα	36	0	2	16	2	0	30	38	17	
6330	Θελέτρα	1	0	0	1	0	0	20	0	0	
6331	Γιόλου	3	6	2	31	3	**	37	29	2	
6332	Πάνα Ακουδάλα	3	1	0	0	**	0	5	**	2	
6333	Μηλιού -& Μονή Αγίων Αναργύρων	**	0	0	1	**	0	0	0	0	
6334	Κάτο Ακουδάλα	1	0	0	0	0	0	0	0	0	
6336	Κρίτου Τέρα	0	**	0	6	**	0	1	0	0	
6338	Χόλη	2	0	0	4	1	0	0	0	2	
6340	Καραμουλλήδες	0	1	0	0	1	0	0	0	0	
6343	Δήμιος Πόλις	44	35	0	7	22	15	29	10	16	
6344	Νέο Χωριό(Περ.Λουτρά.Αφροδίτης)	2	6	0	3	11	0	0	1	10	
6345	Γουδί	1	1	0	0	1	0	0	0	1	
6351	Πάνα Αρόδες	0	0	0	0	0	0	4	0	1	
6352	Ίγεια	5	2	0	3	4	0	5	5	**	

(Συν. - Cont'd)

ΠΙΝΑΚΑΣ 25.1(Συν.). ΕΚΤΑΣΕΙΣ ΜΕ ΟΠΩΡΟΦΟΡΑ ΔΕΝΤΡΑ ΕΥΚΡΑΤΩΝ ΚΑΛΛΙΕΡΓΕΙΩΝ ΣΕ ΚΑΝΟΝΙΚΟΥΣ ΔΕΝΔΡΩΝΕΣ ΚΑΤΑ ΕΙΔΟΣ ΚΑΙ ΚΑΤΑ ΕΠΑΡΧΙΑ ΚΑΙ ΚΟΙΝΟΤΗΤΑ ΔΙΑΜΟΝΗΣ ΤΟΥ ΚΑΤΟΧΟΥ
 TABLE 25.1(Cont'd). AREAS WITH FRUIT TREES OF TEMPERATE CROPS IN COMPACT PLANTATIONS BY TYPE AND BY HOLDER'S DISTRICT AND COMMUNITY OF RESIDENCE

Κωδ. Code	Επαρχία Δήμος / Κοινότητα District Municipality / Community	ΟΠΩΡΟΦΟΡΑ ΔΕΝΤΡΑ ΕΥΚΡΑΤΩΝ ΚΑΛΛΙΕΡΓΕΙΩΝ - FRUIT TREES OF TEMPERATE CROPS									
		Ροδακινιές και Νεκταρινιές Peaches and Nectarines	Βερυκοκιές (Χρυσομηλιές, Κατάσιες) Apricots and Kaisha	Κερασιές Cherries	Δαμασκηνιές Plums	Συκιές Figs	Μεσπυλιές Loquats	Μηλιές Apples	Αχλαδιές Pears	Άλλα δέντρα και θάμνοι νωπίων φρούτων Other fruit trees and bushes	
		Εκτάσεις (δεκάρια) Areas (decares)	Εκτάσεις (δεκάρια) Areas (decares)	Εκτάσεις (δεκάρια) Areas (decares)	Εκτάσεις (δεκάρια) Areas (decares)	Εκτάσεις (δεκάρια) Areas (decares)	Εκτάσεις (δεκάρια) Areas (decares)	Εκτάσεις (δεκάρια) Areas (decares)	Εκτάσεις (δεκάρια) Areas (decares)	Εκτάσεις (δεκάρια) Areas (decares)	
6353	Δρούσια (Περλ. Πιττόκοπος)	2	5	0	7	5	1	9	7	2	
6361	Κυνοόσα	0	32	0	4	2	0	0	0	3	
6362	Μακούντα	0	2	0	0	0	0	0	0	**	
6363	Αργάκα	33	74	7	26	3	15	11	13	18	
6364	Γιαλιά	12	4	0	3	3	4	0	0	9	
6365	Αγία Μαρτίνα (Χρυσοσχός)	48	26	0	0	2	3	4	0	34	
6367	Πομός (Περλ. Παλιάμπελα)	10	30	0	1	0	3	0	0	0	
6368	Στενή	3	**	0	0	1	0	5	1	0	

** Η έκταση είναι μικρότερη από 0,5 δεκάρια.

** The area is smaller than 0,5 decares.

ΠΙΝΑΚΑΣ 25.2. ΕΚΜΕΤΑΛΛΕΥΣΕΙΣ ΜΕ ΟΠΩΡΟΦΟΡΑ ΔΕΝΤΡΑ ΕΥΚΡΑΤΩΝ ΚΑΛΛΙΕΡΓΕΙΩΝ ΣΕ ΚΑΝΟΝΙΚΟΥΣ ΔΕΝΔΡΩΝΕΣ ΚΑΤΑ ΕΙΔΟΣ ΚΑΙ ΚΑΤΑ ΕΠΑΡΧΙΑ ΔΙΑΜΟΝΗΣ ΤΟΥ ΚΑΤΟΧΟΥ

TABLE 25.2. HOLDINGS WITH FRUIT TREES OF TEMPERATE CROPS IN COMPACT PLANTATIONS BY TYPE AND BY HOLDER'S DISTRICT OF RESIDENCE

Επαρχία Δήμος / Κοινότητα District Municipality / Community	ΟΠΩΡΟΦΟΡΑ ΔΕΝΤΡΑ ΕΥΚΡΑΤΩΝ ΚΑΛΛΙΕΡΓΕΙΩΝ - FRUIT TREES OF TEMPERATE CROPS									
	Ροδακινιές και Νεκταρινιές Peaches and Nectarines	Βερκοκιές (Χρυσομηλιές, Καϊσιές) Apricots and Kaisha	Κερασιές Cherries	Δαμωσκηνιές Plums	Συκιές Figs	Μεσπιλιές Loquats	Μηλιές Apples	Αχλαδιές Pears	Άλλα δέντρα και θάμνοι νωπών φρούτων Other fruit trees and bushes	Αριθμός Εκμ/σεων Number of Holdings
ΣΥΝΟΛΟ - ΤΟΤΑΛ	6.563	3.793	2.680	3.879	8.549	1.083	7.519	2.369	6.159	
ΛΕΥΚΩΣΙΑ - LEFKOSIA	2.625	1.504	1.454	1.652	4.208	582	2.903	929	2.458	
ΑΜΜΟΧΩΣΤΟΣ - ΑΜΜΟΧΟΣΤΟΣ	116	34	5	20	518	19	72	15	600	
ΛΑΡΝΑΚΑ - LARNAKA	369	432	85	111	1.626	166	363	118	1.133	
ΛΕΜΕΣΟΣ - LEMESOS	2.756	1.300	962	1.730	1.689	183	3.209	1.043	1.418	
ΠΑΦΟΣ - PAFOS	697	523	174	366	508	133	972	264	550	

ΠΙΝΑΚΑΣ 26.1. ΕΚΜΕΤΑΛΛΕΥΣΕΙΣ ΜΕ ΟΠΩΡΟΦΟΡΑ ΔΕΝΤΡΑ ΥΠΟΤΡΟΠΙΚΗΣ ΠΡΟΕΛΕΥΣΗΣ ΚΑΙ ΑΡΙΘΜΟΣ ΔΕΝΤΡΩΝ ΚΑΤΑ ΤΑΞΕΙΣ ΑΡΙΘΜΟΥ ΔΕΝΤΡΩΝ, ΚΑΤΑ ΕΠΑΡΧΙΑ
TABLE 26.1. HOLDINGS WITH SUBTROPICAL FRUIT TREES AND NUMBER OF TREES BY GROUPING OF NUMBER OF TREES, BY DISTRICT

Επαρχία και Αριθμός Δέντρων District and Number of Trees	ΟΠΩΡΟΦΟΡΑ ΔΕΝΤΡΑ ΥΠΟΤΡΟΠΙΚΗΣ ΠΡΟΕΛΕΥΣΗΣ SUBTROPICAL FRUIT TREES			
	Εκμεταλλεύσεις Holdings		Σύνολο Δέντρων Total Trees	Σε κανονικούς δενδρόνες In compact plantations
	ΣΥΝΟΛΟ TOTAL	Με Διάσπαρτα Scattered		
ΣΥΝΟΛΟ - TOTAL	2.134	436	325.383	318.373
1 - 49	1.578	354	25.866	19.172
50 - 99	160	31	10.581	10.460
100 - 199	95	19	12.280	12.212
200 - 499	103	11	32.144	32.088
500 - 999	112	14	76.892	76.840
1000 +	86	7	167.620	167.601
ΛΕΥΚΩΣΙΑ - LEFKOSIA	869	219	24.046	21.313
1 - 49	777	202	11.312	8.651
50 - 99	58	12	3.793	3.758
100 - 199	23	3	2.897	2.893
200 - 499	7	2	1.864	1.831
500 - 999	2	0	1.530	1.530
1000 +	2	0	2.650	2.650
ΑΜΜΟΧΩΣΤΟΣ - AMMOCHOSTOS	46	20	3.349	2.294
1 - 49	37	14	1.581	553
50 - 99	5	4	295	284
100 - 199	3	2	373	357
200 - 499	0	0	0	0
500 - 999	1	0	1.100	1.100
1000 +	0	0	0	0
ΛΑΡΝΑΚΑ - LARNAKA	203	49	6.972	5.901
1 - 49	184	42	3.059	2.009
50 - 99	12	2	811	807
100 - 199	4	4	499	485
200 - 499	2	0	600	600
500 - 999	0	0	0	0
1000 +	1	1	2.003	2.000
ΛΕΜΕΣΟΣ - LEMESOS	327	52	8.819	8.021
1 - 49	302	50	3.866	3.081
50 - 99	14	2	913	900
100 - 199	3	0	400	400
200 - 499	4	0	1.090	1.090
500 - 999	4	0	2.550	2.550
1000 +	0	0	0	0
ΠΑΦΟΣ - PAFOS	689	96	282.197	280.844
1 - 49	278	46	6.048	4.878
50 - 99	71	11	4.769	4.711
100 - 199	62	10	8.111	8.077
200 - 499	90	9	28.590	28.567
500 - 999	106	14	72.812	72.760
1000 +	82	6	161.867	161.851

ΠΙΝΑΚΑΣ 26.2. ΕΚΜΕΤΑΛΛΕΥΣΕΙΣ ΚΑΙ ΕΚΤΑΣΕΙΣ ΜΕ ΟΠΩΡΟΦΟΡΑ ΔΕΝΤΡΑ ΥΠΟΤΡΟΠΙΚΗΣ ΠΡΟΕΛΕΥΣΗΣ ΚΑΙ ΑΡΙΘΜΟΣ ΔΕΝΤΡΩΝ, ΚΑΤΑ ΕΠΑΡΧΙΑ ΚΑΙ ΚΟΙΝΟΤΗΤΑ ΔΙΑΜΟΝΗΣ ΤΟΥ ΚΑΤΟΧΟΥ

TABLE 26.2. HOLDINGS AND AREAS WITH SUBTROPICAL FRUIT TREES AND NUMBER OF TREES, BY HOLDER'S DISTRICT AND COMMUNITY OF RESIDENCE

Κωδ. Code	Επαρχία Δήμος / Κοινότητα District Municipality / Community	ΟΠΩΡΟΦΟΡΑ ΔΕΝΤΡΑ ΥΠΟΤΡΟΠΙΚΗΣ ΠΡΟΕΛΕΥΣΗΣ SUBTROPICAL FRUIT TREES				
		Εκμεταλλεύσεις Holdings			Σύνολο Δέντρων Total Trees	Σε κανονικούς δενδρώνες In compact plantations
		Σ Υ Ν Ο Λ Ο T O T A L	Με Διάσπαρτα Scattered	Εκτάσεις (δεκάρια) Areas (decares)		
	Σ Υ Ν Ο Λ Ο - T O T A L	2.134	436	4.860	325.383	318.373
1	ΛΕΥΚΩΣΙΑ - LEFKOSIA	869	219	681	24.046	21.313
3	ΑΜΜΟΧΩΣΤΟΣ - AMMOCHOSTOS	46	20	35	3.349	2.294
4	ΛΑΡΝΑΚΑ - LARNAKA	203	49	136	6.972	5.901
5	ΛΕΜΕΣΟΣ - LEMESOS	327	52	207	8.819	8.021
6	ΠΑΦΟΣ - PAFOS	689	96	3.801	282.197	280.844
1	ΛΕΥΚΩΣΙΑ - LEFKOSIA	869	219	681	24.046	21.313
1000	Δήμος Λευκωσίας	106	36	128	4.180	3.860
1010	Δήμος Αγίου Δομετίου	34	8	14	588	515
1011	Δήμος Έγκωμης	27	8	59	2.041	1.965
1012	Δήμος Στροβόλου	170	49	96	3.696	3.208
1013	Δήμος Αγλαντζιάς (Αγλαγγιά)	39	14	28	1.038	890
1021	Δήμος Λακατάμειας	64	9	37	2.573	2.421
1023	Δήμος Λατσιών (Λακκιά)	28	5	21	616	535
1024	Γέρι	26	6	23	486	423
1100	Σιά	*	*	**	13	10
1101	Μαθιάτης	*	0	**	7	5
1102	Αλάμπρα	*	0	**	10	6
1103	Αγία Βαρβάρα	*	*	1	35	25
1105	Νήσου	9	*	4	116	78
1106	Πέρα Χωριό	*	0	3	83	55
1107	Δήμος Ιδαλίου	14	4	16	526	419
1108	Λύμπια	*	*	2	89	80
1109	Λυθροδόνας & Μονή Προφήτη Ηλία	*	*	1	71	33
1200	Καμπί	*	0	2	104	102
1201	Φαρμακάς	5	*	1	50	34
1204	Γούρρη	0	0	0	3	0
1206	Άγιος Επιφάνιος (Ορεινής)	8	0	4	78	74
1207	Καλό Χωριό (Ορεινής)	*	0	**	8	5
1208	Μαλούντα	0	0	0	1	0
1209	Κλήρου	5	0	1	25	21
1210	Αρεδιού	7	4	2	76	45
1211	Άγιος Ιωάννης (Μαλούντας)	*	0	1	12	10
1212	Αγροκηπιά	0	0	0	4	0
1213	Μιτσερό (Περ. Μονή Αγ. Παντελ.)	*	0	1	28	17
1220	Καπέδες	*	*	1	39	36
1223	Καμπιά	0	0	0	12	0
1225	Τσέρι	20	*	11	385	322
1226	Πολιτικό -Μονή Αγ.Ηρακλ.&Φιλάνι	*	*	2	99	90
1227	Πέρα	0	0	0	33	0
1228	Επισκοπειό	*	0	**	30	20
1229	Ψιμολόφου	8	*	5	145	94
1230	Εργάτες	*	*	1	52	32

(Συν. - Cont'd)

ΠΙΝΑΚΑΣ 26.2(Συν.). ΕΚΜΕΤΑΛΛΕΥΣΕΙΣ ΚΑΙ ΕΚΤΑΣΕΙΣ ΜΕ ΟΠΩΡΟΦΟΡΑ ΔΕΝΤΡΑ ΥΠΟΤΡΟΠΙΚΗΣ ΠΡΟΕΛΕΥΣΗΣ ΚΑΙ ΑΡΙΘΜΟΣ ΔΕΝΤΡΩΝ, ΚΑΤΑ ΕΠΑΡΧΙΑ ΚΑΙ ΚΟΙΝΟΤΗΤΑ ΔΙΑΜΟΝΗΣ ΤΟΥ ΚΑΤΟΧΟΥ

TABLE 26.2(Cont'd). HOLDINGS AND AREAS WITH SUBTROPICAL FRUIT TREES AND NUMBER OF TREES, BY HOLDER'S DISTRICT AND COMMUNITY OF RESIDENCE

Κωδ. Code	Επαρχία Δήμος / Κοινότητα District Municipality / Community	ΟΠΩΡΟΦΟΡΑ ΔΕΝΤΡΑ ΥΠΟΤΡΟΠΙΚΗΣ ΠΡΟΕΛΕΥΣΗΣ SUBTROPICAL FRUIT TREES				
		Εκμεταλλεύσεις Holdings			Σύνολο Δέντρων Total Trees	Σε κανονικούς δενδρώνες In compact plantations
		ΣΥΝΟΛΟ TOTAL	Με Διάσπαρτα Scattered	Εκτάσεις (δεκάρια) Areas (decares)		
1231	Ανάγεια	0	0	0	6	0
1232	Πάνω Δευτερά	11	0	5	226	145
1233	Κάτω Δευτερά	5	*	3	92	69
1240	'Αγιοι Τριμιθιάς	*	*	1	34	10
1241	Παλαιομέτοχο	37	12	32	784	612
1242	Δένεια	*	0	**	5	5
1243	Κοκκινοτριμιθιά	6	4	2	135	66
1244	Μάμμαρη	*	*	2	27	15
1300	Παλαιχώρι Μόρφου	8	4	2	135	64
1301	Ασκάς	9	*	4	112	103
1302	'Αλωνα	4	*	1	18	17
1303	Φτερικούδι	*	0	**	30	29
1304	Πολύστυπος	0	0	0	9	0
1305	Λαγουδερά	*	*	3	103	96
1306	Σαράντι	*	0	**	11	10
1309	Πλατανιστάσα	0	0	0	7	0
1310	Παλαιχώρι Ορεινής	11	*	4	125	109
1320	Ξυλιάτος	*	*	**	11	10
1323	Βυζακιά	0	0	0	2	0
1324	Αγία Μαρίνα (Ξυλιάτου)	*	*	1	34	28
1327	Ορούντα	*	0	2	26	19
1329	Κάτω Κουτραφάς (Περιλ. Μάνδρες)	*	*	1	61	59
1360	Ακάκι	*	0	**	25	2
1361	Περιστερώνα	6	0	5	245	228
1362	Αστρομερίτης	7	*	2	166	141
1368	Μένικο	*	*	1	22	17
1400	Σπήλια	0	0	0	1	0
1403	Καννάβια (Περιλ. Καπουρά)	0	0	0	3	0
1404	Κακοπετριά -Πλατάνια,Αγ.Νικ.Στ.	7	0	2	102	99
1406	Γαλάτα	*	0	**	5	4
1407	Σινάορος	*	0	**	10	10
1409	Τεμβριά	*	*	1	32	22
1411	Ευρύχου	0	0	0	9	0
1412	Φλάσου	0	0	0	6	0
1415	Ληνού	0	0	0	10	0
1420	Πεδουλάς	7	4	1	84	45
1421	Μυλικούρι	*	0	2	32	29
1422	Μουτουλλάς	8	*	3	146	141
1423	Οίκος	*	*	**	24	16
1424	Καλοπαναγιώτης-Ορκόντας,Ι.Λαμπ.	15	*	16	489	456
1425	Γερακιές	12	4	7	315	297
1426	Τσακίστρα (Περιλ. Μονή Κύκκου)	4	*	3	64	58
1427	Κάμπος	24	5	25	601	586
1457	Κάτω Πύργος	56	4	86	2.295	2.251
1461	Παχύαμμος	*	0	1	15	15

(Συν. - Cont'd)

ΠΙΝΑΚΑΣ 26.2(Συν.). ΕΚΜΕΤΑΛΛΕΥΣΕΙΣ ΚΑΙ ΕΚΤΑΣΕΙΣ ΜΕ ΟΠΩΡΟΦΟΡΑ ΔΕΝΤΡΑ ΥΠΟΤΡΟΠΙΚΗΣ ΠΡΟΕΛΕΥΣΗΣ ΚΑΙ ΑΡΙΘΜΟΣ ΔΕΝΤΡΩΝ, ΚΑΤΑ ΕΠΑΡΧΙΑ ΚΑΙ ΚΟΙΝΟΤΗΤΑ ΔΙΑΜΟΝΗΣ ΤΟΥ ΚΑΤΟΧΟΥ
TABLE 26.2(Cont'd). HOLDINGS AND AREAS WITH SUBTROPICAL FRUIT TREES AND NUMBER OF TREES, BY HOLDER'S DISTRICT AND COMMUNITY OF RESIDENCE

Κωδ. Code	Επαρχία Δήμος / Κοινότητα District Municipality / Community	ΟΠΩΡΟΦΟΡΑ ΔΕΝΤΡΑ ΥΠΟΤΡΟΠΙΚΗΣ ΠΡΟΕΛΕΥΣΗΣ SUBTROPICAL FRUIT TREES				
		Εκμεταλλεύσεις Holdings			Σύνολο Δέντρων Total Trees	Σε κανονικούς δενδρώνες In compact plantations
		ΣΥΝΟΛΟ TOTAL	Με Διάσπαρτα Scattered	Εκτάσεις (δεκάρια) Areas (decares)		
3	ΑΜΜΟΧΩΣΤΟΣ - ΑΜΜΟΧΟΣΤΟΣ	46	20	35	3.349	2.294
3100	Δήμος Αγίας Νάπας -& Αγία Θέκλα	10	7	9	383	265
3101	Δήμος Παραλιμνίου	9	*	5	1.547	1.316
3102	Δήμος Δερύνειας-Στροβίλ.&Α.Νικ.	*	*	1	222	21
3103	Σωτήρα	*	0	**	49	12
3104	Λιοπέτρι	4	*	5	354	247
3105	Φρέναρος	*	0	0	55	6
3110	Αυγόρου (& Μονή 'Αγιος Κενδέας)	13	6	13	589	362
3111	'Αχνα (Περιλ. Δασάκι)	*	0	1	53	23
3114	Αχερίτου-Αγ. Γεώργιος&Βρυσούλες	*	*	1	97	42
4	ΛΑΡΝΑΚΑ - LARNAKA	203	49	136	6.972	5.901
4000	Δήμος Λάρνακας	60	21	32	1.610	1.263
4010	Δήμος Αραδίππου	11	*	8	262	185
4011	Λιβάδια	5	*	6	2.107	2.060
4012	Δρομολαξιά	0	0	0	25	0
4013	Μενεού	*	0	1	25	8
4100	Κελλιά	0	0	0	3	0
4101	Τρούλλοι	*	*	1	34	22
4102	Βορόκληνη(Ορόκληνη)	4	*	4	154	143
4104	Πύλα	*	0	1	17	16
4105	Ξυλοτύμβου (Περιλ.Δεκέλεια)	*	*	1	109	34
4106	Ορμίδεια	5	*	4	273	228
4107	Ξυλοφάγου	7	*	3	246	163
4110	Κίτι	9	*	12	246	223
4111	Περιβόλια	0	0	0	13	0
4112	Τερσεφάνου	*	0	1	37	30
4120	Μαζωτός	0	0	0	7	0
4122	Αναφωτίδα	*	0	0	13	4
4124	Κιβισίλι	0	0	**	1	0
4125	Αλεθρικό	*	0	1	13	11
4126	Κλαυδιά	*	0	**	16	12
4127	Αγγλισίδες	*	*	4	57	39
4202	Δήμος Αθιένου	31	0	34	830	784
4210	Καλό Χωριό	*	0	**	20	15
4211	Αγία 'Αννα	0	0	0	2	0
4212	Μοσφιλωτή	*	*	**	33	15
4213	Ψευδάς	0	0	0	9	0
4214	Πυργά-Μονή Σταυροβ.&Αγ.Βαρβάρας	*	0	1	47	36
4215	Κόρνος(Περιλ.Μονή Αγίας Θέκλας)	12	*	3	155	105
4300	Ζύγι	*	*	4	79	66
4302	Καλαβασός	5	*	1	47	32
4303	Τόχνη	*	0	**	17	6
4304	Χοιροκοιτία	*	0	1	20	18
4305	Ψεματισμένος	*	0	5	178	176
4306	Μαρώνι	14	*	3	89	77
4307	'Αγιος Θεόδωρος	*	0	1	27	20

(Συν. - Cont'd)

ΠΙΝΑΚΑΣ 26.2(Συν.). ΕΚΜΕΤΑΛΛΕΥΣΕΙΣ ΚΑΙ ΕΚΤΑΣΕΙΣ ΜΕ ΟΠΩΡΟΦΟΡΑ ΔΕΝΤΡΑ ΥΠΟΤΡΟΠΙΚΗΣ ΠΡΟΕΛΕΥΣΗΣ ΚΑΙ ΑΡΙΘΜΟΣ ΔΕΝΤΡΩΝ, ΚΑΤΑ ΕΠΑΡΧΙΑ ΚΑΙ ΚΟΙΝΟΤΗΤΑ ΔΙΑΜΟΝΗΣ ΤΟΥ ΚΑΤΟΧΟΥ
TABLE 26.2(Cont'd). HOLDINGS AND AREAS WITH SUBTROPICAL FRUIT TREES AND NUMBER OF TREES, BY HOLDER'S DISTRICT AND COMMUNITY OF RESIDENCE

Κωδ. Code	Επαρχία Δήμος / Κοινότητα District Municipality / Community	ΟΠΩΡΟΦΟΡΑ ΔΕΝΤΡΑ ΥΠΟΤΡΟΠΙΚΗΣ ΠΡΟΕΛΕΥΣΗΣ SUBTROPICAL FRUIT TREES				
		Εκμεταλλεύσεις Holdings			Σύνολο Δέντρων Total Trees	Σε κανονικούς δενδρώνες In compact plantations
		ΣΥΝΟΛΟ TOTAL	Με Διάσπαρτα Scattered	Εκτάσεις (δεκάρια) Areas (decares)		
4308	Σκαρίνου	*	0	**	10	10
4309	Κοφίνου	*	*	2	61	53
4311	Δήμος Πάνω Λευκάρων	*	*	1	47	27
4312	Κάτω Δρυς	*	*	1	16	14
4315	Ορά (Περύ. Δράπια και Παρσάτα)	0	0	0	6	0
4317	Οδού	*	0	**	3	3
4318	'Αγιοι Βαβατσινιάς	*	0	**	3	3
4319	Βαβατσινιά	0	0	0	5	0
5	ΛΕΜΕΣΟΣ - LEMESOS	327	52	207	8.819	8.021
5000	Δήμος Λεμεσού	80	10	34	1.512	1.241
5011	Δήμος Μέσα Γειτονιάς	8	*	16	654	631
5012	Δήμος Αγίου Αθανασίου	5	0	4	173	167
5013	Δήμος Γερμασόγειας	6	*	3	193	153
5020	Πάνω Πολεμίδα	*	0	**	10	4
5021	'Υψωνας	16	*	3	134	90
5022	Δήμος Κάτω Πολεμιδιών	17	*	7	456	378
5101	Παραμύθα-& Μονή Παναγίας Ευαγγ.	0	0	0	3	0
5103	Φασούλα	0	0	0	2	0
5105	Γεράσα	0	0	0	1	0
5106	Αγιού	0	0	0	1	0
5107	Απεσιά	*	0	**	4	3
5109	Λιμνάτης	*	0	1	10	10
5120	Μονταγιάκα	*	0	**	5	5
5122	Φοινικάρια	*	*	**	15	11
5123	Ακρούντα	6	*	1	51	30
5125	Παρεκκλησιά	7	4	2	87	60
5127	Μοναγρούλλι	4	0	0	34	20
5128	Μονή	*	*	1	29	23
5129	Πύργος	8	*	25	1.312	1.294
5130	Ασγάτα (Περ.Μεταλλεία Πλατειές)	*	*	1	35	22
5131	Βάσα (Κελλακίου)	0	0	0	1	0
5136	Κελλάκι -& Μονή Ζωοδόχου Πηγής	*	0	2	42	42
5138	Επταγόνεια	0	0	0	3	0
5140	Διερώνα	8	*	2	115	106
5141	Αρακαπάζ	*	0	**	7	4
5143	'Αγιος Κωνσταντίνος	*	0	1	40	40
5145	Λουβαράς	*	0	1	28	28
5146	Καλό Χωριό (Περύ. 'Αθρακος)	0	0	0	3	0
5147	Ζωοπηγή	*	0	**	17	15
5201	Ασώματος (Περύ. Φασούρι)	*	0	14	642	640
5202	Τσερκέζοι	0	0	0	1	0
5203	Τραχώνι	*	0	1	22	22
5210	Κολόσσι	5	0	3	184	180
5211	Ερήμη	*	0	5	122	120
5212	Επισκοπή	4	*	3	109	104

(Συν. - Cont'd)

ΠΙΝΑΚΑΣ 26.2(Συν.). ΕΚΜΕΤΑΛΛΕΥΣΕΙΣ ΚΑΙ ΕΚΤΑΣΕΙΣ ΜΕ ΟΠΩΡΟΦΟΡΑ ΔΕΝΤΡΑ ΥΠΟΤΡΟΠΙΚΗΣ ΠΡΟΕΛΕΥΣΗΣ ΚΑΙ ΑΡΙΘΜΟΣ ΔΕΝΤΡΩΝ, ΚΑΤΑ ΕΠΑΡΧΙΑ ΚΑΙ ΚΟΙΝΟΤΗΤΑ ΔΙΑΜΟΝΗΣ ΤΟΥ ΚΑΤΟΧΟΥ

TABLE 26.2(Cont'd). HOLDINGS AND AREAS WITH SUBTROPICAL FRUIT TREES AND NUMBER OF TREES, BY HOLDER'S DISTRICT AND COMMUNITY OF RESIDENCE

Κωδ. Code	Επαρχία Δήμος / Κοινότητα Municipality / Community	ΟΠΩΡΟΦΟΡΑ ΔΕΝΤΡΑ ΥΠΟΤΡΟΠΙΚΗΣ ΠΡΟΕΛΕΥΣΗΣ SUBTROPICAL FRUIT TREES				
		Εκμεταλλεύσεις Holdings			Σύνολο Δέντρων Total Trees	Σε κανονικούς δενδρώνες In compact plantations
		Σ Υ Ν Ο Λ Ο TOTAL	Με Διάσπαρτα Scattered	Εκτάσεις (δεκάρια) Areas (decares)		
5213	Καντού	5	*	2	79	69
5214	Σωτήρα-& Σύμβουλος & Στερακόβου	0	0	0	3	0
5221	Παραμάλι	*	0	**	8	8
5226	Ανώγυρα	0	0	0	5	0
5227	Πισσούρι	*	0	18	710	710
5300	Σούνι-Ζανακιά	0	0	0	3	0
5306	'Αγιος Θεράπων	0	0	0	1	0
5308	Πάχνα	0	0	0	7	0
5312	Λάνεια	0	0	0	2	0
5313	Σιλίκου	*	0	**	8	5
5315	Τριμήκληνη	*	0	**	10	10
5322	'Αρσος	0	0	0	2	0
5326	Βουνί	0	0	0	1	0
5327	Πέρα Πεδί	0	0	0	8	0
5329	Ποταμιού	0	0	0	1	0
5340	'Αγιος Δημήτριος	0	0	0	2	0
5341	Παλαιόμυλος	*	0	8	154	153
5342	Πρόδρομος (Περιλ. Τρικούκκιά)	*	*	**	10	4
5343	Καμινάρια	*	*	1	23	17
5344	Τρεις Ελιές	4	*	1	46	39
5345	Λεμίθου	*	0	2	36	33
5350	Κάτω Πλάτρες (Τορναρίδες)	9	*	5	113	93
5351	Πάνω Πλάτρες (Περιλ. Τροόδος)	*	0	4	58	57
5352	Φοινί (Περ. Μονή Τροοδίτισσας)	*	0	**	17	9
5360	'Αγιος Θεόδωρος	9	*	7	227	222
5361	'Αγιος Ιωάννης	*	0	2	42	40
5362	Κάτω Μύλος	*	0	**	29	4
5363	Ποταμίτισσα	*	0	1	38	35
5364	Δύμες	8	0	4	192	192
5365	Πελένδρι (Περιλ. Κάρδαμα)	*	0	**	17	15
5366	Αγρός	31	*	9	354	350
5367	Αγρίδια	7	*	2	85	71
5368	Χανδριά	7	*	3	156	153
5369	Κυπερούντα	20	4	7	315	289
6	ΠΑΦΟΣ - PAFOS	689	96	3.801	282.197	280.844
6000	Δήμος Πάφου	105	19	501	41.678	41.301
6010	Δήμος Γεροσκήπου	44	9	84	3.697	3.613
6011	Κονιά	*	0	1	70	10
6012	Αγία Μαρινούδα	4	*	1	58	51
6014	Αχέλεια	8	0	42	1.089	1.087
6020	Χλώρακας	14	*	115	15.625	15.562
6021	Λέμπα	*	*	12	735	710
6022	'Εμπα	16	*	86	7.664	7.579
6023	Τρεμθούσα	*	0	**	5	2
6024	Μέσα Χωριό	*	*	**	39	15

(Συν. - Cont'd)

ΠΙΝΑΚΑΣ 26.2(Συν.). ΕΚΜΕΤΑΛΛΕΥΣΕΙΣ ΚΑΙ ΕΚΤΑΣΕΙΣ ΜΕ ΟΠΩΡΟΦΟΡΑ ΔΕΝΤΡΑ ΥΠΟΤΡΟΠΙΚΗΣ ΠΡΟΕΛΕΥΣΗΣ ΚΑΙ ΑΡΙΘΜΟΣ ΔΕΝΤΡΩΝ, ΚΑΤΑ ΕΠΑΡΧΙΑ ΚΑΙ ΚΟΙΝΟΤΗΤΑ ΔΙΑΜΟΝΗΣ ΤΟΥ ΚΑΤΟΧΟΥ

TABLE 26.2(Cont'd). HOLDINGS AND AREAS WITH SUBTROPICAL FRUIT TREES AND NUMBER OF TREES, BY HOLDER'S DISTRICT AND COMMUNITY OF RESIDENCE

Κωδ. Code	Επαρχία Δήμος / Κοινότητα District Municipality / Community	ΟΠΩΡΟΦΟΡΑ ΔΕΝΤΡΑ ΥΠΟΤΡΟΠΙΚΗΣ ΠΡΟΕΛΕΥΣΗΣ SUBTROPICAL FRUIT TREES				
		Εκμεταλλεύσεις Holdings			Σύνολο Δέντρων Total Trees	Σε κανονικούς δενδρώνες In compact plantations
		ΣΥΝΟΛΟ TOTAL	Με Διάσπαρτα Scattered	Εκτάσεις (δεκάρια) Areas (decares)		
6025	Μεσόγη	4	*	7	126	110
6026	Τάλα (Περ. Μονή Αγίου Νεοφύτου)	*	0	22	2.065	2.050
6027	Κισσόνεργα	85	13	678	53.691	53.586
6100	Κούκλια	16	*	56	1.469	1.459
6101	Μανδριά	*	0	20	2.042	2.040
6102	Νικόκλεια	*	0	1	203	200
6104	Τίμη	4	0	13	455	455
6107	Αναρίτα	5	*	2	62	45
6111	'Αρμου	*	*	**	24	5
6113	Νατά	*	0	**	11	8
6114	Χολέτρια	0	0	0	3	0
6122	Στρουμπί	*	0	8	621	620
6123	Πολέμι	0	0	0	7	0
6129	Χούλου	0	0	0	1	0
6132	Κάθικας	*	0	9	780	780
6133	Δήμος Πέγειας-&Αγ.Γεώργ.Πέγειας	153	14	1.580	136.926	136.856
6204	Μαμώνια	*	*	**	5	4
6205	'Αγιος Γεώργιος	4	0	6	135	133
6206	Σταυροκόκνου	0	0	0	2	0
6210	Κελοκεδάρα	0	0	0	2	0
6213	Κέδαρες	*	*	0	19	15
6215	Πραιτώρι	0	0	0	2	0
6216	Φιλούσα (Κελοκεδάρων)	0	0	0	1	0
6217	Αρμίνου	0	0	0	1	0
6218	'Αγιος Νικόλαος (Περ. Περάβασα)	*	0	**	7	7
6220	Αμαργέτη	*	0	1	8	7
6222	Πενταλιά	0	0	0	7	0
6225	Κοιλίνεια	*	0	1	20	20
6227	Στατός-'Αγιος Φώτιος-&Αμπελίτης	*	*	2	80	70
6230	Πάνω Παναγιά-&Μονή Χρυσορ.&Αγιά	0	0	0	2	0
6300	Ψάθι	*	0	**	6	6
6302	Κανναβιού (Περιλ. Μελαμιού)	0	0	0	2	0
6306	Φύτη	0	0	0	5	0
6307	Λάσα	*	0	**	14	10
6310	Σίμου	*	0	**	9	4
6321	Περιστερώνα	0	0	0	9	0
6330	Θελέτρα	0	0	0	1	0
6331	Γιόλου	4	0	11	151	150
6334	Κάτω Ακουρδάλεια	0	0	0	3	0
6337	Σκούλλη	0	0	0	4	0
6338	Χόλη	*	0	3	61	60
6343	Δήμος Πόλις	23	*	96	2.201	2.177
6344	Νέο Χωριό(Περ.Λουτρά Αφροδίτης)	6	*	13	233	209
6345	Γουδί	*	0	1	7	4
6352	'Ινεια	*	0	3	20	20

(Συν. - Cont'd)

ΠΙΝΑΚΑΣ 26.2(Συν.). ΕΚΜΕΤΑΛΛΕΥΣΕΙΣ ΚΑΙ ΕΚΤΑΣΕΙΣ ΜΕ ΟΠΩΡΟΦΟΡΑ ΔΕΝΤΡΑ ΥΠΟΤΡΟΠΙΚΗΣ ΠΡΟΕΛΕΥΣΗΣ ΚΑΙ ΑΡΙΘΜΟΣ ΔΕΝΤΡΩΝ, ΚΑΤΑ ΕΠΑΡΧΙΑ ΚΑΙ ΚΟΙΝΟΤΗΤΑ ΔΙΑΜΟΝΗΣ ΤΟΥ ΚΑΤΟΧΟΥ

TABLE 26.2(Cont'd). HOLDINGS AND AREAS WITH SUBTROPICAL FRUIT TREES AND NUMBER OF TREES, BY HOLDER'S DISTRICT AND COMMUNITY OF RESIDENCE

Κωδ. Code	Επαρχία Δήμος / Κοινότητα District Municipality / Community	ΟΠΩΡΟΦΟΡΑ ΔΕΝΤΡΑ ΥΠΟΤΡΟΠΙΚΗΣ ΠΡΟΕΛΕΥΣΗΣ SUBTROPICAL FRUIT TREES				
		Εκμεταλλεύσεις Holdings			Σύνολο Δέντρων Total Trees	Σε κανονικούς δενδρόνες In compact plantations
		ΣΥΝΟΛΟ TOTAL	Με Διάσπαρτα Scattered	Εκτάσεις (δεκάρια) Areas (decares)		
6353	Δρούσεια (Περιλ. Πιττόκοπος)	*	0	1	11	8
6360	Πελαθούσα -& Μύρμιγκωφ & Λίμνη	*	0	2	50	50
6363	Αργάκα	46	*	136	2.647	2.575
6364	Γιαλιά	11	*	32	762	752
6365	Αγία Μαρίνα (Χρυσοχούς)	61	13	140	3.861	3.762
6366	Νέα Δήμματα	*	0	3	105	105
6367	Πομός (Περιλ. Παλιάμπελα)	40	5	107	2.507	2.462
6368	Στενή	*	0	4	91	90

* Ο αριθμός των εκμεταλλεύσεων είναι μικρότερος ή ίσος με το 3.

* The number of holdings is less than or equal to 3.

ΠΙΝΑΚΑΣ 27. ΑΡΙΘΜΟΣ ΟΠΩΡΟΦΟΡΩΝ ΔΕΝΤΡΩΝ ΥΠΟΤΡΟΠΟΠΙΚΗΣ ΠΡΟΕΛΕΥΣΗΣ ΚΑΤΑ ΕΙΔΟΣ ΚΑΙ ΚΑΤΑ ΤΑΞΕΙΣ ΑΡΙΘΜΟΥ ΔΕΝΤΡΩΝ, ΚΑΤΑ ΕΠΑΡΧΙΑ

TABLE 27. NUMBER OF SUBTROPICAL FRUIT TREES BY TYPE AND BY GROUPING OF NUMBER OF TREES, BY DISTRICT

Επαρχία και Αριθμός Δέντρων District and Number of Trees	Υπαίθριες Μπανάνες Outdoor Bananas	Αβοκάτο Avocado	Άλλα Other
	Σύνολο Δέντρων Total Trees	Σύνολο Δέντρων Total Trees	Σύνολο Δέντρων Total Trees
ΣΥΝΟΛΟ - TOTAL	258.658	18.930	47.795
1 - 49	605	5.408	21.512
50 - 99	220	5.048	6.270
100 - 199	1.725	4.667	5.807
200 - 499	27.297	1.803	3.288
500 - 999	68.418	2.004	5.165
1000 +	160.393	0	5.753
ΛΕΥΚΩΣΙΑ - LEFKOSIA	1.233	2.510	20.303
1 - 49	114	1.354	10.160
50 - 99	150	711	2.729
100 - 199	189	445	2.351
200 - 499	780	0	883
500 - 999	0	0	1.530
1000 +	0	0	2.650
ΑΜΜΟΧΩΣΤΟΣ - AMMOCHOSTOS	161	86	3.102
1 - 49	161	86	1.427
50 - 99	0	0	303
100 - 199	0	0	272
200 - 499	0	0	0
500 - 999	0	0	0
1000 +	0	0	1.100
ΛΑΡΝΑΚΑ - LARNAKA	87	182	6.703
1 - 49	87	102	2.882
50 - 99	0	80	719
100 - 199	0	0	499
200 - 499	0	0	600
500 - 999	0	0	0
1000 +	0	0	2.003
ΛΕΜΕΣΟΣ - LEMESOS	406	793	7.620
1 - 49	106	358	3.459
50 - 99	0	135	781
100 - 199	0	0	400
200 - 499	300	300	430
500 - 999	0	0	2.550
1000 +	0	0	0
ΠΑΦΟΣ - PAFOS	256.771	15.359	10.067
1 - 49	137	3.508	3.584
50 - 99	70	4.122	1.738
100 - 199	1.536	4.222	2.285
200 - 499	26.217	1.503	1.375
500 - 999	68.418	2.004	1.085
1000 +	160.393	0	0

Σημ.: Το σύνολο δέντρων περιλαμβάνει δέντρα σε κανονικούς δεντρώνες και διάσπαρτα.

Note: Total number of trees includes trees in compact plantations and scattered.

ΠΙΝΑΚΑΣ 28. ΕΚΜΕΤΑΛΛΕΥΣΕΙΣ ΚΑΙ ΕΚΤΑΣΕΙΣ ΜΕ ΟΠΩΡΟΦΟΡΑ ΔΕΝΤΡΑ ΥΠΟΤΡΟΠΙΚΗΣ ΠΡΟΕΛΕΥΣΗΣ ΣΕ ΚΑΝΟΝΙΚΟΥΣ ΔΕΝΔΡΩΝΕΣ ΚΑΤΑ ΕΙΔΟΣ ΚΑΙ ΚΑΤΑ ΤΑΞΕΙΣ ΜΕΓΕΘΟΥΣ ΤΩΝ ΕΚΤΑΣΕΩΝ, ΚΑΤΑ ΕΠΑΡΧΙΑ

TABLE 28. HOLDINGS AND AREAS WITH SUBTROPICAL FRUIT TREES IN COMPACT PLANTATIONS BY TYPE AND BY SIZE OF AREA, BY DISTRICT

Επαρχία και Μέγεθος Εκτάσεων (δεκάρια) District and Size of Area (decares)	Υπαίθριες Μπανάνες Outdoor Bananas		Αβοκάτο Avocado		Άλλα Other	
	Αριθμός Εκμ/σεων Number of Holdings	Εκτάσεις (δεκάρια) Areas (decares)	Αριθμός Εκμ/σεων Number of Holdings	Εκτάσεις (δεκάρια) Areas (decares)	Αριθμός Εκμ/σεων Number of Holdings	Εκτάσεις (δεκάρια) Areas (decares)
ΣΥΝΟΛΟ - TOTAL	325	2.800	396	807	1.558	1.252
< 5	124	279	356	474	1.521	879
5 - 9,9	105	721	33	206	27	182
10 - 19,9	66	909	4	49	7	98
20 - 29,9	19	430	3	79	2	44
30 - 39,9	5	176	0	0	0	0
40 - 49,9	2	80	0	0	0	0
50 +	4	205	0	0	1	50
ΛΕΥΚΩΣΙΑ - LEFKOSIA	16	21	84	94	802	566
< 5	15	15	82	82	787	392
5 - 9,9	1	6	2	12	11	75
10 - 19,9	0	0	0	0	2	27
20 - 29,9	0	0	0	0	1	22
30 - 39,9	0	0	0	0	0	0
40 - 49,9	0	0	0	0	0	0
50 +	0	0	0	0	1	50
ΑΜΜΟΧΩΣΤΟΣ - AMMOCHOSTOS	8	4	2	1	41	30
< 5	8	4	2	1	41	30
5 - 9,9	0	0	0	0	0	0
10 - 19,9	0	0	0	0	0	0
20 - 29,9	0	0	0	0	0	0
30 - 39,9	0	0	0	0	0	0
40 - 49,9	0	0	0	0	0	0
50 +	0	0	0	0	0	0
ΛΑΡΝΑΚΑ - LARNAKA	8	2	7	6	193	128
< 5	8	2	7	6	190	108
5 - 9,9	0	0	0	0	3	20
10 - 19,9	0	0	0	0	0	0
20 - 29,9	0	0	0	0	0	0
30 - 39,9	0	0	0	0	0	0
40 - 49,9	0	0	0	0	0	0
50 +	0	0	0	0	0	0
ΛΕΜΕΣΟΣ - LEMESOS	10	5	33	20	295	183
< 5	10	5	32	12	289	118
5 - 9,9	0	0	1	8	3	20
10 - 19,9	0	0	0	0	3	45
20 - 29,9	0	0	0	0	0	0
30 - 39,9	0	0	0	0	0	0
40 - 49,9	0	0	0	0	0	0
50 +	0	0	0	0	0	0
ΠΑΦΟΣ - PAFOS	283	2.768	270	688	227	346
< 5	83	252	233	373	214	231
5 - 9,9	104	715	30	186	10	68
10 - 19,9	66	909	4	49	2	25
20 - 29,9	19	430	3	79	1	22
30 - 39,9	5	176	0	0	0	0
40 - 49,9	2	80	0	0	0	0
50 +	4	205	0	0	0	0

ΠΙΝΑΚΑΣ 29.1. ΕΚΜΕΤΑΛΛΕΥΣΕΙΣ ΜΕ ΔΕΝΤΡΑ ΓΙΑ ΚΑΡΠΟΥΣ ΜΕ ΚΕΛΥΦΟΣ ΚΑΙ ΑΡΙΘΜΟΣ ΔΕΝΤΡΩΝ ΚΑΤΑ ΤΑΞΕΙΣ ΑΡΙΘΜΟΥ ΔΕΝΤΡΩΝ, ΚΑΤΑ ΕΠΑΡΧΙΑ
TABLE 29.1. HOLDINGS WITH TREES USED FOR NUTS AND NUMBER OF TREES BY GROUPING OF NUMBER OF TREES, BY DISTRICT

Επαρχία και Αριθμός Δέντρων District and Number of Trees	ΔΕΝΤΡΑ ΜΕ ΚΑΡΠΟΥΣ ΜΕ ΚΕΛΥΦΟΣ TREES USED FOR NUTS			
	Εκμεταλλεύσεις Holdings		Σύνολο Δέντρων Total Trees	Σε κανονικούς δενδρόνες In compact plantations
	Σ Υ Ν Ο Λ Ο T O T A L	Με Διάσπαρτα Scattered		
Σ Υ Ν Ο Λ Ο - T O T A L	15.494	3.938	1.342.490	1.284.636
1 - 49	9.433	2.175	172.632	151.433
50 - 99	2.291	629	156.861	150.640
100 - 199	1.960	532	266.870	257.014
200 - 499	1.399	446	416.029	403.519
500 - 999	339	132	220.350	216.722
1000 +	72	24	109.748	105.308
ΛΕΥΚΩΣΙΑ - LEFKOSIA	6.092	1.750	615.104	603.305
1 - 49	3.741	991	63.381	57.351
50 - 99	816	245	55.489	54.338
100 - 199	705	207	96.190	94.866
200 - 499	559	193	171.770	169.762
500 - 999	206	91	137.525	136.471
1000 +	65	23	90.749	90.517
ΑΜΜΟΧΩΣΤΟΣ - AMMOCHOSTOS	167	63	6.024	3.596
1 - 49	150	55	3.834	1.520
50 - 99	8	4	529	476
100 - 199	6	2	719	667
200 - 499	2	1	402	400
500 - 999	1	1	540	533
1000 +	0	0	0	0
ΛΑΡΝΑΚΑ - LARNAKA	1.157	284	46.576	42.510
1 - 49	945	230	16.636	13.245
50 - 99	105	28	7.431	7.054
100 - 199	68	17	8.869	8.599
200 - 499	31	8	8.636	8.617
500 - 999	8	1	5.004	4.995
1000 +	0	0	0	0
ΛΕΜΕΣΟΣ - LEMESOS	4.773	910	308.390	303.404
1 - 49	3.119	612	53.746	50.090
50 - 99	736	153	49.490	48.861
100 - 199	548	81	72.661	72.308
200 - 499	315	57	91.777	91.466
500 - 999	53	7	33.795	33.758
1000 +	2	0	6.921	6.921
ΠΑΦΟΣ - PAFOS	3.305	931	366.396	331.821
1 - 49	1.478	287	35.035	29.227
50 - 99	626	199	43.922	39.911
100 - 199	633	225	88.431	80.574
200 - 499	492	187	143.444	133.274
500 - 999	71	32	43.486	40.965
1000 +	5	1	12.078	7.870

ΠΙΝΑΚΑΣ 29.2. ΕΚΜΕΤΑΛΛΕΥΣΕΙΣ ΚΑΙ ΕΚΤΑΣΕΙΣ ΜΕ ΔΕΝΤΡΑ ΓΙΑ ΚΑΡΠΟΥΣ ΜΕ ΚΕΛΥΦΟΣ ΚΑΙ ΑΡΙΘΜΟΣ ΔΕΝΤΡΩΝ ΚΑΤΑ ΕΠΑΡΧΙΑ ΚΑΙ ΚΟΙΝΟΤΗΤΑ ΔΙΑΜΟΝΗΣ ΤΟΥ ΚΑΤΟΧΟΥ
TABLE 29.2. HOLDINGS AND AREAS WITH TREES USED FOR NUTS AND NUMBER OF TREES BY HOLDER'S DISTRICT AND COMMUNITY OF RESIDENCE

Κωδ. Code	Επαρχία Δήμος / Κοινότητα District Municipality / Community	ΔΕΝΤΡΑ ΜΕ ΚΑΡΠΟΥΣ ΜΕ ΚΕΛΥΦΟΣ TREES USED FOR NUTS				
		Εκμεταλλεύσεις Holdings			Σύνολο Δέντρων Total Trees	Σε κανονικούς δενδρόνες In compact plantations
		ΣΥΝΟΛΟ TOTAL	Με Διάσπαρτα Scattered	Εκτάσεις (δεκάρια) Areas (decares)		
	ΣΥΝΟΛΟ - TOTAL	15.494	3.938	52.009	1.342.490	1.284.636
1	ΔΕΥΚΩΣΙΑ - LEFKOSIA	6.092	1.750	20.863	615.104	603.305
3	ΑΜΜΟΧΩΣΤΟΣ - ΑΜΜΟΧΟΣΤΟΣ	167	63	141	6.024	3.596
4	ΛΑΡΝΑΚΑ - LARNAKA	1.157	284	2.126	46.576	42.510
5	ΛΕΜΕΣΟΣ - LEMESOS	4.773	910	10.792	308.390	303.404
6	ΠΑΦΟΣ - PAFOS	3.305	931	18.088	366.396	331.821
1	ΔΕΥΚΩΣΙΑ - LEFKOSIA	6.092	1.750	20.863	615.104	603.305
1000	Δήμος Λευκωσίας	501	124	1.250	36.976	36.515
1010	Δήμος Αγίου Δομετίου	256	51	845	30.919	30.765
1011	Δήμος Έγκωμης	141	28	480	14.536	14.426
1012	Δήμος Στροβόλου	1.100	330	3.430	89.323	88.014
1013	Δήμος Αγλαντζιάς (Αγλαγγιά)	259	66	632	15.244	15.022
1021	Δήμος Λακατάμειας	544	135	2.008	60.567	60.098
1023	Δήμος Λατσιών (Λακκιά)	150	40	303	8.435	8.225
1024	Γέρι	79	23	147	2.945	2.833
1100	Σιά	11	*	8	141	133
1101	Μαθαίτης	24	8	38	1.206	1.145
1102	Αλάμπρα	34	4	45	984	940
1103	Αγία Βαρβάρα	20	4	30	500	463
1104	Κοτσιάτης	0	0	0	5	0
1105	Νήσου	10	*	14	429	319
1106	Πέρα Χωριό	15	*	47	581	517
1107	Δήμος Ιδαλίου	152	62	129	3.366	3.044
1108	Λύμπια	67	17	95	2.128	1.972
1109	Λυθροδόνας & Μονή Προφήτη Ηλία	154	34	63	2.360	2.209
1120	Ποταμιά	*	0	2	25	23
1200	Καμπί	22	19	68	4.433	4.194
1201	Φαρμακάς	90	55	127	5.513	4.792
1202	Απλίκι	8	4	39	1.010	995
1203	Λαζανιάς (Περιλ. Μονή Μαχαιρά)	*	*	10	254	249
1204	Γούρρη	51	27	150	4.938	4.532
1205	Φικάρδου (Περιλ. Οικ. Πύργου)	*	*	1	74	60
1206	'Αγιος Επιφάνιος (Ορεινής)	60	10	408	10.370	10.337
1207	Καλό Χωριό (Ορεινής)	21	*	72	1.404	1.390
1208	Μαλούντα	12	*	71	1.367	1.352
1209	Κλήρου	113	9	442	8.056	8.033
1210	Αρεδιού	20	6	64	2.572	2.540
1211	'Αγιος Ιωάννης (Μαλούντας)	19	*	153	2.564	2.555
1212	Αγροκητιά	21	*	101	2.205	2.176
1213	Μιτσερό (Περ. Μονή Αγ. Παντελ.)	53	19	105	2.726	2.342
1220	Καπέδες	26	6	92	2.938	2.859
1222	Αναλιόντας (Περ. Μονή Αρχ.Μιχ.)	21	4	64	3.103	3.091
1223	Καμπιά	31	10	37	1.610	1.271
1224	Μαργί	0	0	0	4	0
1225	Τσέρι	58	11	196	4.762	4.684
1226	Πολιτικό -Μονή Αγ.Ηρακλ.&Φιλάνι	12	*	18	411	394
1227	Πέρα	10	*	11	603	380

(Συν. - Cont'd)

ΠΙΝΑΚΑΣ 29.2(Συν.). ΕΚΜΕΤΑΛΛΕΥΣΕΙΣ ΚΑΙ ΕΚΤΑΣΕΙΣ ΜΕ ΔΕΝΤΡΑ ΓΙΑ ΚΑΡΠΟΥΣ ΜΕ ΚΕΛΥΦΟΣ ΚΑΙ ΑΡΙΘΜΟΣ ΔΕΝΤΡΩΝ ΚΑΤΑ ΕΠΑΡΧΙΑ ΚΑΙ ΚΟΙΝΟΤΗΤΑ ΔΙΑΜΟΝΗΣ ΤΟΥ ΚΑΤΟΧΟΥ

TABLE 29.2(Cont'd). HOLDINGS AND AREAS WITH TREES USED FOR NUTS AND NUMBER OF TREES BY HOLDER'S DISTRICT AND COMMUNITY OF RESIDENCE

Κωδ. Code	Επαρχία Δήμος / Κοινότητα District Municipality / Community	ΔΕΝΤΡΑ ΜΕ ΚΑΡΠΟΥΣ ΜΕ ΚΕΛΥΦΟΣ TREES USED FOR NUTS				
		Εκμεταλλεύσεις Holdings			Σύνολο Δέντρων Total Trees	Σε κανονικούς δενδρόνες In compact plantations
		ΣΥΝΟΛΟ TOTAL	Με Διάσπαρτα Scattered	Εκτάσεις (δεκάρια) Areas (decares)		
1228	Επισκοπειό	11	5	9	239	206
1229	Ψιμολόφου	34	12	189	2.457	2.364
1230	Εργάτες	41	10	103	3.218	3.172
1231	Ανάγεια	11	4	15	566	479
1232	Πάνω Δευτερά	39	5	67	2.348	2.275
1233	Κάτω Δευτερά	27	5	65	1.690	1.655
1240	'Αγιοι Τριμιθιάς	15	*	34	1.833	1.703
1241	Παλαιομέτοχο	56	11	136	2.945	2.837
1242	Δένεια	*	*	5	139	137
1243	Κοκκινοτριμιθιά	48	24	102	3.683	3.472
1244	Μάμμαρη	13	*	21	458	442
1300	Παλαιχώρι Μόρφου	120	36	439	15.912	15.817
1301	Ασκάς	52	32	624	21.996	21.861
1302	'Αλωνα	66	36	777	36.184	35.581
1303	Φτερικούδι	37	24	462	14.627	14.558
1304	Πολύστυπος	67	60	391	18.841	17.536
1305	Λαγουδερά	42	26	144	4.292	4.193
1306	Σαράντι	11	6	47	1.683	1.656
1307	Λιβάδια	5	4	19	921	860
1308	Αληθινού	6	6	45	1.864	1.804
1309	Πλατανιστάσα	60	21	487	20.964	20.901
1310	Παλαιχώρι Ορεινής	46	18	145	3.620	3.559
1320	Ξυλιάτος	30	8	277	8.346	8.325
1321	'Αγιος Γεώργιος Καυκάλλου	8	*	50	1.215	1.207
1322	Νικητάρι (Περίλ. Ασίνου)	45	5	338	7.687	7.666
1323	Βυζακιά	42	9	213	3.319	3.278
1324	Αγία Μαρίνα (Ξυλιάτου)	121	32	1.152	29.247	28.964
1326	Κάτω Μονή	20	*	59	1.365	1.364
1327	Ορούντα	23	*	44	512	490
1329	Κάτω Κουτραφάς (Περίλ. Μάνδρες)	5	*	33	654	647
1330	Ποτάμι	7	0	16	503	501
1360	Ακάκι	28	9	47	962	895
1361	Περιστερόνα	37	5	104	2.646	2.612
1362	Αστρομερίτης	38	6	285	5.206	5.174
1368	Μένικο	15	*	17	473	466
1400	Σπήλια	53	18	159	6.010	5.910
1402	Αγία Ειρήνη	12	6	66	2.869	2.860
1403	Καννάβια (Περίλ. Καπουρά)	45	24	405	11.170	11.106
1404	Κακοπετριά -Πλατάνια,Αγ.Νικ.Στ.	56	13	40	1.118	1.060
1405	'Αγιος Θεόδωρος (Σολέας)	20	6	331	9.141	9.107
1406	Γαλάτα	12	*	88	1.840	1.814
1407	Σινάορος	7	0	35	1.322	1.322
1408	Καλιάνα	12	*	47	926	912
1409	Τεμβριά	30	7	47	1.462	1.422
1410	Κοράκου (Περίλ. Αγρολάδου)	5	0	9	185	178
1411	Ευρύχου	33	6	140	4.305	4.258

(Συν. - Cont'd)

ΠΙΝΑΚΑΣ 29.2(Συν.). ΕΚΜΕΤΑΛΛΕΥΣΕΙΣ ΚΑΙ ΕΚΤΑΣΕΙΣ ΜΕ ΔΕΝΤΡΑ ΓΙΑ ΚΑΡΠΟΥΣ ΜΕ ΚΕΛΥΦΟΣ ΚΑΙ ΑΡΙΘΜΟΣ ΔΕΝΤΡΩΝ ΚΑΤΑ ΕΠΑΡΧΙΑ ΚΑΙ ΚΟΙΝΟΤΗΤΑ ΔΙΑΜΟΝΗΣ ΤΟΥ ΚΑΤΟΧΟΥ

TABLE 29.2(Cont'd). HOLDINGS AND AREAS WITH TREES USED FOR NUTS AND NUMBER OF TREES BY HOLDER'S DISTRICT AND COMMUNITY OF RESIDENCE

Κωδ. Code	Επαρχία Δήμος / Κοινότητα District Municipality / Community	ΔΕΝΤΡΑ ΜΕ ΚΑΡΠΟΥΣ ΜΕ ΚΕΛΥΦΟΣ TREES USED FOR NUTS				
		Εκμεταλλεύσεις Holdings			Σύνολο Δέντρων Total Trees	Σε κανονικούς δενδρόνες In compact plantations
		ΣΥΝΟΛΟ TOTAL	Με Διάσπαρτα Scattered	Εκτάσεις (δεκάρια) Areas (decares)		
1412	Φλάσου	4	*	27	1.240	1.235
1415	Ληνού	4	*	27	1.038	1.030
1416	Κατύδατα	6	0	14	322	320
1420	Πεδουλάς	24	16	7	304	214
1421	Μυλικούρι	10	*	15	454	449
1422	Μουτουλλάς	34	16	21	826	774
1423	Οίκος	26	7	36	1.578	1.557
1424	Καλοπαναγιώτης-Ορκόντας,Ι.Λαμπ.	64	17	56	1.496	1.441
1425	Γερακιές	46	13	82	2.429	2.387
1426	Τσακίστρα (Περιλ. Μονή Κύκκου)	14	10	12	452	303
1427	Κάμπος	67	10	66	1.479	1.431
1456	Πάνω Πύργος	6	0	26	820	820
1457	Κάτω Πύργος	76	5	175	5.213	5.170
1460	Πηγένια (Περιλ. Χαλέρι)	5	*	18	310	230
1461	Παχύαμμος	18	*	131	2.095	2.074
1462	'Αγιος Θεόδωρος (Τύλιρίας)	4	*	33	498	375
3	ΑΜΜΟΧΩΣΤΟΣ - ΑΜΜΟΧΟΣΤΟΣ	167	63	141	6.024	3.596
3100	Δήμος Αγίας Νάπας -& Αγία Θέκλα	10	6	28	809	611
3101	Δήμος Παραλιμνίου	22	5	19	1.002	488
3102	Δήμος Δερύνειας-Στροβίλ.&Α.Νικ.	23	11	13	797	437
3103	Σωτήρα	11	*	3	171	69
3104	Λιοπέτρι	15	9	6	344	161
3105	Φρέναρος	9	0	9	512	278
3110	Αυγόρου (& Μονή 'Αγιος Κενδέας)	43	16	31	1.407	904
3111	'Αχνα (Περιλ. Δασάκι)	17	9	5	273	138
3114	Αχερίτου-Αγ. Γεώργιος&Βρυσούλες	17	6	29	709	510
4	ΛΑΡΝΑΚΑ - LARNAKA	1.157	284	2.126	46.576	42.510
4000	Δήμος Λάρνακας	342	92	492	12.877	11.768
4010	Δήμος Αραδίππου	55	15	101	2.300	2.039
4011	Λιβάδια	21	7	27	710	508
4012	Δρομολαξιά	21	*	49	1.271	1.218
4013	Μενεού	5	*	2	130	76
4100	Κελλιά	0	0	0	5	0
4101	Τρούλλοι	12	*	22	413	329
4102	Βορόκληνη(Ορόκληνη)	18	4	15	348	296
4103	Αβδελλερό	4	*	6	153	147
4104	Πύλα	8	*	9	325	294
4105	Ξυλοτύμβου (Περιλ.Δεκέλεια)	16	6	31	989	897
4106	Ορμίδεια	11	*	14	343	240
4107	Ξυλοφάγου	13	4	5	266	129
4110	Κίτι	11	*	7	222	160
4111	Περιβόλια	7	*	5	85	71
4112	Τερσεφάνου	9	*	50	512	481
4120	Μαζωτός	10	*	11	214	166
4121	Αλαμινός	*	0	13	238	232

(Συν. - Cont'd)

ΠΙΝΑΚΑΣ 29.2(Συν.). ΕΚΜΕΤΑΛΛΕΥΣΕΙΣ ΚΑΙ ΕΚΤΑΣΕΙΣ ΜΕ ΔΕΝΤΡΑ ΓΙΑ ΚΑΡΠΟΥΣ ΜΕ ΚΕΛΥΦΟΣ ΚΑΙ ΑΡΙΘΜΟΣ ΔΕΝΤΡΩΝ ΚΑΤΑ ΕΠΑΡΧΙΑ ΚΑΙ ΚΟΙΝΟΤΗΤΑ ΔΙΑΜΟΝΗΣ ΤΟΥ ΚΑΤΟΧΟΥ

TABLE 29.2(Cont'd). HOLDINGS AND AREAS WITH TREES USED FOR NUTS AND NUMBER OF TREES BY HOLDER'S DISTRICT AND COMMUNITY OF RESIDENCE

Κωδ. Code	Επαρχία Δήμος / Κοινότητα District Municipality / Community	ΔΕΝΤΡΑ ΜΕ ΚΑΡΠΟΥΣ ΜΕ ΚΕΛΥΦΟΣ TREES USED FOR NUTS				
		Εκμεταλλεύσεις Holdings			Σύνολο Δέντρων Total Trees	Σε κανονικούς δενδρόνες In compact plantations
		ΣΥΝΟΛΟ TOTAL	Με Διάσπαρτα Scattered	Εκτάσεις (δεκάρια) Areas (decares)		
4122	Αναφοτίδα	10	*	18	521	453
4124	Κιβισίλι	*	0	12	251	195
4125	Αλεθρικό	13	6	17	237	158
4126	Κλαυδιά	*	0	1	34	22
4127	Αγγλισίδες	26	6	31	601	499
4128	Μενόγεια	*	0	**	7	7
4202	Δήμος Αθιένου	87	22	252	6.849	6.217
4210	Καλό Χωριό	13	*	5	199	176
4211	Αγία Άννα	10	*	8	196	186
4212	Μοσφιλωτή	21	6	5	224	198
4213	Ψευδάς	19	5	11	510	392
4214	Πυργά-Μονή Σταυροβ.&Αγ.Βαρβάρας	20	4	8	306	285
4215	Κόρνος(Περίλ.Μονή Αγίας Θέκλας)	57	15	46	1.053	949
4216	Δελίκηπος	*	0	1	15	15
4300	Ζύγι	*	0	3	75	57
4302	Καλαβασός	18	4	23	434	400
4303	Τόχνη	*	0	3	64	47
4304	Χοιροκοιτία	12	7	14	404	314
4305	Ψεματισμένος	*	0	2	97	93
4306	Μαρόνι	11	*	5	137	133
4307	Άγιος Θεόδωρος	11	0	5	143	133
4308	Σκαρίνου	6	*	33	330	326
4309	Κοφίνου	5	0	40	952	852
4310	Κάτω Λεύκαρα	18	5	36	495	479
4311	Δήμος Πάνω Λευκάρων	93	18	342	4.562	4.511
4312	Κάτω Δρυς	11	5	36	631	615
4313	Βάβλα (Περίλ. Μονή Αγίου Μηνά)	7	*	47	602	598
4314	Λάγεια	4	0	2	28	28
4315	Ορά (Περίλ. Δράπια και Παρσάτα)	37	13	143	2.032	1.962
4316	Μελίνη	6	*	16	244	240
4317	Οδού	13	*	17	153	144
4318	Άγιοι Βαβατσιναίς	31	5	52	1.408	1.397
4319	Βαβατσιναία	15	*	35	1.381	1.378
5	ΛΕΜΕΣΟΣ - LEMESOS	4.773	910	10.792	308.390	303.404
5000	Δήμος Λεμεσού	1.666	240	3.874	105.064	103.889
5011	Δήμος Μέσα Γειτονιάς	218	24	403	15.129	15.047
5012	Δήμος Αγίου Αθανασίου	66	6	145	4.004	3.971
5013	Δήμος Γερμασόγειας	72	11	84	2.801	2.748
5020	Πάνω Πολεμίδα	18	*	27	628	616
5021	Ύψωνας	196	19	294	9.708	9.656
5022	Δήμος Κάτω Πολεμιδιών	370	48	619	18.742	18.572
5100	Παλόδεια	27	*	58	1.177	1.146
5101	Παραμύθα-& Μονή Παναγίας Ευαγγ.	9	*	19	452	425
5102	Σπιτάλι	17	*	68	1.535	1.523
5103	Φασούλα	57	11	419	7.213	7.180
5104	Μαθικολώνη	16	*	291	6.691	6.688

(Συν. - Cont'd)

ΠΙΝΑΚΑΣ 29.2(Συν.). ΕΚΜΕΤΑΛΛΕΥΣΕΙΣ ΚΑΙ ΕΚΤΑΣΕΙΣ ΜΕ ΔΕΝΤΡΑ ΓΙΑ ΚΑΡΠΟΥΣ ΜΕ ΚΕΛΥΦΟΣ ΚΑΙ ΑΡΙΘΜΟΣ ΔΕΝΤΡΩΝ ΚΑΤΑ ΕΠΑΡΧΙΑ ΚΑΙ ΚΟΙΝΟΤΗΤΑ ΔΙΑΜΟΝΗΣ ΤΟΥ ΚΑΤΟΧΟΥ

TABLE 29.2(Cont'd). HOLDINGS AND AREAS WITH TREES USED FOR NUTS AND NUMBER OF TREES BY HOLDER'S DISTRICT AND COMMUNITY OF RESIDENCE

Κωδ. Code	Επαρχία Δήμος / Κοινότητα District Municipality / Community	ΔΕΝΤΡΑ ΜΕ ΚΑΡΠΟΥΣ ΜΕ ΚΕΛΥΦΟΣ TREES USED FOR NUTS				
		Εκμεταλλεύσεις Holdings			Σύνολο Δέντρων Total Trees	Σε κανονικούς δενδρόνες In compact plantations
		ΣΥΝΟΛΟ TOTAL	Με Διάσπαρτα Scattered	Εκτάσεις (δεκάρια) Areas (decares)		
5105	Γεράσα	23	5	30	698	686
5106	Αψιού	34	7	79	1.642	1.621
5107	Απεσιά	56	0	255	5.773	5.773
5108	Κορφή	35	*	143	3.477	3.475
5109	Λιμνάτης	85	9	947	20.521	20.509
5110	Καπηλειό	4	0	42	847	847
5120	Μουταγατάκα	11	4	19	731	717
5121	Αρμενοχώρι	*	0	2	51	50
5122	Φοινικάρια	6	*	1	37	30
5123	Ακρούντα	15	*	42	1.218	1.190
5124	'Αγιος Τύχων	*	0	8	112	102
5125	Παρεκκλησιά	46	*	35	1.325	1.302
5126	Πεντάκωμο	*	0	1	28	23
5127	Μοναγρούλλι	12	*	9	369	349
5128	Μονή	13	0	7	160	139
5129	Πύργος	17	0	16	393	369
5130	Ασγάτα (Περ.Μεταλλεία Πλατείες)	33	6	43	790	769
5132	Σανίδα	4	*	5	166	164
5133	Πραστιό (Κελλακίου)	8	*	4	159	155
5134	Κλωνάρι	*	0	3	120	120
5136	Κελλάκι -& Μονή Ζωοδόχου Πηγής	8	0	10	204	190
5138	Επταγώνεια	15	*	18	590	586
5140	Διερώνα	21	5	8	269	247
5141	Αρακαπάς	26	8	14	633	591
5142	'Αγιος Παύλος	27	5	57	3.848	3.813
5143	'Αγιος Κωνσταντίνος	38	14	101	7.581	7.520
5144	Συκόπετρα	16	*	69	2.737	2.732
5145	Λουβαράς	50	11	81	3.659	3.619
5146	Καλό Χωριό (Περίλ. 'Αθρακος)	59	11	184	4.239	4.211
5147	Ζωοπηγή	25	10	13	629	555
5200	Ακρωτήρι -& Μονή Αγίου Νικολάου	6	*	4	148	142
5201	Ασώματος (Περίλ. Φασούρι)	*	*	1	43	31
5202	Τσερκέζοι	*	0	1	12	12
5203	Τραχώνι	4	*	8	198	191
5210	Κολόσσι	17	*	22	931	918
5211	Ερήμη	17	*	14	350	345
5212	Επισκοπή	12	*	6	247	236
5213	Καντού	13	*	14	506	489
5214	Σωτήρα-& Σύμβουλος & Στερακόβου	*	0	1	38	36
5220	Πραστιό (Αυδήμου)	*	0	2	20	20
5221	Παραμάλι	*	0	**	14	14
5222	Αυδήμου	0	0	0	12	0
5225	Αλέκτορα	*	0	4	85	85
5226	Ανάγυρα	*	*	5	151	149
5227	Πισσούρι	19	*	12	280	269
5300	Σούνι-Ζανακιά	13	5	9	372	356

(Συν. - Cont'd)

ΠΙΝΑΚΑΣ 29.2(Συν.). ΕΚΜΕΤΑΛΛΕΥΣΕΙΣ ΚΑΙ ΕΚΤΑΣΕΙΣ ΜΕ ΔΕΝΤΡΑ ΓΙΑ ΚΑΡΠΟΥΣ ΜΕ ΚΕΛΥΦΟΣ ΚΑΙ ΑΡΙΘΜΟΣ ΔΕΝΤΡΩΝ ΚΑΤΑ ΕΠΑΡΧΙΑ ΚΑΙ ΚΟΙΝΟΤΗΤΑ ΔΙΑΜΟΝΗΣ ΤΟΥ ΚΑΤΟΧΟΥ

TABLE 29.2(Cont'd). HOLDINGS AND AREAS WITH TREES USED FOR NUTS AND NUMBER OF TREES BY HOLDER'S DISTRICT AND COMMUNITY OF RESIDENCE

Κωδ. Code	Επαρχία Δήμος / Κοινότητα District Municipality / Community	ΔΕΝΤΡΑ ΜΕ ΚΑΡΠΟΥΣ ΜΕ ΚΕΛΥΦΟΣ TREES USED FOR NUTS				
		Εκμεταλλεύσεις Holdings			Σύνολο Δέντρων Total Trees	Σε κανονικούς δενδρόνες In compact plantations
		ΣΥΝΟΛΟ TOTAL	Με Διάσπαρτα Scattered	Εκτάσεις (δεκάρια) Areas (decares)		
5302	'Αλασσα	*	0	5	80	74
5303	Κάτω Κιβίδες	22	*	48	1.643	1.639
5305	'Αγιος Αμβρόσιος	13	*	5	206	192
5306	'Αγιος Θεράπων	25	4	58	1.544	1.537
5307	Λόφου	*	0	1	10	10
5308	Πάχνα	37	6	57	2.275	2.197
5310	'Αγιος Γεώργιος	15	4	51	1.105	1.077
5311	Δωρός	9	*	24	669	660
5312	Λάνεια	19	*	103	3.113	3.072
5313	Σιλίκου	28	9	65	2.237	2.197
5314	Μονάγρι-& Μονή Παναγίας Αμασγού	30	*	52	1.726	1.699
5315	Τριμήκληνη	34	9	38	1.115	1.080
5316	'Αγιος Μάμας	24	0	103	1.535	1.535
5317	Κουκά	*	0	2	42	40
5318	Μονιάτης-Μέσα Ποτ.,Σαϊττάς,Φυλ.	7	*	2	73	58
5320	Δωρά	9	*	48	1.434	1.431
5322	'Αρσος	23	*	23	593	584
5323	Κισσούσα	*	*	1	32	30
5324	Μαλιά	*	0	1	20	18
5325	Βάσα (Κοιλανίου)	16	0	27	699	699
5326	Βουνί	18	9	16	409	337
5327	Πέρα Πεδί	13	5	9	346	284
5328	Μανδριά	22	8	20	728	629
5329	Ποταμιού	8	*	6	159	156
5330	'Ομοδος	10	*	10	268	223
5331	Κοιλάνι	12	5	14	526	415
5340	'Αγιος Δημήτριος	12	4	5	192	160
5341	Παλαιόμυλος	5	*	2	65	50
5342	Πρόδρομος (Περιλ. Τρικουκκιά)	9	*	4	160	135
5343	Καμινάρια	31	7	94	1.907	1.889
5344	Τρεις Ελιές	28	11	45	1.598	1.579
5345	Λεμίθου	17	11	15	407	360
5350	Κάτω Πλάτρες (Τορναρίδες)	8	*	13	388	370
5351	Πάνω Πλάτρες (Περιλ. Τροόδος)	*	0	7	177	168
5352	Φοινί (Περ. Μονή Τροοδίτισσας)	36	13	19	658	556
5354	Κάτω Αμιάντος	4	*	1	57	40
5360	'Αγιος Θεόδωρος	37	25	71	5.350	4.839
5361	'Αγιος Ιωάννης	66	38	64	2.223	1.979
5362	Κάτω Μύλος	5	*	6	259	229
5363	Ποταμίτισσα	23	6	33	856	844
5364	Δύμες	28	12	16	520	484
5365	Πελένδρι (Περιλ. Κάρδαμα)	75	20	30	1.119	966
5366	Αγρός	133	60	131	5.795	5.508
5367	Αγρίδια	43	25	49	1.980	1.896
5368	Χανδριά	61	39	129	4.224	4.116
5369	Κυπερούντα	206	53	626	18.311	18.155

(Συν. - Cont'd)

ΠΙΝΑΚΑΣ 29.2(Συν.). ΕΚΜΕΤΑΛΛΕΥΣΕΙΣ ΚΑΙ ΕΚΤΑΣΕΙΣ ΜΕ ΔΕΝΤΡΑ ΓΙΑ ΚΑΡΠΟΥΣ ΜΕ ΚΕΛΥΦΟΣ ΚΑΙ ΑΡΙΘΜΟΣ ΔΕΝΤΡΩΝ ΚΑΤΑ ΕΠΑΡΧΙΑ ΚΑΙ ΚΟΙΝΟΤΗΤΑ ΔΙΑΜΟΝΗΣ ΤΟΥ ΚΑΤΟΧΟΥ

TABLE 29.2(Cont'd). HOLDINGS AND AREAS WITH TREES USED FOR NUTS AND NUMBER OF TREES BY HOLDER'S DISTRICT AND COMMUNITY OF RESIDENCE

Κωδ. Code	Επαρχία Δήμος / Κοινότητα District Municipality / Community	ΔΕΝΤΡΑ ΜΕ ΚΑΡΠΟΥΣ ΜΕ ΚΕΛΥΦΟΣ TREES USED FOR NUTS				
		Εκμεταλλεύσεις Holdings			Σύνολο Δέντρων Total Trees	Σε κανονικούς δενδρόνες In compact plantations
		ΣΥΝΟΛΟ TOTAL	Με Διάσπαρτα Scattered	Εκτάσεις (δεκάρια) Areas (decares)		
6	ΠΑΦΟΣ - PAFOS	3.305	931	18.088	366.396	331.821
6000	Δήμος Πάφου	955	214	5.058	99.354	94.530
6010	Δήμος Γεροσκήπου	259	42	817	20.627	19.519
6011	Κονιά	32	18	245	4.229	4.105
6012	Αγία Μαρινούδα	13	*	31	566	561
6013	Κολώνη (Περλ. Μονή Ανατολικό)	*	0	62	816	813
6014	Αχέλεια	15	0	47	1.308	1.307
6020	Χλώρακας	53	10	190	3.924	3.702
6021	Λέμπα	4	*	7	183	170
6022	'Εμπα	89	14	475	7.869	7.489
6023	Τρεμιθούσα	30	*	127	2.677	2.644
6024	Μέσα Χωριό	38	9	380	6.409	6.337
6025	Μεσόγη	51	11	258	5.344	5.232
6026	Τάλα (Περ. Μονή Αγίου Νεοφύτου)	41	7	205	3.244	3.170
6027	Κισσόνεργα	44	7	169	3.386	3.253
6100	Κούκλια	19	0	29	546	538
6101	Μανδριά	*	0	**	4	4
6102	Νικόκλεια	*	0	1	16	13
6104	Τίμη	17	0	41	1.129	1.123
6106	Αγία Βαρβάρα	5	0	4	195	195
6107	Αναρίτα	20	*	48	1.441	1.403
6110	Μαραθούντα	16	*	141	2.286	2.259
6111	'Αρμου	37	15	185	3.227	3.072
6112	Επισκοπή	21	6	341	3.250	3.035
6113	Νατά	40	9	205	5.187	5.041
6114	Χολέτρια	25	0	193	5.098	5.054
6115	Αξύλου	6	5	40	1.729	895
6116	Ελεδιό	12	7	60	1.791	1.660
6120	Τσάδα	73	24	337	7.420	6.439
6121	Κοίλη	51	28	285	5.468	4.324
6122	Στρουμπί	23	10	69	2.062	1.304
6123	Πολέμι	34	18	136	3.358	2.607
6124	Καλλέπεια (Περλ. Μορόνερο)	45	13	268	3.939	3.669
6125	Λετύμβου	19	6	80	4.028	1.289
6128	Λεμώνα	6	*	34	462	290
6129	Χούλου	30	11	262	4.026	2.900
6130	Ακουρσός	*	0	5	54	54
6132	Κάθικας	20	4	54	1.498	1.203
6133	Δήμος Πέγειας-&Αγ.Γεώργ.Πέγειας	46	7	86	1.646	1.431
6200	Πάνω Αρχιμανδρίτα-& Κάτω Αρχιμ.	7	*	19	471	398
6201	Φασούλα	*	0	1	49	45
6204	Μαμόνια	5	*	6	120	116
6205	'Αγιος Γεώργιος	19	*	136	4.737	4.725
6206	Σταυροκόβνου	11	*	107	4.141	3.006
6208	Τραχυπέδουλα	23	*	110	2.632	2.458
6210	Κελοκέδαρα	55	9	279	7.708	7.066

(Συν. - Cont'd)

ΠΙΝΑΚΑΣ 29.2(Συν.). ΕΚΜΕΤΑΛΛΕΥΣΕΙΣ ΚΑΙ ΕΚΤΑΣΕΙΣ ΜΕ ΔΕΝΤΡΑ ΓΙΑ ΚΑΡΠΟΥΣ ΜΕ ΚΕΛΥΦΟΣ ΚΑΙ ΑΡΙΘΜΟΣ ΔΕΝΤΡΩΝ ΚΑΤΑ ΕΠΑΡΧΙΑ ΚΑΙ ΚΟΙΝΟΤΗΤΑ ΔΙΑΜΟΝΗΣ ΤΟΥ ΚΑΤΟΧΟΥ

TABLE 29.2(Cont'd). HOLDINGS AND AREAS WITH TREES USED FOR NUTS AND NUMBER OF TREES BY HOLDER'S DISTRICT AND COMMUNITY OF RESIDENCE

Κωδ. Code	Επαρχία Δήμος / Κοινότητα District Municipality / Community	ΔΕΝΤΡΑ ΜΕ ΚΑΡΠΟΥΣ ΜΕ ΚΕΛΥΦΟΣ TREES USED FOR NUTS				
		Εκμεταλλεύσεις Holdings			Σύνολο Δέντρων Total Trees	Σε κανονικούς δενδρόνες In compact plantations
		ΣΥΝΟΛΟ TOTAL	Με Διάσπαρτα Scattered	Εκτάσεις (δεκάρια) Areas (decares)		
6211	Σαλαμιού	68	36	149	5.730	5.031
6213	Κέδαρες	30	13	36	1.303	1.162
6214	Μέσσανα	20	12	70	2.476	2.393
6215	Πραιτώρι	17	9	32	1.416	1.301
6216	Φιλούσα (Κελοκεδάρων)	13	7	14	398	358
6217	Αρμίνου	10	4	41	1.616	1.537
6218	'Αγιος Νικόλαος (Περ. Περάβασα)	9	*	13	687	207
6219	'Αγιος Ιωάννης (Περ. Μαλούντα)	9	5	41	1.224	1.089
6220	Αμαργέτη	48	39	230	7.563	5.984
6221	Αγία Μαρίνα (Κελοκεδάρων)	11	8	41	1.885	1.498
6222	Πενταλιά	28	23	116	6.019	5.432
6224	Γαλαταριά	17	16	113	5.292	3.995
6225	Κοιλίνεια	12	10	72	1.924	1.565
6227	Στατός-'Αγιος Φώτιος-&Αμπελίτης	46	28	136	4.826	3.606
6229	Μαμούνταλη	*	0	3	25	25
6230	Πάνω Παναγιά-&Μονή Χρυσορ.&Αγιά	46	27	154	4.357	3.228
6231	Ασπρογιά	7	*	34	644	571
6300	Ψάθι	6	*	25	404	326
6301	'Αγιος Δημητριάδος	7	6	25	485	388
6302	Κανναβιού (Περιλ. Μελαμιού)	18	6	149	2.431	2.022
6303	Θρίνια (Δρίνια)	6	*	76	1.463	1.358
6305	Κρίτου Μαρόττου	8	*	55	954	825
6306	Φύτη	15	10	162	3.046	2.389
6307	Λάσα	9	5	38	993	765
6308	Δρύμου	11	6	81	1.498	1.135
6310	Σίμου	32	12	504	7.894	7.294
6315	Φιλούσα (Χρυσοχούς)	14	6	136	2.716	2.574
6318	Μελάδεια	*	0	48	900	900
6320	Λυσός-&Αγ.Μερκούρ.&Σταυρός Ψώκ.	16	6	125	1.914	1.783
6321	Περιστερώννα	36	13	256	5.275	4.521
6330	Θελέτρα	29	6	304	3.795	3.565
6331	Γιόλου	96	22	1.158	15.235	14.510
6332	Πάνω Ακουρδάλεια	5	*	63	638	620
6333	Μηλιού -& Μονή Αγίων Αναργύρων	8	0	74	837	835
6334	Κάτω Ακουρδάλεια	4	*	79	888	879
6336	Κρίτου Τέρα	26	9	191	3.976	3.671
6337	Σκούλλη	*	0	3	76	76
6338	Χόλη	5	0	37	810	810
6341	Χρυσοχού	*	0	18	355	355
6343	Δήμος Πόλις	49	4	346	4.730	4.199
6344	Νέο Χωριό(Περ.Λουτρά Αφροδίτης)	8	6	79	1.512	1.465
6345	Γουδί	*	0	15	301	295
6350	Κάτω Αρόδες	*	0	1	40	40
6351	Πάνω Αρόδες	7	4	35	563	294
6352	'Ινεια	34	*	263	3.995	3.756

(Συν. - Cont'd)

ΠΙΝΑΚΑΣ 29.2(Συν.). ΕΚΜΕΤΑΛΛΕΥΣΕΙΣ ΚΑΙ ΕΚΤΑΣΕΙΣ ΜΕ ΔΕΝΤΡΑ ΓΙΑ ΚΑΡΠΟΥΣ ΜΕ ΚΕΛΥΦΟΣ ΚΑΙ ΑΡΙΘΜΟΣ ΔΕΝΤΡΩΝ ΚΑΤΑ ΕΠΑΡΧΙΑ ΚΑΙ ΚΟΙΝΟΤΗΤΑ ΔΙΑΜΟΝΗΣ ΤΟΥ ΚΑΤΟΧΟΥ

TABLE 29.2(Cont'd). HOLDINGS AND AREAS WITH TREES USED FOR NUTS AND NUMBER OF TREES BY HOLDER'S DISTRICT AND COMMUNITY OF RESIDENCE

Κωδ. Code	Επαρχία Δήμος / Κοινότητα District Municipality / Community	ΔΕΝΤΡΑ ΜΕ ΚΑΡΠΟΥΣ ΜΕ ΚΕΛΥΦΟΣ TREES USED FOR NUTS				
		Εκμεταλλεύσεις Holdings			Σύνολο Δέντρων Total Trees	Σε κανονικούς δενδρώνες In compact plantations
		ΣΥΝΟΛΟ TOTAL	Με Διάσπαρτα Scattered	Εκτάσεις (δεκάρια) Areas (decares)		
6353	Δρούσεια (Περιλ. Πιττόκοπος)	28	5	212	2.682	2.396
6360	Πελαθούσα -& Μύρμιγκωφ & Λίμνη	*	*	**	205	10
6361	Κυνούσα	12	0	197	2.258	2.258
6362	Μακούντα	4	*	10	195	111
6363	Αργάκα	21	*	129	1.827	1.782
6364	Γιαλιά	*	*	5	95	89
6365	Αγία Μαρίνα (Χρυσοχούς)	22	5	54	780	728
6366	Νέα Δήμματα	*	*	8	185	170
6367	Πομός (Περιλ. Παλιάμπελα)	38	8	161	2.748	2.543
6368	Στενή	6	*	40	658	654

* Ο αριθμός των εκμεταλλεύσεων είναι μικρότερος ή ίσος με το 3.

* The number of holdings is less than or equal to 3.

ΠΙΝΑΚΑΣ 30. ΕΚΜΕΤΑΛΛΕΥΣΕΙΣ ΚΑΙ ΕΚΤΑΣΕΙΣ ΜΕ ΔΕΝΤΡΑ ΓΙΑ ΚΑΡΠΟΥΣ ΜΕ ΚΕΛΥΦΟΣ ΚΑΤΑ ΕΙΔΟΣ ΚΑΙ ΚΑΤΑ ΤΑΞΕΙΣ ΜΕΓΕΘΟΥΣ ΤΩΝ ΕΚΤΑΣΕΩΝ, ΚΑΤΑ ΕΠΑΡΧΙΑ

TABLE 30. HOLDINGS AND AREAS WITH TREES USED FOR NUTS BY TYPE AND BY SIZE OF AREA, BY DISTRICT

Επαρχία και Μέγεθος Εκτάσεων (δεκάρια) District and Size of Area (decares)	ΣΥΝΟΛΟ TOTAL		Φουντουκτιές Hazelnuts		Καρυδιές Walnuts		Πιστακιές Pistachio		Αμυγδαλιές Almonds		Καστανιές Chestnuts	
	Αριθμός Εκμ/σεων Number of Holdings	Εκτάσεις (δεκάρια) Areas (decares)	Αριθμός Εκμ/σεων Number of Holdings	Εκτάσεις (δεκάρια) Areas (decares)	Αριθμός Εκμ/σεων Number of Holdings	Εκτάσεις (δεκάρια) Areas (decares)	Αριθμός Εκμ/σεων Number of Holdings	Εκτάσεις (δεκάρια) Areas (decares)	Αριθμός Εκμ/σεων Number of Holdings	Εκτάσεις (δεκάρια) Areas (decares)	Αριθμός Εκμ/σεων Number of Holdings	Εκτάσεις (δεκάρια) Areas (decares)
ΣΥΝΟΛΟ - TOTAL	15.495	52.009	917	866	5.767	3.486	1.013	1.461	12.107	46.130	52	65
<5	12.518	15.685	904	774	5.682	2.820	952	678	9.401	13.139	48	27
5 - 9,9	1.615	11.157	12	81	66	420	34	236	1.457	10.055	2	14
10 - 19,9	964	13.083	1	11	18	226	16	213	889	12.001	2	25
20 - 29,9	264	6.280	0	0	1	20	7	173	243	5.808	0	0
30 - 39,9	87	2.978	0	0	0	0	3	101	75	2.575	0	0
40 - 49,9	29	1.291	0	0	0	0	0	0	25	1.106	0	0
50+	18	1.535	0	0	0	0	1	60	17	1.448	0	0
ΛΕΥΚΩΣΙΑ - LEFKOSIA	6.092	20.863	808	803	2.377	1049,5	630	1.072	4.657	17.910	24	28
<5	4.928	5.896	797	727	2.358	896	586	434	3.647	4.935	23	14
5 - 9,9	609	4.192	10	65	15	98	21	151	520	3.588	0	0
10 - 19,9	376	5.165	1	11	4	55	13	176	333	4.525	1	14
20 - 29,9	110	2.619	0	0	0	0	6	150	103	2.462	0	0
30 - 39,9	42	1.441	0	0	0	0	3	101	30	1.034	0	0
40 - 49,9	15	671	0	0	0	0	0	0	13	574	0	0
50+	12	879	0	0	0	0	1	60	11	792	0	0
ΑΜΜΟΧΩΣΤΟΣ - AMMOCHOSTOS	167	141	2	8	119	74	24	11	50	49	1	0
<5	164	90	1	0	118	54	24	11	48	26	1	0
5 - 9,9	1	7	1	8	0	0	0	0	1	7	0	0
10 - 19,9	0	0	0	0	0	0	0	0	1	16	0	0
20 - 29,9	2	44	0	0	1	20	0	0	0	0	0	0
30 - 39,9	0	0	0	0	0	0	0	0	0	0	0	0
40 - 49,9	0	0	0	0	0	0	0	0	0	0	0	0
50+	0	0	0	0	0	0	0	0	0	0	0	0

(Συν. - Cont'd)

ΠΙΝΑΚΑΣ 30(Συν.). ΕΚΜΕΤΑΛΛΕΥΣΕΙΣ ΚΑΙ ΕΚΤΑΣΕΙΣ ΜΕ ΔΕΝΤΡΑ ΓΙΑ ΚΑΡΠΟΥΣ ΜΕ ΚΕΛΥΦΟΣ ΚΑΤΑ ΕΙΔΟΣ ΚΑΙ ΚΑΤΑ ΤΑΞΕΙΣ ΜΕΓΕΘΟΥΣ ΤΩΝ ΕΚΤΑΣΕΩΝ, ΚΑΤΑ ΕΠΑΡΧΙΑ

TABLE 30(Cont'd). HOLDINGS AND AREAS WITH TREES USED FOR NUTS BY TYPE AND BY SIZE OF AREA, BY DISTRICT

Επαρχία και Μέγεθος Εκτάσεων (District and Size of Area (decares))	ΣΥΝΟΛΟ TOTAL		Φουντουκιές Hazelnuts		Καρυδιές Walnuts		Πιστακίτες Pistachio		Αμυγδαλιές Almonds		Καστανιές Chestnuts	
	Αριθμός Εκμ/σεων Number of Holdings	Εκτάσεις (δεκάρια) Areas (decares)	Αριθμός Εκμ/σεων Number of Holdings	Εκτάσεις (δεκάρια) Areas (decares)	Αριθμός Εκμ/σεων Number of Holdings	Εκτάσεις (δεκάρια) Areas (decares)	Αριθμός Εκμ/σεων Number of Holdings	Εκτάσεις (δεκάρια) Areas (decares)	Αριθμός Εκμ/σεων Number of Holdings	Εκτάσεις (δεκάρια) Areas (decares)	Αριθμός Εκμ/σεων Number of Holdings	Εκτάσεις (δεκάρια) Areas (decares)
ΛΑΡΝΑΚΑ - LARNAKA	1.157	2.126	14	11	516	285	180	165	778	1.663	4	1
< 5	1.049	1.047	14	11	512	264	175	117	687	753	4	1
5 - 9,9	75	522	0	0	4	21	4	24	61	419	0	0
10 - 19,9	25	325	0	0	0	0	0	0	24	305	0	0
20 - 29,9	5	122	0	0	0	0	1	23	3	76	0	0
30 - 39,9	3	109	0	0	0	0	0	0	3	109	0	0
40 - 49,9	0	0	0	0	0	0	0	0	0	0	0	0
50 +	0	0	0	0	0	0	0	0	0	0	0	0
ΛΕΜΕΣΟΣ - LEMESOS	4.773	10.792	92	43	1.836	758	133	106	3.827	9.881	14	5
< 5	4.203	4.757	91	35	1.828	692	130	86	3.281	4.102	14	5
5 - 9,9	359	2.459	1	8	5	30	3	21	345	2.354	0	0
10 - 19,9	167	2.225	0	0	3	35	0	0	158	2.098	0	0
20 - 29,9	34	804	0	0	0	0	0	0	33	781	0	0
30 - 39,9	8	269	0	0	0	0	0	0	8	268	0	0
40 - 49,9	1	44	0	0	0	0	0	0	1	44	0	0
50 +	1	234	0	0	0	0	0	0	1	234	0	0
ΠΑΦΟΣ - PAFOS	3.306	18.088	1	1	919	1.321	46	108	2.795	16.628	9	31
< 5	2.174	3.895	1	1	866	914	37	31	1.738	3.322	6	6
5 - 9,9	571	3.977	0	0	42	271	6	41	530	3.687	2	14
10 - 19,9	396	5.368	0	0	11	136	3	36	373	5.056	1	11
20 - 29,9	113	2.691	0	0	0	0	0	0	104	2.489	0	0
30 - 39,9	34	1.159	0	0	0	0	0	0	34	1.163	0	0
40 - 49,9	13	577	0	0	0	0	0	0	11	489	0	0
50 +	5	422	0	0	0	0	0	0	5	422	0	0

ΠΙΝΑΚΑΣ 31.1. ΕΚΜΕΤΑΛΛΕΥΣΕΙΣ ΜΕ ΔΕΝΤΡΑ ΓΙΑ ΚΑΡΙΠΟΥΣ ΜΕ ΚΕΛΥΦΟΣ ΚΑΙ ΑΡΙΘΜΟΣ ΔΕΝΤΡΩΝ ΚΑΤΑ ΕΙΔΟΣ ΚΑΙ ΚΑΤΑ ΤΑΞΕΙΣ ΑΡΙΘΜΟΥ ΔΕΝΤΡΩΝ, ΚΑΤΑ ΕΠΑΡΧΙΑ

TABLE 31.1. HOLDINGS WITH TREES USED FOR NUTS AND NUMBER OF TREES BY TYPE AND BY GROUPING OF NUMBER OF TREES, BY DISTRICT

Επαρχία και Αριθμός Δέντρων District and Number of Trees	Φουντουκιές Hazelnuts		Καρυδιές Walnuts		Πιστακιές Pistachio		Αμυγδαλιές Almonds		Καστανιές Chestnuts	
	Αριθμός Εκμ/σεων Number of Holdings	Σύνολο Δέντρων Total Trees	Αριθμός Εκμ/σεων Number of Holdings	Σύνολο Δέντρων Total Trees	Αριθμός Εκμ/σεων Number of Holdings	Σύνολο Δέντρων Total Trees	Αριθμός Εκμ/σεων Number of Holdings	Σύνολο Δέντρων Total Trees	Αριθμός Εκμ/σεων Number of Holdings	Σύνολο Δέντρων Total Trees
ΣΥΝΟΛΟ - TOTAL	917	33.288	5.767	71.086	1.013	35.764	12.106	1.200.466	52	1.886
1 - 49	701	12.718	5.560	53.975	858	12.125	6.602	133.559	43	560
50 - 99	150	10.121	151	9.474	69	4.377	2.043	139.528	5	296
100 - 199	55	7.295	48	5.967	53	6.406	1.780	241.558	3	350
200 - 499	11	3.154	8	1.670	22	6.094	1.309	387.863	0	0
500 - 999	0	0	0	0	11	6.762	305	196.261	1	680
1000 +	0	0	0	0	0	0	67	101.697	0	0
ΛΕΥΚΩΣΙΑ - LEFKOSIA	808	31.256	2.377	24.096	630	25.536	4.657	533.153	24	1.063
1 - 49	599	11.502	2.327	19.825	526	7.333	2.593	48.530	21	274
50 - 99	146	9.885	37	2.362	42	2.675	709	47.537	2	109
100 - 199	53	7.025	10	1.279	33	4.172	619	83.955	0	0
200 - 499	10	2.844	3	630	19	5.094	496	152.212	0	0
500 - 999	0	0	0	0	10	6.262	180	118.186	1	680
1000 +	0	0	0	0	0	0	60	82.733	0	0
ΑΜΜΟΧΩΣΤΟΣ - AMMOCHOSTOS	2	229	119	2.701	24	831	50	2.257	1	6
1 - 49	1	59	114	2.149	22	651	43	1.253	1	6
50 - 99	0	0	2	132	1	60	3	190	0	0
100 - 199	1	170	2	220	1	120	2	254	0	0
200 - 499	0	0	1	200	0	0	2	560	0	0
500 - 999	0	0	0	0	0	0	0	0	0	0
1000 +	0	0	0	0	0	0	0	0	0	0

(Συν. - Cont'd)

ΠΙΝΑΚΑΣ 31.1(Συν.). ΕΚΜΕΤΑΛΛΕΥΣΕΙΣ ΜΕ ΔΕΝΤΡΑ ΓΙΑ ΚΑΡΠΟΥΣ ΜΕ ΚΕΛΥΦΟΣ ΚΑΙ ΑΡΙΘΜΟΣ ΔΕΝΤΡΩΝ ΚΑΤΑ ΕΙΔΟΣ ΚΑΙ ΚΑΤΑ ΤΑΞΕΙΣ ΑΡΙΘΜΟΥ ΔΕΝΤΡΩΝ, ΚΑΤΑ ΕΠΙΡΧΙΑ

TABLE 31.1(Cont'd). HOLDINGS WITH TREES USED FOR NUTS AND NUMBER OF TREES BY TYPE AND BY GROUPING OF NUMBER OF TREES, BY DISTRICT

Επαρχία και Αριθμός Δέντρων District and Number of Trees	Φουντουκιές Hazelnuts		Καρυδιές Walnuts		Πιστακιές Pistachio		Αμυγδαλιές Almonds		Καστανιές Chestnuts	
	Αριθμός Εκμ/σεων Number of Holdings	Σύνολο Δέντρων Total Trees	Αριθμός Εκμ/σεων Number of Holdings	Σύνολο Δέντρων Total Trees	Αριθμός Εκμ/σεων Number of Holdings	Σύνολο Δέντρων Total Trees	Αριθμός Εκμ/σεων Number of Holdings	Σύνολο Δέντρων Total Trees	Αριθμός Εκμ/σεων Number of Holdings	Σύνολο Δέντρων Total Trees
ΛΑΡΝΑΚΑ - LARNAKA	14	355	516	6.604	180	4.038	778	35.519	4	60
1 - 49	12	185	503	5.657	163	2.143	607	11.078	4	60
50 - 99	1	70	10	583	12	775	87	6.156	0	0
100 - 199	1	100	3	364	3	320	50	6.561	0	0
200 - 499	0	0	0	0	1	300	27	7.376	0	0
500 - 999	0	0	0	0	1	500	7	4.348	0	0
1000 +	0	0	0	0	0	0	0	0	0	0
ΛΕΜΕΣΟΣ - LEMESOS	92	1.425	1.836	17.233	133	3.063	3.827	286.501	14	168
1 - 49	88	949	1.799	14.296	113	1.423	2.268	44.024	13	116
50 - 99	3	166	28	1.736	12	737	682	45.712	1	52
100 - 199	0	0	7	761	8	903	522	68.994	0	0
200 - 499	1	310	2	440	0	0	302	88.205	0	0
500 - 999	0	0	0	0	0	0	51	32.665	0	0
1000 +	0	0	0	0	0	0	2	6.901	0	0
ΠΑΦΟΣ - PAFOS	1	23	919	20.452	46	2.296	2.794	343.036	9	589
1 - 49	1	23	817	12.048	34	575	1.091	28.674	4	104
50 - 99	0	0	74	4.661	2	130	562	39.933	2	135
100 - 199	0	0	26	3.343	8	891	587	81.794	3	350
200 - 499	0	0	2	400	2	700	482	139.510	0	0
500 - 999	0	0	0	0	0	0	67	41.062	0	0
1000 +	0	0	0	0	0	0	5	12.063	0	0

Σημ.: Το σύνολο δέντρων περιλαμβάνει δέντρα σε κωνοειδείς δασοκομίες και διάσπαρτα.

Note: Total number of trees includes trees in compact plantations and scattered.

ΠΙΝΑΚΑΣ 31.2. ΕΚΜΕΤΑΛΛΕΥΣΕΙΣ ΜΕ ΔΕΝΤΡΑ ΓΙΑ ΚΑΡΙΟΥΣ ΜΕ ΚΕΛΥΦΟΣ ΚΑΙ ΑΡΙΘΜΟΣ ΔΕΝΤΡΩΝ ΚΑΤΑ ΕΙΔΟΣ ΚΑΙ ΚΑΤΑ ΕΠΑΡΧΙΑ ΚΑΙ ΚΟΙΝΟΤΗΤΑ ΔΙΑΜΟΝΗΣ ΤΟΥ ΚΑΤΟΧΟΥ

TABLE 31.2. HOLDINGS WITH TREES USED FOR NUTS AND NUMBER OF TREES BY TYPE AND BY HOLDER'S DISTRICT AND COMMUNITY OF RESIDENCE

Κωδ. Code	Επαρχία Δήμος / Κοινότητα Municipality / Community	Φουντουκιές Hazelnuts		Καρυδιές Walnuts		Πιστακιές Pistachio		Αμυγδαλιές Almonds		Καστανιές Chestnuts	
		Αριθμός Εκμ/σεων Number of Holdings	Σύνολο Δέντρων Total Trees	Αριθμός Εκμ/σεων Number of Holdings	Σύνολο Δέντρων Total Trees	Αριθμός Εκμ/σεων Number of Holdings	Σύνολο Δέντρων Total Trees	Αριθμός Εκμ/σεων Number of Holdings	Σύνολο Δέντρων Total Trees	Αριθμός Εκμ/σεων Number of Holdings	Σύνολο Δέντρων Total Trees
	ΣΥΝΟΛΟ - TOTAL	917	33.288	5.767	71.086	1.013	35.764	12.106	1.200.466	52	1.886
1	ΛΕΥΚΩΣΙΑ - LEFKOSIA	808	31.256	2.377	24.096	630	25.536	4.657	533.153	24	1.063
3	ΑΜΜΟΧΩΣΤΟΣ - AMMOCHOSTOS	*	229	119	2.701	24	831	50	2.257	*	6
4	ΛΑΡΝΑΚΑ - LARNAKA	14	355	516	6.604	180	4.038	778	35.519	4	60
5	ΛΕΜΕΣΟΣ - LEMESOS	92	1.425	1.836	17.233	133	3.063	3.827	286.501	14	168
6	ΠΑΦΟΣ - PAFOS	*	23	919	20.452	46	2.296	2.794	343.036	9	589
1	ΛΕΥΚΩΣΙΑ - LEFKOSIA	808	31.256	2.377	24.096	630	25.536	4.657	533.153	24	1.063
1000	Δήμος Λευκωσίας	34	1.143	180	2.070	101	3.650	383	30.044	*	69
1010	Δήμος Αγίου Δομετίου	42	1.739	87	587	29	660	208	27.918	*	15
1011	Δήμος Έγκορφης	20	1.074	63	1.194	13	1.353	100	10.863	*	52
1012	Δήμος Στροβόλου	161	5.463	402	3.850	122	3.987	880	75.941	5	82
1013	Δήμος Αγλαντζιάς (Αγλαγγιά)	22	823	120	1.137	31	988	182	12.288	*	8
1021	Δήμος Λακατάμειας	85	2.714	179	1.675	59	1.438	443	54.728	*	12
1023	Δήμος Λατσιών (Λακκιά)	10	258	47	707	25	869	111	5.916	*	685
1024	Γέρι	5	70	34	275	29	536	46	2.052	*	12
1100	Σιά	0	0	4	8	*	106	5	26	0	1
1101	Μαθιάτης	0	0	11	83	*	606	16	517	0	0
1102	Αλάμτρα	*	20	6	50	10	446	22	468	0	0
1103	Αγία Βαββάρα	0	0	*	47	*	16	16	437	0	0
1104	Κοτσιάτης	0	0	0	0	0	0	0	5	0	0
1105	Νήσου	0	2	*	63	4	146	7	218	0	0
1106	Πέρα Χωριό	0	0	4	49	*	7	12	525	0	0
1107	Δήμος Ιδαλίου	*	13	82	521	29	1.040	71	1.792	0	0
1108	Λύμπα	0	0	24	402	17	376	49	1.350	0	0
1109	Λυθοδόντας & Μονή Προφήτη Ηλία	*	15	105	690	9	95	77	1.560	0	0
1120	Ποταμιά	0	0	*	8	0	0	*	17	0	0
1200	Καμπί	0	0	12	245	0	0	19	4.185	0	3
1201	Φαρμακιάς	0	6	67	641	*	26	62	4.832	0	8
1202	Απλίκι	*	22	7	39	0	0	6	949	0	0

(Συν. - Cont'd)

ΠΙΝΑΚΑΣ 31.2(Συν.). ΕΚΜΕΤΑΛΛΕΥΣΕΙΣ ΜΕ ΔΕΝΤΡΑ ΓΙΑ ΚΑΡΠΟΥΣ ΜΕ ΚΕΛΥΦΟΣ ΚΑΙ ΑΡΙΘΜΟΣ ΔΕΝΤΡΩΝ ΚΑΤΑ ΕΙΔΟΣ ΚΑΙ ΚΑΤΑ ΕΠΑΡΧΙΑ ΚΑΙ ΚΟΙΝΟΤΗΤΑ ΔΙΑΜΟΝΗΣ ΤΟΥ ΚΑΤΟΧΟΥ

TABLE 31.2(Cont'd). HOLDINGS WITH TREES USED FOR NUTS AND NUMBER OF TREES BY TYPE AND BY HOLDER'S DISTRICT AND COMMUNITY OF RESIDENCE

Κωδ. Code	Επαρχία Δήμιος / Κοινότητα Municipality / Community	Φουντουκιές Hazelnuts		Καρυδιές Walnuts		Πιστακίες Pistachio		Αμυγδαλιές Almonds		Καστανιές Chestnuts	
		Αριθμός Εκμ/σεων Number of Holdings	Σύνολο Δέντρων Total Trees	Αριθμός Εκμ/σεων Number of Holdings	Σύνολο Δέντρων Total Trees	Αριθμός Εκμ/σεων Number of Holdings	Σύνολο Δέντρων Total Trees	Αριθμός Εκμ/σεων Number of Holdings	Σύνολο Δέντρων Total Trees	Αριθμός Εκμ/σεων Number of Holdings	Σύνολο Δέντρων Total Trees
1203	Λαζανιας (Περύλ. Μονή Μαχαριά)	0	0	*	56	0	0	*	182	*	16
1204	Γούρρη	0	0	12	141	0	0	51	4.797	0	0
1205	Φικάρδου (Περύλ. Οικ. Πύργου)	0	0	0	0	0	0	*	74	0	0
1206	'Αγιος Ελφάντιος (Ορεινής)	*	10	21	123	*	14	58	10.223	0	0
1207	Καλό Χωριό (Ορεινής)	0	0	4	19	0	0	20	1.385	0	0
1208	Μαλούντα	*	45	*	10	0	0	11	1.310	0	2
1209	Κλήρου	0	0	29	301	4	168	97	7.587	0	0
1210	Αρεδιού	0	0	4	64	4	774	16	1.734	0	0
1211	'Αγιος Ιωάννης (Μαλούντας)	0	0	4	176	15	2.320	*	68	0	0
1212	Αγροκητιά	0	0	5	99	*	121	17	1.985	0	0
1213	Μιτσερό (Περ. Μονή Αγ. Παντελ.)	0	0	13	131	5	71	45	2.524	0	0
1220	Καπέδες	0	0	6	43	*	6	24	2.889	0	0
1222	Αναλιόντας (Περ. Μονή Αρχ.Μτχ.)	*	10	6	34	*	50	18	3.009	0	0
1223	Καμπιά	0	0	10	94	*	36	25	1.480	0	0
1224	Μαργί	0	0	0	0	0	0	0	4	0	0
1225	Τσέρι	7	93	13	173	10	122	48	4.356	*	18
1226	Πολιτικό -Μονή Αγ.Ηρακλ.&Φιλάνι	0	0	7	79	*	26	6	306	0	0
1227	Πέρα	0	0	4	53	0	20	6	530	0	0
1228	Επισκοπειό	*	35	7	74	*	38	*	92	0	0
1229	Ψιμολόφου	0	3	13	102	9	287	20	2.065	0	0
1230	Εργάτες	7	107	17	136	9	171	27	2.804	0	0
1231	Ανάγεια	*	20	*	40	*	52	9	454	0	0
1232	Πάνω Δευτερά	*	17	20	200	11	853	18	1.278	0	0
1233	Κάτω Δευτερά	0	0	11	173	11	1.223	11	294	0	0
1240	'Αγιοι Τριμθιάς	*	66	6	121	4	564	6	1.082	0	0
1241	Παλαιομέτοχο	*	62	28	375	6	204	30	2.298	*	6
1242	Δένεα	0	0	*	4	0	0	*	135	0	0
1243	Κοκκινοτριμθιά	8	134	16	191	7	73	29	3.275	*	10
1244	Μάμιαρη	*	48	4	24	4	161	10	225	0	0

(Συν. - Cont'd)

ΠΙΝΑΚΑΣ 31.2(Συν.). ΕΚΜΕΤΑΛΛΕΥΣΕΙΣ ΜΕ ΔΕΝΤΡΑ ΓΙΑ ΚΑΡΠΟΥΣ ΜΕ ΚΕΛΥΦΟΣ ΚΑΙ ΑΡΙΘΜΟΣ ΔΕΝΤΡΩΝ ΚΑΤΑ ΕΙΔΟΣ ΚΑΙ ΚΑΤΑ ΕΠΑΡΧΙΑ ΚΑΙ ΚΟΙΝΟΤΗΤΑ ΔΙΑΜΟΝΗΣ ΤΟΥ ΚΑΤΟΧΟΥ
 TABLE 31.2(Cont'd). HOLDINGS WITH TREES USED FOR NUTS AND NUMBER OF TREES BY TYPE AND BY HOLDER'S DISTRICT AND COMMUNITY OF RESIDENCE

Κωδ. Code	Επαρχία Δήμος / Κοινότητα Municipality / Community	Φουντουκιάς Hazelnuts		Καρδιάς Walnuts		Πιστακιάς Pistachio		Αμυγδαλιές Almonds		Καστανιές Chestnuts	
		Αριθμός Εκμ/σεων Number of Holdings	Σύνολο Δέντρων Total Trees	Αριθμός Εκμ/σεων Number of Holdings	Σύνολο Δέντρων Total Trees	Αριθμός Εκμ/σεων Number of Holdings	Σύνολο Δέντρων Total Trees	Αριθμός Εκμ/σεων Number of Holdings	Σύνολο Δέντρων Total Trees	Αριθμός Εκμ/σεων Number of Holdings	Σύνολο Δέντρων Total Trees
1300	Παλαγχόρι Μόρφου	24	315	78	574	*	18	100	14.997	0	8
1301	Ασκάς	42	1.478	33	431	0	0	51	20.087	0	0
1302	'Αλιωνα	56	5.358	9	83	0	0	65	30.741	0	2
1303	Φτερικουδι	30	856	13	97	0	0	36	13.672	0	2
1304	Πολύστυπος	64	3.726	23	289	0	0	66	14.826	0	0
1305	Λαγουδιερά	36	1.229	22	195	*	10	40	2.858	0	0
1306	Σαράντι	10	679	7	52	0	0	10	951	*	1
1307	Λιβάδια	5	127	0	1	0	0	5	793	0	0
1308	Αληθινού	6	278	*	15	0	0	6	1.571	0	0
1309	Πλατανιστάσα	56	1.769	23	174	0	0	58	18.981	*	40
1310	Παλαγχόρι Ορεινής	10	173	32	351	*	58	35	3.038	0	0
1320	Ευλιάτος	*	42	5	38	0	0	30	8.266	0	0
1321	'Αγιος Γεώργιος Καυκάλλου	0	0	*	15	0	0	8	1.200	0	0
1322	Νικητάρι (Περλ. Ασίνου)	0	0	*	16	0	0	44	7.571	0	0
1323	Βυζακιά	*	40	5	20	0	1	40	3.258	0	0
1324	Αγία Μαρίνα (Ευλιάτου)	7	204	33	319	*	101	117	28.623	0	0
1326	Κάτω Μονή	0	0	0	0	0	0	20	1.365	0	0
1327	Ορούντα	*	31	8	29	*	16	16	436	0	0
1329	Κάτω Κουτραφάς (Περλ. Μάνδρες)	0	0	5	113	0	0	*	541	0	0
1330	Ποτάμι	*	25	*	3	0	0	7	475	0	0
1360	Ακάκι	*	20	16	165	4	120	12	657	0	0
1361	Περιστερώνα	6	272	17	90	*	53	26	2.231	0	0
1362	Αστρομερίτης	*	76	19	262	*	32	23	4.836	0	0
1368	Μένικο	*	50	4	41	*	81	9	301	0	0
1400	Σπήλια	*	29	43	560	0	0	48	5.421	0	0
1402	Αγία Ειρήνη	0	0	7	42	0	0	12	2.827	0	0
1403	Καννάβια (Περλ. Καπουρά)	0	1	10	111	0	0	45	11.058	0	0
1404	Κακοπεριά -Πλατάνια,Αγ.Νικ.Στ.	9	158	37	356	*	21	23	583	0	0
1405	'Αγιος Θεόδωρος (Σολιάς)	0	0	*	13	*	19	20	9.109	0	0

(Συν. - Cont'd)

ΠΙΝΑΚΑΣ 31.2(Συν.). ΕΚΜΕΤΑΛΛΕΥΣΕΙΣ ΜΕ ΔΕΝΤΡΑ ΓΙΑ ΚΑΡΙΟΥΣ ΜΕ ΚΕΛΥΦΟΣ ΚΑΙ ΑΡΙΘΜΟΣ ΔΕΝΤΡΩΝ ΚΑΤΑ ΕΙΔΟΣ ΚΑΙ ΚΑΤΑ ΕΠΑΡΧΙΑ ΚΑΙ ΚΟΙΝΟΤΗΤΑ ΔΙΑΜΟΝΗΣ ΤΟΥ ΚΑΤΟΧΟΥ

TABLE 31.2(Cont'd). HOLDINGS WITH TREES USED FOR NUTS AND NUMBER OF TREES BY TYPE AND BY HOLDER'S DISTRICT AND COMMUNITY OF RESIDENCE

Κωδ. Code	Επαρχία Δήμος / Κοινότητα Municipality / Community	Φουντουκιές Hazelnuts		Καρυδιές Walnuts		Πιστακιές Pistachio		Αμυγδαλιές Almonds		Καστανιές Chestnuts	
		Αριθμός Εκμ/σεων Number of Holdings	Σύνολο Δέντρων Total Trees	Αριθμός Εκμ/σεων Number of Holdings	Σύνολο Δέντρων Total Trees	Αριθμός Εκμ/σεων Number of Holdings	Σύνολο Δέντρων Total Trees	Αριθμός Εκμ/σεων Number of Holdings	Σύνολο Δέντρων Total Trees	Αριθμός Εκμ/σεων Number of Holdings	Σύνολο Δέντρων Total Trees
1406	Γαλάτα	0	0	4	65	0	1	8	1.774	0	0
1407	Σινάορος	0	0	4	32	0	0	5	1.290	0	0
1408	Καλιάνα	0	0	*	22	0	0	10	904	0	0
1409	Τεμβριά	*	15	11	117	*	34	24	1.296	0	0
1410	Κοράκου (Περλ. Αγρολάδου)	*	10	*	40	*	3	*	132	0	0
1411	Ευρύχου	*	153	11	74	*	60	25	4.018	0	0
1412	Φλάσου	0	0	0	4	0	0	4	1.236	0	0
1415	Ληνού	0	0	*	8	*	853	*	177	0	0
1416	Κατούδα	0	0	0	0	*	140	4	182	0	0
1420	Πεδουλάς	*	11	23	226	0	0	4	66	0	1
1421	Μυλικούρι	0	0	8	56	0	0	6	398	0	0
1422	Μουτουλλάς	4	49	22	154	*	30	17	583	*	10
1423	Οίκος	*	10	7	53	0	0	19	1.515	0	0
1424	Καλοπαναγιώτης-Ορκόνας,Ι.Λαμπ.	5	59	20	191	*	41	47	1.205	0	0
1425	Γερακιές	0	0	11	77	0	0	43	2.352	0	0
1426	Τσακίστρα (Περλ. Μονή Κύκκου)	0	0	10	221	0	0	5	231	0	0
1427	Κάμπος	0	1	51	597	*	35	33	846	0	0
1456	Πάνο Πύργος	0	0	0	0	0	0	6	820	0	0
1457	Κάτω Πύργος	0	315	22	0	*	10	59	4.888	0	0
1460	Πηγήνια (Περλ. Χαλέρι)	0	0	0	0	0	0	5	310	0	0
1461	Παχύραμιος	0	0	*	6	0	0	18	2.089	0	0
1462	'Αγιος Θεόδωρος (Τύλιπρας)	0	0	0	6	0	0	4	492	0	0
3	ΑΜΜΟΧΩΣΤΟΣ - ΑΜΜΟΧΩΣΤΟΣ	*	229	119	2.701	24	831	50	2.257	*	6
3100	Δήμος Αγίας Νάσας -& Αγία Θέκλα	*	170	6	129	0	32	5	478	0	0
3101	Δήμος Παραλιμνίου	0	35	14	245	*	162	9	557	*	3
3102	Δήμος Δερύνειας-Στροβιλ.&Α.Νικ.	0	14	20	379	0	63	4	338	0	3
3103	Σωτήρα	0	0	9	111	*	20	*	40	0	0
3104	Λιοπέτρι	0	0	12	225	*	61	*	58	0	0
3105	Φρέναρος	0	0	9	356	0	38	*	118	0	0

(Συν. - Cont'd)

ΠΙΝΑΚΑΣ 31.2(Συν.). ΕΚΜΕΤΑΛΛΕΥΣΕΙΣ ΜΕ ΔΕΝΤΡΑ ΓΙΑ ΚΑΡΠΟΥΣ ΜΕ ΚΕΛΥΦΟΣ ΚΑΙ ΑΡΙΘΜΟΣ ΔΕΝΤΡΩΝ ΚΑΤΑ ΕΙΔΟΣ ΚΑΙ ΚΑΤΑ ΕΠΑΡΧΙΑ ΚΑΙ ΚΟΙΝΟΤΗΤΑ ΔΙΑΜΟΝΗΣ ΤΟΥ ΚΑΤΟΧΟΥ

TABLE 31.2(Cont'd). HOLDINGS WITH TREES USED FOR NUTS AND NUMBER OF TREES BY TYPE AND BY HOLDER'S DISTRICT AND COMMUNITY OF RESIDENCE

Κοδ. Code	Επαρχία Δήμος / Κοινότητα Municipality / Community	Φουντουκιές Hazelnuts		Καρυδιές Walnuts		Πιστακιές Pistachio		Αμυγδαλιές Almonds		Καστανιές Chestnuts	
		Αριθμός Εκμ/σεων Number of Holdings	Σύνολο Δέντρων Total Trees	Αριθμός Εκμ/σεων Number of Holdings	Σύνολο Δέντρων Total Trees	Αριθμός Εκμ/σεων Number of Holdings	Σύνολο Δέντρων Total Trees	Αριθμός Εκμ/σεων Number of Holdings	Σύνολο Δέντρων Total Trees	Αριθμός Εκμ/σεων Number of Holdings	Σύνολο Δέντρων Total Trees
3110	Ανγόρου (& Μονή Αγίου Κενθέας)	*	10	30	769	12	249	12	379	0	0
3111	Άχνα (Περίλ. Δασάκι)	0	0	10	134	*	34	6	105	0	0
3114	Αχερίτου-Αγ. Γεώργιος&Βρυσούλες	0	0	9	353	*	172	7	184	0	0
4	ΛΑΡΝΑΚΑ - LARNAKA	14	355	516	6.604	180	4.038	778	35.519	4	60
4000	Δήμος Λάρνακας	6	92	158	1.605	67	1.266	236	9.880	*	34
4010	Δήμος Αραδίππου	*	103	13	167	16	264	41	1.763	0	3
4011	Λιβάδια	0	0	9	108	*	71	14	528	0	3
4012	Δρομολαξιά	0	0	9	110	6	561	13	600	0	0
4013	Μενεού	0	0	*	47	0	0	4	83	0	0
4100	Κελλά	0	0	0	1	0	0	0	4	0	0
4101	Τρούλλοι	0	0	0	24	*	66	11	323	0	0
4102	Βορέκληνη(Οροκλήνη)	0	0	*	54	5	63	14	228	0	3
4103	Αβδελλερό	0	0	0	0	*	68	*	85	0	0
4104	Πύλα	*	3	*	60	*	140	5	122	0	0
4105	Ευλοστόμβου (Περίλ.Δακέλεια)	*	70	11	129	*	38	7	752	0	0
4106	Ορμίεια	0	0	11	183	0	28	*	129	0	3
4107	Ευλοφάγου	0	0	7	141	*	34	4	91	0	0
4110	Κίτρι	0	0	7	97	0	0	8	125	0	0
4111	Περιβόλια	0	0	4	28	*	6	4	51	0	0
4112	Τερσεφάνου	0	0	*	35	*	25	8	452	0	0
4120	Μαζωτός	0	0	*	14	0	0	10	200	0	0
4121	Αλαμινός	0	0	*	5	0	0	*	233	0	0
4122	Αναφοτιδα	0	0	*	24	*	5	7	492	0	0
4124	Κιβισίλι	0	0	0	1	0	0	*	250	0	0
4125	Αλεθρικό	0	0	4	26	*	9	11	202	0	0
4126	Κλαυδιά	0	0	*	6	*	3	*	25	0	0
4127	Αγγλισιδές	0	0	14	293	*	9	13	299	0	0
4128	Μενόγεια	0	0	0	0	0	0	*	7	0	0
4202	Δήμος Αθιένου	*	15	16	333	27	609	68	5.883	0	9

(Συν. - Cont'd)

ΠΙΝΑΚΑΣ 31.2(Συν.). ΕΚΜΕΤΑΛΛΕΥΣΕΙΣ ΜΕ ΔΕΝΤΡΑ ΓΙΑ ΚΑΡΠΟΥΣ ΜΕ ΚΕΛΥΦΟΣ ΚΑΙ ΑΡΙΘΜΟΣ ΔΕΝΤΡΩΝ ΚΑΤΑ ΕΙΔΟΣ ΚΑΙ ΚΑΤΑ ΕΠΑΡΧΙΑ ΚΑΙ ΚΟΙΝΟΤΗΤΑ ΔΙΑΜΟΝΗΣ ΤΟΥ ΚΑΤΟΧΟΥ

TABLE 31.2(Cont'd). HOLDINGS WITH TREES USED FOR NUTS AND NUMBER OF TREES BY TYPE AND BY HOLDER'S DISTRICT AND COMMUNITY OF RESIDENCE

Κοδ. Code	Επαρχία Δήμος / Κοινότητα Municipality / Community	Φουντουκιές Hazelnuts		Καρυδιές Walnuts		Πιστακιές Pistachio		Αμυγδαλιές Almonds		Κοστανιές Chestnuts	
		Αριθμός Εκμ/σεων Number of Holdings	Σύνολο Δέντρων Total Trees	Αριθμός Εκμ/σεων Number of Holdings	Σύνολο Δέντρων Total Trees	Αριθμός Εκμ/σεων Number of Holdings	Σύνολο Δέντρων Total Trees	Αριθμός Εκμ/σεων Number of Holdings	Σύνολο Δέντρων Total Trees	Αριθμός Εκμ/σεων Number of Holdings	Σύνολο Δέντρων Total Trees
4210	Καλό Χωριό	0	0	5	30	*	38	10	131	0	0
4211	Αγία Άννα	0	0	0	0	*	13	9	183	0	0
4212	Μοσφιλωτή	0	0	14	82	4	25	7	117	0	0
4213	Ψευδάς	0	0	6	55	0	4	15	451	0	0
4214	Πυργά-Μονή Σταυροβ.&Αγ. Βαρβάρας	0	1	16	190	*	31	7	79	*	5
4215	Κόρνος(Περίλ..Μονή Αγίας Θέκλας)	0	3	44	405	5	175	22	470	0	0
4216	Δελικηπος	0	0	*	15	0	0	0	0	0	0
4300	Ζύγι	0	0	*	30	0	0	*	45	0	0
4302	Καλαβασός	0	0	12	131	4	115	4	188	0	0
4303	Τόχη	0	0	*	15	0	0	*	49	0	0
4304	Χοροκοιτία	0	1	6	101	*	26	7	276	0	0
4305	Ψεματισμένος	0	0	*	64	*	33	*	0	0	0
4306	Μαρόνι	0	0	8	59	*	63	*	15	0	0
4307	'Αγιος Θεόδωρος	0	0	9	29	*	100	*	14	0	0
4308	Σκαρίνου	0	0	5	48	0	0	*	282	0	0
4309	Κοφίνου	0	0	*	71	0	3	*	878	0	0
4310	Κάτω Λεύκαρα	0	0	5	24	0	2	17	469	0	0
4311	Δήμος Πάνου Λευκάρων	0	0	35	419	*	55	84	4.088	0	0
4312	Κάτω Δρυς	0	0	4	193	*	8	10	430	0	0
4313	Βάβλα (Περίλ. Μονή Αγίου Μηνά)	0	0	*	131	*	80	7	391	0	0
4314	Λάγεια	0	0	*	3	0	0	*	25	0	0
4315	Ορά (Περίλ. Δράπια και Παρσάτα)	0	2	10	110	0	2	32	1.918	0	0
4316	Μελίνη	0	0	0	2	0	0	6	242	0	0
4317	Οδού	0	0	11	118	0	0	*	35	0	0
4318	'Αγιοι Βαβαριστιάς	4	63	29	710	0	0	18	635	0	0
4319	Βαβαριστιά	0	2	6	78	0	0	15	1.301	0	0
5	ΛΕΜΕΣΟΣ - LEMESOS	92	1.425	1.836	17.233	133	3.063	3.827	286.501	14	168
5000	Δήμος Λεμεσού	13	550	547	5.291	63	1.811	1.383	97.360	5	52
5011	Δήμος Μέσα Γαιτονιάς	5	144	73	503	6	92	189	14.390	0	0

(Συν. - Cont'd)

ΠΙΝΑΚΑΣ 31.2(Συν.). ΕΚΜΕΤΑΔΕΥΣΕΙΣ ΜΕ ΔΕΝΤΡΑ ΓΙΑ ΚΑΡΠΟΥΣ ΜΕ ΚΕΛΥΦΟΣ ΚΑΙ ΑΡΙΘΜΟΣ ΔΕΝΤΡΩΝ ΚΑΤΑ ΕΙΔΟΣ ΚΑΙ ΚΑΤΑ ΕΠΑΡΧΙΑ ΚΑΙ ΚΟΙΝΟΤΗΤΑ ΔΙΑΜΟΝΗΣ ΤΟΥ ΚΑΤΟΧΟΥ
TABLE 31.2(Cont'd). HOLDINGS WITH TREES USED FOR NUTS AND NUMBER OF TREES BY TYPE AND BY HOLDER'S DISTRICT AND COMMUNITY OF RESIDENCE

Κωδ. Code	Επαρχία Δήμος / Κοινότητα Municipality / Community	Φουντουκιές Hazelnuts		Καρυδιές Walnuts		Πιστακτιές Pistachio		Αμυγδαλιές Almonds		Καστανιές Chestnuts	
		Αριθμός Εκμ/σεων Number of Holdings	Σύνολο Δέντρων Total Trees	Αριθμός Εκμ/σεων Number of Holdings	Σύνολο Δέντρων Total Trees	Αριθμός Εκμ/σεων Number of Holdings	Σύνολο Δέντρων Total Trees	Αριθμός Εκμ/σεων Number of Holdings	Σύνολο Δέντρων Total Trees	Αριθμός Εκμ/σεων Number of Holdings	Σύνολο Δέντρων Total Trees
5012	Δήμος Αγίου Αθανασίου	0	0	21	338	*	18	54	3.648	0	0
5013	Δήμος Γερμασόγειας	*	12	31	274	*	7	54	2.508	0	0
5020	Πάνο Πολεμίδα	*	12	8	76	*	25	13	514	0	1
5021	'Υψωνας	0	0	78	613	5	29	147	9.065	0	1
5022	Δήμος Κάτω Πολεμιδιών	4	32	151	1.432	11	131	286	17.145	0	2
5100	Παλόδερα	0	0	6	31	*	15	25	1.131	0	0
5101	Παραμύθια-& Μονή Παναγίας Ευαγγ.	0	0	*	18	0	0	7	434	0	0
5102	Σπιτάλι	0	0	0	3	*	100	17	1.432	0	0
5103	Φασούλα	0	0	9	36	*	50	54	7.127	0	0
5104	Μαθικολώνη	0	0	0	0	0	0	16	6.691	0	0
5105	Γέρασα	0	0	11	74	*	6	17	618	0	0
5106	Αψιού	0	0	8	46	*	50	29	1.546	0	0
5107	Απεσιά	0	0	5	46	*	22	55	5.705	0	0
5108	Κορφή	0	0	*	12	0	0	33	3.465	0	0
5109	Λιμνάτης	0	0	14	75	0	0	85	20.446	0	0
5110	Καμπλιεό	0	0	*	18	0	0	4	829	0	0
5120	Μουτταγιάκα	*	9	6	38	*	14	7	670	0	0
5121	Αρμενοχώρι	0	0	0	0	0	0	*	51	0	0
5122	Φοινικάρια	0	0	*	18	0	0	*	19	0	0
5123	Ακρόντα	0	0	5	37	*	6	10	1.175	0	0
5124	'Αγιος Τύχων	0	0	*	10	0	0	*	102	0	0
5125	Παρεκκλησιά	0	0	24	225	0	0	29	1.100	0	0
5126	Πεντάκομο	0	0	0	0	0	0	*	28	0	0
5127	Μοναγρούλλι	0	0	5	31	*	38	7	300	0	0
5128	Μονή	*	3	6	39	*	6	6	112	0	0
5129	Πύργος	0	0	4	36	*	4	15	353	0	0
5130	Ασγάτα (Περ.Μεταλλεία Πλαστειές)	0	1	13	124	*	52	25	613	0	0
5132	Σανίδα	0	0	*	10	0	0	4	156	0	0
5133	Πρασπιό (Κελλακίου)	0	0	*	15	0	0	6	144	0	0

(Συν. - Cont'd)

ΠΙΝΑΚΑΣ 31.2(Συν.). ΕΚΜΕΤΑΛΛΕΥΣΕΙΣ ΜΕ ΔΕΝΤΡΑ ΓΙΑ ΚΑΡΠΟΥΣ ΜΕ ΚΕΛΥΦΟΣ ΚΑΙ ΑΡΙΘΜΟΣ ΔΕΝΤΡΩΝ ΚΑΤΑ ΕΙΔΟΣ ΚΑΙ ΚΑΤΑ ΕΠΑΡΧΙΑ ΚΑΙ ΚΟΙΝΟΤΗΤΑ ΔΙΑΜΟΝΗΣ ΤΟΥ ΚΑΤΟΧΟΥ

TABLE 31.2(Cont'd). HOLDINGS WITH TREES USED FOR NUTS AND NUMBER OF TREES BY TYPE AND BY HOLDER'S DISTRICT AND COMMUNITY OF RESIDENCE

Κωδ. Code	Επαρχία Δήμιος / Κοινότητα Municipality / Community	Φουντουκιές Hazelnuts		Καρυδιές Walnuts		Πιστακιές Pistachio		Αμυγδαλιές Almonds		Καστανιές Chestnuts	
		Αριθμός Εκμ/σεων Number of Holdings	Σύνολο Δέντρων Total Trees	Αριθμός Εκμ/σεων Number of Holdings	Σύνολο Δέντρων Total Trees	Αριθμός Εκμ/σεων Number of Holdings	Σύνολο Δέντρων Total Trees	Αριθμός Εκμ/σεων Number of Holdings	Σύνολο Δέντρων Total Trees	Αριθμός Εκμ/σεων Number of Holdings	Σύνολο Δέντρων Total Trees
5134	Κλονάρι	0	0	0	0	0	0	*	120	0	0
5136	Κελλάκι -& Μονή Ζωοδόχου Πηγής	0	0	6	136	0	0	*	68	0	0
5138	Επταγόνα	0	0	9	63	*	20	7	507	0	0
5140	Διερόνα	0	0	19	116	0	2	5	145	*	6
5141	Αρακαπάς	0	4	20	185	*	10	14	434	0	0
5142	'Αγιος Παύλος	0	0	13	96	0	0	24	3.752	0	0
5143	'Αγιος Κωνσταντίνος	0	0	10	70	0	0	37	7.511	0	0
5144	Συκόπετρα	0	1	7	54	0	0	14	2.682	0	0
5145	Λουβαράς	0	1	21	185	0	0	43	3.472	0	1
5146	Καλό Χωριό (Περίλ. 'Αθρακος)	0	0	39	435	*	10	49	3.782	*	12
5147	Ζωσιγγή	*	3	9	65	0	0	21	561	0	0
5200	Ακροτήρι -& Μονή Αγίου Νικολάου	*	6	0	5	*	6	5	131	0	0
5201	Ασώματος (Περίλ. Φασούρι)	0	0	0	2	*	6	*	35	0	0
5202	Τσερκέζοι	0	0	*	8	0	0	*	4	0	0
5203	Τραζώνι	0	0	*	11	0	0	*	187	0	0
5210	Κολόσσι	0	0	6	75	*	105	13	751	0	0
5211	Ερήμη	0	0	8	143	*	10	11	197	0	0
5212	Επισκοπή	0	0	*	14	*	25	9	208	0	0
5213	Καντού	0	0	11	133	0	0	*	373	0	0
5214	Σπήρα-& Σύμβουλος & Στερακόβου	0	0	*	6	0	0	*	32	0	0
5220	Πρασιτό (Αυδήμιου)	0	0	*	20	0	0	0	0	0	0
5221	Παραμάλι	0	0	*	4	0	0	*	10	0	0
5222	Αυδήμιου	0	0	0	0	0	0	0	12	0	0
5225	Αλέκτορα	0	0	*	25	0	0	*	60	0	0
5226	Ανώγυρα	0	0	0	2	0	0	*	149	0	0
5227	Πισσούρι	0	0	*	47	0	0	18	233	0	0
5300	Σούνι-Ζανακιά	0	0	*	28	0	0	10	344	0	0
5302	'Αλασσα	0	0	*	4	0	0	*	76	0	0
5303	Κάτω Κιβίδες	0	0	8	229	*	40	17	1.374	0	0

(Συν. - Cont'd)

ΠΙΝΑΚΑΣ 31.2(Συν.), ΕΚΜΕΤΑΛΛΕΥΣΕΙΣ ΜΕ ΔΕΝΤΡΑ ΓΙΑ ΚΑΡΠΟΥΣ ΜΕ ΚΕΛΥΦΟΣ ΚΑΙ ΑΡΙΘΜΟΣ ΔΕΝΤΡΩΝ ΚΑΤΑ ΕΙΔΟΣ ΚΑΙ ΚΑΤΑ ΕΠΑΡΧΙΑ ΚΑΙ ΚΟΙΝΟΤΗΤΑ ΔΙΑΜΟΝΗΣ ΤΟΥ ΚΑΤΟΧΟΥ

TABLE 31.2(Cont'd). HOLDINGS WITH TREES USED FOR NUTS AND NUMBER OF TREES BY TYPE AND BY HOLDER'S DISTRICT AND COMMUNITY OF RESIDENCE

Κωδ. Code	Επαρχία Δήμιος / Κοινότητα Municipality / Community	Φουντουκιές Hazelnuts		Καρυδιές Walnuts		Πιστακιάς Pistachio		Αμυγδαλιές Almonds		Κοστανιές Chestnuts	
		Αριθμός Εκμ/σεων Number of Holdings	Σύνολο Δέντρων Total Trees	Αριθμός Εκμ/σεων Number of Holdings	Σύνολο Δέντρων Total Trees	Αριθμός Εκμ/σεων Number of Holdings	Σύνολο Δέντρων Total Trees	Αριθμός Εκμ/σεων Number of Holdings	Σύνολο Δέντρων Total Trees	Αριθμός Εκμ/σεων Number of Holdings	Σύνολο Δέντρων Total Trees
5305	'Αγιος Αμβρόσιος	0	0	*	23	0	0	10	183	0	0
5306	'Αγιος Θεράππων	*	10	11	55	0	0	22	1.479	0	0
5307	Λόφου	0	0	0	0	0	0	*	10	0	0
5308	Πάχνα	0	0	9	69	*	16	31	2.190	0	0
5310	'Αγιος Γεώργιος	0	0	5	26	*	4	13	1.075	0	0
5311	Δωρός	0	0	*	47	0	0	8	622	0	0
5312	Λάνεια	0	0	7	198	0	0	15	2.915	0	0
5313	Σιλικου	0	0	9	83	*	25	24	2.129	0	0
5314	Μονάγρι-& Μονή Παναγίας Αμασγού	0	0	*	28	0	0	30	1.698	0	0
5315	Τριμήκληνη	0	0	10	123	*	4	27	988	0	0
5316	'Αγιος Μάμας	0	0	4	35	*	80	20	1.420	0	0
5317	Κουκά	0	0	*	12	0	0	*	30	0	0
5318	Μονιάτης-Μέσα Ποτ.,Σαϊττάς,Φυλ.	0	0	5	35	0	0	*	38	0	0
5320	Δωρά	0	0	*	5	0	0	9	1.429	0	0
5322	'Αρσος	*	30	14	40	*	6	18	517	0	0
5323	Κισσούσα	0	0	*	8	*	6	*	18	0	0
5324	Μαλιά	0	0	*	10	0	0	*	10	0	0
5325	Βάσα (Κουλανίου)	*	15	7	56	*	30	12	598	0	0
5326	Βουνί	0	0	5	46	0	3	14	360	0	0
5327	Πέρα Πεδί	0	1	9	55	0	0	6	290	0	0
5328	Μανδριά	0	0	18	316	0	0	10	412	0	0
5329	Ποταμιού	*	7	6	18	0	0	*	134	0	0
5330	'Ομοδος	0	0	10	82	*	100	*	86	0	0
5331	Κοιλάνι	0	0	*	24	0	0	9	502	0	0
5340	'Αγιος Δημήτριος	0	2	10	112	0	0	4	78	0	0
5341	Παλασιόμυλος	0	0	5	65	0	0	0	0	0	0
5342	Πρόδρομος (Περίλ. Τρικοικιά)	0	0	7	105	0	0	*	47	*	8
5343	Καμινάρια	0	0	23	413	0	0	27	1.494	0	0
5344	Τρεις Ελιές	*	10	26	472	*	5	15	1.111	0	0

(Συν. - Cont'd)

ΠΙΝΑΚΑΣ 31.2(Συν.). ΕΚΜΕΤΑΛΛΕΥΣΕΙΣ ΜΕ ΔΕΝΤΡΑ ΓΙΑ ΚΑΡΠΟΥΣ ΜΕ ΚΕΛΥΦΟΣ ΚΑΙ ΑΡΙΘΜΟΣ ΔΕΝΤΡΩΝ ΚΑΤΑ ΕΙΔΟΣ ΚΑΙ ΚΑΤΑ ΕΠΑΡΧΙΑ ΚΑΙ ΚΟΙΝΟΤΗΤΑ ΔΙΑΜΟΝΗΣ ΤΟΥ ΚΑΤΟΧΟΥ

TABLE 31.2(Cont'd). HOLDINGS WITH TREES USED FOR NUTS AND NUMBER OF TREES BY TYPE AND BY HOLDER'S DISTRICT AND COMMUNITY OF RESIDENCE

Κωδ. Code	Επαρχία Δήμος / Κοινότητα Municipality / Community	Φουντουκιές Hazelnuts		Καρυδιές Walnuts		Πιστακιές Pistachio		Αμυγδαλιές Almonds		Καστανιές Chestnuts	
		Αριθμός Εκμ/σεων Number of Holdings	Σύνολο Δέντρων Total Trees	Αριθμός Εκμ/σεων Number of Holdings	Σύνολο Δέντρων Total Trees	Αριθμός Εκμ/σεων Number of Holdings	Σύνολο Δέντρων Total Trees	Αριθμός Εκμ/σεων Number of Holdings	Σύνολο Δέντρων Total Trees	Αριθμός Εκμ/σεων Number of Holdings	Σύνολο Δέντρων Total Trees
5345	Λεμίθου	0	0	15	233	0	0	8	172	0	2
5350	Κάτω Πλάτρες (Τορναριίδες)	*	8	5	120	*	15	6	240	*	5
5351	Πάνο Πλάτρες (Περλ. Τροόδος)	0	0	*	177	0	0	0	0	0	0
5352	Φονί (Περ. Μονή Τροοδίτισσας)	*	7	25	307	*	31	16	261	*	52
5354	Κάτω Αμιάτος	0	0	*	45	0	0	*	12	0	0
5360	'Αγρος Θεόδωρος	*	6	15	131	*	3	34	5.210	0	0
5361	'Αγρος Ιωάννης	4	32	32	200	0	0	54	1.991	0	0
5362	Κάτω Μύλος	0	0	*	33	0	0	5	226	0	0
5363	Ποταμίτισσα	0	0	13	137	0	0	17	719	0	0
5364	Δύμες	0	0	14	69	0	0	17	451	0	0
5365	Πελένδρι (Περλ. Κάρδαμα)	0	8	44	282	0	5	42	824	0	0
5366	Αγρός	37	378	76	609	*	1	111	4.793	*	14
5367	Αγρίδια	6	63	17	99	0	0	42	1.818	0	0
5368	Χανδριά	*	19	21	104	0	0	60	4.101	0	0
5369	Κοπερούνα	7	51	90	496	*	19	173	17.733	*	12
6	ΠΑΦΟΣ - PAFOS	*	23	919	20.452	46	2.296	2.794	343.036	9	589
6000	Δήμος Πάρου	*	15	286	6.132	11	583	812	92.529	*	95
6010	Δήμος Γεροσκήπου	0	0	111	2.915	*	30	178	17.682	0	0
6011	Κονιά	0	0	*	71	*	22	30	4.035	*	101
6012	Αγία Μαρινούδα	0	0	8	226	0	0	8	340	0	0
6013	Κολώνη (Περλ. Μονή Ανατολικό)	0	0	0	3	0	0	*	813	0	0
6014	Αχέλεια	0	0	12	451	*	52	6	805	0	0
6020	Χλωράκας	0	0	23	369	*	14	32	3.541	0	0
6021	Λέμπα	0	0	*	13	0	0	*	170	0	0
6022	Έμπα	0	0	27	824	0	10	66	7.035	0	0
6023	Τρεμιθούσα	0	0	4	118	*	10	27	2.549	0	0
6024	Μέσα Χοριά	0	0	*	122	0	0	37	6.287	0	0
6025	Μεσόγη	0	0	8	293	*	403	48	4.648	0	0
6026	Τάλα (Περ. Μονή Αγίου Νεοφύτου)	0	0	10	292	*	100	34	2.852	0	0

(Συν. - Cont'd)

ΠΙΝΑΚΑΣ 31.2(Συν.). ΕΚΜΕΤΑΛΛΕΥΣΕΙΣ ΜΕ ΔΕΝΤΡΑ ΓΙΑ ΚΑΡΙΦΟΣ ΚΑΙ ΑΡΙΘΜΟΣ ΔΕΝΤΡΩΝ ΚΑΤΑ ΕΙΔΟΣ ΚΑΙ ΚΑΤΑ ΕΠΑΡΧΙΑ ΚΑΙ ΚΟΙΝΟΤΗΤΑ ΔΙΑΜΟΝΗΣ ΤΟΥ ΚΑΤΟΧΟΥ
 TABLE 31.2(Cont'd). HOLDINGS WITH TREES USED FOR NUTS AND NUMBER OF TREES BY TYPE AND BY HOLDER'S DISTRICT AND COMMUNITY OF RESIDENCE

Κωδ. Code	Επαρχία Δήμος / Κοινότητα Municipality / Community	Φουντουκιές Hazelnuts		Καρυδιές Walnuts		Πιστακίες Pistachio		Αμυγδαλιές Almonds		Κοστανιές Chestnuts	
		Αριθμός Εκμ/σεων Number of Holdings	Σύνολο Δέντρων Total Trees	Αριθμός Εκμ/σεων Number of Holdings	Σύνολο Δέντρων Total Trees	Αριθμός Εκμ/σεων Number of Holdings	Σύνολο Δέντρων Total Trees	Αριθμός Εκμ/σεων Number of Holdings	Σύνολο Δέντρων Total Trees	Αριθμός Εκμ/σεων Number of Holdings	Σύνολο Δέντρων Total Trees
6027	Κισσόνεργα	0	0	26	944	*	300	21	2.142	0	0
6100	Κούφλα	0	0	16	296	0	0	*	250	0	0
6101	Μανδριά	0	0	*	4	0	0	0	0	0	0
6102	Νικόκλεια	0	0	*	16	0	0	0	0	0	0
6104	Τίφη	0	0	4	104	0	0	14	1.025	0	0
6106	Αγία Βαββάρα	0	0	0	0	0	0	5	195	0	0
6107	Αναρίτα	0	0	8	135	*	4	13	1.302	0	0
6110	Μαραθούνα	0	0	*	11	*	10	16	2.265	0	0
6111	'Αρμου	0	0	*	42	*	17	37	3.168	0	0
6112	Επισκοπή	0	0	*	100	0	0	19	3.150	0	0
6113	Νατά	0	0	5	93	0	0	39	5.094	0	0
6114	Χολέτρια	0	0	*	3	0	0	25	5.095	0	0
6115	Αξύλου	0	0	0	2	0	0	6	1.727	0	0
6116	Ελεδιό	0	0	0	3	0	0	12	1.788	0	0
6120	Τσάδα	0	0	16	129	0	4	66	7.287	0	0
6121	Κοΐλη	0	0	9	173	0	0	48	5.295	0	0
6122	Στρουμπί	0	0	7	115	0	0	17	1.947	0	0
6123	Πολέμι	0	0	*	25	*	12	34	3.321	0	0
6124	Καλλίεσσα (Περλ. Μορόνερο)	0	0	0	7	0	0	45	3.932	0	0
6125	Λετύμβου	0	0	*	13	0	0	19	4.015	0	0
6128	Λεμόνα	0	0	0	6	0	0	6	456	0	0
6129	Χούλου	0	0	*	22	0	0	30	4.004	0	0
6130	Ακουρός	0	0	0	0	0	0	*	54	0	0
6132	Κάθικας	0	0	*	41	0	0	18	1.457	0	0
6133	Δήμιος Πέγειας-&Αγ.Γεώργ.Πέγειας	0	0	29	495	0	0	17	1.145	*	6
6200	Πάνο Αρχιμανδρίτα-& Κάτο Αρχιμ.	0	0	*	120	0	0	6	351	0	0
6201	Φασούλα	0	0	0	0	0	0	*	49	0	0
6204	Μαμώνια	0	0	*	74	0	0	*	46	0	0
6205	'Αγιος Γεώργιος	0	0	*	25	*	4	17	4.708	0	0

(Συν. - Cont'd)

ΠΙΝΑΚΑΣ 31.2(Συν.). ΕΚΜΕΤΑΛΛΕΥΣΕΙΣ ΜΕ ΔΕΝΤΡΑ ΓΙΑ ΚΑΡΠΟΥΣ ΜΕ ΚΕΛΥΦΟΣ ΚΑΙ ΑΡΙΘΜΟΣ ΔΕΝΤΡΩΝ ΚΑΤΑ ΕΙΔΟΣ ΚΑΙ ΚΑΤΑ ΕΠΑΡΧΙΑ ΚΑΙ ΚΟΙΝΟΤΗΤΑ ΔΙΑΜΟΝΗΣ ΤΟΥ ΚΑΤΟΧΟΥ
 TABLE 31.2(Cont'd). HOLDINGS WITH TREES USED FOR NUTS AND NUMBER OF TREES BY TYPE AND BY HOLDER'S DISTRICT AND COMMUNITY OF RESIDENCE

Κωδ. Code	Επαρχία Δήμος / Κοινότητα Municipality / Community	Φουντουκιές Hazelnuts		Καρυδιές Walnuts		Πιστακίες Pistachio		Αμυγδαλιές Almonds		Καστανιές Chestnuts	
		Αριθμός Εκμ/σεων Number of Holdings	Σύνολο Δέντρων Total Trees	Αριθμός Εκμ/σεων Number of Holdings	Σύνολο Δέντρων Total Trees	Αριθμός Εκμ/σεων Number of Holdings	Σύνολο Δέντρων Total Trees	Αριθμός Εκμ/σεων Number of Holdings	Σύνολο Δέντρων Total Trees	Αριθμός Εκμ/σεων Number of Holdings	Σύνολο Δέντρων Total Trees
6206	Σταυροκόκνου	0	0	0	2	0	0	11	4.139	0	0
6208	Τραχυπέδουλα	0	0	0	2	0	0	23	2.630	0	0
6210	Κελοκεδάρα	0	0	0	1	0	0	55	7.707	0	0
6211	Σαλαμιού	0	0	7	153	*	33	68	5.544	0	0
6213	Κέδαρες	0	0	14	75	*	18	29	1.210	0	0
6214	Μέσανα	0	0	5	52	*	10	20	2.414	0	0
6215	Πραιτόρι	0	3	*	28	*	54	17	1.331	0	0
6216	Φιλούσα (Κελοκεδάρων)	0	0	5	29	*	35	12	334	0	0
6217	Αρίνου	0	0	*	58	0	2	10	1.556	0	0
6218	'Αγιος Νικόλαος (Περ. Περάβασα)	0	0	6	55	*	116	*	516	0	0
6219	'Αγιος Ιωάννης (Περ. Μαλούντα)	0	0	*	5	0	0	9	1.219	0	0
6220	Αμαργέτη	0	2	6	134	0	0	48	7.427	0	0
6221	Αγία Μαρίνα (Κελοκεδάρων)	0	0	0	2	0	0	11	1.883	0	0
6222	Πενταλιά	0	0	*	15	*	70	28	5.934	0	0
6224	Γαλαταριά	0	0	12	225	0	0	17	5.067	0	0
6225	Κοιλίνεια	0	0	10	201	0	0	12	1.723	0	0
6227	Στατός-Άγιος Φώτιος-&Αμπελίτης	0	0	19	575	*	20	35	4.231	0	0
6229	Μαμουντάλη	0	0	0	0	0	0	*	25	0	0
6230	Πάνω Παναγιά-&Μονή Χρυσορ.&Αγία	0	0	21	411	*	57	32	3.874	*	15
6231	Ασπρογιά	0	0	5	79	0	0	7	565	0	0
6300	Ψάθι	0	0	*	3	0	0	4	321	*	80
6301	'Αγιος Δημητριάδης	0	0	*	6	0	0	7	479	0	0
6302	Κανναβιού (Περύλ. Μελαμιού)	0	0	7	101	0	0	15	2.330	0	0
6303	Θρίνια (Δρίνια)	0	0	*	80	*	111	4	1.256	0	16
6305	Κρίτου Μαρφάτου	0	0	*	17	0	2	7	935	0	0
6306	Φύτη	0	0	4	65	0	0	14	2.981	0	0
6307	Λάσα	0	0	*	8	0	0	8	959	0	26
6308	Δρόμου	0	0	0	1	0	0	11	1.497	0	0
6310	Σίμου	0	0	*	18	0	0	29	7.626	*	250

(Συν. - Cont'd)

ΠΙΝΑΚΑΣ 31.2(Συν.). ΕΚΜΕΤΑΛΛΕΥΣΕΙΣ ΜΕ ΔΕΝΤΡΑ ΓΙΑ ΚΑΡΠΟΥΣ ΜΕ ΚΕΛΥΦΟΣ ΚΑΙ ΑΡΙΘΜΟΣ ΔΕΝΤΡΩΝ ΚΑΤΑ ΕΙΔΟΣ ΚΑΙ ΚΑΤΑ ΕΠΑΡΧΙΑ ΚΑΙ ΚΟΙΝΟΤΗΤΑ ΔΙΑΜΟΝΗΣ ΤΟΥ ΚΑΤΟΧΟΥ
TABLE 31.2(Cont'd). HOLDINGS WITH TREES USED FOR NUTS AND NUMBER OF TREES BY TYPE AND BY HOLDER'S DISTRICT AND COMMUNITY OF RESIDENCE

Κοδ. Code	Επαρχία Δήμος / Κοινότητα Municipality / Community	Φουντουκιές Hazelnuts		Καρυδιές Walnuts		Πιστακιές Pistachio		Αμυγδαλιές Almonds		Καστανιές Chestnuts	
		Αριθμός Εκμ/σεων Number of Holdings	Σύνολο Δέντρων Total Trees	Αριθμός Εκμ/σεων Number of Holdings	Σύνολο Δέντρων Total Trees	Αριθμός Εκμ/σεων Number of Holdings	Σύνολο Δέντρων Total Trees	Αριθμός Εκμ/σεων Number of Holdings	Σύνολο Δέντρων Total Trees	Αριθμός Εκμ/σεων Number of Holdings	Σύνολο Δέντρων Total Trees
6315	Φιλούσα (Χρυσοχούς)	0	0	*	28	0	0	14	2.688	0	0
6318	Μελάδεα	0	0	0	0	0	0	*	900	0	0
6320	Λυσός-&Αγ.Μερκούρ.&Σταυρός Ψώκ.	0	0	*	11	*	15	14	1.888	0	0
6321	Περιστερόνα	0	0	*	132	*	28	34	5.115	0	0
6330	Θελέτρα	0	0	5	37	0	0	28	3.758	0	0
6331	Γιόλου	0	0	24	624	0	0	92	14.611	0	0
6332	Πάνο Ακουρδάλα	0	0	*	80	0	0	4	558	0	0
6333	Μηλιού-& Μονή Αγίων Αναργύρων	0	0	*	42	0	0	8	795	0	0
6334	Κάτω Ακουρδάλα	0	0	*	29	0	0	4	859	0	0
6336	Κρίτου Τέρα	0	3	20	573	*	126	21	3.274	0	0
6337	Σκούλλα	0	0	*	6	0	0	*	70	0	0
6338	Χόλη	0	0	*	70	0	0	*	740	0	0
6341	Χρυσοχού	0	0	0	0	0	0	*	355	0	0
6343	Δήμος Πόλις	0	0	21	485	0	0	35	4.245	0	0
6344	Νέο Χωριό(Περ.Λουτρά Αφοδίτης)	0	0	*	162	0	4	8	1.346	0	0
6345	Γουδί	0	0	*	21	0	0	*	280	0	0
6350	Κάτω Αρόδες	0	0	*	25	0	0	*	15	0	0
6351	Πάνο Αρόδες	0	0	*	22	*	20	6	521	0	0
6352	Τνεα	0	0	6	75	0	0	34	3.920	0	0
6353	Δρούσια (Περλ. Πιττόκοπος)	0	0	9	378	0	0	25	2.304	0	0
6360	Πελαθούσα -& Μύρμιγκωφ & Λίμνη	0	0	0	0	0	0	*	205	0	0
6361	Κουνούσα	0	0	5	20	0	0	11	2.238	0	0
6362	Μακούντα	0	0	*	3	0	0	4	192	0	0
6363	Αργάκα	0	0	8	151	0	0	16	1.676	0	0
6364	Γιαλιά	0	0	*	21	0	0	*	74	0	0
6365	Αγία Μαρίνα (Χρυσοχούς)	0	0	11	130	0	0	13	650	0	0
6366	Νέα Δήμματα	0	0	0	0	0	0	*	185	0	0
6367	Πομός (Περλ. Παλιάμπελα)	0	0	4	90	0	0	34	2.658	0	0
6368	Στενή	0	0	*	9	0	0	5	649	0	0

Σημ.: Το σύνολο δέντρων περιλαμβάνει δέντρα σε κανονικούς δεντρόνες και διάσπαρτα.

* Ο αριθμός των εκμεταλλεύσεων είναι μικρότερος ή ίσος με το 3.

Note: Total number of trees includes trees in compact plantations and scattered.

* The number of holdings is less than or equal to 3.

ΠΙΝΑΚΑΣ 32.1. ΕΚΜΕΤΑΛΛΕΥΣΕΙΣ ΜΕ ΕΣΠΕΡΙΔΟΕΙΔΗ ΚΑΙ ΑΡΙΘΜΟΣ ΔΕΝΤΡΩΝ ΚΑΤΑ ΤΑΞΕΙΣ ΑΡΙΘΜΟΥ ΔΕΝΤΡΩΝ, ΚΑΤΑ ΕΠΑΡΧΙΑ

TABLE 32.1. HOLDINGS WITH CITRUS FRUIT AND NUMBER OF TREES BY GROUPING OF NUMBER OF TREES, BY DISTRICT

Επαρχία και Αριθμός Δέντρων District and Number of Trees	ΕΣΠΕΡΙΔΟΕΙΔΗ CITRUS FRUIT			
	Εκμεταλλεύσεις Holdings		Σύνολο Δέντρων Total Trees	Σε κανονικούς δενδρόνες In compact plantations
	Σ Υ Ν Ο Λ Ο T O T A L	Με Διάσπαρτα Scattered		
Σ Υ Ν Ο Λ Ο - T O T A L	11.013	4.701	1.527.443	1.482.599
1 - 49	6.065	3.089	125.459	92.072
50 - 99	1.454	549	101.468	97.804
100 - 199	1.507	502	206.741	203.451
200 - 499	1.411	428	428.008	425.348
500 - 999	428	103	285.359	283.872
1000 +	148	30	380.408	380.052
ΛΕΥΚΩΣΙΑ - LEFKOSIA	4.263	2.050	370.685	354.476
1 - 49	2.956	1.649	56.640	42.372
50 - 99	463	174	31.880	30.980
100 - 199	383	112	51.307	50.799
200 - 499	321	89	96.540	96.161
500 - 999	107	20	74.371	74.278
1000 +	33	6	59.947	59.886
ΑΜΜΟΧΩΣΤΟΣ - AMMOCHOSTOS	589	409	98.577	88.418
1 - 49	269	185	10.479	4.189
50 - 99	77	57	5.906	4.731
100 - 199	101	79	15.049	13.792
200 - 499	94	62	30.103	29.419
500 - 999	42	22	28.819	28.202
1000 +	6	4	8.221	8.085
ΛΑΡΝΑΚΑ - LARNAKA	1.250	596	165.742	159.183
1 - 49	713	386	16.521	11.254
50 - 99	188	81	13.217	12.729
100 - 199	168	71	23.087	22.661
200 - 499	131	47	39.049	38.741
500 - 999	35	7	24.368	24.326
1000 +	15	4	49.500	49.472
ΛΕΜΕΣΟΣ - LEMESOS	2.671	920	427.480	422.446
1 - 49	1.410	574	25.613	21.785
50 - 99	398	126	27.473	27.052
100 - 199	381	104	51.881	51.510
200 - 499	353	92	104.626	104.302
500 - 999	95	19	61.308	61.230
1000 +	34	5	156.579	156.567
ΠΑΦΟΣ - PAFOS	2.240	726	464.959	458.076
1 - 49	717	295	16.206	12.472
50 - 99	328	111	22.992	22.312
100 - 199	474	136	65.417	64.689
200 - 499	512	138	157.690	156.725
500 - 999	149	35	96.493	95.836
1000 +	60	11	106.161	106.042

ΠΙΝΑΚΑΣ 32.2. ΕΚΜΕΤΑΛΛΕΥΣΕΙΣ ΚΑΙ ΕΚΤΑΣΕΙΣ ΜΕ ΕΣΠΕΡΙΔΟΕΙΔΗ ΚΑΙ ΑΡΙΘΜΟΣ ΔΕΝΤΡΩΝ ΚΑΤΑ ΕΠΑΡΧΙΑ ΚΑΙ ΚΟΙΝΟΤΗΤΑ ΔΙΑΜΟΝΗΣ ΤΟΥ ΚΑΤΟΧΟΥ
TABLE 32.2. HOLDINGS AND AREAS WITH CITRUS FRUIT AND NUMBER OF TREES BY HOLDER'S DISTRICT AND COMMUNITY OF RESIDENCE

Κωδ. Code	Επαρχία Δήμος / Κοινότητα District Municipality / Community	ΕΣΠΕΡΙΔΟΕΙΔΗ CITRUS FRUIT				
		Εκμεταλλεύσεις Holdings			Σύνολο Δέντρων Total Trees	Σε κανονικούς δενδρόνες In compact plantations
		ΣΥΝΟΛΟ TOTAL	Με Διάσπαρτα Scattered	Εκτάσεις (δεκάρια) Areas (decares)		
	ΣΥΝΟΛΟ - TOTAL	11.013	4.701	48.625	1.527.443	1.482.599
1	ΛΕΥΚΩΣΙΑ - LEFKOSIA	4.263	2.050	10.549	370.685	354.476
3	ΑΜΜΟΧΩΣΤΟΣ - AMMOCHOSTOS	589	409	2.473	98.577	88.418
4	ΛΑΡΝΑΚΑ - LARNAKA	1.250	596	5.547	165.742	159.183
5	ΛΕΜΕΣΟΣ - LEMESOS	2.671	920	12.821	427.480	422.446
6	ΠΑΦΟΣ - PAFOS	2.240	726	17.236	464.959	458.076
1	ΛΕΥΚΩΣΙΑ - LEFKOSIA	4.263	2.050	10.549	370.685	354.476
1000	Δήμος Λευκωσίας	303	167	1.142	44.369	43.328
1010	Δήμος Αγίου Δομετίου	115	56	211	8.939	8.619
1011	Δήμος Έγκωμης	104	45	544	19.867	19.634
1012	Δήμος Στροβόλου	561	288	1.303	44.407	42.617
1013	Δήμος Αγλαντζιάς (Αγλαγγιά)	128	73	325	12.366	11.812
1021	Δήμος Λακατάμειας	280	131	679	23.815	23.005
1023	Δήμος Λατσιών (Λακκιά)	92	57	149	4.555	4.054
1024	Γέρι	57	37	47	1.703	1.196
1100	Σιά	18	*	14	209	199
1101	Μαθιάτης	17	11	21	405	328
1102	Αλάμπρα	36	6	35	612	585
1103	Αγία Βαρβάρα	27	19	27	593	502
1104	Κοτσιάτης	*	*	4	62	44
1105	Νήσου	53	44	92	2.993	2.600
1106	Πέρα Χωριό	48	22	84	2.459	2.271
1107	Δήμος Ιδαλίου	291	209	400	13.171	12.121
1108	Λύμπια	14	7	12	450	315
1109	Λυθροδόνας & Μονή Προφήτη Ηλία	79	51	38	1.948	1.510
1120	Ποταμιά	11	*	84	2.408	2.395
1200	Καμπί	7	*	1	38	31
1201	Φαρμακάς	10	*	15	479	467
1202	Απλίκι	*	0	**	14	6
1204	Γούρρη	*	0	**	30	12
1206	Άγιος Επιφάνιος (Ορεινής)	10	6	7	196	149
1207	Καλό Χωριό (Ορεινής)	13	*	10	260	245
1208	Μαλούντα	7	*	5	145	108
1209	Κλήρου	38	7	24	590	568
1210	Αρεδιού	25	19	15	525	331
1211	Άγιος Ιωάννης (Μαλούντας)	9	5	11	197	177
1212	Αγροκηπιά	17	10	35	1.173	1.055
1213	Μιτσερό (Περ. Μονή Αγ. Παντελ.)	18	*	17	466	384
1220	Καπέδες	4	*	1	120	43
1222	Αναλιόντας (Περ. Μονή Αρχ.Μιχ.)	8	6	3	199	154
1223	Καμπιά	9	6	9	545	387
1225	Τσέρι	55	25	55	1.910	1.539
1226	Πολιτικό -Μονή Αγ.Ηρακλ.&Φιλάνι	16	9	19	865	732
1227	Πέρα	26	17	21	1.352	971
1228	Επισκοπειό	20	16	16	704	525
1229	Ψιμολόφου	82	48	109	3.497	3.063
1230	Εργάτες	48	23	54	2.038	1.867

(Συν. - Cont'd)

ΠΙΝΑΚΑΣ 32.2(Συν.). ΕΚΜΕΤΑΛΛΕΥΣΕΙΣ ΚΑΙ ΕΚΤΑΣΕΙΣ ΜΕ ΕΣΠΕΡΙΔΟΕΙΔΗ ΚΑΙ ΑΡΙΘΜΟΣ ΔΕΝΤΡΩΝ ΚΑΤΑ ΕΠΑΡΧΙΑ ΚΑΙ ΚΟΙΝΟΤΗΤΑ ΔΙΑΜΟΝΗΣ ΤΟΥ ΚΑΤΟΧΟΥ
TABLE 32.2(Cont'd). HOLDINGS AND AREAS WITH CITRUS FRUIT AND NUMBER OF TREES BY HOLDER'S DISTRICT AND COMMUNITY OF RESIDENCE

Κωδ. Code	Επαρχία Δήμος / Κοινότητα District Municipality / Community	ΕΣΠΕΡΙΔΟΕΙΔΗ CITRUS FRUIT				
		Εκμεταλλεύσεις Holdings			Σύνολο Δέντρων Total Trees	Σε κανονικούς δενδρόνες In compact plantations
		ΣΥΝΟΛΟ TOTAL	Με Διάσπαρτα Scattered	Εκτάσεις (δεκάρια) Areas (decares)		
1231	Ανάγεια	12	8	8	696	375
1232	Πάνω Δευτερά	84	51	69	2.824	2.235
1233	Κάτω Δευτερά	66	38	305	7.144	6.901
1240	'Αγιοι Τριμιθιάς	14	11	5	983	399
1241	Παλαιομέτοχο	113	40	144	5.005	4.461
1242	Δένεια	*	*	**	28	4
1243	Κοκκινοτριμιθιά	76	42	96	4.319	3.547
1244	Μάμμαρη	19	9	10	446	338
1300	Παλαιχώρι Μόρφου	32	20	19	892	767
1301	Ασκάς	*	0	4	88	85
1302	'Αλωνα	*	*	35	1.323	1.316
1303	Φτερικούδι	*	*	1	10	6
1304	Πολύστυπος	*	0	**	32	12
1305	Λαγουδερά	*	0	4	133	122
1310	Παλαιχώρι Ορεινής	18	12	6	249	196
1320	Ξυλιάτος	11	8	11	459	416
1321	'Αγιος Γεώργιος Καυκάλλου	*	*	1	37	23
1322	Νικητάρι (Περιλ. Ασίνου)	15	7	15	404	316
1323	Βυζακιά	15	6	64	1.392	1.315
1324	Αγία Μαρίνα (Ξυλιάτου)	25	11	15	577	473
1326	Κάτω Μονή	5	*	3	89	74
1327	Ορούντα	35	12	86	2.399	2.344
1329	Κάτω Κουτραφάς (Περιλ. Μάνδρες)	8	6	27	949	930
1330	Ποτάμι	12	*	14	460	452
1360	Ακάκι	122	63	435	14.536	14.263
1361	Περιστερώνα	189	10	1.730	61.533	61.458
1362	Αστρομερίτης	94	43	655	26.471	26.215
1368	Μένικο	43	21	91	2.696	2.635
1400	Σπήλια	*	0	2	87	84
1404	Κακοπετριά -Πλατάνια,Αγ.Νικ.Στ.	25	6	43	1.517	1.478
1405	'Αγιος Θεόδωρος (Σολέας)	4	*	1	46	25
1406	Γαλάτα	22	9	55	1.725	1.680
1407	Σινάορος	10	*	35	1.217	1.199
1408	Καλιάνα	18	4	11	456	449
1409	Τεμβριά	71	40	52	2.011	1.822
1410	Κοράκου (Περιλ. Αγρολάδου)	21	6	22	601	559
1411	Ευρύχου	30	16	39	1.345	1.245
1412	Φλάσου	21	7	45	1.692	1.655
1415	Ληνού	13	6	13	495	451
1416	Κατόδατα	20	*	50	1.684	1.669
1420	Πεδουλάς	0	0	0	5	0
1421	Μυλικούρι	0	0	0	4	0
1422	Μουτουλλάς	16	7	7	304	272
1423	Οίκος	19	9	12	434	410
1424	Καλοπαναγιώτης-Ορκόντας,Ι.Λαμπ.	62	35	33	1.257	1.125
1425	Γερακιές	8	*	2	105	65
1427	Κάμπος	49	8	61	1.566	1.547

(Συν. - Cont'd)

ΠΙΝΑΚΑΣ 32.2(Συν.). ΕΚΜΕΤΑΛΛΕΥΣΕΙΣ ΚΑΙ ΕΚΤΑΣΕΙΣ ΜΕ ΕΣΠΕΡΙΔΟΕΙΔΗ ΚΑΙ ΑΡΙΘΜΟΣ ΔΕΝΤΡΩΝ ΚΑΤΑ ΕΠΑΡΧΙΑ ΚΑΙ ΚΟΙΝΟΤΗΤΑ ΔΙΑΜΟΝΗΣ ΤΟΥ ΚΑΤΟΧΟΥ
TABLE 32.2(Cont'd). HOLDINGS AND AREAS WITH CITRUS FRUIT AND NUMBER OF TREES BY HOLDER'S DISTRICT AND COMMUNITY OF RESIDENCE

Κωδ. Code	Επαρχία Δήμος / Κοινότητα District Municipality / Community	ΕΣΠΕΡΙΔΟΕΙΔΗ CITRUS FRUIT				
		Εκμεταλλεύσεις Holdings			Σύνολο Δέντρων Total Trees	Σε κανονικούς δενδρώνες In compact plantations
		ΣΥΝΟΛΟ TOTAL	Με Διάσπαρτα Scattered	Εκτάσεις (δεκάρια) Areas (decares)		
1456	Πάνω Πύργος	*	0	7	230	230
1457	Κάτω Πύργος	145	20	512	16.041	15.877
1460	Πηγένια (Περίλ. Χαλέρι)	*	0	5	82	82
1461	Παχύαμμος	17	*	50	874	866
1462	'Αγιος Θεόδωρος (Τιλιρίας)	*	0	4	59	59
3	ΑΜΜΟΧΩΣΤΟΣ - ΑΜΜΟΧΟΣΤΟΣ	589	409	2.473	98.577	88.418
3100	Δήμος Αγίας Νάπας -& Αγία Θέκλα	39	33	43	2.345	1.407
3101	Δήμος Παραλιμνίου	115	77	247	11.821	8.954
3102	Δήμος Δερύνειας-Στροβίλ.&Α.Νικ.	83	70	283	15.350	13.997
3103	Σωτήρα	28	16	38	2.203	1.513
3104	Λιοπέτρι	19	13	35	2.022	1.323
3105	Φρέναρος	97	41	636	24.192	23.221
3110	Αυγούρου (& Μονή 'Αγιος Κενδέας)	109	82	652	20.498	19.274
3111	'Αχνα (Περίλ. Δασάκι)	44	35	233	7.534	7.053
3114	Αχερίτου-Αγ. Γεώργιος&Βρυσούλες	55	42	307	12.612	11.676
4	ΛΑΡΝΑΚΑ - LARNAKA	1.250	596	5.547	165.742	159.183
4000	Δήμος Λάρνακας	269	143	1.177	41.216	39.693
4010	Δήμος Αραδίππου	27	12	47	1.426	1.009
4011	Λιβάδια	14	6	13	622	472
4012	Δρομολαξιά	12	6	13	389	246
4013	Μενεού	12	8	666	14.059	13.974
4100	Κελλιά	*	0	**	28	10
4101	Τρούλλοι	7	4	4	172	85
4102	Βορόκληνη(Ορόκληνη)	7	*	4	144	101
4103	Αβδελλερό	*	*	7	259	247
4104	Πύλα	8	*	8	260	196
4105	Ξυλοτύμβου (Περίλ.Δεκέλεια)	52	27	196	4.973	4.598
4106	Ορμίδεια	91	56	404	14.209	13.629
4107	Ξυλοφάγου	37	22	79	2.809	2.225
4110	Κίτι	14	6	60	1.965	1.903
4111	Περιβόλια	*	*	**	26	11
4112	Τερσεφάνου	4	*	2	51	26
4120	Μαζωτός	16	4	85	2.523	2.486
4121	Αλαμινός	19	6	198	5.792	5.743
4122	Ανα φωτίδα	18	4	54	1.386	1.354
4124	Κιβισίλι	*	*	1	22	13
4125	Αλεθρικό	10	6	4	164	80
4126	Κλαυδιά	4	*	4	69	45
4127	Αγγλισίδες	30	11	173	3.273	3.141
4202	Δήμος Αθιένου	33	22	282	8.124	7.925
4210	Καλό Χωριό	7	*	9	410	368
4211	Αγία 'Αννα	5	*	2	109	100
4212	Μοσφιλωτή	18	13	7	399	285
4213	Ψευδάς	12	5	9	424	360
4214	Πυργά-Μονή Σταυροβ.&Αγ.Βαρβάρας	22	7	38	1.720	1.644
4215	Κόρνος(Περίλ.Μονή Αγίας Θέκλας)	46	33	52	1.637	1.304
4216	Δελίκηπος	*	0	1	6	6

(Συν. - Cont'd)

ΠΙΝΑΚΑΣ 32.2(Συν.). ΕΚΜΕΤΑΛΛΕΥΣΕΙΣ ΚΑΙ ΕΚΤΑΣΕΙΣ ΜΕ ΕΣΠΕΡΙΔΟΕΙΔΗ ΚΑΙ ΑΡΙΘΜΟΣ ΔΕΝΤΡΩΝ ΚΑΤΑ ΕΠΑΡΧΙΑ ΚΑΙ ΚΟΙΝΟΤΗΤΑ ΔΙΑΜΟΝΗΣ ΤΟΥ ΚΑΤΟΧΟΥ
TABLE 32.2(Cont'd). HOLDINGS AND AREAS WITH CITRUS FRUIT AND NUMBER OF TREES BY HOLDER'S DISTRICT AND COMMUNITY OF RESIDENCE

Κωδ. Code	Επαρχία Δήμος / Κοινότητα District Municipality / Community	ΕΣΠΕΡΙΔΟΕΙΔΗ CITRUS FRUIT				
		Εκμεταλλεύσεις Holdings			Σύνολο Δέντρων Total Trees	Σε κανονικούς δενδρόνες In compact plantations
		ΣΥΝΟΛΟ TOTAL	Με Διάσπαρτα Scattered	Εκτάσεις (δεκάρια) Areas (decares)		
4300	Ζύγι	7	4	41	1.451	1.391
4302	Καλαβασός	55	26	115	3.302	3.173
4303	Τόχνη	9	7	29	1.002	920
4304	Χοιροκοιτία	43	22	227	5.338	5.110
4305	Ψεματισμένος	17	7	27	921	889
4306	Μαρώνι	40	11	104	3.135	3.106
4307	'Αγιος Θεόδωρος	75	22	648	21.161	21.005
4308	Σκαρίνου	11	*	72	2.217	2.185
4309	Κοφίνου	13	7	44	1.667	1.586
4310	Κάτω Λεύκαρα	6	*	10	178	162
4311	Δήμος Πάνω Λευκάρων	58	41	143	4.931	4.735
4312	Κάτω Δρυς	4	*	5	102	70
4313	Βάβλα (Περιλ. Μονή Αγίου Μηνά)	*	*	17	268	265
4314	Λάγεια	*	*	**	12	6
4315	Ορά (Περιλ. Δράπια και Παρσάτα)	35	16	175	3.124	3.051
4316	Μελίνη	9	0	60	1.331	1.331
4317	Οδού	22	*	128	2.836	2.835
4318	'Αγιοι Βαβατσινιάς	34	6	103	4.015	4.003
4319	Βαβατσινιά	6	*	3	85	81
5	ΛΕΜΕΣΟΣ - LEMESOS	2.671	920	12.821	427.480	422.446
5000	Δήμος Λεμεσού	767	273	6.014	184.521	182.831
5011	Δήμος Μέσα Γειτονιάς	91	26	231	10.046	9.869
5012	Δήμος Αγίου Αθανασίου	49	12	213	6.920	6.872
5013	Δήμος Γερμασόγειας	107	45	250	9.959	9.785
5020	Πάνω Πολεμίδα	19	8	22	896	833
5021	'Υψωνας	163	42	393	13.416	13.191
5022	Δήμος Κάτω Πολεμιδιών	224	76	1.183	39.007	38.546
5100	Παλόδεια	10	*	5	167	138
5101	Παραμύθα-& Μονή Παναγίας Ευαγγ.	*	*	1	31	24
5102	Σπιτάλι	*	0	2	64	60
5103	Φασούλα	7	5	9	214	175
5104	Μαθικολώνη	7	*	11	164	158
5105	Γεράσα	23	4	20	432	420
5106	Αψιού	19	13	13	328	277
5107	Απεσιά	15	*	31	831	828
5108	Κορφή	6	0	8	165	164
5109	Λιμνάτης	32	8	55	2.003	1.982
5110	Καπηλειό	5	0	3	73	73
5120	Μουταγιάκα	5	*	3	179	175
5121	Αρμενοχώρι	*	0	4	203	200
5122	Φοινικάρια	18	11	32	1.350	1.300
5123	Ακρούντα	48	37	150	5.423	5.301
5124	'Αγιος Τύχων	*	0	2	43	28
5125	Παρεκκλησιά	74	19	169	6.997	6.877
5126	Πεντάκωμο	0	0	0	4	0
5127	Μοναγρούλλι	18	7	21	786	722
5128	Μονή	17	6	25	822	775

(Συν. - Cont'd)

ΠΙΝΑΚΑΣ 32.2(Συν.). ΕΚΜΕΤΑΛΛΕΥΣΕΙΣ ΚΑΙ ΕΚΤΑΣΕΙΣ ΜΕ ΕΣΠΕΡΙΔΟΕΙΔΗ ΚΑΙ ΑΡΙΘΜΟΣ ΔΕΝΤΡΩΝ ΚΑΤΑ ΕΠΑΡΧΙΑ ΚΑΙ ΚΟΙΝΟΤΗΤΑ ΔΙΑΜΟΝΗΣ ΤΟΥ ΚΑΤΟΧΟΥ
TABLE 32.2(Cont'd). HOLDINGS AND AREAS WITH CITRUS FRUIT AND NUMBER OF TREES BY HOLDER'S DISTRICT AND COMMUNITY OF RESIDENCE

Κωδ. Code	Επαρχία Δήμος / Κοινότητα District Municipality / Community	ΕΣΠΕΡΙΔΟΕΙΔΗ CITRUS FRUIT				
		Εκμεταλλεύσεις Holdings			Σύνολο Δέντρων Total Trees	Σε κανονικούς δενδρόνες In compact plantations
		ΣΥΝΟΛΟ TOTAL	Με Διάσπαρτα Scattered	Εκτάσεις (δεκάρια) Areas (decares)		
5129	Πύργος	49	8	79	2.293	2.258
5130	Ασγάτα (Περ.Μεταλλεία Πλατείες)	27	14	47	915	817
5131	Βάσα (Κελλακίου)	6	*	7	260	258
5132	Σανίδα	4	0	11	379	379
5133	Πρασιτό (Κελλακίου)	11	4	29	1.009	997
5134	Κλωνάρι	*	*	1	36	34
5136	Κελλάκι -& Μονή Ζωοδόχου Πηγής	11	*	27	829	821
5137	Ακαπνού	*	0	2	75	75
5138	Επταγώνεια	54	5	492	18.757	18.747
5140	Διερώνα	60	37	427	17.868	17.749
5141	Αρακαπάς	55	34	328	14.961	14.857
5142	'Αγιος Παύλος	19	*	19	630	623
5143	'Αγιος Κωνσταντίνος	26	8	27	960	936
5144	Συκόπετρα	28	*	90	3.637	3.632
5145	Λουβαράς	25	4	17	629	619
5146	Καλό Χωριό (Περιλ. 'Αθρακος)	21	13	16	454	378
5147	Ζωοπηγή	11	4	4	140	130
5200	Ακρωτήρι -& Μονή Αγίου Νικολάου	13	*	40	1.594	1.584
5201	Ασώματος (Περιλ. Φασούρι)	25	11	392	12.719	12.696
5202	Τσερκέζοι	6	4	19	557	551
5203	Τραχώνι	24	7	186	5.965	5.922
5210	Κολόσσι	58	13	343	13.564	13.496
5211	Ερήμη	58	9	220	6.490	6.450
5212	Επισκοπή	67	15	255	10.220	10.146
5213	Καντού	40	24	77	2.608	2.499
5214	Σωτήρα-& Σύμβουλος & Στερακόβου	*	0	1	48	27
5220	Πρασιτό (Αυδήμου)	*	0	1	20	20
5221	Παραμάλι	9	*	534	15.568	15.563
5222	Αυδήμου	*	0	35	1.176	1.170
5225	Αλέκτορα	*	0	5	200	200
5226	Ανώγυρα	*	*	6	110	104
5227	Πισσούρι	15	4	19	703	677
5300	Σούνι-Ζανακιά	7	4	3	136	105
5302	'Αλασσα	7	*	8	383	371
5303	Κάτω Κιβίδες	*	0	5	148	146
5305	'Αγιος Αμβρόσιος	*	*	2	91	75
5306	'Αγιος Θεράπων	7	*	3	102	80
5308	Πάχνα	6	4	14	388	363
5310	'Αγιος Γεώργιος	12	5	9	364	335
5311	Δωρός	5	0	10	197	197
5312	Λάνεια	10	5	2	111	94
5313	Σιλίκου	7	4	9	382	355
5314	Μονάγρι-& Μονή Παναγίας Αμασγού	12	4	29	957	933
5315	Τριμήκληνη	8	4	9	273	252
5316	'Αγιος Μάμας	11	*	11	221	207
5317	Κουκά	0	0	0	2	0
5318	Μονιάτης-Μέσα Ποτ.,Σαϊττάς,Φυλ.	9	5	3	120	99

(Συν. - Cont'd)

ΠΙΝΑΚΑΣ 32.2(Συν.). ΕΚΜΕΤΑΛΛΕΥΣΕΙΣ ΚΑΙ ΕΚΤΑΣΕΙΣ ΜΕ ΕΣΠΕΡΙΔΟΕΙΔΗ ΚΑΙ ΑΡΙΘΜΟΣ ΔΕΝΤΡΩΝ ΚΑΤΑ ΕΠΑΡΧΙΑ ΚΑΙ ΚΟΙΝΟΤΗΤΑ ΔΙΑΜΟΝΗΣ ΤΟΥ ΚΑΤΟΧΟΥ
TABLE 32.2(Cont'd). HOLDINGS AND AREAS WITH CITRUS FRUIT AND NUMBER OF TREES BY HOLDER'S DISTRICT AND COMMUNITY OF RESIDENCE

Κωδ. Code	Επαρχία Δήμος / Κοινότητα District Municipality / Community	ΕΣΠΕΡΙΔΟΕΙΔΗ CITRUS FRUIT				
		Εκμεταλλεύσεις Holdings			Σύνολο Δέντρων Total Trees	Σε κανονικούς δενδρόνες In compact plantations
		ΣΥΝΟΛΟ TOTAL	Με Διάσπαρτα Scattered	Εκτάσεις (δεκάρια) Areas (decares)		
5322	'Αρσος	8	4	5	179	156
5323	Κισσούσα	0	0	0	1	0
5325	Βάσα (Κοιλανίου)	*	*	2	75	74
5326	Βουνί	0	0	0	2	0
5327	Πέρα Πεδί	*	*	**	22	10
5328	Μανδριά	0	0	0	2	0
5329	Ποταμιού	*	*	**	22	16
5330	'Ομοδος	*	0	3	52	50
5331	Κοιλάνι	*	*	21	725	721
5340	'Αγιος Δημήτριος	*	*	**	31	25
5341	Παλαιόμυλος	0	0	0	3	0
5343	Καμινάρια	4	*	1	44	30
5344	Τρεις Ελιές	0	0	0	1	0
5345	Λεμίθου	*	0	2	30	30
5352	Φοινί (Περ. Μονή Τροοδίτισσας)	*	0	**	14	4
5354	Κάτω Αμιάντος	0	0	0	1	0
5360	'Αγιος Θεόδωρος	*	0	**	11	10
5361	'Αγιος Ιωάννης	6	*	1	74	23
5362	Κάτω Μύλος	0	0	0	8	0
5363	Ποταμίτισσα	5	*	2	81	68
5364	Δύμες	0	0	0	3	0
5365	Πελένδρι (Περιλ. Κάρδαμα)	20	7	10	455	357
5366	Αγρός	6	*	3	106	101
5367	Αγρίδια	*	*	**	9	4
5368	Χανδριά	13	10	6	304	247
5369	Κυπερούντα	23	6	27	932	889
6	ΠΑΦΟΣ - PAFOS	2.240	726	17.236	464.959	458.076
6000	Δήμος Πάφου	470	174	3.747	105.797	103.848
6010	Δήμος Γεροσκήπτου	204	55	1.246	39.641	39.305
6011	Κονιά	22	16	95	2.898	2.738
6012	Αγία Μαρινούδα	11	*	46	1.435	1.416
6013	Κολώνη (Περιλ. Μονή Ανατολικό)	7	*	72	2.081	2.061
6014	Αχέλεια	19	5	155	5.219	5.204
6020	Χλώρακας	65	24	233	7.491	7.228
6021	Λέμπα	5	4	19	544	493
6022	'Εμπα	71	23	405	11.287	10.949
6023	Τρεμθούσα	10	*	61	1.420	1.406
6024	Μέσα Χωριό	6	*	35	891	790
6025	Μεσόγη	16	5	79	2.193	2.069
6026	Τάλα (Περ. Μονή Αγίου Νεοφύτου)	14	5	404	9.529	9.468
6027	Κισσόνεργα	82	44	544	17.188	16.750
6100	Κούκλια	57	4	812	23.226	23.212
6101	Μανδριά	8	*	80	2.619	2.600
6102	Νικόκλεια	8	4	53	1.503	1.480
6104	Τίμη	33	*	219	6.371	6.364
6106	Αγία Βαρβάρα	8	0	32	1.047	1.047
6107	Αναρίτα	29	*	260	7.782	7.763

(Συν. - Cont'd)

ΠΙΝΑΚΑΣ 32.2(Συν.). ΕΚΜΕΤΑΛΛΕΥΣΕΙΣ ΚΑΙ ΕΚΤΑΣΕΙΣ ΜΕ ΕΣΠΕΡΙΔΟΕΙΔΗ ΚΑΙ ΑΡΙΘΜΟΣ ΔΕΝΤΡΩΝ ΚΑΤΑ ΕΠΑΡΧΙΑ ΚΑΙ ΚΟΙΝΟΤΗΤΑ ΔΙΑΜΟΝΗΣ ΤΟΥ ΚΑΤΟΧΟΥ
TABLE 32.2(Cont'd). HOLDINGS AND AREAS WITH CITRUS FRUIT AND NUMBER OF TREES BY HOLDER'S DISTRICT AND COMMUNITY OF RESIDENCE

Κωδ. Code	Επαρχία Δήμος / Κοινότητα District Municipality / Community	ΕΣΠΕΡΙΔΟΕΙΔΗ CITRUS FRUIT				
		Εκμεταλλεύσεις Holdings			Σύνολο Δέντρων Total Trees	Σε κανονικούς δενδρόνες In compact plantations
		ΣΥΝΟΛΟ TOTAL	Με Διάσπαρτα Scattered	Εκτάσεις (δεκάρια) Areas (decares)		
6110	Μαραθούντα	*	0	10	212	201
6111	'Αρμου	8	6	5	185	100
6112	Επισκοπή	17	8	52	860	807
6113	Νατά	7	*	33	807	796
6114	Χολέτρια	7	5	11	325	311
6115	Αξύλου	*	0	12	332	330
6116	Ελεδιό	*	0	**	12	10
6120	Τσάδα	6	0	14	368	358
6121	Κοίλη	6	*	24	654	650
6122	Στρουμπί	8	*	32	1.014	990
6123	Πολέμι	*	*	16	315	290
6124	Καλλέπεια (Περιλ. Μορόνερο)	5	4	9	203	141
6125	Λετύμβου	5	*	16	470	455
6128	Λεμόνα	5	4	17	497	485
6129	Χούλου	*	*	14	341	304
6132	Κάθικας	5	0	33	690	690
6133	Δήμος Πέγειας-&Αγ.Γεώργ.Πέγειας	106	40	676	16.523	16.118
6200	Πάνω Αρχιμανδρίτα-& Κάτω Αρχιμ.	0	0	0	4	0
6201	Φασούλα	7	0	15	360	360
6204	Μαμόνια	12	*	125	3.585	3.567
6205	'Αγιος Γεώργιος	18	*	216	5.433	5.427
6206	Σταυροκόκνου	0	0	0	11	0
6208	Τραχυπέδουλα	11	4	41	1.017	999
6210	Κελοκέδαρα	22	5	116	3.108	3.067
6211	Σαλαμιού	11	4	25	870	830
6213	Κέδαρες	8	*	6	256	204
6214	Μέσανα	5	*	1	53	33
6215	Πραιτώρι	5	4	6	195	180
6216	Φιλούσα (Κελοκεδάρων)	4	*	3	98	76
6217	Αρμίνου	5	*	7	236	227
6218	'Αγιος Νικόλαος (Περ. Περάβασα)	*	*	5	98	80
6219	'Αγιος Ιωάννης (Περ. Μαλούντα)	0	0	0	3	0
6220	Αμαργέτη	12	8	35	1.122	1.074
6221	Αγία Μαρίνα (Κελοκεδάρων)	*	0	**	15	4
6222	Πενταλιά	5	*	29	798	785
6224	Γαλαταριά	4	*	10	306	258
6225	Κοιλίνεια	*	*	7	138	121
6227	Στατός-'Αγιος Φώτιος-&Αμπελίτης	4	*	4	141	108
6230	Πάνω Παναγιά-&Μονή Χρυσορ.&Αγία	5	*	7	157	128
6231	Ασπρογιά	0	0	0	6	0
6300	Ψάθι	*	*	4	95	93
6301	'Αγιος Δημητριάδης	*	*	1	11	10
6302	Κανναβιού (Περιλ. Μελαμιού)	5	*	25	402	390
6303	Θρίνια (Δρίνια)	*	*	3	98	94
6305	Κρίτου Μαρόττου	*	0	1	10	10
6306	Φύτη	*	0	7	114	100
6307	Λάσα	6	*	27	662	658

(Συν. - Cont'd)

ΠΙΝΑΚΑΣ 32.2(Συν.). ΕΚΜΕΤΑΛΛΕΥΣΕΙΣ ΚΑΙ ΕΚΤΑΣΕΙΣ ΜΕ ΕΣΠΕΡΙΔΟΕΙΔΗ ΚΑΙ ΑΡΙΘΜΟΣ ΔΕΝΤΡΩΝ ΚΑΤΑ ΕΠΑΡΧΙΑ ΚΑΙ ΚΟΙΝΟΤΗΤΑ ΔΙΑΜΟΝΗΣ ΤΟΥ ΚΑΤΟΧΟΥ
TABLE 32.2(Cont'd). HOLDINGS AND AREAS WITH CITRUS FRUIT AND NUMBER OF TREES BY HOLDER'S DISTRICT AND COMMUNITY OF RESIDENCE

Κωδ. Code	Επαρχία Δήμος / Κοινότητα District Municipality / Community	ΕΣΠΕΡΙΔΟΕΙΔΗ CITRUS FRUIT				
		Εκμεταλλεύσεις Holdings			Σύνολο Δέντρων Total Trees	Σε κανονικούς δενδρώνες In compact plantations
		ΣΥΝΟΛΟ TOTAL	Με Διάσπαρτα Scattered	Εκτάσεις (δεκάρια) Areas (decares)		
6308	Δρύμου	*	*	1	24	22
6310	Σίμου	10	4	49	1.038	1.015
6315	Φιλούσα (Χρυσοχούς)	*	0	11	338	333
6320	Λυσός-&Αγ.Μερκούρ.&Σταυρός Ψώκ.	*	*	5	123	97
6321	Περιστερώνα	25	11	153	3.775	3.639
6330	Θελέτρα	10	*	24	415	391
6331	Γιόλου	78	21	525	15.001	14.883
6332	Πάνω Ακουρδάλεια	5	*	15	263	240
6333	Μηλιού -& Μονή Αγίων Αναργύρων	10	4	141	3.599	3.567
6334	Κάτω Ακουρδάλεια	7	*	79	1.718	1.672
6336	Κρίτου Τέρα	12	5	26	488	425
6337	Σκούλλη	13	4	134	3.346	3.323
6338	Χόλη	10	4	88	2.081	2.051
6340	Καραμουλλήδες	6	*	23	577	563
6341	Χρυσοχού	*	*	13	281	270
6343	Δήμος Πόλις	103	12	1.415	37.763	37.683
6344	Νέο Χωριό(Περ.Λουτρά Αφροδίτης)	19	12	156	4.250	4.137
6345	Γουδί	27	8	514	15.553	15.477
6352	Ίνεια	*	0	20	450	450
6353	Δρούσεια (Περιλ. Πιττόκοπος)	6	4	14	182	142
6360	Πελαθούσα -& Μύρμιγκωφ & Λίμνη	*	0	43	1.115	1.115
6361	Κυνούσα	7	*	38	659	644
6362	Μακούντα	*	0	15	324	324
6363	Αργάκα	130	25	1.958	43.395	43.171
6364	Γιαλιά	26	11	239	6.638	6.571
6365	Αγία Μαρίνα (Χρυσοχούς)	106	50	550	14.509	14.240
6366	Νέα Δήματα	*	*	7	155	145
6367	Πομός (Περιλ. Παλιάμπελα)	89	20	482	8.518	8.380
6368	Στενή	15	*	206	5.009	4.996

* Ο αριθμός των εκμεταλλεύσεων είναι μικρότερος ή ίσος με το 3.

* The number of holdings is less than or equal to 3.

ΠΙΝΑΚΑΣ 33.1. ΕΚΜΕΤΑΛΛΕΥΣΕΙΣ ΚΑΙ ΕΚΤΑΣΕΙΣ ΜΕ ΕΣΠΕΡΙΔΟΕΙΔΗ ΣΕ ΚΑΝΟΝΙΚΟΥΣ ΔΕΝΔΡΩΝΕΣ ΚΑΤΑ ΕΙΔΟΣ ΚΑΙ ΚΑΤΑ ΤΑΞΕΙΣ ΜΕΓΕΘΟΥΣ ΤΩΝ ΕΚΤΑΣΕΩΝ, ΚΑΤΑ ΕΠΑΡΧΙΑ

TABLE 33.1. HOLDINGS AND AREAS WITH CITRUS FRUIT IN COMPACT PLANTATIONS BY TYPE AND BY SIZE OF AREA, BY DISTRICT

Επαρχία και Μέγεθος Εκτάσεων (δεκάρια) District and Size of Area (decares)	ΕΣΠΕΡΙΔΟΕΙΔΗ - CITRUS FRUIT											
	Πορτοκαλιές Oranges		Λεμονιές Lemons		Μανταρινιές Mandarines		Γρέιπφρουτ Grapefruit		Μαντόρες Mantores		Άλλα Other	
	Αριθμός Εκμ/σεων Number of Holdings	Εκτάσεις (δεκάρια) Areas (decares)	Αριθμός Εκμ/σεων Number of Holdings	Εκτάσεις (δεκάρια) Areas (decares)	Αριθμός Εκμ/σεων Number of Holdings	Εκτάσεις (δεκάρια) Areas (decares)	Αριθμός Εκμ/σεων Number of Holdings	Εκτάσεις (δεκάρια) Areas (decares)	Αριθμός Εκμ/σεων Number of Holdings	Εκτάσεις (δεκάρια) Areas (decares)	Αριθμός Εκμ/σεων Number of Holdings	Εκτάσεις (δεκάρια) Areas (decares)
ΣΥΝΟΛΟ - TOTAL	6.847	16.373	5.304	8.118	5.028	6.913	826	4.518	1.862	11.930	753	773
< 5	6.005	5.935	4.926	4.007	4.782	3.631	622	804	1.133	2.225	719	461
5 - 9,9	546	3.665	255	1.685	164	1.088	120	813	409	2.822	27	177
10 - 19,9	220	2.880	98	1.293	61	810	59	762	223	3.053	4	57
20 - 29,9	43	1.026	15	342	12	283	16	364	55	1.288	2	46
30 - 39,9	14	463	4	134	2	66	2	70	20	694	1	32
40 - 49,9	6	264	3	127	5	217	1	40	8	358	0	0
50 +	13	2.141	3	531	2	819	6	1.666	14	1.491	0	0
ΑΕΥΚΩΣΙΑ - LEFKOSIA	2.631	4.493	2.524	3.011	2.030	1.284	237	705	257	958	251	98
< 5	2.394	1.894	2.390	1.772	2.008	1.011	190	195	193	311	250	93
5 - 9,9	156	1.075	89	586	16	107	30	196	46	301	1	5
10 - 19,9	61	804	39	513	3	48	13	178	11	145	0	0
20 - 29,9	11	264	5	110	0	0	3	75	5	109	0	0
30 - 39,9	5	160	1	32	1	35	0	0	1	37	0	0
40 - 49,9	0	0	0	0	2	83	0	0	0	0	0	0
50 +	4	297	0	0	0	0	1	62	1	55	0	0
ΑΜΜΟΧΩΣΤΟΣ - AMMOCHOSTOS	427	1.741	207	146	172	138	101	360	17	45	51	42
< 5	300	419	203	101	167	96	76	135	12	16	51	42
5 - 9,9	76	515	3	20	3	19	17	116	5	29	0	0
10 - 19,9	41	568	0	0	2	24	7	89	0	0	0	0
20 - 29,9	10	239	1	25	0	0	1	20	0	0	0	0
30 - 39,9	0	0	0	0	0	0	0	0	0	0	0	0
40 - 49,9	0	0	0	0	0	0	0	0	0	0	0	0
50 +	0	0	0	0	0	0	0	0	0	0	0	0

(Συν. - Cont'd)

ΠΙΝΑΚΑΣ 33.1(Συν.). ΕΚΜΕΤΑΛΛΕΥΣΕΙΣ ΚΑΙ ΕΚΤΑΣΕΙΣ ΜΕ ΕΣΠΕΡΙΔΟΕΙΔΗ ΚΑΝΟΝΙΚΟΥΣ ΔΕΝΔΡΩΝΕΣ ΚΑΤΑ ΕΙΔΟΣ ΚΑΙ ΚΑΤΑ ΤΑΞΕΙΣ ΜΕΓΕΘΟΥΣ ΤΩΝ ΕΚΤΑΣΕΩΝ, ΚΑΤΑ ΕΠΑΡΧΙΑ
TABLE 33.1(Cont'd). HOLDINGS AND AREAS WITH CITRUS FRUIT IN COMPACT PLANTATIONS BY TYPE AND BY SIZE OF AREA, BY DISTRICT

Επαρχία και Μέγεθος Εκτάσεων (δεκάρια) District and Size of Area (decares)	ΕΣΠΕΡΙΔΟΕΙΔΗ - CITRUS FRUIT											
	Πορτοκαλιές Oranges		Λεμονιές Lemons		Μανταρινιές Mandarines		Γρέιπφρουτ Grapefruit		Μαντόρες Mantores		Άλλα Other	
	Αριθμός Εκμ/σεων Number of Holdings	Εκτάσεις (δεκάρια) Areas (decares)	Αριθμός Εκμ/σεων Number of Holdings	Εκτάσεις (δεκάρια) Areas (decares)	Αριθμός Εκμ/σεων Number of Holdings	Εκτάσεις (δεκάρια) Areas (decares)	Αριθμός Εκμ/σεων Number of Holdings	Εκτάσεις (δεκάρια) Areas (decares)	Αριθμός Εκμ/σεων Number of Holdings	Εκτάσεις (δεκάρια) Areas (decares)	Αριθμός Εκμ/σεων Number of Holdings	Εκτάσεις (δεκάρια) Areas (decares)
ΛΑΡΝΑΚΑ - LARNAKA	804	2.163	658	1.152	618	853	146	757	133	516	78	107
<5	699	769	625	456	581	481	121	132	103	132	74	30
5 - 9,9	62	418	21	135	24	156	11	70	16	110	1	5
10 - 19,9	31	410	10	124	8	96	8	95	8	100	1	18
20 - 29,9	4	96	0	0	5	120	4	91	3	69	1	22
30 - 39,9	5	165	1	32	0	0	0	0	3	104	1	32
40 - 49,9	1	45	0	0	0	0	0	0	0	0	0	0
50 +	2	261	1	406	0	0	2	369	0	0	0	0
ΛΕΜΕΣΟΣ - LEMESOS	1.652	3.325	1.027	981	1.435	3.325	202	2.034	539	3.022	186	134
<5	1.557	1.202	991	634	1.302	1.179	140	178	390	710	179	90
5 - 9,9	74	471	26	165	80	541	32	222	95	657	7	44
10 - 19,9	12	160	7	94	42	562	21	269	38	530	0	0
20 - 29,9	3	70	2	48	7	163	5	110	10	227	0	0
30 - 39,9	1	36	0	0	1	31	1	34	2	68	0	0
40 - 49,9	1	46	1	40	2	89	1	40	0	0	0	0
50 +	4	1.340	0	0	1	760	2	1.182	4	830	0	0
ΠΑΦΟΣ - PAFOS	1.333	4.651	888	2.828	773	1.314	140	661	916	7.390	187	392
<5	1.055	1.651	717	1.044	724	865	95	164	435	1.056	165	206
5 - 9,9	178	1.187	116	780	41	266	30	210	247	1.725	18	123
10 - 19,9	75	940	42	563	6	80	10	129	166	2.279	3	39
20 - 29,9	15	357	7	160	0	0	3	69	37	882	1	24
30 - 39,9	3	102	2	70	0	0	1	36	14	484	0	0
40 - 49,9	4	172	2	87	1	45	0	0	8	358	0	0
50 +	3	243	2	125	1	59	1	53	9	606	0	0

ΠΙΝΑΚΑΣ 33.2. ΕΚΜΕΤΑΛΛΕΥΣΕΙΣ ΚΑΙ ΕΚΤΑΣΕΙΣ ΜΕ ΕΣΠΕΡΙΔΟΕΙΔΗ ΣΕ ΚΑΝΟΝΙΚΟΥΣ ΔΕΝΔΡΩΝΕΣ ΚΑΤΑ ΕΙΔΟΣ ΚΑΙ ΚΑΤΑ ΕΠΙΧΡΙΑ ΚΑΙ ΚΟΙΝΟΤΗΤΑ ΔΙΑΜΟΝΗΣ ΤΟΥ ΚΑΤΟΧΟΥ
TABLE 33.2. HOLDINGS AND AREAS WITH CITRUS FRUIT IN COMPACT PLANTATIONS BY TYPE AND BY HOLDER'S DISTRICT AND COMMUNITY OF RESIDENCE

Κωδ. Code	Επαρχία Δήμος / Κοινότητα Municipality / Community	ΕΣΠΕΡΙΔΟΕΙΔΗ - CITRUS FRUIT											
		Πορτοκαλιές Oranges		Λεμονιές Lemons		Μανταρινιές Mandarines		Γρέιπφρουτ Grapefruit		Μαντόρες Mantores		Άλλα Other	
		Αριθμός Εκμ/σεων Number of Holdings	Εκτάσεις (δεκάρια) Areas (decare)	Αριθμός Εκμ/σεων Number of Holdings	Εκτάσεις (δεκάρια) Areas (decare)	Αριθμός Εκμ/σεων Number of Holdings	Εκτάσεις (δεκάρια) Areas (decare)	Αριθμός Εκμ/σεων Number of Holdings	Εκτάσεις (δεκάρια) Areas (decare)	Αριθμός Εκμ/σεων Number of Holdings	Εκτάσεις (δεκάρια) Areas (decare)	Αριθμός Εκμ/σεων Number of Holdings	Εκτάσεις (δεκάρια) Areas (decare)
	Σ Υ Ν Ο Λ Ο - Τ Ο Τ Α Λ	6.847	16.373	5.304	8.118	5.028	6.913	826	4.518	1.862	11.930	753	773
1	ΛΕΥΚΩΣΙΑ - LEFKOSIA	2.631	4.493	2.524	3.011	2.030	1.284	237	705	257	958	251	98
3	ΑΜΜΟΧΩΣΤΟΣ - AMMOCHOSTOS	427	1.741	207	146	172	138	101	360	17	45	51	42
4	ΛΑΡΝΑΚΑ - LARNAKA	804	2.163	658	1.152	618	853	146	757	133	516	78	107
5	ΛΕΜΕΣΟΣ - LEMESOS	1.652	3.325	1.027	981	1.435	3.325	202	2.034	539	3.022	186	134
6	ΠΑΦΟΣ - PAFOS	1.333	4.651	888	2.828	773	1.314	140	661	916	7.390	187	392
1	ΛΕΥΚΩΣΙΑ - LEFKOSIA	2.631	166.424	2.524	89.094	2.030	45.478	237	27.621	257	37.360	251	4.708
1000	Δήμος Λευκωσίας	200	16.724	179	6.237	180	5.744	34	4.644	32	10.513	27	507
1010	Δήμος Αγίου Δομετίου	71	4.499	68	2.215	54	636	7	485	7	1.065	*	39
1011	Δήμος Έγκωμης	78	7.196	48	2.210	52	4.842	13	2.503	15	2.983	8	133
1012	Δήμος Στροβόλου	348	21.589	315	9.120	293	5.829	42	2.685	44	4.655	45	529
1013	Δήμος Αγλαντζιάς (Αγλαργιά)	85	5.687	64	2.109	74	1.596	7	1.237	14	1.568	11	169
1021	Δήμος Λακατάμειας	174	9.803	162	5.726	142	2.425	15	3.009	18	2.446	18	406
1023	Δήμος Λατσιών (Λακεκιά)	65	1.861	47	821	43	972	7	107	7	535	12	259
1024	Γέρι	24	485	38	654	25	434	0	42	0	11	*	77
1100	Σιά	12	71	15	91	8	32	*	8	0	0	*	7
1101	Μαθιάτης	11	147	7	86	13	166	0	2	0	0	0	4
1102	Αλάμπρα	25	218	28	175	24	126	4	70	*	2	4	21
1103	Αγία Βαρβάρα	14	251	15	109	16	143	*	12	*	69	*	9
1104	Κοτσιάτης	*	9	*	48	0	3	0	0	0	0	0	2
1105	Νήσου	35	1.556	21	657	19	460	*	192	0	10	4	118
1106	Πέρα Χοριό	27	1.070	28	805	13	450	*	40	0	0	4	94
1107	Δήμος Ιδαλίου	254	6.627	170	3.973	132	1.902	9	228	*	104	17	337
1108	Λύμπια	5	264	6	98	*	62	*	14	0	0	*	12
1109	Λυθροδόντας & Μονή Προφήτη Ηλία	45	596	39	423	53	703	5	47	*	22	12	157
1120	Ποταμά	8	1.444	6	445	*	34	*	485	0	0	0	0
1200	Καμπί	0	4	0	0	7	32	0	0	0	0	0	2
1201	Φαρμακάς	7	111	4	22	10	342	0	2	0	0	0	2

(Συν. - Cont'd)

ΠΙΝΑΚΑΣ 33.2(Συν.), ΕΚΜΕΤΑΛΛΕΥΣΕΙΣ ΚΑΙ ΕΚΤΑΣΕΙΣ ΜΕ ΕΣΠΕΡΙΑΘΕΙΑ Η ΣΕ ΚΑΝΟΝΙΚΟΥΣ ΔΕΝΔΡΩΝΕΣ ΚΑΤΑ ΕΙΔΟΣ ΚΑΙ ΚΑΤΑ ΕΠΑΡΧΙΑ ΚΑΙ ΚΟΙΝΟΤΗΤΑ ΔΙΑΜΟΝΗΣ ΤΟΥ ΚΑΤΟΧΟΥ

TABLE 33.2(Cont'd). HOLDINGS AND AREAS WITH CITRUS FRUIT IN COMPACT PLANTATIONS BY TYPE AND BY HOLDER'S DISTRICT AND COMMUNITY OF RESIDENCE

Κωδ. Code	Επαρχία Δήμος / Κοινότητα District Municipality / Community	ΕΣΠΕΡΙΑΘΕΙΑ Η - CITRUS FRUIT											
		Πορτοκαλιές Oranges		Λεμονιές Lemons		Μανταρινιές Mandarines		Γρέιπφρουτ Grapefruit		Μαντόρες Mantores		Άλλα Other	
		Αριθμός Εκμ/σεων Number of Holdings	Εκτάσεις (δεκάρια) Areas (decares)	Αριθμός Εκμ/σεων Number of Holdings	Εκτάσεις (δεκάρια) Areas (decares)	Αριθμός Εκμ/σεων Number of Holdings	Εκτάσεις (δεκάρια) Areas (decares)	Αριθμός Εκμ/σεων Number of Holdings	Εκτάσεις (δεκάρια) Areas (decares)	Αριθμός Εκμ/σεων Number of Holdings	Εκτάσεις (δεκάρια) Areas (decares)	Αριθμός Εκμ/σεων Number of Holdings	Εκτάσεις (δεκάρια) Areas (decares)
1202	Απλίκι	0	2	0	2	*	8	0	1	0	0	0	1
1204	Γούρρη	0	3	0	7	*	19	0	0	0	0	0	1
1206	Άγιος Επιφάνιος (Ορεινής)	5	52	*	31	8	107	0	3	0	0	0	3
1207	Καλό Χοριό (Ορεινής)	6	58	7	160	7	42	0	0	0	0	0	0
1208	Μαλούντα	*	21	7	109	*	15	0	0	0	0	0	0
1209	Κλήρου	21	127	28	246	18	201	*	3	0	0	5	13
1210	Αρεδιού	10	214	15	181	8	83	*	16	0	3	*	28
1211	Άγιος Ιωάννης (Μαλούντας)	*	12	5	93	5	90	0	1	0	0	0	1
1212	Αγροκτηλιά	9	940	9	139	6	65	0	1	0	1	*	27
1213	Μιτσερό (Περ. Μονή Αγ. Παντελ.)	4	192	16	222	*	43	0	0	0	0	*	9
1220	Καπέδες	0	21	*	44	*	46	0	1	0	2	0	6
1222	Αναλόνας (Περ. Μονή Αρχ.Μιγ.)	4	44	4	50	6	65	0	8	0	3	*	29
1223	Καμπιά	*	135	*	67	6	306	0	6	0	2	*	29
1225	Τσέρι	18	747	42	756	15	251	*	113	0	5	*	38
1226	Πολιτικό - Μονή Αγ.Ηρακλ.&Φυλάκι	12	250	6	178	7	282	0	0	*	72	*	83
1227	Πέρα	20	386	7	381	14	479	*	22	*	42	*	42
1228	Επισκοπεϊό	6	126	12	363	11	198	0	3	0	1	0	13
1229	Ψιμολόφου	42	1.144	51	1.262	48	971	*	34	*	28	*	58
1230	Εργάτες	21	513	33	527	32	927	*	36	0	0	*	35
1231	Ανάγια	6	272	7	283	*	120	0	5	0	7	0	9
1232	Πάνω Δευτερά	62	939	57	1.077	46	749	*	20	0	5	*	34
1233	Κάτω Δευτερά	42	3.786	41	577	32	1.323	*	1.126	*	194	*	138
1240	Άγιοι Τριμηθιάς	4	215	10	512	*	204	0	23	0	6	0	23
1241	Παλαιομέτοχο	37	1.534	92	2.563	31	570	*	246	*	13	7	79
1242	Λένεα	*	9	0	14	0	5	0	0	0	0	0	0
1243	Κοκκινοτριμηθιά	39	1.459	53	1.883	31	612	*	264	*	16	*	85
1244	Μάμμαρη	*	132	13	223	6	71	0	1	0	1	*	18
1300	Παλαιχώρι Μόρφου	16	191	11	213	26	443	0	9	0	2	*	34

(Συν. - Cont'd)

ΠΙΝΑΚΑΣ 33.2(Συν.). ΕΚΜΕΤΑΛΛΕΥΣΕΙΣ ΚΑΙ ΕΚΤΑΣΕΙΣ ΜΕ ΕΣΠΕΡΙΑΘΕΙΑΗ ΣΕ ΚΑΝΟΝΙΚΟΥΣ ΔΕΝΔΡΩΝΕΣ ΚΑΤΑ ΕΙΔΟΣ ΚΑΙ ΚΑΤΑ ΕΠΑΡΧΙΑ ΚΑΙ ΚΟΙΝΟΤΗΤΑ ΔΙΑΜΟΝΗΣ ΤΟΥ ΚΑΤΟΧΟΥ
TABLE 33.2(Cont'd). HOLDINGS AND AREAS WITH CITRUS FRUIT IN COMPACT PLANTATIONS BY TYPE AND BY HOLDER'S DISTRICT AND COMMUNITY OF RESIDENCE

Κοδ. Code	Επαρχία Δήμος / Κοινότητα Municipality / Community	ΕΣΠΕΡΙΑΘΕΙΑΗ - CITRUS FRUIT											
		Πορτοκαλιές Oranges		Λεμονιές Lemons		Μανταρινιές Mandarines		Τρέπεφρουτ Grapefruit		Μαντόρες Mantores		Άλλα Other	
		Αριθμός Εκμ/σεων Number of Holdings	Εκτάσεις (δεκάρια) Areas (decare)	Αριθμός Εκμ/σεων Number of Holdings	Εκτάσεις (δεκάρια) Areas (decare)	Αριθμός Εκμ/σεων Number of Holdings	Εκτάσεις (δεκάρια) Areas (decare)	Αριθμός Εκμ/σεων Number of Holdings	Εκτάσεις (δεκάρια) Areas (decare)	Αριθμός Εκμ/σεων Number of Holdings	Εκτάσεις (δεκάρια) Areas (decare)	Αριθμός Εκμ/σεων Number of Holdings	Εκτάσεις (δεκάρια) Areas (decare)
1301	Ασκάς	*	20	0	0	*	68	0	0	0	0	0	0
1302	Άλωνα	*	111	*	1.204	*	2	0	0	0	6	0	0
1303	Φτερικουόδι	0	0	0	4	*	6	0	0	0	0	0	0
1304	Πολύστυπος	*	10	*	11	*	6	0	0	0	5	0	0
1305	Λαγουδερά	*	8	*	21	*	29	0	0	*	74	0	1
1310	Παλαχώρι Ορεινής	5	49	*	26	16	169	0	1	0	0	0	4
1320	Ευλιάτος	7	72	5	42	8	327	*	9	*	4	*	5
1321	Άγιος Γεώργιος Καοκάλλου	*	11	*	11	*	10	0	0	*	5	0	0
1322	Νικητάρι (Περλ., Ασίνου)	4	49	10	313	*	37	0	3	0	0	0	2
1323	Βυζακιά	4	361	13	918	*	75	0	1	*	25	*	12
1324	Άγια Μαρίνα (Ξυλιάτου)	14	128	6	160	15	142	*	121	*	25	0	1
1326	Κάτο Μονή	*	60	*	19	0	1	0	2	0	0	*	7
1327	Ορούντα	23	1.209	29	1.124	5	60	0	0	0	0	*	6
1329	Κάτο Κουτραφάς (Περλ., Μάνδρες)	7	568	7	319	*	31	*	30	0	0	0	1
1330	Ποτάμι	5	133	8	203	5	123	0	1	0	0	0	0
1360	Ακάκι	97	8.035	67	3.733	55	1.295	10	890	4	521	4	62
1361	Περστερώνα	137	35.739	123	14.372	30	1.739	24	5.343	25	4.128	*	212
1362	Αστρομερίτης	66	14.791	57	4.127	32	1.062	13	2.347	18	3.782	4	362
1368	Μένικο	41	1.143	37	859	26	330	*	347	*	5	*	12
1400	Σπήλια	*	70	*	10	0	3	*	4	0	0	0	0
1404	Κακοπεριά -Πλατάνα,Αγ.Νικ.Στ.	11	866	15	270	14	246	*	130	*	4	0	1
1405	Άγιος Θεόδωρος (Σολέας)	*	6	4	22	*	11	0	0	0	0	0	7
1406	Γαλάτα	12	679	12	728	10	317	0	0	0	0	0	1
1407	Σινάορος	8	477	7	606	*	78	*	56	0	0	0	0
1408	Καλιάνα	13	196	5	58	15	202	0	0	0	0	0	0
1409	Τεμβριά	60	911	34	416	43	455	*	207	0	0	*	22
1410	Κοράκου (Περλ., Αγρολάδου)	13	317	11	168	8	114	0	0	0	1	0	1
1411	Ευρύχου	21	629	16	323	16	231	*	99	*	52	*	11

(Συν. - Cont'd)

ΠΙΝΑΚΑΣ 33.2(Συν.). ΕΚΜΕΤΑΛΛΕΥΣΕΙΣ ΚΑΙ ΕΚΤΑΣΕΙΣ ΜΕ ΕΣΠΕΡΙΟΕΙΔΗ ΣΕ ΚΑΝΟΝΙΚΟΥΣ ΔΕΝΔΡΩΝΕΣ ΚΑΤΑ ΕΙΔΟΣ ΚΑΙ ΚΑΤΑ ΕΠΙΧΡΙΑ ΚΑΙ ΚΟΙΝΟΤΗΤΑ ΔΙΑΜΟΝΗΣ ΤΟΥ ΚΑΤΟΧΟΥ

TABLE 33.2(Cont'd). HOLDINGS AND AREAS WITH CITRUS FRUIT IN COMPACT PLANTATIONS BY TYPE AND BY HOLDER'S DISTRICT AND COMMUNITY OF RESIDENCE

Κωδ. Code	Επαρχία Δήμιος / Κοινότητα District Municipality / Community	ΕΣΠΕΡΙΟΕΙΔΗ - CITRUS FRUIT											
		Πορτοκαλιές Oranges		Λεμονιές Lemons		Μανταρινιές Mandarines		Γρέιπφρουτ Grapefruit		Μαντόρες Mantores		Άλλα Other	
		Αριθμός Εκμ/σεων Number of Holdings	Εκτάσεις (δεκάρια) Areas (decares)	Αριθμός Εκμ/σεων Number of Holdings	Εκτάσεις (δεκάρια) Areas (decares)	Αριθμός Εκμ/σεων Number of Holdings	Εκτάσεις (δεκάρια) Areas (decares)	Αριθμός Εκμ/σεων Number of Holdings	Εκτάσεις (δεκάρια) Areas (decares)	Αριθμός Εκμ/σεων Number of Holdings	Εκτάσεις (δεκάρια) Areas (decares)	Αριθμός Εκμ/σεων Number of Holdings	Εκτάσεις (δεκάρια) Areas (decares)
1412	Φλόσσου	14	303	11	420	12	402	*	245	*	309	*	13
1415	Ληνού	12	174	8	145	8	148	*	5	0	0	*	23
1416	Κατύδατα	14	561	18	892	14	206	*	5	0	0	*	20
1420	Πεδουλάς	0	3	0	1	0	1	0	0	0	0	0	0
1421	Μυλικούφι	0	2	0	1	0	0	0	0	0	0	0	1
1422	Μουτουλλάς	13	196	6	34	11	72	0	0	0	0	0	2
1423	Οίκος	11	104	10	68	14	256	0	0	0	0	*	6
1424	Καλοπαναγιώτης-Ορκόνατς,Ι.Λαμπ.	38	365	25	224	44	637	0	1	0	0	4	30
1425	Γερακιές	*	26	5	32	5	40	0	0	0	0	*	7
1427	Κάμπος	34	530	37	557	41	445	*	5	5	6	5	23
1456	Πάνο Πόργος	0	0	*	115	*	35	0	0	0	80	0	0
1457	Κάτο Πόργος	51	3.742	108	7.563	21	646	*	15	45	3.942	4	133
1460	Πηγάνια (Περλ. Χαλέρι)	0	0	*	82	0	0	0	0	0	0	0	0
1461	Παχόραμιος	*	27	16	669	4	178	0	0	0	0	0	0
1462	'Αγιος Θεόδωρος (Τυλιφρίας)	*	7	*	37	*	15	0	0	0	0	0	0
3	ΑΜΜΟΧΩΣΤΟΣ - ΑΜΜΟΧΟΣΤΟΣ	427	62.280	207	8.387	172	7.882	101	13.738	17	1.999	51	4.291
3100	Δήμιος Αγίας Νάπας - & Αγία Θέελα	19	800	23	575	15	481	4	159	1	23	5	307
3101	Δήμιος Παραλιμνίου	52	5.469	74	2.854	37	1.409	9	1.230	*	186	9	673
3102	Δήμιος Δερύνειας-Στροβίλ.&Α.Νικ.	65	9.244	17	694	30	1.534	13	1.600	*	247	18	2.031
3103	Σωτήρα	13	1.212	14	531	9	224	*	202	0	2	0	32
3104	Λιοπέτρι	11	943	9	375	6	257	*	65	*	183	5	199
3105	Φρέναρος	84	17.921	17	452	20	984	17	3.109	8	1.144	6	582
3110	Αυγόρου (& Μονή 'Αγιος Κενδέας)	94	14.587	33	1.171	29	1.194	25	3.159	*	195	5	192
3111	'Αχνα (Περλ. Δασάκι)	39	4.592	9	1.168	18	748	6	937	0	2	*	87
3114	Αχερίτου-Αγ. Γεώργιος&Βρυσούλες	50	7.512	11	567	8	1.051	24	3.277	0	17	*	188
4	ΛΑΡΝΑΚΑ - LARNAKA	804	67.145	658	29.075	618	23.843	146	26.733	133	15.290	78	3.656
4000	Δήμιος Λάρνακας	166	13.150	142	4.342	140	3.351	35	15.171	28	3.111	18	2.091
4010	Δήμιος Αραδίππου	7	367	20	535	9	237	*	56	*	197	*	34

(Συν. - Cont'd)

ΠΙΝΑΚΑΣ 33.2(Συν.). ΕΚΜΕΤΑΛΛΕΥΣΕΙΣ ΚΑΙ ΕΚΤΑΣΕΙΣ ΜΕ ΕΣΠΕΡΙΔΟΕΙΔΗ ΣΕ ΚΑΝΟΝΙΚΟΥΣ ΔΕΝΔΡΩΝΕΣ ΚΑΤΑ ΕΙΔΟΣ ΚΑΙ ΚΑΤΑ ΕΠΑΡΧΙΑ ΚΑΙ ΚΟΙΝΟΤΗΤΑ ΔΙΑΜΟΝΗΣ ΤΟΥ ΚΑΤΟΧΟΥ
TABLE 33.2(Cont'd). HOLDINGS AND AREAS WITH CITRUS FRUIT IN COMPACT PLANTATIONS BY TYPE AND BY HOLDER'S DISTRICT AND COMMUNITY OF RESIDENCE

Κωδ. Code	Επαρχία Δήμος / Κοινότητα Municipality / Community	ΕΣΠΕΡΙΔΟΕΙΔΗ - CITRUS FRUIT											
		Πορτοκαλιές Oranges		Λεμονιές Lemons		Μανταρινιές Mandarines		Γρέιπφρουτ Grapefruit		Μαντόρες Mantores		Άλλα Other	
		Αριθμός Εκμ/σεων Number of Holdings	Εκτάσεις (δεκάρια) Areas (decares)	Αριθμός Εκμ/σεων Number of Holdings	Εκτάσεις (δεκάρια) Areas (decares)	Αριθμός Εκμ/σεων Number of Holdings	Εκτάσεις (δεκάρια) Areas (decares)	Αριθμός Εκμ/σεων Number of Holdings	Εκτάσεις (δεκάρια) Areas (decares)	Αριθμός Εκμ/σεων Number of Holdings	Εκτάσεις (δεκάρια) Areas (decares)	Αριθμός Εκμ/σεων Number of Holdings	Εκτάσεις (δεκάρια) Areas (decares)
4011	Λιβάδια	8	295	7	104	*	57	*	128	0	0	*	38
4012	Δρομολαξιά	*	46	6	187	5	128	0	5	0	5	*	18
4013	Μενεού	8	5.307	7	6.923	7	91	*	567	*	606	*	565
4100	Κελλιτά	0	2	*	21	0	3	0	0	0	0	0	2
4101	Τρούλλοι	*	36	5	70	4	50	0	5	0	0	0	11
4102	Βορόκληνη(Ορόκληνη)	*	14	4	46	*	73	0	0	0	10	0	1
4103	Αβδελλερό	*	8	*	237	*	14	0	0	0	0	0	0
4104	Πύλα	*	123	5	94	0	7	*	13	0	0	*	23
4105	Ξυλοτύμβου (Περίλ.Δεκέλια)	47	3.621	19	300	19	349	7	644	0	2	*	57
4106	Ορμίδα	78	10.024	59	3.223	18	571	7	335	0	2	*	54
4107	Ξυλοφάγου	16	1.789	24	563	13	246	4	114	0	13	*	84
4110	Κίτη	5	1.431	8	100	5	138	*	204	4	78	*	14
4111	Περβόλια	*	10	*	11	0	1	0	2	0	0	0	2
4112	Τερσεφάνου	*	8	4	31	0	5	0	0	0	1	*	6
4120	Μαζοτός	8	815	13	902	4	23	4	540	*	218	*	25
4121	Αλαμινός	18	4.383	6	686	7	343	5	343	*	35	0	2
4122	Αναφοτίδα	15	1.040	6	199	5	82	0	1	*	10	*	54
4124	Κιβισίλι	0	2	*	14	*	5	0	1	0	0	0	0
4125	Αλεθρικό	5	61	6	53	*	30	*	5	0	4	0	11
4126	Κλαυδιά	*	18	*	28	*	21	0	0	0	0	0	2
4127	Αγγλισίδες	17	737	20	352	12	844	*	295	7	997	*	48
4202	Δήμος Αθιένου	18	4.249	12	337	14	1.259	*	1.569	4	687	*	23
4210	Καλό Χορτίο	4	271	5	80	*	33	*	7	0	0	*	19
4211	Αγία Άννα	4	42	4	40	*	21	0	0	0	0	*	6
4212	Μοσφυλωτή	11	155	7	60	11	143	0	12	0	10	*	19
4213	Ψευδάς	9	150	7	63	8	192	*	14	0	1	*	4
4214	Ποργά-Μονή Σταυροβ.&Αγ. Βαρβάρας	15	471	11	358	17	828	*	16	*	11	4	36
4215	Κόρνος(Περίλ. Μονή Αγίας Θέκλας)	30	545	28	451	26	446	*	21	*	106	5	68

(Συν. - Cont'd)

ΠΙΝΑΚΑΣ 33.2(Συν.). ΕΚΜΕΤΑΛΛΕΥΣΕΙΣ ΚΑΙ ΕΚΤΑΣΕΙΣ ΜΕ ΕΣΠΕΡΙΑΘΕΙΑΣ ΣΕ ΚΑΝΟΝΙΚΟΥΣ ΔΕΝΔΡΩΝΕΣ ΚΑΤΑ ΕΙΔΟΣ ΚΑΙ ΚΑΤΑ ΕΠΑΡΧΙΑ ΚΑΙ ΚΟΙΝΟΤΗΤΑ ΔΙΑΜΟΝΗΣ ΤΟΥ ΚΑΤΟΧΟΥ
TABLE 33.2(Cont'd). HOLDINGS AND AREAS WITH CITRUS FRUIT IN COMPACT PLANTATIONS BY TYPE AND BY HOLDER'S DISTRICT AND COMMUNITY OF RESIDENCE

Κωδ. Code	Επαρχία Δήμος / Κοινότητα Municipality / Community	ΕΣΠΕΡΙΑΘΕΙΑΗ - CITRUS FRUIT											
		Πορτοκαλιές Oranges		Λεμονιές Lemons		Μανταρινιές Mandarines		Γρέιπφρουτ Grapefruit		Μαντόρες Mantores		Άλλα Other	
		Αριθμός Εκμ/σεων Number of Holdings	Εκτάσεις (δεκάρια) Areas (decares)	Αριθμός Εκμ/σεων Number of Holdings	Εκτάσεις (δεκάρια) Areas (decares)	Αριθμός Εκμ/σεων Number of Holdings	Εκτάσεις (δεκάρια) Areas (decares)	Αριθμός Εκμ/σεων Number of Holdings	Εκτάσεις (δεκάρια) Areas (decares)	Αριθμός Εκμ/σεων Number of Holdings	Εκτάσεις (δεκάρια) Areas (decares)	Αριθμός Εκμ/σεων Number of Holdings	Εκτάσεις (δεκάρια) Areas (decares)
4216	Δελιγκηπος	0	0	*	6	0	0	0	0	0	0	0	0
4300	Zyti	*	19	4	113	*	40	0	1	*	1.274	0	4
4302	Καλαβασός	49	1.607	31	550	36	643	4	204	5	297	0	1
4303	Τόχη	5	144	4	267	*	30	*	159	*	390	0	12
4304	Χοιροκοιτία	32	879	29	2.670	27	1.063	0	9	13	686	*	31
4305	Ψεματισμένος	12	313	13	419	7	147	0	3	*	34	0	5
4306	Μιράφι	28	791	33	1.339	29	330	9	450	4	179	7	46
4307	Άγιος Θεόδωρος	63	10.755	34	1.045	22	595	36	5.478	17	3.207	*	81
4308	Σκαρίνου	5	593	8	568	*	43	0	2	*	1.010	0	1
4309	Κοφίνου	7	584	6	527	6	186	5	303	*	54	*	13
4310	Κάτω Λεύκαρα	5	49	5	67	4	56	0	1	0	3	0	2
4311	Δήμος Πάνου Λευκάρων	43	1.132	22	609	37	1.380	4	37	15	1.667	6	106
4312	Κάτω Δρυς	*	19	*	34	*	42	*	4	0	0	0	3
4313	Βάβλα (Περίλ. Μονή Αγίου Μηνά)	*	120	*	122	*	25	0	0	0	0	0	1
4314	Λάγεια	*	7	*	5	0	0	0	0	0	0	0	0
4315	Ορά (Περίλ. Δράπα και Παράτα)	20	593	9	195	30	2.140	0	9	5	182	0	5
4316	Μελίνη	*	78	*	23	8	1.230	0	0	0	0	0	0
4317	Οδού	*	21	0	0	22	2.815	0	0	0	0	0	0
4318	Άγιοι Βαβαταινιάς	17	263	7	103	32	3.422	0	1	7	203	*	23
4319	Βαβαταινιά	*	8	*	3	6	65	*	4	0	0	*	5
5	ΛΕΜΕΣΟΣ - LEMESOS	1.652	3.325	1.027	981	1.435	3.325	202	2.034	539	3.022	186	134
5000	Δήμος Λεμεσού	475	1.930	267	298	368	1.250	83	1.452	188	1.044	50	40
5011	Δήμος Μέσα Γειτονιάς	53	83	31	21	55	75	*	**	13	51	*	1
5012	Δήμος Αγίου Αθανασίου	31	54	18	33	29	59	6	30	8	32	6	6
5013	Δήμος Γερμασόγειας	75	46	69	69	58	45	5	17	24	70	12	3
5020	Πάνο Πολεμίδα	10	7	10	3	8	2	5	9	*	1	*	**
5021	Υφανός	97	116	65	50	54	61	4	13	46	144	15	10
5022	Δήμος Κάτω Πολεμιδιών	138	276	89	86	88	121	28	183	65	513	16	4

(Συν. - Cont'd)

ΠΙΝΑΚΑΣ 33.2(Συν.). ΕΚΜΕΤΑΛΛΕΥΣΕΙΣ ΚΑΙ ΕΚΤΑΣΕΙΣ ΜΕ ΕΣΠΕΡΙΔΟΕΙΔΗ ΣΕ ΚΑΝΟΝΙΚΟΥΣ ΔΕΝΔΡΩΝΕΣ ΚΑΤΑ ΕΙΔΟΣ ΚΑΙ ΚΑΤΑ ΕΠΑΡΧΙΑ ΚΑΙ ΚΟΙΝΟΤΗΤΑ ΔΙΑΜΟΝΗΣ ΤΟΥ ΚΑΤΟΧΟΥ
TABLE 33.2(Cont'd). HOLDINGS AND AREAS WITH CITRUS FRUIT IN COMPACT PLANTATIONS BY TYPE AND BY HOLDER'S DISTRICT AND COMMUNITY OF RESIDENCE

Κ.οδ. Code	Επαρχία Δήμιος / Κοινότητα Municipality / Community	ΕΣΠΕΡΙΔΟΕΙΔΗ - CITRUS FRUIT											
		Πορτοκαλιές Oranges		Λεμονιές Lemons		Μανταρινιές Mandarines		Γρέιπφρουτ Grapefruit		Μαντόρες Mantores		Άλλα Other	
		Αριθμός Εκμ/σεων Number of Holdings	Εκτάσεις (δεκάρια) Areas (decares)	Αριθμός Εκμ/σεων Number of Holdings	Εκτάσεις (δεκάρια) Areas (decares)	Αριθμός Εκμ/σεων Number of Holdings	Εκτάσεις (δεκάρια) Areas (decares)	Αριθμός Εκμ/σεων Number of Holdings	Εκτάσεις (δεκάρια) Areas (decares)	Αριθμός Εκμ/σεων Number of Holdings	Εκτάσεις (δεκάρια) Areas (decares)	Αριθμός Εκμ/σεων Number of Holdings	Εκτάσεις (δεκάρια) Areas (decares)
5100	Παλόδεα	*	2	*	**	5	3	0	0	0	0	0	0
5101	Παραμύθια-& Μονή Παναγίας Ευαγγ.	*	**	*	**	*	**	0	0	0	0	0	0
5102	Σπτάλι	0	0	*	2	0	0	0	0	0	0	0	0
5103	Φασούλα	6	5	4	3	4	2	0	0	0	0	0	0
5104	Μαθικολώνη	7	8	4	1	4	2	0	0	0	0	0	0
5105	Γεράσα	12	9	17	8	8	2	0	0	*	**	0	0
5106	Αψιού	17	9	4	1	11	4	0	0	0	0	*	**
5107	Απεσιά	9	18	12	3	8	10	*	1	0	0	0	0
5108	Κορφή	4	4	*	**	*	4	0	0	0	0	0	0
5109	Λιμνάτης	30	44	11	2	15	6	*	**	*	3	*	**
5110	Καπρηλιό	5	2	*	**	4	1	0	0	0	0	0	0
5120	Μουτταγιάκα	*	1	*	**	*	2	0	0	0	0	*	**
5121	Αρμενοχώρι	0	0	0	0	0	0	0	0	0	0	0	0
5122	Φοινικάρια	13	5	9	3	14	14	0	0	*	4	*	**
5123	Ακρούντα	37	19	9	4	40	87	*	**	6	40	*	**
5124	'Αγιος Τύχων	0	0	*	2	0	0	0	0	0	0	0	0
5125	Παρεκκλησιά	50	42	33	12	58	81	*	10	12	19	9	5
5127	Μοναγρούλλι	7	5	7	2	13	13	*	**	*	**	*	1
5128	Μονή	8	4	13	10	10	9	0	0	*	2	*	**
5129	Πύργος	27	14	28	39	32	25	*	**	*	1	*	1
5130	Ασγάτα (Περ.Μεταλλεία Πλατείες)	14	12	8	3	20	33	0	0	0	0	0	0
5131	Βάσα (Κελλακίου)	4	5	*	**	4	2	0	0	0	0	0	0
5132	Σανίδα	4	3	*	**	4	7	0	0	0	0	0	0
5133	Πραστιό (Κελλακίου)	4	3	*	1	10	16	0	0	4	10	0	0
5134	Κλωνάρι	*	**	0	0	*	1	0	0	0	0	0	0
5136	Κελλάκι -& Μονή Ζωοδόχου Πηγής	*	4	*	1	8	22	0	0	0	0	0	0
5137	Ακαπνού	*	1	0	0	*	2	0	0	0	0	0	0
5138	Επταγώνεια	29	57	*	5	51	424	0	0	*	6	0	0

(Συν. - Cont'd)

ΠΙΝΑΚΑΣ 33.2(Συν.). ΕΚΜΕΤΑΛΛΕΥΣΕΙΣ ΚΑΙ ΕΚΤΑΣΕΙΣ ΜΕ ΕΣΠΕΡΙΔΟΕΙΔΗ ΣΕ ΚΑΝΟΝΙΚΟΥΣ ΔΕΝΔΡΩΝΕΣ ΚΑΤΑ ΕΙΔΟΣ ΚΑΙ ΚΑΤΑ ΕΠΑΡΧΙΑ ΚΑΙ ΚΟΙΝΟΤΗΤΑ ΔΙΑΜΟΝΗΣ ΤΟΥ ΚΑΤΟΧΟΥ

TABLE 33.2(Cont'd). HOLDINGS AND AREAS WITH CITRUS FRUIT IN COMPACT PLANTATIONS BY TYPE AND BY HOLDER'S DISTRICT AND COMMUNITY OF RESIDENCE

Κωδ. Code	Επαρχία Δήμιος / Κοινότητα District Municipality / Community	ΕΣΠΕΡΙΔΟΕΙΔΗ - CITRUS FRUIT											
		Πορτοκαλιές Oranges		Λεμονιές Lemons		Μανταρινιές Mandarines		Γρέιφρουτ Grapefruit		Μαντόρες Mantores		Άλλα Other	
		Αριθμός Εκμ/σεων Number of Holdings	Εκτάσεις (δεκάρια) Areas (decares)	Αριθμός Εκμ/σεων Number of Holdings	Εκτάσεις (δεκάρια) Areas (decares)	Αριθμός Εκμ/σεων Number of Holdings	Εκτάσεις (δεκάρια) Areas (decares)	Αριθμός Εκμ/σεων Number of Holdings	Εκτάσεις (δεκάρια) Areas (decares)	Αριθμός Εκμ/σεων Number of Holdings	Εκτάσεις (δεκάρια) Areas (decares)	Αριθμός Εκμ/σεων Number of Holdings	Εκτάσεις (δεκάρια) Areas (decares)
5140	Διερόνα	42	39	6	1	60	368	*	**	8	17	6	1
5141	Αρακαπάς	48	49	6	3	54	259	0	0	10	15	9	2
5142	'Αγιος Παύλος	13	4	4	0	18	14	0	0	0	0	*	**
5143	'Αγιος Κωνσταντίνος	16	6	4	0	26	20	0	0	*	1	0	0
5144	Συκόπετρα	19	13	*	1	27	75	0	0	0	0	*	1
5145	Λουβαράς	20	5	4	1	21	11	0	0	0	0	*	**
5146	Καλό Χωριό (Περλ. 'Αθρακος)	17	9	6	1	12	6	0	0	0	0	0	0
5147	Ζωοπηγή	6	1	*	1	11	2	0	0	0	0	*	**
5200	Ακρωτήρι -& Μονή Αγίου Νικολάου	*	9	4	2	4	5	*	3	9	19	*	2
5201	Ασόματος (Περλ. Φασούρι)	16	140	6	20	5	68	5	73	14	77	*	14
5202	Τσερκέζοι	4	2	*	1	5	2	*	15	*	**	0	0
5203	Τραχώνι	5	18	6	10	*	1	6	47	18	90	6	20
5210	Κολόσσι	37	82	24	27	18	30	8	71	30	129	*	5
5211	Ερήμη	25	21	47	113	22	11	6	22	8	46	*	7
5212	Επισκοπή	36	33	47	53	25	12	15	81	20	71	8	6
5213	Καντού	30	22	26	11	25	19	5	2	11	20	7	3
5214	Σωτήρα-& Σύμβουλος & Στερακόβου	*	**	*	**	*	**	0	0	0	0	0	0
5220	Πραστιό (Αυδήμιου)	*	1	0	0	0	0	0	0	0	0	0	0
5221	Παραμάλι	*	1	*	40	*	**	*	**	8	493	0	0
5222	Αυδήμιου	*	4	0	0	*	8	0	0	*	22	0	0
5225	Αλέκτορα	0	0	0	0	0	0	0	0	*	5	0	0
5226	Ανώγυρα	*	3	*	3	*	**	0	0	0	0	*	**
5227	Πισσούρι	4	3	11	4	*	**	0	0	*	11	0	0
5300	Σούνι-Ζανακιά	5	1	*	**	4	1	*	**	0	0	0	0
5302	'Αλασσα	4	2	0	0	4	3	0	0	*	3	0	0
5303	Κάττο Κιβίδες	*	4	*	**	0	0	0	0	0	0	0	0
5305	'Αγιος Αμβρόσιος	*	2	0	0	*	**	0	0	0	0	0	0
5306	'Αγιος Θεράπων	*	2	4	0	*	**	0	0	0	0	0	0

(Συν. - Cont'd)

ΠΙΝΑΚΑΣ 33.2(Συν.). ΕΚΜΕΤΑΛΛΕΥΣΕΙΣ ΚΑΙ ΕΚΤΑΣΕΙΣ ΜΕ ΕΣΠΕΡΙΑΘΕΙΑΣ ΣΕ ΚΑΝΟΝΙΚΟΥΣ ΔΕΝΔΡΩΝΕΣ ΚΑΤΑ ΕΙΔΟΣ ΚΑΙ ΚΑΤΑ ΕΠΑΡΧΙΑ ΚΑΙ ΚΟΙΝΟΤΗΤΑ ΔΙΑΜΟΝΗΣ ΤΟΥ ΚΑΤΟΧΟΥ

TABLE 33.2(Conf'd). HOLDINGS AND AREAS WITH CITRUS FRUIT IN COMPACT PLANTATIONS BY TYPE AND BY HOLDER'S DISTRICT AND COMMUNITY OF RESIDENCE

Κωδ. Code	Επαρχία Δήμος / Κοινότητα Municipality / Community	ΕΣΠΕΡΙΑΘΕΙΑΗ - CITRUS FRUIT											
		Πορτοκαλιές Oranges		Λεμονιές Lemons		Μανταρινιές Mandarines		Γρέιπφρουτ Grapefruit		Μαντόρες Mantores		Άλλα Other	
		Αριθμός Εκμ/σεων Number of Holdings	Εκτάσεις (δεκάρια) Areas (decares)	Αριθμός Εκμ/σεων Number of Holdings	Εκτάσεις (δεκάρια) Areas (decares)	Αριθμός Εκμ/σεων Number of Holdings	Εκτάσεις (δεκάρια) Areas (decares)	Αριθμός Εκμ/σεων Number of Holdings	Εκτάσεις (δεκάρια) Areas (decares)	Αριθμός Εκμ/σεων Number of Holdings	Εκτάσεις (δεκάρια) Areas (decares)	Αριθμός Εκμ/σεων Number of Holdings	Εκτάσεις (δεκάρια) Areas (decares)
5308	Πάργα	*	1	*	**	*	**	0	0	*	13	*	**
5310	Άγιος Γεώργιος	11	7	*	1	6	1	0	0	0	0	0	0
5311	Δωρός	5	6	*	1	*	2	0	0	0	0	0	0
5312	Λάνεα	8	2	4	0	*	**	0	0	0	0	0	0
5313	Σιλίκου	5	7	*	**	*	1	0	0	0	0	*	**
5314	Μονάρι-& Μονή Παναγίας Αμιασγού	10	14	5	3	6	4	0	0	*	8	0	0
5315	Τριμήκληνη	*	1	5	6	4	1	0	0	0	0	*	1
5316	Άγιος Μάμας	8	5	6	3	4	3	0	0	0	0	0	0
5318	Μονιάτης-Μέσα Πορ.,Σαϊττάς,Φυλ.	4	1	*	1	4	1	0	0	0	0	0	0
5322	Άρσος	6	2	4	0	4	2	0	0	*	1	*	**
5325	Βάσα (Κοιλανίου)	0	0	*	2	0	0	0	0	0	0	0	0
5327	Πέρα Πεδί	*	**	0	0	0	0	0	0	0	0	0	0
5329	Ποταμιού	*	**	0	0	*	**	0	0	0	**	0	0
5330	Όμοδος	*	1	*	1	*	1	0	0	0	0	0	0
5331	Κουλάνη	*	1	*	**	*	**	0	0	*	20	*	**
5340	Άγιος Δημήτριος	0	0	0	0	0	0	0	0	0	0	0	0
5343	Καμινάρια	*	1	*	1	0	0	0	0	0	0	0	0
5345	Λεμίθου	0	0	*	2	0	0	0	0	0	0	0	0
5352	Φοινί (Περ. Μονή Τροοδίτσας)	0	0	*	**	0	0	0	0	0	0	0	0
5360	Άγιος Θεόδωρος	0	0	0	0	*	**	0	0	0	0	0	0
5361	Άγιος Ιωάννης	*	**	*	**	5	1	0	0	0	0	0	0
5363	Ποταμίτσα	*	1	*	**	4	1	0	0	0	0	0	0
5365	Πελένδρι (Περλ. Κάροαμα)	14	4	*	1	13	2	*	3	0	0	0	0
5366	Αγρός	*	1	*	**	5	2	0	0	*	**	0	0
5367	Αγρίδια	0	0	0	0	*	**	0	0	0	0	0	0
5368	Χανδριά	10	1	7	1	12	2	0	0	*	1	*	**
5369	Κυπερόντα	10	8	16	6	8	2	*	**	*	10	0	0

(Συν. - Cont'd)

ΠΙΝΑΚΑΣ 33.2(Συν.). ΕΚΜΕΤΑΛΛΕΥΣΕΙΣ ΚΑΙ ΕΚΤΑΣΕΙΣ ΜΕ ΕΣΠΕΡΙΑΘΕΙΑΣ ΣΕ ΚΑΝΟΝΙΚΟΥΣ ΔΕΝΔΡΩΝΕΣ ΚΑΤΑ ΕΙΔΟΣ ΚΑΙ ΚΑΤΑ ΕΠΑΡΧΙΑ ΚΑΙ ΚΟΙΝΟΤΗΤΑ ΔΙΑΜΟΝΗΣ ΤΟΥ ΚΑΤΟΧΟΥ

TABLE 33.2(Conf d). HOLDINGS AND AREAS WITH CITRUS FRUIT IN COMPACT PLANTATIONS BY TYPE AND BY HOLDER'S DISTRICT AND COMMUNITY OF RESIDENCE

Κωδ. Code	Επαρχία Δήμος / Κοινότητα District Municipality / Community	ΕΣΠΕΡΙΑΘΕΙΑ - CITRUS FRUIT											
		Πορτοκαλιές Oranges		Λεμονιές Lemons		Μανταρινιές Mandarines		Γρέιπφρουτ Grapefruit		Μαντόρες Mantores		Άλλα Other	
		Αριθμός Εκμ/σεων Number of Holdings	Εκτάσεις (δεκάρια) Areas (decares)	Αριθμός Εκμ/σεων Number of Holdings	Εκτάσεις (δεκάρια) Areas (decares)	Αριθμός Εκμ/σεων Number of Holdings	Εκτάσεις (δεκάρια) Areas (decares)	Αριθμός Εκμ/σεων Number of Holdings	Εκτάσεις (δεκάρια) Areas (decares)	Αριθμός Εκμ/σεων Number of Holdings	Εκτάσεις (δεκάρια) Areas (decares)	Αριθμός Εκμ/σεων Number of Holdings	Εκτάσεις (δεκάρια) Areas (decares)
6	ΠΑΦΟΣ - PAFOS	1.333	4.651	888	2.828	773	1.314	140	661	916	7.390	187	392
6000	Δήμος Πάφου	270	858	182	547	140	233	39	183	194	1.843	39	83
6010	Δήμος Γεροσκήπου	106	240	74	125	67	62	17	44	118	765	13	10
6011	Κονιά	13	34	9	13	8	24	0	0	4	21	*	4
6012	Αγία Μαρινούδα	6	9	5	3	4	3	*	1	4	30	*	**
6013	Κολώνη (Περλ. Μονή Ανατολικό)	*	8	0	0	0	0	*	4	7	61	0	0
6014	Αχέλαια	11	41	11	12	6	19	4	22	9	51	6	10
6020	Χλώρακας	29	55	27	38	22	30	*	17	14	77	6	16
6021	Λέμπα	*	2	*	2	0	0	*	1	*	15	0	0
6022	Έμπα	39	94	21	50	26	34	4	20	26	206	*	1
6023	Τρεμθούσα	6	14	6	3	*	1	0	0	*	43	*	**
6024	Μέσα Χωριό	*	6	*	21	0	0	0	0	*	8	*	1
6025	Μεσόγη	7	19	6	15	5	5	*	12	4	28	0	0
6026	Τάλα (Περ. Μονή Αγίου Νεοφύτου)	6	121	10	70	6	61	*	55	*	97	0	0
6027	Κτισσόνεργα	59	147	15	34	34	45	4	16	38	292	8	10
6100	Κούκλια	37	161	35	211	22	80	7	37	36	319	*	5
6101	Μανδριά	*	10	5	28	*	2	*	3	4	26	*	11
6102	Νικόκλεια	4	7	*	2	*	7	*	4	6	33	0	0
6104	Τίμη	11	27	11	39	7	8	*	4	22	139	*	2
6106	Αγία Βαρβάρα	0	0	*	8	0	0	*	2	6	21	0	0
6107	Αναρίτα	14	11	13	95	6	22	*	38	12	90	*	5
6110	Μαραθούντα	*	8	*	2	*	1	0	0	0	0	0	0
6111	Άρμου	6	3	*	1	0	0	0	0	*	1	0	0
6112	Επισκοπή	17	48	0	0	*	2	0	0	0	0	*	2
6113	Νατά	7	7	5	13	5	4	0	0	*	9	0	0
6114	Χολέτρια	*	2	7	4	*	1	0	0	*	1	*	2
6115	Αξύλου	*	9	*	3	*	1	0	0	0	0	0	0
6116	Ελεδιό	*	**	0	0	0	0	0	0	0	0	0	0

(Συν. - Cont'd)

ΠΙΝΑΚΑΣ 33.2(Συν.). ΕΚΜΕΤΑΛΛΕΥΣΕΙΣ ΚΑΙ ΕΚΤΑΣΕΙΣ ΜΕ ΕΣΠΕΡΙΔΟΕΙΔΗ ΣΕ ΚΑΝΟΝΙΚΟΥΣ ΔΕΝΔΡΩΝΕΣ ΚΑΤΑ ΕΙΔΟΣ ΚΑΙ ΚΑΤΑ ΕΠΑΡΧΙΑ ΚΑΙ ΚΟΙΝΟΤΗΤΑ ΔΙΑΜΟΝΗΣ ΤΟΥ ΚΑΤΟΧΟΥ

TABLE 33.2(Cont'd). HOLDINGS AND AREAS WITH CITRUS FRUIT IN COMPACT PLANTATIONS BY TYPE AND BY HOLDER'S DISTRICT AND COMMUNITY OF RESIDENCE

Κωδ. Code	Επαρχία Δήμος / Κοινότητα Municipality / Community	ΕΣΠΕΡΙΔΟΕΙΔΗ - CITRUS FRUIT											
		Πορτοκαλιές Oranges		Λεμονιές Lemons		Μανταρινιές Mandarines		Γρέιφρουτ Grapefruit		Μαντόρες Mantores		Άλλα Other	
		Αριθμός Εκμ/σεων Number of Holdings	Εκτάσεις (δεκάρια) Areas (decares)	Αριθμός Εκμ/σεων Number of Holdings	Εκτάσεις (δεκάρια) Areas (decares)	Αριθμός Εκμ/σεων Number of Holdings	Εκτάσεις (δεκάρια) Areas (decares)	Αριθμός Εκμ/σεων Number of Holdings	Εκτάσεις (δεκάρια) Areas (decares)	Αριθμός Εκμ/σεων Number of Holdings	Εκτάσεις (δεκάρια) Areas (decares)	Αριθμός Εκμ/σεων Number of Holdings	Εκτάσεις (δεκάρια) Areas (decares)
6120	Τσάδα	*	1	4	10	*	**	0	0	*	3	0	0
6121	Κοίλη	5	8	4	3	0	0	0	0	*	10	*	3
6122	Στρουμπί	*	1	0	0	4	4	*	7	*	9	*	11
6123	Πολέμι	*	10	0	0	0	0	0	0	*	7	0	0
6124	Καλλέπεια (Περλ. Μορόνερο)	5	8	0	0	*	1	0	0	0	0	0	0
6125	Λετύμβου	5	15	0	0	*	1	0	0	0	0	0	0
6128	Λεμόνα	5	14	*	2	*	2	0	0	0	0	0	0
6129	Χούλου	*	7	0	0	*	6	0	0	0	0	0	0
6132	Κάθικας	*	3	*	5	*	5	0	0	*	16	*	4
6133	Δήμος Πέγειας-&Αγ.Γεώργ.Πέγειας	40	66	32	99	35	61	21	88	56	360	*	2
6201	Φασούλα	5	7	4	8	0	0	0	0	0	0	*	**
6204	Μαμόνια	11	48	6	24	6	12	*	1	6	38	*	3
6205	Άγιος Γεώργιος	18	131	12	15	15	23	*	6	*	41	0	0
6208	Τραχυπέδουλα	10	25	*	2	7	8	0	0	*	6	0	0
6210	Κελοκεδάρα	20	71	*	5	11	15	*	9	4	17	0	0
6211	Σάλαμου	9	19	*	3	*	3	0	0	0	0	*	**
6213	Κέδαρες	6	4	*	1	*	1	0	0	0	0	0	0
6214	Μέσσα	4	1	0	0	0	0	0	0	0	0	*	**
6215	Πραιτόρι	4	3	*	1	*	2	0	0	0	0	0	0
6216	Φιλούσα (Κελοκεδάρων)	*	1	*	**	*	1	0	0	0	0	0	0
6217	Αρμίνου	4	6	0	0	*	1	0	0	0	0	0	0
6218	Άγιος Νικόλαος (Περ. Περάβασα)	*	3	*	2	*	1	0	0	0	0	0	0
6220	Αμαργέτη	7	6	0	0	8	9	0	0	4	20	0	0
6221	Άγια Μαρτίνα (Κελοκεδάρων)	*	**	*	**	0	0	0	0	0	0	0	0
6222	Πενταλιά	4	21	*	2	0	0	0	0	*	5	*	1
6224	Γαλαταριά	*	8	*	1	*	**	0	0	0	0	0	0
6225	Κολίνεια	*	5	*	1	*	1	0	0	0	0	0	0
6227	Στατός-Άγιος Φώτιος-&Αμπελίτης	*	1	*	2	*	2	0	0	0	0	0	0

(Συν. - Cont'd)

ΠΙΝΑΚΑΣ 33.2(Συν.). ΕΚΜΕΤΑΛΛΕΥΣΕΙΣ ΚΑΙ ΕΚΤΑΣΕΙΣ ΜΕ ΕΣΠΕΡΙΔΟΕΙΔΗ ΣΕ ΚΑΝΟΝΙΚΟΥΣ ΔΕΝΔΡΩΝΕΣ ΚΑΤΑ ΕΙΔΟΣ ΚΑΙ ΚΑΤΑ ΕΠΑΡΧΙΑ ΚΑΙ ΚΟΙΝΟΤΗΤΑ ΔΙΑΜΟΝΗΣ ΤΟΥ ΚΑΤΟΧΟΥ
 TABLE 33.2(Cont'd). HOLDINGS AND AREAS WITH CITRUS FRUIT IN COMPACT PLANTATIONS BY TYPE AND BY HOLDER'S DISTRICT AND COMMUNITY OF RESIDENCE

Κωδ. Code	Επαρχία Δήμιος / Κοινότητα Municipality / Community	ΕΣΠΕΡΙΔΟΕΙΔΗ - CITRUS FRUIT											
		Πορτοκαλιές Oranges		Λεμονιές Lemons		Μανταρινιές Mandarines		Γρέιπφρουτ Grapefruit		Μαντόρες Mantores		Άλλα Other	
		Αριθμός Εκμ/σεων Number of Holdings	Εκτάσεις (δεκάρια) Areas (decare)	Αριθμός Εκμ/σεων Number of Holdings	Εκτάσεις (δεκάρια) Areas (decare)	Αριθμός Εκμ/σεων Number of Holdings	Εκτάσεις (δεκάρια) Areas (decare)	Αριθμός Εκμ/σεων Number of Holdings	Εκτάσεις (δεκάρια) Areas (decare)	Αριθμός Εκμ/σεων Number of Holdings	Εκτάσεις (δεκάρια) Areas (decare)	Αριθμός Εκμ/σεων Number of Holdings	Εκτάσεις (δεκάρια) Areas (decare)
6230	Πάνο Παναγιά-&Μονή Χρυσορ.&Αγιά	*	5	*	1	*	1	0	0	0	0	0	0
6300	Ψάθι	*	1	*	1	*	**	0	0	*	2	0	0
6301	'Αγιος Δημητριανός	*	**	*	1	0	0	0	0	0	0	0	0
6302	Κανναβιού (Περλ. Μελαμιού)	*	15	*	2	*	8	0	0	*	**	0	0
6303	Θρίνια (Δρίνια)	*	2	*	**	*	**	0	0	0	0	0	0
6305	Κρίτου Μαρτότου	*	**	*	**	0	0	0	0	0	0	0	0
6306	Φύτη	*	5	*	**	*	1	0	0	0	0	*	**
6307	Λάσα	6	16	4	2	5	6	0	0	*	3	*	**
6308	Δρύμου	*	1	0	0	*	**	0	0	0	0	0	0
6310	Σίμου	10	35	*	1	6	3	0	0	*	10	0	0
6315	Φιλούσα (Χρυσοχούς)	*	9	0	0	0	0	0	0	*	2	0	0
6320	Λυσός-&Αγ.Μερκούρ.&Σταυρός Ψόκ.	*	3	*	2	0	0	0	0	0	0	*	1
6321	Περιστέρανα	20	59	10	20	5	6	0	0	9	65	0	3
6330	Θελέτρα	10	22	*	1	*	1	0	0	0	0	0	0
6331	Γόλου	70	388	6	5	23	21	0	0	24	105	*	5
6332	Πάνο Ακουρδάλεια	4	9	*	3	*	3	0	0	0	0	0	0
6333	Μηλιού-& Μονή Αγίων Αναργύρων	9	81	4	7	4	2	0	0	7	50	*	**
6334	Κάτω Ακουρδάλεια	6	52	*	5	*	7	0	0	*	6	*	3
6336	Κρίτου Τέρα	6	24	7	2	*	**	0	0	0	0	0	0
6337	Σκουόλλη	13	67	0	0	6	9	0	0	*	57	*	1
6338	Χόλη	10	51	4	8	5	12	0	0	*	18	0	0
6340	Καραμουλλήδες	5	12	*	1	0	0	0	0	*	11	0	0
6341	Χρυσοχού	*	10	*	1	*	1	0	0	*	1	0	0
6343	Δήμιος Πόλις	55	262	53	198	32	54	7	64	71	784	17	53
6344	Νέο Χωριό(Περ.Λουτρά Αφροδίτης)	11	33	7	15	7	10	*	7	8	85	*	5
6345	Γουδί	24	208	5	3	8	17	0	0	13	280	*	6
6352	'Ινεα	*	7	*	10	*	1	0	0	*	1	*	1
6353	Δρούσα (Περλ. Πιττόκοπος)	4	6	4	2	*	4	0	0	*	2	0	0

(Συν. - Cont'd)

ΠΙΝΑΚΑΣ 33.2(Συν.). ΕΚΜΕΤΑΛΛΕΥΣΕΙΣ ΚΑΙ ΕΚΤΑΣΕΙΣ ΜΕ ΕΣΠΕΡΙΑΘΕΙΔΗ ΣΕ ΚΑΝΟΝΙΚΟΥΣ ΔΕΝΔΡΩΝΕΣ ΚΑΤΑ ΕΙΔΟΣ ΚΑΙ ΚΑΤΑ ΕΠΑΡΧΙΑ ΚΑΙ ΚΟΙΝΟΤΗΤΑ ΔΙΑΜΟΝΗΣ ΤΟΥ ΚΑΤΟΧΟΥ

TABLE 33.2(Cont'd). HOLDINGS AND AREAS WITH CITRUS FRUIT IN COMPACT PLANTATIONS BY TYPE AND BY HOLDER'S DISTRICT AND COMMUNITY OF RESIDENCE

Κωδ. Code	Επαρχία Δήμος / Κοινότητα Municipality / Community	ΕΣΠΕΡΙΑΘΕΙΔΗ - CITRUS FRUIT											
		Πορτοκαλιές Oranges		Λεμονιές Lemons		Μανταρινιές Mandarines		Γρέπες/φρούτ Grapefruit		Μαντόρες Mantores		Άλλα Other	
		Αριθμός Εκμ/σεων Number of Holdings	Εκτάσεις (δεκάρια) Areas (decares)	Αριθμός Εκμ/σεων Number of Holdings	Εκτάσεις (δεκάρια) Areas (decares)	Αριθμός Εκμ/σεων Number of Holdings	Εκτάσεις (δεκάρια) Areas (decares)	Αριθμός Εκμ/σεων Number of Holdings	Εκτάσεις (δεκάρια) Areas (decares)	Αριθμός Εκμ/σεων Number of Holdings	Εκτάσεις (δεκάρια) Areas (decares)	Αριθμός Εκμ/σεων Number of Holdings	Εκτάσεις (δεκάρια) Areas (decares)
6360	Πελαθούσα - & Μύρμιγκοφ & Λίμνη	*	16	*	1	*	1	0	0	*	21	*	3
6361	Κυνούσα	*	1	5	12	4	5	0	0	*	19	*	1
6362	Μακούντα	*	9	0	0	*	**	0	0	*	1	*	5
6363	Αργάκα	73	299	96	568	66	162	4	4	99	856	23	70
6364	Γιαλιά	21	182	5	16	10	16	*	3	4	10	4	12
6365	Αγία Μαρίνα (Χρυσοσχούς)	69	199	38	127	67	115	*	**	27	82	16	27
6366	Νέα Δήμητρα	*	3	*	4	0	0	0	0	0	0	0	0
6367	Πομός (Περύ. Παλιάμπτελα)	24	53	67	286	25	43	*	1	20	88	4	11
6368	Στενή	7	76	4	3	0	0	*	2	10	125	0	0

* Ο αριθμός των εκμεταλλεύσεων είναι μικρότερος ή ίσος με το 3.

* The number of holdings is less than or equal to 3.

ΠΙΝΑΚΑΣ 34. ΕΚΜΕΤΑΛΛΕΥΣΕΙΣ ΜΕ ΕΣΠΕΡΙΔΟΕΙΔΗ ΚΑΙ ΑΡΙΘΜΟΣ ΔΕΝΤΡΩΝ ΚΑΤΑ ΕΙΔΟΣ ΚΑΙ ΚΑΤΑ ΤΑΞΕΙΣ ΑΡΙΘΜΟΥ ΔΕΝΤΡΩΝ, ΚΑΤΑ ΕΠΑΡΧΙΑ

TABLE 34. HOLDINGS WITH CITRUS FRUIT AND NUMBER OF TREES BY TYPE AND BY GROUPING OF TREES, BY DISTRICT

Επαρχία και Αριθμός Δέντρων District and Number of Trees		ΕΣΠΕΡΙΔΟΕΙΔΗ - CITRUS FRUIT											
		Πορτοκαλιές Oranges		Λεμονιές Lemons		Μανταρινιές Mandarines		Τρέιπφρουτ Grapefruit		Μαντόρες Mantores		Άλλα Other	
		Αριθμός Εκμ/σεων Number of Holdings	Σύνολο Δέντρων Total Trees	Αριθμός Εκμ/σεων Number of Holdings	Σύνολο Δέντρων Total Trees	Αριθμός Εκμ/σεων Number of Holdings	Σύνολο Δέντρων Total Trees	Αριθμός Εκμ/σεων Number of Holdings	Σύνολο Δέντρων Total Trees	Αριθμός Εκμ/σεων Number of Holdings	Σύνολο Δέντρων Total Trees	Αριθμός Εκμ/σεων Number of Holdings	Σύνολο Δέντρων Total Trees
ΣΥΝΟΛΟ - T O T A L	6.847	525.086	5.304	222.777	5.028	233.094	826	144.447	1.862	372.799	753	29.240	
1 - 49	4.707	72.025	4.141	60.673	4.024	57.928	405	7.198	506	10.927	623	10.307	
50 - 99	768	51.862	596	40.288	490	31.857	100	6.964	319	22.081	48	3.082	
100 - 199	702	93.206	365	47.057	302	39.335	126	16.499	430	57.943	53	6.713	
200 - 499	532	154.174	168	44.056	175	51.518	151	42.591	452	132.048	24	5.946	
500 - 999	106	70.313	28	17.033	28	18.531	37	23.401	115	75.282	5	3.192	
1000 +	32	83.506	6	13.670	9	33.925	7	47.794	40	74.518	0	0	
ΛΕΥΚΩΣΙΑ - LEFKOSIA	2.631	166.424	2.524	89.094	2.030	45.478	237	27.621	257	37.360	251	4.708	
1 - 49	2.011	26.026	2.044	26.934	1.841	21.792	139	2.087	98	1.698	240	3.363	
50 - 99	176	12.080	257	17.400	120	8.058	19	1.431	44	3.031	5	365	
100 - 199	200	27.173	146	18.894	50	6.283	27	3.486	46	6.123	4	580	
200 - 499	191	56.888	62	16.853	14	4.113	38	10.319	55	15.206	2	400	
500 - 999	41	27.495	14	7.813	2	1.265	12	7.010	11	7.587	0	0	
1000 +	12	16.762	1	1.200	3	3.967	2	3.288	3	3.715	0	0	
ΑΜΜΟΧΩΣΤΟΣ - AMMOCHOSTOS	427	62.280	207	8.387	172	7.882	101	13.738	17	1.999	51	4.291	
1 - 49	181	4.652	185	5.474	144	4.176	29	1.285	7	455	27	1.216	
50 - 99	49	3.477	14	1.170	13	918	23	1.551	4	290	8	450	
100 - 199	90	12.261	5	674	9	1.001	27	3.511	2	304	9	975	
200 - 499	82	24.959	2	420	6	1.787	20	6.261	4	950	7	1.650	
500 - 999	25	16.931	1	649	0	0	2	1.130	0	0	0	0	
1000 +	0	0	0	0	0	0	0	0	0	0	0	0	
ΛΑΡΝΑΚΑ - LARNAKA	804	67.145	658	29.075	618	23.843	146	26.733	133	15.290	78	3.656	
1 - 49	523	8.565	542	8.042	495	7.511	90	1.516	75	1.443	71	1.229	
50 - 99	119	7.969	59	3.861	55	3.510	16	1.080	17	1.100	3	190	
100 - 199	91	12.389	36	4.478	45	5.831	17	2.354	18	2.540	0	0	
200 - 499	54	16.045	19	4.924	22	6.236	17	4.873	17	4.980	1	287	
500 - 999	11	7.282	0	0	1	755	4	2.710	4	2.597	3	1.950	
1000 +	6	14.895	2	7.770	0	0	2	14.200	2	2.630	0	0	

(Συν. - Cont'd)

ΠΙΝΑΚΑΣ 34(Συν.). ΕΚΜΕΤΑΛΛΕΥΣΕΙΣ ΜΕ ΕΣΠΕΡΙΑΘΕΙΑΗ ΚΑΙ ΑΡΙΘΜΟΣ ΔΕΝΤΡΩΝ ΚΑΤΑ ΕΙΔΟΣ ΚΑΙ ΚΑΤΑ ΤΑΞΕΙΣ ΑΡΙΘΜΟΥ ΔΕΝΤΡΩΝ, ΚΑΤΑ ΕΠΙΔΡΑΧΙΑ

TABLE 34(Cont'd). HOLDINGS WITH CITRUS FRUIT AND NUMBER OF TREES BY TYPE AND BY GROUPING OF TREES, BY DISTRICT

Επαρχία και Αριθμός Δέντρων District and Number of Trees	ΕΣΠΕΡΙΑΘΕΙΑΗ - CITRUS FRUIT											
	Πορτοκαλιές Oranges		Λεμονιές Lemons		Μανταρινιές Mandarines		Γρέιπφρουτ Grapefruit		Μαντόρες Mantores		Άλλα Other	
	Αριθμός Εκμ/σεων Number of Holdings	Σύνολο Δέντρων Total Trees	Αριθμός Εκμ/σεων Number of Holdings	Σύνολο Δέντρων Total Trees	Αριθμός Εκμ/σεων Number of Holdings	Σύνολο Δέντρων Total Trees	Αριθμός Εκμ/σεων Number of Holdings	Σύνολο Δέντρων Total Trees	Αριθμός Εκμ/σεων Number of Holdings	Σύνολο Δέντρων Total Trees	Αριθμός Εκμ/σεων Number of Holdings	Σύνολο Δέντρων Total Trees
ΛΕΜΕΣΟΣ - LEMESOS	1.652	106.532	1.027	31.706	1.435	120.625	202	57.883	539	105.592	186	5.142
1 - 49	1.286	18.298	854	10.849	995	13.852	91	1.247	181	3.801	164	2.110
50 - 99	170	11.341	96	6.096	153	9.788	19	1.288	86	5.734	5	326
100 - 199	113	14.723	53	6.852	145	19.655	30	4.079	119	15.334	13	1.786
200 - 499	70	18.334	20	5.449	113	33.862	45	12.527	112	31.081	4	920
500 - 999	6	3.650	4	2.460	25	16.511	15	9.795	32	20.502	0	0
1000 +	7	40.186	0	0	4	26.957	2	28.947	9	29.140	0	0
ΠΑΦΟΣ - PAFOS	1.333	122.705	888	64.515	773	35.266	140	18.472	916	212.558	187	11.443
1 - 49	706	14.484	516	9.374	549	10.597	56	1.063	145	3.530	121	2.389
50 - 99	254	16.995	170	11.761	149	9.583	23	1.614	168	11.926	27	1.751
100 - 199	208	26.660	125	16.159	53	6.565	25	3.069	245	33.642	27	3.372
200 - 499	135	37.948	65	16.410	20	5.520	31	8.611	264	79.831	10	2.689
500 - 999	23	14.955	9	6.111	0	0	4	2.756	68	44.596	2	1.242
1000 +	7	11.663	3	4.700	2	3.001	1	1.359	26	39.033	0	0

Σημ.: Το σύνολο δέντρων περιλαμβάνει δέντρα σε κανονικούς δεντροώνες και διάσπαρτα.

Note: Total number of trees includes trees in compact plantations and scattered.

ΠΙΝΑΚΑΣ 35.1. ΕΚΜΕΤΑΛΛΕΥΣΕΙΣ ΚΑΙ ΕΚΤΑΣΕΙΣ ΜΕ ΑΜΠΕΛΙΑ ΚΑΤΑ ΚΑΤΗΓΟΡΙΑ ΚΑΙ ΚΑΤΑ ΤΑΞΕΙΣ ΜΕΓΕΘΟΥΣ ΤΩΝ ΕΚΤΑΣΕΩΝ, ΚΑΤΑ ΕΠΑΡΧΙΑ

TABLE 35.1. HOLDINGS AND AREAS WITH VINES BY CATEGORY AND BY SIZE OF AREA, BY DISTRICT

Επαρχία και Μέγεθος Εκτάσεων (δεκάρια) District and Size of Area (decares)	ΑΜΠΕΛΙΑ ΠΟΥ ΠΡΟΟΡΙΖΟΝΤΑΙ ΓΙΑ: - VINES INTENDED FOR:							
	Κουμανδαρία Coumandaria		Όινοι (κρασί, ζιβανία, ξύδι κ.λ.π.) Wines (zivania, vinegar etc.)		Επιτραπέζια Σταφύλια Table Grapes		Ξερή Σταφίδα (σουλτανίνα ή άλλη) Dried Grapes (soultanina or other)	
	Αριθμός Εκμ/σεων Number of Holdings	Εκτάσεις (δεκάρια) Areas (decares)	Αριθμός Εκμ/σεων Number of Holdings	Εκτάσεις (δεκάρια) Areas (decares)	Αριθμός Εκμ/σεων Number of Holdings	Εκτάσεις (δεκάρια) Areas (decares)	Αριθμός Εκμ/σεων Number of Holdings	Εκτάσεις (δεκάρια) Areas (decares)
ΣΥΝΟΛΟ - TOTAL	470	5.670	10.123	108.547	2.964	11.003	28	58
< 1	20	7	651	290	1.518	422	14	4
1 - 1,9	25	33	1.040	1.384	362	453	8	12
2 - 2,9	34	81	1.059	2.567	234	564	2	5
3 - 4,9	58	229	1.475	5.713	247	944	2	8
5 - 9,9	133	970	2.415	17.057	287	2.012	1	8
10 - 14,9	70	848	1.281	15.498	145	1.773	0	0
15 - 19,9	44	757	673	11.661	68	1.171	0	0
20 - 29,9	54	1.280	781	18.758	61	1.453	1	21
30 - 49,9	26	934	551	20.672	28	1.012	0	0
50 - 69,9	5	300	120	6.918	5	294	0	0
70 - 99,9	0	0	56	4.557	6	517	0	0
100 +	1	231	21	3.472	3	390	0	0
ΛΕΥΚΩΣΙΑ - LEFKOSIA	28	251	2.536	14.730	1.319	1.672	14	25
< 1	3	1	327	144	929	243	7	3
1 - 1,9	0	0	427	576	158	199	3	5
2 - 2,9	4	9	362	874	94	224	2	5
3 - 4,9	1	4	423	1.641	61	229	1	4
5 - 9,9	11	77	580	4.043	57	398	1	8
10 - 14,9	4	44	232	2.758	9	114	0	0
15 - 19,9	2	34	80	1.382	6	107	0	0
20 - 29,9	3	81	68	1.575	3	76	0	0
30 - 49,9	0	0	30	1.123	2	82	0	0
50 - 69,9	0	0	3	160	0	0	0	0
70 - 99,9	0	0	3	254	0	0	0	0
100 +	0	0	1	202	0	0	0	0
ΑΜΜΟΧΩΣΤΟΣ - AMMOCHOSTOS	0	0	14	101	100	37	1	**
< 1	0	0	5	2	90	18	1	**
1 - 1,9	0	0	0	0	4	4	0	0
2 - 2,9	0	0	0	0	6	14	0	0
3 - 4,9	0	0	2	6	0	0	0	0
5 - 9,9	0	0	2	15	0	0	0	0
10 - 14,9	0	0	3	33	0	0	0	0
15 - 19,9	0	0	1	19	0	0	0	0
20 - 29,9	0	0	1	27	0	0	0	0
30 - 49,9	0	0	0	0	0	0	0	0
50 - 69,9	0	0	0	0	0	0	0	0
70 - 99,9	0	0	0	0	0	0	0	0
100 +	0	0	0	0	0	0	0	0

(Συν. - Cont'd)

ΠΙΝΑΚΑΣ 35.1(Συν.). ΕΚΜΕΤΑΛΛΕΥΣΕΙΣ ΚΑΙ ΕΚΤΑΣΕΙΣ ΜΕ ΑΜΠΕΛΙΑ ΚΑΤΑ ΚΑΤΗΓΟΡΙΑ ΚΑΙ ΚΑΤΑ ΤΑΞΕΙΣ ΜΕΓΕΘΟΥΣ ΤΩΝ ΕΚΤΑΣΕΩΝ, ΚΑΤΑ ΕΠΑΡΧΙΑ

TABLE 35.1(Cont'd). HOLDINGS AND AREAS WITH VINES BY CATEGORY AND BY SIZE OF AREA, BY DISTRICT

Επαρχία και Μέγεθος Εκτάσεων (δεκάρια) District and Size of Area (decares)	ΑΜΠΕΛΙΑ ΠΟΥ ΠΡΟΟΡΙΖΟΝΤΑΙ ΓΙΑ: - VINES INTENDED FOR:							
	Κουμανδάρια Coumandaria		Οίνοι (κρασί, ζιβανία, ξύδι κ.λ.π.) Wines (zivania, vinegar etc.)		Επιτραπέζια Σταφύλια Table Grapes		Ξερή Σταφίδα (σουλτανίνα ή άλλη) Dried Grapes (soultanina or other)	
	Αριθμός Εκμ/σεων Number of Holdings	Εκτάσεις (δεκάρια) Areas (decares)	Αριθμός Εκμ/σεων Number of Holdings	Εκτάσεις (δεκάρια) Areas (decares)	Αριθμός Εκμ/σεων Number of Holdings	Εκτάσεις (δεκάρια) Areas (decares)	Αριθμός Εκμ/σεων Number of Holdings	Εκτάσεις (δεκάρια) Areas (decares)
ΛΑΡΝΑΚΑ - LARNAKA	4	5	190	1.317	366	668	3	**
< 1	1	**	33	12	227	61	3	**
1 - 1,9	1	1	27	35	57	68	0	0
2 - 2,9	2	4	18	46	22	52	0	0
3 - 4,9	0	0	25	95	26	101	0	0
5 - 9,9	0	0	43	283	23	159	0	0
10 - 14,9	0	0	19	228	1	11	0	0
15 - 19,9	0	0	10	169	6	105	0	0
20 - 29,9	0	0	10	228	2	50	0	0
30 - 49,9	0	0	4	144	2	62	0	0
50 - 69,9	0	0	0	0	0	0	0	0
70 - 99,9	0	0	1	78	0	0	0	0
100 +	0	0	0	0	0	0	0	0
ΛΕΜΕΣΟΣ - LEMESOS	408	4.969	4.230	38.800	966	7.342	6	8
< 1	15	6	268	122	217	76	3	1
1 - 1,9	23	31	477	632	110	142	2	3
2 - 2,9	27	66	510	1.230	85	209	0	0
3 - 4,9	55	217	689	2.672	132	506	1	4
5 - 9,9	117	857	1.063	7.483	174	1.228	0	0
10 - 14,9	58	706	503	6.047	120	1.473	0	0
15 - 19,9	38	653	228	3.951	46	788	0	0
20 - 29,9	45	1.035	266	6.378	51	1.205	0	0
30 - 49,9	24	867	172	6.446	20	734	0	0
50 - 69,9	5	300	31	1.782	3	173	0	0
70 - 99,9	0	0	20	1.648	5	420	0	0
100 +	1	231	3	409	3	390	0	0
ΠΑΦΟΣ - PAFOS	30	445	3.153	53.600	213	1.284	4	26
< 1	1	**	18	10	55	24	0	0
1 - 1,9	1	1	109	141	33	40	3	4
2 - 2,9	1	2	169	416	27	64	0	0
3 - 4,9	2	8	336	1.299	28	108	0	0
5 - 9,9	5	36	727	5.234	33	227	0	0
10 - 14,9	8	97	524	6.433	15	174	0	0
15 - 19,9	4	70	354	6.140	10	171	0	0
20 - 29,9	6	163	436	10.551	5	123	1	21
30 - 49,9	2	67	345	12.959	4	134	0	0
50 - 69,9	0	0	86	4.977	2	121	0	0
70 - 99,9	0	0	32	2.577	1	97	0	0
100 +	0	0	17	2.861	0	0	0	0

** Η έκταση είναι μικρότερη από 0,5 δεκάρια.

** The area is smaller than 0,5 decares.

ΠΙΝΑΚΑΣ 35.2. ΕΚΜΕΤΑΛΛΕΥΣΕΙΣ ΚΑΙ ΕΚΤΑΣΕΙΣ ΜΕ ΑΜΠΕΛΙΑ ΚΑΤΑ ΚΑΤΗΓΟΡΙΑ ΚΑΙ ΚΑΤΑ ΕΠΑΡΧΙΑ ΚΑΙ ΚΑΤΑ ΕΠΙΧΡΗΣΗ ΚΑΙ ΚΟΙΝΟΤΗΤΑ ΔΙΑΜΟΝΗΣ ΤΟΥ ΚΑΤΟΧΟΥ

TABLE 35.2. HOLDINGS AND AREAS WITH VINES BY CATEGORY AND BY HOLDER'S DISTRICT AND COMMUNITY OF RESIDENCE

Κοδ. Code	Επαρχία Δήμος / Κοινότητα District Municipality / Community	ΑΜΠΕΛΙΑ ΠΟΥ ΠΡΟΟΡΙΖΟΝΤΑΙ ΓΙΑ: - VINES INTENDED FOR:									
		Κοιμητορικά Counmandaria		Οίνοι (κρασί, ζιβανία, ξύδι κ.λ.π.) Wines (zivanja, vinegar etc.)		Επιτραπέζια Σταφύλια Table Grapes		Ξερή Σταφίδα (σουλιανίνα ή άλλη) Dried Grapes (soulitanina or other)			
		Αριθμός Εκμ/σεων Number of Holdings	Εκτάσεις (δεκάρια) Areas (decares)	Αριθμός Εκμ/σεων Number of Holdings	Εκτάσεις (δεκάρια) Areas (decares)	Αριθμός Εκμ/σεων Number of Holdings	Εκτάσεις (δεκάρια) Areas (decares)	Αριθμός Εκμ/σεων Number of Holdings	Εκτάσεις (δεκάρια) Areas (decares)		
	ΣΥΝΟΛΟ - TOTAL	470	5.670	10.123	108.547	2.964	11.003	28	58		
1	ΛΕΥΚΩΣΙΑ - LEFKOSIA	28	251	2.536	14.730	1.319	1.672	14	25		
3	ΑΜΜΟΧΩΣΤΟΣ - AMMOCHOSTOS	0	0	14	101	100	37	*	**		
4	ΛΑΡΝΑΚΑ - LARNAKA	4	5	190	1.317	366	668	*	**		
5	ΛΕΜΕΣΟΣ - LEMESOS	408	4.969	4.230	38.800	966	7.342	6	8		
6	ΠΑΦΟΣ - PAFOS	30	445	3.153	53.600	213	1.284	4	26		
1	ΛΕΥΚΩΣΙΑ - LEFKOSIA	28	251	2.536	14.730	1.319	1.672	14	25		
1000	Δήμος Λευκωσίας	5	64	158	972	126	192	*	**		
1010	Δήμος Αγίου Δομετίου	*	10	115	645	36	50	0	0		
1011	Δήμος Έγκομης	0	0	66	448	39	56	0	0		
1012	Δήμος Στροβόλου	7	74	438	2.278	238	539	5	11		
1013	Δήμος Αγ.αντζιάς (Αγλαργιά)	*	11	76	642	55	103	*	5		
1021	Δήμος Λακατάμειας	*	5	316	1.456	63	112	0	0		
1023	Δήμος Λατσιών (Λακκατά)	*	5	47	351	28	13	0	0		
1024	Γέρι	0	0	12	47	7	13	0	0		
1100	Σιά	0	0	*	1	6	3	0	0		
1101	Μαθιάτης	0	0	*	4	0	0	*	2		
1102	Αλάμπρα	*	**	*	19	8	1	0	0		
1103	Αγία Βαρθάρα	0	0	9	25	4	3	0	0		
1105	Νήσου	0	0	*	22	10	7	0	0		
1106	Πέρα Χωριό	0	0	4	8	6	2	0	0		
1107	Δήμος Ιδαίου	0	0	17	59	75	14	0	0		
1108	Λύμπια	*	9	*	22	0	0	*	**		
1109	Λυθροδόνας & Μονή Προφήτη Ηλία	0	0	41	39	72	35	*	**		
1200	Καμπί	0	0	25	394	4	1	0	0		
1201	Φαρμακιάς	0	0	96	1.373	13	14	0	0		
1202	Απλίκι	0	0	*	25	6	6	0	0		

(Συν. - Cont'd)

ΠΙΝΑΚΑΣ 35.2(Συν.). ΕΚΜΕΤΑΛΛΕΥΣΕΙΣ ΚΑΙ ΕΚΤΑΣΕΙΣ ΜΕ ΑΜΠΕΛΙΑ ΚΑΤΑ ΚΑΤΗΓΟΡΙΑ ΚΑΙ ΚΑΤΑ ΕΠΑΡΧΙΑ ΚΑΙ ΚΟΙΝΟΤΗΤΑ ΔΙΑΜΟΝΗΣ ΤΟΥ ΚΑΤΟΧΟΥ

TABLE 35.2(Cont'd). HOLDINGS AND AREAS WITH VINES BY CATEGORY AND BY HOLDER'S DISTRICT AND COMMUNITY OF RESIDENCE

Κοδ. Code	Επαρχία Δήμος / Κοινότητα Municipality / Community	ΑΜΠΕΛΙΑ ΠΟΥ ΠΡΟΟΡΙΖΟΝΤΑΙ ΓΙΑ: - VINES INTENDED FOR:									
		Κουμανδάρια Coundandaria		Οίνοι (κρασί, ζιβανιά, ξίδι κ.λ.π.) Wines (zivania, vinegar etc.)		Επιτραπέζια Σταφύλια Table Grapes		Ξερή Σταφίδα (σοουλτανίνα ή άλλη) Dried Grapes (soultanina or other)		Αριθμός Εκμ/σεων Number of Holdings	Εκτάσεις (δεκάρια) Areas (decares)
		Αριθμός Εκμ/σεων Number of Holdings	Εκτάσεις (δεκάρια) Areas (decares)	Αριθμός Εκμ/σεων Number of Holdings	Εκτάσεις (δεκάρια) Areas (decares)	Αριθμός Εκμ/σεων Number of Holdings	Εκτάσεις (δεκάρια) Areas (decares)				
1203	Λασιανιάς (Περίλ. Μονή Μαχαριά)	0	0	*	3	0	0	0	0	0	
1204	Γούρρη	0	0	29	152	4	2	0	0	0	
1205	Φικάρδου (Περίλ. Οικ. Πύργου)	0	0	*	7	0	0	0	0	0	
1206	'Αγιος Επιφάνιος (Ορεινής)	0	0	24	102	18	20	0	0	0	
1207	Καλό Χοριό (Ορεινής)	0	0	*	1	*	1	0	0	0	
1208	Μαλούντα	0	0	*	20	*	1	0	0	0	
1209	Κλήρου	0	0	0	0	22	61	0	0	0	
1210	Αρεδιού	0	0	8	27	13	5	0	0	0	
1211	'Αγιος Ιωάννης (Μαλούντας)	0	0	*	1	*	1	0	0	0	
1212	Αγροκητιά	0	0	6	25	4	3	0	0	0	
1213	Μιτσερό (Περ. Μονή Αγ. Παντελ.)	0	0	*	1	35	51	0	0	0	
1220	Καπέδες	0	0	7	14	*	2	0	0	0	
1222	Αναλιώντας (Περ. Μονή Αρχ.Μιχ.)	0	0	*	8	5	2	0	0	0	
1223	Καμπιά	0	0	6	26	8	2	*	2	2	
1225	Τσέρι	*	18	23	136	22	18	0	0	0	
1226	Πολιτικό -Μονή Αγ.Ηρακλ.&Φύλιανι	*	**	13	61	5	7	0	0	0	
1227	Πέρα	0	0	*	30	9	5	0	0	0	
1228	Επισκοπειό	0	0	5	3	*	2	*	1	1	
1229	Ψιμολόφου	0	0	*	12	4	10	0	0	0	
1230	Εργάτες	0	0	16	62	8	1	0	0	0	
1231	Ανάγεια	0	0	10	33	*	1	0	0	0	
1232	Πάνω Δευτερά	*	**	5	8	22	32	0	0	0	
1233	Κάτω Δευτερά	0	0	6	21	39	9	0	0	0	
1240	'Αγιοι Τριμιθιάς	0	0	*	4	5	1	0	0	0	
1241	Παλατιομέτοχο	0	0	*	1	8	54	0	0	0	
1242	Δέχεια	0	0	*	1	0	0	0	0	0	
1243	Κοκκινοτριμιθιά	0	0	21	124	22	14	0	0	0	

(Συν. - Cont'd)

ΠΙΝΑΚΑΣ 35.2(Συν.). ΕΚΜΕΤΑΛΛΕΥΣΕΙΣ ΚΑΙ ΕΚΤΑΣΕΙΣ ΜΕ ΑΜΠΕΛΙΑ ΚΑΤΑ ΚΑΤΗΓΟΡΙΑ ΚΑΙ ΚΑΤΑ ΕΠΑΡΧΙΑ ΚΑΙ ΚΑΤΑ ΚΟΙΝΟΤΗΤΑ ΔΙΑΜΟΝΗΣ ΤΟΥ ΚΑΤΟΧΟΥ

TABLE 35.2(Cont'd). HOLDINGS AND AREAS WITH VINES BY CATEGORY AND BY HOLDER'S DISTRICT AND COMMUNITY OF RESIDENCE

Κωδ. Code	Επαρχία Δήμος / Κοινότητα District Municipality / Community	ΑΜΠΕΛΙΑ ΠΟΥ ΠΡΟΟΡΙΖΟΝΤΑΙ ΓΙΑ: - VINES INTENDED FOR:										
		Κουμανδαρία Commandaria		Οίνοι (κρασί, ζιβανιά, ξύδι κ.λ.π.) Wines (zivania, vinegar etc.)		Επιτραπέζια Σταφύλια Table Grapes		Ξερή Σταφίδα (σουλτανίνα ή άλλη) Dried Grapes (sultanina or other)		Αριθμός Εκτάσεις (decares)	Αριθμός Εκτάσεις (decares)	Αριθμός Εκτάσεις (decares)
		Αριθμός Εκμ/σεων Number of Holdings	Εκτάσεις (δεκάρια) Areas (decares)	Αριθμός Εκμ/σεων Number of Holdings	Εκτάσεις (δεκάρια) Areas (decares)	Αριθμός Εκμ/σεων Number of Holdings	Εκτάσεις (δεκάρια) Areas (decares)	Αριθμός Εκμ/σεων Number of Holdings	Εκτάσεις (δεκάρια) Areas (decares)			
1244	Μάμιαρη	0	0	5	17	*	1	0	0	0	0	
1300	Παλαγχόρι Μόρφου	0	0	99	455	4	1	0	0	0		
1301	Ασκάς	0	0	50	365	9	6	0	0	0		
1302	Άλωνα	0	0	65	479	*	11	0	0	0		
1303	Φτερικουδι	*	3	33	109	*	1	0	0	0		
1304	Πολύστυπος	0	0	66	392	5	3	0	0	0		
1305	Λαγουδερά	0	0	39	150	5	20	0	0	0		
1306	Σαράντι	0	0	10	39	0	0	0	0	0		
1307	Λιβάδια	0	0	5	24	0	0	0	0	0		
1308	Αλφθινού	0	0	5	39	0	0	0	0	0		
1309	Πλατανιστάσα	0	0	61	296	0	0	0	0	0		
1310	Παλαγχόρι Ορεινής	0	0	31	163	14	10	0	0	0		
1320	Ευλιάτος	0	0	10	26	*	**	0	0	0		
1321	Άγιος Γεώργιος Καυκάλλου	0	0	4	12	0	0	0	0	0		
1322	Νικητάρι (Περίλ. Ασίνου)	0	0	*	7	*	1	0	0	0		
1323	Βυζακιά	0	0	*	17	*	5	0	0	0		
1324	Άγια Μαρίνα (Ευλιάτου)	0	0	23	81	6	5	0	0	0		
1326	Κάτο Μονή	0	0	*	5	0	0	0	0	0		
1327	Ορούντα	0	0	*	22	*	3	0	0	0		
1329	Κάτο Κουτραφάς (Περίλ. Μάνδρες)	0	0	*	9	0	0	0	0	0		
1330	Ποτάμι	0	0	*	4	0	0	0	0	0		
1360	Ακάκι	0	0	9	78	*	1	0	0	0		
1361	Περστερώνα	0	0	13	50	0	0	0	0	0		
1362	Αστρομερίτης	0	0	8	32	5	5	*	3	0		
1368	Μένικο	0	0	4	12	0	0	0	0	0		
1400	Σπήλια	*	17	37	206	15	14	0	0	0		
1402	Άγια Ειρήνη	0	0	12	40	*	1	0	0	0		

(Συν. - Cont'd)

ΠΙΝΑΚΑΣ 35.2(Συν.). ΕΚΜΕΤΑΛΛΕΥΣΕΙΣ ΚΑΙ ΕΚΤΑΣΕΙΣ ΜΕ ΑΜΠΕΛΙΑ ΚΑΤΑ ΚΑΤΗΓΟΡΙΑ ΚΑΙ ΚΑΤΑ ΕΠΙΧΡΗΣΗ ΚΑΙ ΚΟΙΝΟΤΗΤΑ ΔΙΑΜΟΝΗΣ ΤΟΥ ΚΑΤΟΧΟΥ

TABLE 35.2(Cont'd). HOLDINGS AND AREAS WITH VINES BY CATEGORY AND BY HOLDER'S DISTRICT AND COMMUNITY OF RESIDENCE

Κοδ. Code	Επαρχία Δήμος / Κοινότητα District Municipality / Community	ΑΜΠΕΛΙΑ ΠΟΥ ΠΡΟΟΡΙΖΟΝΤΑΙ ΓΙΑ: - VINES INTENDED FOR:									
		Κουμανδάρια Coutmandaria		Οίνοι (κρασί, ζιβανία, ξύδι κ.λ.π.) Wines (zivania, vinegar etc.)		Επιτραπέζια Σταφύλια Table Grapes		Ξερή Σταφίδα (σουλτανίνα ή άλλη) Dried Grapes (sultanina or other)		Αριθμός Εκμ/σεων Number of Holdings	Εκτάσεις (δεκάρια) Areas (decares)
		Αριθμός Εκμ/σεων Number of Holdings	Εκτάσεις (δεκάρια) Areas (decares)	Αριθμός Εκμ/σεων Number of Holdings	Εκτάσεις (δεκάρια) Areas (decares)	Αριθμός Εκμ/σεων Number of Holdings	Εκτάσεις (δεκάρια) Areas (decares)				
1403	Καννάβια (Περλ. Καπουρά)	0	0	37	174	11	10	0	0	0	0
1404	Κακοπετριά -Πλατάνια,Αγ.Νικ.Στ.	0	0	5	10	50	23	0	0	0	0
1405	'Αγιος Θεόδωρος (Σολέας)	0	0	0	0	*	2	0	0	0	0
1406	Γαλάτα	0	0	6	14	*	1	0	0	0	0
1407	Σινάορος	0	0	*	12	*	4	0	0	0	0
1408	Καλιάνα	0	0	0	0	5	1	0	0	0	0
1409	Τεμβριά	0	0	5	6	15	4	0	0	0	0
1410	Κοράκου (Περλ. Αγρολάδου)	0	0	6	44	*	4	0	0	0	0
1411	Ευρύχου	*	17	*	2	4	1	0	0	0	0
1412	Φλάσου	0	0	0	0	*	1	0	0	0	0
1415	Ληνού	0	0	0	0	*	1	0	0	0	0
1420	Πεδουλάς	0	0	0	0	9	17	0	0	0	0
1421	Μυλικούρι	0	0	12	134	6	11	0	0	0	0
1422	Μουτουλλάς	0	0	37	154	9	5	0	0	0	0
1423	Οίκος	0	0	29	200	5	5	0	0	0	0
1424	Καλοπαναγιώτης-Ορκόντας,Ι.Λαμπ.	0	0	37	96	37	20	0	0	0	0
1425	Γερακιές	0	0	47	649	5	2	0	0	0	0
1426	Τσακίστρα (Περλ. Μονή Κύρκου)	*	17	17	105	*	2	0	0	0	0
1427	Κάμπος	0	0	57	286	4	4	0	0	0	0
1457	Κάτω Πύργος	0	0	*	8	0	0	0	0	0	0
3	ΑΜΜΟΧΩΣΤΟΣ - ΑΜΜΟΧΟΣΤΟΣ	0	0	14	101	100	37	*	**	0	0
3100	Δήμος Αγίας Νάπας -& Αγία Θέκλα	0	0	*	15	6	2	0	0	0	0
3101	Δήμος Παραλμνίου	0	0	5	59	22	8	0	0	0	0
3102	Δήμος Δερύνειας-Στροβίλ.&Α.Νικ.	0	0	0	0	22	7	0	0	0	0
3103	Σωτήρα	0	0	*	12	0	0	0	0	0	0
3104	Λιοπέτρι	0	0	0	0	11	3	0	0	0	0
3105	Φρέναρος	0	0	*	11	8	2	0	0	0	0

(Συν. - Cont'd)

ΠΙΝΑΚΑΣ 35.2(Συν.). ΕΚΜΕΤΑΛΛΕΥΣΕΙΣ ΚΑΙ ΕΚΤΑΣΕΙΣ ΜΕ ΑΜΠΕΛΙΑ ΚΑΤΑ ΚΑΤΗΓΟΡΙΑ ΚΑΙ ΚΑΤΑ ΕΠΑΡΧΙΑ ΚΑΙ ΚΟΙΝΟΤΗΤΑ ΔΙΑΜΟΝΗΣ ΤΟΥ ΚΑΤΟΧΟΥ

TABLE 35.2(Cont'd). HOLDINGS AND AREAS WITH VINES BY CATEGORY AND BY HOLDER'S DISTRICT AND COMMUNITY OF RESIDENCE

Κωδ. Code	Επαρχία Δήμος / Κοινότητα Municipality / Community	ΑΜΠΕΛΙΑ ΠΟΥ ΠΡΟΟΡΙΖΟΝΤΑΙ ΓΙΑ: - VINES INTENDED FOR:									
		Κοιμηνοδαρία Counmandaria		Όνι (κρσσί, ζιβανία, ζύδι κ.λ.π.) Wines (zivania, vinegar etc.)		Επιτραπέζια Σταφύλια Table Grapes		Ξερή Σταφίδα (σουλτανίνα ή άλλη) Dried Grapes (sultantina or other)			
		Αριθμός Εκμ/σεων Number of Holdings	Εκτάσεις (δεκάρια) Areas (decares)	Αριθμός Εκμ/σεων Number of Holdings	Εκτάσεις (δεκάρια) Areas (decares)	Αριθμός Εκμ/σεων Number of Holdings	Εκτάσεις (δεκάρια) Areas (decares)	Αριθμός Εκμ/σεων Number of Holdings	Εκτάσεις (δεκάρια) Areas (decares)		
3110	Ανγόρου (& Μονή 'Αγιος Κενδέας)	0	0	*	3	7	5	0	0		
3111	'Αχνα (Περλ. Δασάκι)	0	0	*	**	17	8	*	**		
3114	Αγρίτου-Αγ. Γεώργιος&Βρυσούλες	0	0	0	0	7	2	0	0		
4	ΛΑΡΝΑΚΑ - LARNAKA	4	5	190	1.317	366	668	*	**		
4000	Δήμος Λάρνακας	*	2	59	276	66	104	*	**		
4010	Δήμος Αραδίπτου	0	0	7	44	12	35	0	0		
4011	Λιβάδια	0	0	*	3	11	14	0	0		
4012	Δρομολαζιά	0	0	*	1	9	20	0	0		
4013	Μενεού	0	0	0	0	*	1	0	0		
4102	Βορόκληνη(Οροκλήνη)	0	0	*	18	*	4	0	0		
4104	Πύλα	0	0	0	0	*	1	0	0		
4105	Ξυλοστόμβου (Περλ.Δεκέλεια)	0	0	0	0	4	17	0	0		
4106	Ορμίδεια	0	0	0	0	*	**	0	0		
4107	Ξυλοφάγου	0	0	0	0	12	5	0	0		
4110	Κίτρι	0	0	*	6	*	4	0	0		
4111	Περισβόλια	0	0	*	1	0	0	0	0		
4120	Μαζωτός	0	0	9	142	9	40	0	0		
4122	Αναφωτιά	0	0	50	397	11	58	0	0		
4125	Αλεθρικό	0	0	0	0	*	2	0	0		
4126	Κλαυδιά	0	0	0	0	*	**	0	0		
4127	Αγγλισίδες	0	0	*	9	*	5	0	0		
4202	Δήμος Αθιένου	0	0	*	25	23	38	0	0		
4210	Καλό Χωριό	0	0	0	0	*	1	0	0		
4211	Αγία 'Αννα	0	0	0	0	*	**	0	0		
4212	Μοσφιλωτή	0	0	0	0	9	1	0	0		
4213	Ψευδάς	0	0	*	2	8	4	*	0		
4214	Πυργά-Μονή Σταυροβ.&Αγ.Βαρβάρας	0	0	*	2	4	1	*	0		

(Συν. - Cont'd)

ΠΙΝΑΚΑΣ 35.2(Συν.). ΕΚΜΕΤΑΛΛΕΥΣΕΙΣ ΚΑΙ ΕΚΤΑΣΕΙΣ ΜΕ ΑΜΠΕΛΙΑ ΚΑΤΑ ΚΑΤΗΓΟΡΙΑ ΚΑΙ ΚΑΤΑ ΕΠΑΡΧΙΑ ΚΑΙ ΚΟΙΝΟΤΗΤΑ ΔΙΑΜΟΝΗΣ ΤΟΥ ΚΑΤΟΧΟΥ

TABLE 35.2(Cont'd). HOLDINGS AND AREAS WITH VINES BY CATEGORY AND BY HOLDER'S DISTRICT AND COMMUNITY OF RESIDENCE

Κωδ. Code	Επαρχία Δήμος / Κοινότητα Municipality / Community	ΑΜΠΕΛΙΑ ΠΟΥ ΠΡΟΟΡΙΖΟΝΤΑΙ ΓΙΑ: - VINES INTENDED FOR:									
		Κουμανδαρία Counmandaria		Όινοι (κρασί, ζιβανιά, ξίδι κ.λ.π.) Wines (zivania, vinegar etc.)		Επιτραπέζια Σταφύλια Table Grapes		Ξερή Σταφίδα (σοουλτανίνα ή άλλη) Dried Grapes (soultanina or other)			
		Αριθμός Εκμ/σεων Number of Holdings	Εκτάσεις (δεκάρια) Areas (decares)	Αριθμός Εκμ/σεων Number of Holdings	Εκτάσεις (δεκάρια) Areas (decares)	Αριθμός Εκμ/σεων Number of Holdings	Εκτάσεις (δεκάρια) Areas (decares)	Αριθμός Εκμ/σεων Number of Holdings	Εκτάσεις (δεκάρια) Areas (decares)	Αριθμός Εκμ/σεων Number of Holdings	Εκτάσεις (δεκάρια) Areas (decares)
4215	Κόρνος(Περίλ..Μονή Αγίας Θέκλας)	0	0	5	48	37	8	0	0	0	
4302	Καλαβασός	0	0	*	23	16	18	0	0	0	
4303	Τόγνη	0	0	0	0	7	3	0	0	0	
4304	Χοροκοιτία	0	0	*	1	7	13	0	0	0	
4305	Ψεματισμένος	*	1	*	2	*	1	0	0	0	
4306	Μαράνι	0	0	*	7	6	1	0	0	0	
4307	'Αγιος Θεόδωρος	0	0	0	0	*	**	0	0	0	
4308	Σκαρίνου	0	0	*	10	*	5	0	0	0	
4309	Κορίνου	0	0	0	0	4	12	0	0	0	
4310	Κάτω Λεύκαρα	0	0	0	0	*	**	0	0	0	
4311	Δήμος Πάνο Λευκάρων	0	0	9	125	37	23	0	0	0	
4312	Κάτω Δρυς	*	2	0	0	*	2	0	0	0	
4313	Βάβλα (Περίλ. Μονή Αγίου Μηνά)	0	0	*	6	4	9	0	0	0	
4315	Ορά (Περίλ. Δράπα και Παρσάτα)	0	0	*	5	11	18	0	0	0	
4317	Οδού	0	0	0	0	16	179	0	0	0	
4318	'Αγιοι Βαβατσινιάς	0	0	20	155	16	15	0	0	0	
4319	Βαβατσινιά	0	0	5	9	5	6	0	0	0	
5	ΛΕΜΕΣΟΣ - LEMESOS	408	4.969	4.230	38.800	966	7.342	6	8	8	
5000	Δήμος Λεμεσού	87	556	1.171	8.899	260	1.238	5	6	6	
5011	Δήμος Μέσα Γειτονιάς	16	229	80	564	25	28	0	0	0	
5012	Δήμος Αγίου Αθανασίου	8	99	35	217	19	64	0	0	0	
5013	Δήμος Γερμασόγειας	7	37	37	216	*	11	0	0	0	
5020	Πάνο Πολεμίδα	0	0	3	58	6	6	0	0	0	
5021	'Υψωνας	9	52	211	1.384	176	1.081	0	0	0	
5022	Δήμος Κάτω Πολεμιδιών	8	58	290	2.588	71	246	0	0	0	
5100	Παλόδαια	5	45	12	63	*	5	0	0	0	
5101	Παραμύθα-& Μονή Παναγίας Ευαγγ.	0	0	7	32	*	4	0	0	0	

(Συν. - Cont'd)

ΠΙΝΑΚΑΣ 35.2(Συν.). ΕΚΜΕΤΑΛΛΕΥΣΕΙΣ ΚΑΙ ΕΚΤΑΣΕΙΣ ΜΕ ΑΜΠΕΛΙΑ ΚΑΤΑ ΚΑΤΗΓΟΡΙΑ ΚΑΙ ΚΑΤΑ ΕΠΑΡΧΙΑ ΚΑΙ ΚΑΤΑ ΚΟΙΝΟΤΗΤΑ ΔΙΑΜΟΝΗΣ ΤΟΥ ΚΑΤΟΧΟΥ

TABLE 35.2(Cont'd). HOLDINGS AND AREAS WITH VINES BY CATEGORY AND BY HOLDER'S DISTRICT AND COMMUNITY OF RESIDENCE

Κοδ. Code	Επαρχία Δήμος / Κοινότητα District Municipality / Community	ΑΜΠΕΛΙΑ ΠΟΥ ΠΡΟΟΡΙΖΟΝΤΑΙ ΓΙΑ: - VINES INTENDED FOR:									
		Κουμανδάρια Counmandaria		Οίνοι (κρασί, ζιβανία, ξύδι κ.λ.π.) Wines (zivania, vinegar etc.)		Επιτραπέζια Σταφύλια Table Grapes		Ξερή Σταφίδα (σουλτανίνα ή άλλη) Dried Grapes (sultannina or other)		Εκτάσεις (decares)	Αριθμός Εκμ/σεων Number of Holdings
		Αριθμός Εκμ/σεων Number of Holdings	Εκτάσεις (δεκάρια) Areas (decares)	Αριθμός Εκμ/σεων Number of Holdings	Εκτάσεις (δεκάρια) Areas (decares)	Αριθμός Εκμ/σεων Number of Holdings	Εκτάσεις (δεκάρια) Areas (decares)	Αριθμός Εκμ/σεων Number of Holdings	Εκτάσεις (δεκάρια) Areas (decares)		
5102	Σπιτάλι	*	3	4	7	0	0	0	0	0	0
5103	Φασούλα	*	16	6	41	*	14	0	0	0	0
5104	Μαθκολώνη	*	6	*	4	0	0	0	0	0	0
5105	Γεράσα	18	218	0	0	*	1	*	1	1	1
5106	Αψού	19	76	6	18	*	**	0	0	0	0
5107	Απεσιά	0	0	9	34	*	1	0	0	0	0
5108	Κορφή	0	0	19	68	0	0	0	0	0	0
5109	Λιμνάτης	0	0	33	280	*	4	0	0	0	0
5110	Καπλειό	0	0	5	125	0	0	0	0	0	0
5120	Μουτταγιάκα	0	0	*	2	*	15	0	0	0	0
5122	Φοινικάρια	0	0	0	0	*	2	0	0	0	0
5123	Ακρούντα	0	0	4	26	6	1	0	0	0	0
5124	'Αγιος Τύχων	0	0	0	0	*	4	0	0	0	0
5125	Παρεκκλησιά	0	0	*	38	*	4	0	0	0	0
5126	Πεντάκομο	0	0	*	3	0	0	0	0	0	0
5127	Μοναγρούλλι	0	0	*	3	*	2	0	0	0	0
5128	Μονή	*	3	4	16	0	0	0	0	0	0
5129	Πύργος	0	0	*	3	*	1	0	0	0	0
5130	Ασγάτα (Περ.Μεταλλεία Πλατείες)	0	0	*	13	6	1	0	0	0	0
5131	Βάσα (Κελλακίου)	0	0	0	0	*	2	0	0	0	0
5132	Σανίδα	0	0	*	11	0	0	0	0	0	0
5136	Κελλάκι -& Μονή Ζωοδόχου Πηγής	0	0	*	5	*	5	0	0	0	0
5138	Επταγώνεια	0	0	0	0	*	**	0	0	0	0
5140	Διερόνα	0	0	6	12	*	3	0	0	0	0
5141	Αρακαπός	0	0	*	1	11	4	0	0	0	0
5142	'Αγιος Παύλος	24	365	19	55	0	0	0	0	0	0
5143	'Αγιος Κωνσταντίνος	36	699	8	4	*	**	0	0	0	0

(Συν. - Cont'd)

ΠΙΝΑΚΑΣ 35.2(Συν.). ΕΚΜΕΤΑΛΛΕΥΣΕΙΣ ΚΑΙ ΕΚΤΑΣΕΙΣ ΜΕ ΑΜΠΕΛΙΑ ΚΑΤΑ ΚΑΤΗΓΟΡΙΑ ΚΑΙ ΚΑΤΑ ΕΠΑΡΧΙΑ ΚΑΙ ΚΟΙΝΟΤΗΤΑ ΔΙΑΜΟΝΗΣ ΤΟΥ ΚΑΤΟΧΟΥ

TABLE 35.2(Cont'd). HOLDINGS AND AREAS WITH VINES BY CATEGORY AND BY HOLDER'S DISTRICT AND COMMUNITY OF RESIDENCE

Κωδ. Code	Επαρχία Δήμος / Κοινότητα District Municipality / Community	ΑΜΠΕΛΙΑ ΠΟΥ ΠΡΟΟΡΙΖΟΝΤΑΙ ΓΙΑ: - VINES INTENDED FOR:									
		Κοιμηνοδαρία Counmandaria		Οίνοι (κρασί, ζιβανία, ζύδι κ.λ.π.) Wines (zivania, vinegar etc.)		Επιτραπέζια Σταφύλια Table Grapes		Ξερή Σταφίδα (σοουλτανίνα ή άλλη) Dried Grapes (soultanina or other)			
		Αριθμός Εκμ/σεων Number of Holdings	Εκτάσεις (δεκάρια) Areas (decares)	Αριθμός Εκμ/σεων Number of Holdings	Εκτάσεις (δεκάρια) Areas (decares)	Αριθμός Εκμ/σεων Number of Holdings	Εκτάσεις (δεκάρια) Areas (decares)	Αριθμός Εκμ/σεων Number of Holdings	Εκτάσεις (δεκάρια) Areas (decares)		
5144	Συκόπετρα	0	0	4	31	*	1	0	0		
5145	Λομβαρός	47	596	16	62	*	2	0	0		
5146	Καλό Χοριό (Περλ. 'Αθρακος)	61	747	16	63	*	**	0	0		
5147	Ζωσιγγή	33	523	33	57	0	0	0	0		
5200	Ακρωτήρι -& Μονή Αγίου Νικολάου	0	0	6	34	15	67	0	0		
5201	Ασώματος (Περλ. Φασούρι)	0	0	4	12	7	65	0	0		
5202	Τσερκέζοι	0	0	0	0	*	**	0	0		
5203	Τραχώνι	0	0	*	93	4	57	0	0		
5210	Κολόσσι	0	0	19	193	9	129	0	0		
5211	Ερήμη	0	0	11	64	4	23	0	0		
5212	Επισκοπή	0	0	5	40	20	180	0	0		
5213	Καντού	*	11	*	18	13	90	0	0		
5214	Σωτήρα-& Σύμβουλος & Στερακόβου	0	0	*	9	*	1	0	0		
5220	Πραστιό (Αυδήμου)	0	0	11	115	4	64	0	0		
5221	Παραμάλι	0	0	*	20	20	286	0	0		
5222	Αυδήμου	0	0	9	77	126	1.687	0	0		
5223	Πλατανίστεια	0	0	0	0	6	44	0	0		
5224	'Αγιος Θωμάς	0	0	*	7	5	17	0	0		
5225	Αλέκτορα	0	0	*	74	24	830	0	0		
5226	Ανώγυρα	0	0	13	179	6	55	0	0		
5227	Πισσούρι	0	0	52	418	28	584	0	0		
5300	Σούνι-Ζανακιά	0	0	23	178	*	1	0	0		
5302	'Αλασσα	0	0	*	16	*	2	0	0		
5303	Κάτω Κιβίδες	0	0	41	313	*	7	0	0		
5305	'Αγιος Αμβρόσιος	0	0	37	439	*	1	0	0		
5306	'Αγιος Θεράπων	0	0	33	374	*	1	0	0		
5307	Λόφου	0	0	*	21	0	0	0	0		

(Συν. - Cont'd)

ΠΙΝΑΚΑΣ 35.2(Συν.). ΕΚΜΕΤΑΛΛΕΥΣΕΙΣ ΚΑΙ ΕΚΤΑΣΕΙΣ ΜΕ ΑΜΠΕΛΙΑ ΚΑΤΑ ΚΑΤΗΓΟΡΙΑ ΚΑΙ ΚΑΤΑ ΕΠΑΡΧΙΑ ΚΑΙ ΚΟΙΝΟΤΗΤΑ ΔΙΑΜΟΝΗΣ ΤΟΥ ΚΑΤΟΧΟΥ

TABLE 35.2(Cont'd). HOLDINGS AND AREAS WITH VINES BY CATEGORY AND BY HOLDER'S DISTRICT AND COMMUNITY OF RESIDENCE

Κωδ. Code	Επαρχία Δήμος / Κοινότητα District Municipality / Community	ΑΜΠΕΛΙΑ ΠΟΥ ΠΡΟΟΡΙΖΟΝΤΑΙ ΓΙΑ: - VINES INTENDED FOR:									
		Κοιμητορικά Counmandaria		Οίνοι (κρασί, ζιβανία, ξύδι κ.λ.π.) Wines (zivanja, vinegar etc.)		Επιτραπέζια Σταφύλια Table Grapes		Ξερή Σταφίδα (σουλτανίνα ή άλλη) Dried Grapes (sultaniina or other)			
		Αριθμός Εκμ/σεων Number of Holdings	Εκτάσεις (δεκάρια) Areas (decares)	Αριθμός Εκμ/σεων Number of Holdings	Εκτάσεις (δεκάρια) Areas (decares)	Αριθμός Εκμ/σεων Number of Holdings	Εκτάσεις (δεκάρια) Areas (decares)	Αριθμός Εκμ/σεων Number of Holdings	Εκτάσεις (δεκάρια) Areas (decares)		
5308	Πάγνα	0	0	185	3.822	23	281	0	0		
5310	'Αγιος Γεώργιος	0	0	22	183	0	0	0	0		
5311	Δορός	*	231	23	191	0	0	0	0		
5312	Λάνεα	0	0	24	232	0	0	0	0		
5313	Σλίικου	0	0	23	255	0	0	0	0		
5314	Μονάγρη-& Μονή Παναγίας Αμασγού	*	70	29	198	*	4	0	0		
5315	Τριμήκληνη	0	0	29	243	*	3	0	0		
5316	'Αγιος Μάμας	15	241	8	78	0	0	0	0		
5317	Κουκά	0	0	*	13	0	0	0	0		
5318	Μονιάτης-Μέσα Ποτ., Σαϊττίτσ, Φυλ.	0	0	*	5	0	0	0	0		
5320	Δορά	0	0	38	799	0	0	0	0		
5322	'Αρσος	0	0	50	1.335	*	47	0	0		
5323	Κισσούσα	0	0	*	1	*	**	0	0		
5324	Μαλιά	0	0	8	304	0	0	0	0		
5325	Βάσα (Κοιλιανίου)	0	0	64	1.131	0	0	0	0		
5326	Βουνί	*	31	30	728	0	0	0	0		
5327	Πέρα Πεδί	0	0	26	239	0	0	0	0		
5328	Μανδριά	0	0	34	513	0	0	0	0		
5329	Ποταμιού	0	0	14	382	0	0	0	0		
5330	'Ομοδος	0	0	80	2.726	0	0	0	0		
5331	Κουλάι	0	0	59	1.100	*	33	0	0		
5340	'Αγιος Δημήτριος	0	0	23	194	*	7	0	0		
5341	Παλατιούλος	0	0	*	8	0	0	0	0		
5342	Πρόδρομος (Περίλ. Τρικουκιά)	0	0	4	17	0	0	0	0		
5343	Καμινάρα	0	0	32	362	0	0	0	0		
5344	Τρεις Ελιές	0	0	22	266	0	0	0	0		
5345	Λεμίθου	0	0	22	174	0	0	0	0		

(Συν. - Cont'd)

ΠΙΝΑΚΑΣ 35.2(Συν.). ΕΚΜΕΤΑΛΛΕΥΣΕΙΣ ΚΑΙ ΕΚΤΑΣΕΙΣ ΜΕ ΑΜΠΕΛΙΑ ΚΑΤΑ ΚΑΤΗΓΟΡΙΑ ΚΑΙ ΚΑΤΑ ΕΠΙΡΧΙΑ ΚΑΙ ΚΟΙΝΟΤΗΤΑ ΔΙΑΜΟΝΗΣ ΤΟΥ ΚΑΤΟΧΟΥ

TABLE 35.2(Cont'd). HOLDINGS AND AREAS WITH VINES BY CATEGORY AND BY HOLDER'S DISTRICT AND COMMUNITY OF RESIDENCE

Κωδ. Code	Επαρχία Δήμος / Κοινότητα Municipality / Community	ΑΜΠΕΛΙΑ ΠΟΥ ΠΡΟΟΡΙΖΟΝΤΑΙ ΓΙΑ: - VINES INTENDED FOR:									
		Κουμανδάρια Coutmandaria		Οίνου (κρασί, ζιβανία, ξύδι κ.λ.π.) Wines (zivania, vinegar etc.)		Επιτραπέζια Σταφύλια Table Grapes		Ξερή Σταφίδα (σουλτανίνα ή άλλη) Dried Grapes (sultanina or other)		Αριθμός Εκτάσεις (decares)	Αριθμός Εκμ/σεων Holdings
		Αριθμός Εκμ/σεων Holdings	Εκτάσεις (δεκάρια) Areas (decares)	Αριθμός Εκμ/σεων Holdings	Εκτάσεις (δεκάρια) Areas (decares)	Αριθμός Εκμ/σεων Holdings	Εκτάσεις (δεκάρια) Areas (decares)	Αριθμός Εκμ/σεων Holdings	Εκτάσεις (δεκάρια) Areas (decares)		
5350	Κάτω Πλάτρες (Τορναρίδες)	0	0	28	237	*	3	0	0	0	0
5351	Πάνο Πλάτρες (Περίλ. Προόδος)	0	0	*	33	0	0	0	0	0	0
5352	Φοινί (Περ. Μονή Τροοδίτισσας)	0	0	77	840	0	0	0	0	0	0
5354	Κάτω Αμιάντος	0	0	9	58	0	0	0	0	0	0
5360	'Αγιος Θεόδωρος	*	10	48	274	0	0	0	0	0	0
5361	'Αγιος Ιωάννης	*	39	105	580	*	5	0	0	0	0
5362	Κάτω Μύλος	0	0	11	28	0	0	0	0	0	0
5363	Ποταμίτσα	0	0	27	137	0	0	0	0	0	0
5364	Δύμες	0	0	34	149	*	3	0	0	0	0
5365	Πελενδρι (Περίλ. Κάρδαμα)	0	0	131	378	*	6	0	0	0	0
5366	Αγρός	0	0	150	1.074	0	0	0	0	0	0
5367	Αγρίδια	*	1	46	279	0	0	0	0	0	0
5368	Χανδριά	0	0	67	290	4	10	0	0	0	0
5369	Κυπερούνα	*	9	301	1.254	*	1	0	0	0	0
6	ΠΑΦΟΣ - PAFOS	30	445	3.153	53.600	213	1.284	4	26	24	0
6000	Δήμος Πάφου	22	365	815	12.343	54	178	*	0	0	0
6010	Δήμος Γεροσειήπου	0	0	165	1.900	25	225	0	0	0	0
6011	Κονιά	0	0	15	147	5	11	0	0	0	0
6012	Αγία Μαρτινούδα	0	0	*	4	*	1	0	0	0	0
6013	Κολώνη (Περίλ. Μονή Ανατολικό)	0	0	4	73	*	3	0	0	0	0
6014	Αχέλαια	0	0	3	145	*	23	0	0	0	0
6020	Χλόρακας	0	0	46	399	15	26	0	0	0	0
6021	Λέμπα	0	0	*	12	*	12	0	0	0	0
6022	'Εμπα	*	9	64	687	8	8	0	0	0	0
6023	Τρεμιθούσα	0	0	10	43	*	20	0	0	0	0
6024	Μέσα Χωριό	0	0	12	136	0	0	0	0	0	0
6025	Μεσόγη	0	0	31	290	*	4	0	0	0	0
6026	Τάλα (Περ. Μονή Αγίου Νεοφύτου)	0	0	10	60	*	9	0	0	0	0

(Συν. - Cont'd)

ΠΙΝΑΚΑΣ 35.2(Συν.). ΕΚΜΕΤΑΛΛΕΥΣΕΙΣ ΚΑΙ ΕΚΤΑΣΕΙΣ ΜΕ ΑΜΠΕΛΙΑ ΚΑΤΑ ΚΑΤΗΓΟΡΙΑ ΚΑΙ ΚΑΤΑ ΕΠΙΧΡΗΣΗ ΚΑΙ ΚΟΙΝΟΤΗΤΑ ΔΙΑΜΟΝΗΣ ΤΟΥ ΚΑΤΟΧΟΥ

TABLE 35.2(Cont'd). HOLDINGS AND AREAS WITH VINES BY CATEGORY AND BY HOLDER'S DISTRICT AND COMMUNITY OF RESIDENCE

Κωδ. Code	Επαρχία Δήμος / Κοινότητα Municipality / Community	ΑΜΠΕΛΙΑ ΠΟΥ ΠΡΟΟΡΙΖΟΝΤΑΙ ΓΙΑ: - VINES INTENDED FOR:						Ξερή Σταφίδα (σουλτανίνα ή άλλη) Dried Grapes (sultana or other)	
		Κομμανδάρια Coutmandaria		Οίνοι (κρασί, ζιβανία, ξύδι κ.λ.π.) Wines (zivanja, vinegar etc.)		Επιτραπέζια Σταφύλια Table Grapes		Αριθμός Εκμ/σεων Number of Holdings	Εκτάσεις (δεκάρια) Areas (decares)
		Αριθμός Εκμ/σεων Number of Holdings	Εκτάσεις (δεκάρια) Areas (decares)	Αριθμός Εκμ/σεων Number of Holdings	Εκτάσεις (δεκάρια) Areas (decares)	Αριθμός Εκμ/σεων Number of Holdings	Εκτάσεις (δεκάρια) Areas (decares)		
6027	Κισσόνεργα	0	0	19	206	7	24	0	0
6100	Κούκλια	0	0	10	111	*	7	0	0
6101	Μανδριά	0	0	0	0	*	9	0	0
6102	Νικόκλεια	0	0	*	10	0	0	0	0
6104	Τίμη	0	0	6	52	0	0	0	0
6106	Αγία Βαρβάρα	0	0	*	8	0	0	0	0
6107	Αναρίτα	0	0	6	62	*	7	0	0
6110	Μαραθούνα	0	0	5	28	*	3	0	0
6111	'Αρμου	0	0	8	44	6	13	0	0
6112	Επισκοπή	0	0	8	87	0	0	0	0
6113	Νατά	0	0	9	34	0	0	0	0
6114	Χολέτρια	0	0	12	85	0	0	0	0
6115	Αξύλου	0	0	10	382	0	0	0	0
6116	Ελεδιό	0	0	13	174	0	0	0	0
6120	Τσάδα	*	15	142	2.029	*	182	0	0
6121	Κοίλη	0	0	75	1.638	0	0	0	0
6122	Στρομπί	0	0	108	3.347	0	0	0	0
6123	Πολέμι	0	0	126	2.526	4	153	0	0
6124	Καλλέπεια (Περλ. Μορόνερο)	0	0	39	755	0	0	0	0
6125	Λετύμβου	0	0	47	1.329	0	0	0	0
6128	Λεμόνα	0	0	11	298	0	0	0	0
6129	Χούλου	0	0	36	584	0	0	0	0
6130	Ακουρσός	0	0	*	22	0	0	0	0
6132	Κάθικας	*	27	72	2.538	0	0	0	0
6133	Δήμος Πέγειας-& Αγ.Γεώργ.Πέγειας	*	4	49	415	36	184	0	0
6200	Πάνο Αρχιμανδρίτα-& Κάτω Αρχμ.	0	0	8	113	0	0	0	0
6201	Φασούλα	0	0	*	93	0	0	0	0
6204	Μαϊωνία	0	0	*	46	0	0	0	0

(Συν. - Cont'd)

ΠΙΝΑΚΑΣ 35.2(Συν.). ΕΚΜΕΤΑΛΛΕΥΣΕΙΣ ΚΑΙ ΕΚΤΑΣΕΙΣ ΜΕ ΑΜΠΕΛΙΑ ΚΑΤΑ ΚΑΤΗΓΟΡΙΑ ΚΑΙ ΚΑΤΑ ΕΠΑΡΧΙΑ ΚΑΙ ΚΑΤΑ ΚΑΤΗΓΟΡΙΑ ΚΑΙ ΚΑΤΑ ΕΠΑΡΧΙΑ ΚΑΙ ΚΟΙΝΟΤΗΤΑ ΔΙΑΜΟΝΗΣ ΤΟΥ ΚΑΤΟΧΟΥ

TABLE 35.2(Cont'd). HOLDINGS AND AREAS WITH VINES BY CATEGORY AND BY HOLDER'S DISTRICT AND COMMUNITY OF RESIDENCE

Κωδ. Code	Επαρχία Δήμος / Κοινότητα Municipality / Community	ΑΜΠΕΛΙΑ ΠΟΥ ΠΡΟΟΡΙΖΟΝΤΑΙ ΓΙΑ: - VINES INTENDED FOR:										
		Κουμανδάρια Counmandaria		Οίνοι (κρασί, ζιβανία, ζύδι κ.λ.π.) Wines (zivania, vinegar etc.)		Επιτραπέζια Σταφύλια Table Grapes		Ξερή Σταφίδα (σουλτανίνα ή άλλη) Dried Grapes (sultanima or other)		Αριθμός Εκτάσεις (δεκάρια) Areas (decares)	Αριθμός Εκμ/σεων Holdings	Εκτάσεις (δεκάρια) Areas (decares)
		Αριθμός Εκμ/σεων Holdings	Εκτάσεις (δεκάρια) Areas (decares)	Αριθμός Εκμ/σεων Holdings	Εκτάσεις (δεκάρια) Areas (decares)	Αριθμός Εκμ/σεων Holdings	Εκτάσεις (δεκάρια) Areas (decares)	Αριθμός Εκμ/σεων Holdings	Εκτάσεις (δεκάρια) Areas (decares)			
6205	'Αγιος Γεώργιος	0	0	4	132	0	0	0	0	0	0	0
6206	Σταυροκόνου	0	0	11	381	0	0	0	0	0	0	0
6208	Τραχυπέδουλα	0	0	29	596	0	0	0	0	0	0	0
6210	Κελοκέδαρα	0	0	57	832	0	0	0	0	0	0	0
6211	Σαλαμού	0	0	82	1.705	0	0	0	0	0	0	0
6213	Κέδαρες	*	7	26	281	0	0	0	0	0	0	0
6214	Μέσανα	0	0	20	394	0	0	0	*	2	0	0
6215	Πρατώρι	*	11	21	313	0	0	0	0	0	0	0
6216	Φυλούσα (Κελοκεδάρων)	0	0	19	213	0	0	0	0	0	0	0
6217	Αρμίνου	0	0	5	141	0	0	0	0	0	0	0
6218	'Αγιος Νικόλαος (Περ. Περάβασα)	0	0	21	815	0	0	0	0	0	0	0
6219	'Αγιος Ιωάννης (Περ. Μάλουνα)	0	0	9	486	0	0	0	0	0	0	0
6220	Αμαγέτη	0	0	54	1.442	0	0	*	1	0	0	0
6221	Αγία Μαρίνα (Κελοκεδάρων)	0	0	9	120	0	0	0	0	0	0	0
6222	Πενταλιά	0	0	27	328	0	0	0	0	0	0	0
6224	Γαλαταριά	0	0	19	572	0	0	0	0	0	0	0
6225	Κοιλίνα	0	0	14	505	0	0	0	0	0	0	0
6227	Σπατός-'Αγιος Φώππος-&Αμπελίτης	0	0	83	1.578	0	0	*	8	0	0	0
6230	Πάνω Παναγιά-&Μονή Χρυσορ.&Αγία	*	8	146	2.112	0	0	6	17	0	0	0
6231	Ασπρογιά	0	0	8	56	0	0	0	0	0	0	0
6300	Ψάθι	0	0	17	260	0	0	*	31	0	0	0
6301	'Αγιος Δημητριανός	0	0	16	180	0	0	0	0	0	0	0
6302	Κανναβιού (Περλ. Μελαμιτού)	0	0	30	449	0	0	0	0	0	0	0
6303	Θρίνια (Αρίνια)	0	0	9	178	0	0	0	0	0	0	0
6304	Μηλιά	0	0	*	4	0	0	0	0	0	0	0
6305	Κρίτου Μαρρόττου	0	0	11	199	0	0	0	0	0	0	0
6306	Φύτη	0	0	19	478	0	0	0	0	0	0	0
6307	Λιάσα	0	0	13	259	0	0	0	0	0	0	0

(Συν. - Cont'd)

ΠΙΝΑΚΑΣ 35.2(Συν.). ΕΚΜΕΤΑΛΛΕΥΣΕΙΣ ΚΑΙ ΕΚΤΑΣΕΙΣ ΜΕ ΑΜΠΕΛΙΑ ΚΑΤΑ ΚΑΤΗΓΟΡΙΑ ΚΑΙ ΚΑΤΑ ΕΠΙΧΡΗΣΗ ΚΑΙ ΚΟΙΝΟΤΗΤΑ ΔΙΑΜΟΝΗΣ ΤΟΥ ΚΑΤΟΧΟΥ

TABLE 35.2(Cont'd). HOLDINGS AND AREAS WITH VINES BY CATEGORY AND BY HOLDER'S DISTRICT AND COMMUNITY OF RESIDENCE

Κωδ. Code	Επαρχία Δήμος / Κοινότητα Municipality / Community	ΑΜΠΕΛΙΑ ΠΟΥ ΠΡΟΟΡΙΖΟΝΤΑΙ ΓΙΑ: - VINES INTENDED FOR:									
		Κουμανδάρια Counmandaria		Όνοι (κρασί, ζιβανία, ξύδι κ.λ.π.) Wines (zivanja, vinegar etc.)		Επιτραπέζια Σταφύλια Table Grapes		Ξερή Σταφίδα (σουλτανίνα ή άλλη) Dried Grapes (sultannina or other)			
		Αριθμός Εκμ/σεων Number of Holdings	Εκτάσεις (δεκάρια) Areas (decares)	Αριθμός Εκμ/σεων Number of Holdings	Εκτάσεις (δεκάρια) Areas (decares)	Αριθμός Εκμ/σεων Number of Holdings	Εκτάσεις (δεκάρια) Areas (decares)	Αριθμός Εκμ/σεων Number of Holdings	Εκτάσεις (δεκάρια) Areas (decares)		
6308	Δρύμου	0	0	12	127	0	0	0	0	0	0
6310	Σίμου	0	0	11	147	*	27	0	0	0	0
6315	Φιλούσα (Χρυσοχούς)	0	0	*	12	0	0	0	0	0	0
6320	Λυσός-&Αγ.Μερκούρ.&Σταυρός Ψόκ.	0	0	*	13	0	0	0	0	0	0
6321	Περσιτερώνια	0	0	13	95	*	11	0	0	0	0
6330	Θελέτρα	0	0	34	887	*	7	0	0	0	0
6331	Γιόλου	0	0	96	1.288	0	0	0	0	0	0
6332	Πάνω Ακουρδάλεια	0	0	4	177	0	0	0	0	0	0
6333	Μηλιού -& Μονή Αγίων Αναργύρων	0	0	*	13	*	10	0	0	0	0
6334	Κάτω Ακουρδάλεια	0	0	*	46	0	0	0	0	0	0
6335	Τέρα	0	0	*	19	0	0	0	0	0	0
6336	Κρίτου Τέρα	0	0	19	193	*	1	0	0	0	0
6338	Χόλη	0	0	1	24	0	0	0	0	0	0
6340	Καραμουλληίδες	0	0	*	8	0	0	0	0	0	0
6341	Χρυσοχού	0	0	*	7	0	0	0	0	0	0
6343	Δήμος Πόλις	0	0	5	53	5	36	0	0	0	0
6344	Νέο Χωριά(Περ.Λουτρά.Αφροδίτης)	0	0	*	17	0	0	0	0	0	0
6350	Κάτω Αρόδες	0	0	10	253	0	0	0	0	0	0
6351	Πάνω Αρόδες	0	0	19	398	0	0	0	0	0	0
6352	Ίνεα	0	0	57	805	0	0	0	0	0	0
6353	Αρούσσια (Περλ. Πιττόκοπος)	0	0	54	648	*	4	0	0	0	0
6361	Κυνούσα	0	0	*	14	0	0	0	0	0	0
6362	Μακούντα	0	0	*	4	0	0	0	0	0	0
6363	Αργάκα	0	0	*	30	4	22	0	0	0	0
6365	Αγία Μαρίνα (Χρυσοχούς)	0	0	6	57	*	7	0	0	0	0
6367	Πομός (Περλ. Παλιάμπελα)	0	0	0	0	*	1	0	0	0	0
6368	Στενή	0	0	*	8	0	0	0	0	0	0

* Ο αριθμός των εκμεταλλεύσεων είναι μικρότερος ή ίσος με το 3.

** Η έκταση είναι μικρότερη από 0,5 δεκάρια.

* The number of holdings is less than or equal to 3.

** The area is smaller than 0,5 decares.

ΚΕΦΑΛΑΙΟ 3

Κτηνοτροφία

CHAPTER 3

Livestock

ΠΙΝΑΚΑΣ 36. ΕΚΜΕΤΑΛΛΕΥΣΕΙΣ ΚΑΙ ΑΡΙΘΜΟΣ ΖΩΩΝ ΚΑΤΑ ΕΙΔΟΣ ΚΑΙ ΚΑΤΑ ΕΠΑΡΧΙΑ ΔΙΑΜΟΝΗΣ ΤΟΥ ΚΑΤΟΧΟΥ
TABLE 36. HOLDINGS AND NUMBER OF ANIMALS BY TYPE AND BY HOLDER'S DISTRICT OF RESIDENCE

Είδος ζώου Type of animal	ΣΥΝΟΛΟ TOTAL		ΛΕΥΚΩΣΙΑ LEFKOSIA		ΑΜΜΟΧΩΣΤΟΣ AMMOCHOSTOS		ΛΑΡΝΑΚΑ LARNAKA		ΛΕΜΕΣΟΣ LEMESOS		ΠΑΦΟΣ PAFOS	
	Αριθμός Εκμ/σεων Number of Holdings	Αριθμός Ζώων Number of Animals	Αριθμός Εκμ/σεων Number of Holdings	Αριθμός Ζώων Number of Animals	Αριθμός Εκμ/σεων Number of Holdings	Αριθμός Ζώων Number of Animals	Αριθμός Εκμ/σεων Number of Holdings	Αριθμός Ζώων Number of Animals	Αριθμός Εκμ/σεων Number of Holdings	Αριθμός Ζώων Number of Animals	Αριθμός Εκμ/σεων Number of Holdings	Αριθμός Ζώων Number of Animals
	Βοοειδή - Bovine	320	61.053	24	4.584	123	29.305	29	4.736	35	974	
Προβατοειδή - Sheep	1.782	262.243	233	29.762	635	105.668	293	37.674	265	33.062		
Αίγες - Goats	3.179	360.206	238	10.856	735	61.841	707	119.635	746	91.838		
Χοίροι - Pigs	883	433.040	131	7.623	199	127.697	103	26.357	295	13.708		
Άλογα και Ημίονοι - Horses and Donkeys	838	2.580	28	187	54	373	278	707	348	748		
Πουλερικά - Poultry	9.450	4.477.103	1.140	260.362	1.351	1.032.163	1.930	672.548	2.357	292.509		
Κουνέλια - Rabbits	4.731	154.239	726	35.809	766	25.543	764	26.376	1.377	20.776		
Κυνέλες Μέλισσων - Beehives	266	21.596	*	37	60	8.372	61	3.228	52	4.045		
Στρουθοκάμηλοι - Ostriches	33	12.434	6	88	6	17	4	2.509	5	59		
Χήνες - Geese	766	10.460	164	881	199	7.151	93	495	124	593		
Πάπιες - Ducks	918	35.641	146	8.516	184	1.436	129	1.299	190	1.510		
Γαλοπούλες - Turkeys	982	62.711	180	3.902	181	6.108	120	683	272	1.630		
Άλλα - Other	1.709	-	407	-	388	-	215	-	260	-		

* Ο αριθμός των εκμεταλλεύσεων είναι μικρότερος ή ίσος με το 3.

* The number of holdings is less than or equal to 3.

ΠΙΝΑΚΑΣ 37.1. ΕΚΜΕΤΑΛΛΕΥΣΕΙΣ ΜΕ ΒΟΟΕΙΔΗ ΚΑΙ ΑΡΙΘΜΟΣ ΖΩΩΝ ΚΑΤΑ ΗΛΙΚΙΑ ΚΑΙ ΚΑΤΑ ΤΑΞΕΙΣ ΜΕΓΕΘΟΥΣ ΑΡΙΘΜΟΥ ΖΩΩΝ, ΚΑΤΑ ΕΠΑΡΧΙΑ

TABLE 37.1. HOLDINGS WITH BOVINE ANIMALS AND NUMBER OF ANIMALS BY AGE AND BY GROUPING OF NUMBER OF ANIMALS, BY DISTRICT

Επαρχία και Αριθμός Ζώων District and Number of Animals	ΒΟΟΕΙΔΗ - BOVINE ANIMALS							
	ΣΥΝΟΛΟ Βοοειδών TOTAL Bovine Animals		Κάτω του 1 έτους Under 1 year		1 - 2 ετών 1 - 2 years		2 ετών και πάνω 2 years and over	
	Αριθμός Εκμ/σεων Number of Holdings	Αριθμός Ζώων Number of Animals	Αριθμός Εκμ/σεων Number of Holdings	Αριθμός Ζώων Number of Animals	Αριθμός Εκμ/σεων Number of Holdings	Αριθμός Ζώων Number of Animals	Αριθμός Εκμ/σεων Number of Holdings	Αριθμός Ζώων Number of Animals
ΣΥΝΟΛΟ - TOTAL	320	61.053	292	20.288	254	10.090	290	30.675
1	13	13	2	2	1	1	10	10
2	9	18	1	1	2	4	7	13
3 - 5	17	67	10	30	6	11	11	26
6 - 9	7	50	6	11	3	8	6	31
10 - 14	14	166	14	100	5	18	7	48
15 - 19	3	51	3	20	1	1	3	30
20 - 29	3	73	3	41	1	4	2	28
30 - 49	10	373	9	175	5	85	5	113
50 - 99	22	1.596	22	514	19	214	22	868
100 - 199	101	15.195	101	5.308	94	2.369	97	7.518
200 - 299	54	13.066	54	4.361	51	2.119	53	6.586
300 - 499	51	19.190	51	6.429	50	2.991	51	9.770
500 +	16	11.195	16	3.296	16	2.265	16	5.634
ΛΕΥΚΩΣΙΑ - LEFKOSIA	109	21.454	101	7.155	97	3.536	102	10.763
1	3	3	0	0	1	1	2	2
2	2	4	0	0	1	2	1	2
3 - 5	2	7	1	1	1	1	2	5
6 - 9	2	15	1	2	1	2	2	11
10 - 14	3	33	3	31	1	2	0	0
15 - 19	0	0	0	0	0	0	0	0
20 - 29	0	0	0	0	0	0	0	0
30 - 49	4	146	3	35	4	70	2	41
50 - 99	8	581	8	229	7	74	8	278
100 - 199	44	6.946	44	2.345	42	1.081	44	3.520
200 - 299	19	4.586	19	1.495	17	793	19	2.298
300 - 499	19	7.179	19	2.558	19	1.059	19	3.562
500 +	3	1.954	3	459	3	451	3	1.044
ΑΜΜΟΧΩΣΤΟΣ - AMMOCHOSTOS	24	4.584	24	1.505	21	751	23	2.328
1	0	0	0	0	0	0	0	0
2	0	0	0	0	0	0	0	0
3 - 5	1	3	1	2	0	0	1	1
6 - 9	0	0	0	0	0	0	0	0
10 - 14	0	0	0	0	0	0	0	0
15 - 19	0	0	0	0	0	0	0	0
20 - 29	1	21	1	6	1	4	1	11
30 - 49	1	45	1	45	0	0	0	0
50 - 99	2	137	2	44	2	24	2	69
100 - 199	11	1.726	11	585	10	266	11	875
200 - 299	4	973	4	302	4	165	4	506
300 - 499	3	1.176	3	364	3	200	3	612
500 +	1	503	1	157	1	92	1	254

(Συν. - Cont'd)

ΠΙΝΑΚΑΣ 37.2.1. ΕΚΜΕΤΑΛΛΕΥΣΕΙΣ ΜΕ ΒΟΟΕΙΔΗ ΚΑΙ ΑΡΙΘΜΟΣ ΖΩΩΝ ΚΑΤΑ ΗΛΙΚΙΑ ΚΑΙ ΚΑΤΑ ΕΠΑΡΧΙΑ ΚΑΙ ΚΟΙΝΟΤΗΤΑ ΔΙΑΜΟΝΗΣ ΤΟΥ ΚΑΤΟΧΟΥ

TABLE 37.2.1. HOLDINGS WITH BOVINE ANIMALS AND NUMBER OF ANIMALS BY AGE AND BY HOLDER'S DISTRICT AND COMMUNITY OF RESIDENCE

Κωδ. Code	Επαρχία Δήμος / Κοινότητα District Municipality / Community	ΒΟΟΕΙΔΗ - BOVINE ANIMALS							
		Σ Υ Ν Ο Λ Ο Βοοειδών T O T A L Bovine Animals		Κάτω του 1 έτους Under 1 year		1 - 2 ετών 1 - 2 years		2 ετών και πάνω 2 years and over	
		Αριθμός Εκμ/σεων Number of Holdings	Αριθμός Ζώων Number of Animals	Αριθμός Εκμ/σεων Number of Holdings	Αριθμός Ζώων Number of Animals	Αριθμός Εκμ/σεων Number of Holdings	Αριθμός Ζώων Number of Animals	Αριθμός Εκμ/σεων Number of Holdings	Αριθμός Ζώων Number of Animals
	Σ Υ Ν Ο Λ Ο - T O T A L	320	61.053	292	20.288	254	10.090	290	30.675
1	ΛΕΥΚΩΣΙΑ - LEFKOSIA	109	21.454	101	7.155	97	3.536	102	10.763
3	ΑΜΜΟΧΩΣΤΟΣ - AMMOCHOSTOS	24	4.584	24	1.505	21	751	23	2.328
4	ΛΑΡΝΑΚΑ - LARNAKA	123	29.305	118	10.079	107	4.678	112	14.548
5	ΛΕΜΕΣΟΣ - LEMESOS	29	4.736	26	1.216	17	1.006	24	2.514
6	ΠΑΦΟΣ - PAFOS	35	974	23	333	12	119	29	522
1	ΛΕΥΚΩΣΙΑ - LEFKOSIA	109	21.454	101	7.155	97	3.536	102	10.763
1011	Δήμος Έγκωμης	*	176	*	51	*	39	*	86
1012	Δήμος Στροβόλου	7	994	7	356	6	140	6	498
1013	Δήμος Αγλαντζιάς (Αγλαγγιά)	5	1.060	5	417	5	222	4	421
1021	Δήμος Λακατάμειας	*	361	*	117	*	71	*	173
1023	Δήμος Λατσιών (Λακκιά)	*	200	*	53	*	52	*	95
1024	Γέρι	5	734	4	271	*	19	5	444
1103	Αγία Βαρβάρα	*	916	*	270	*	185	*	461
1105	Νήσου	*	2	0	0	0	0	*	2
1106	Πέρα Χωριό	4	1.079	4	373	4	231	4	475
1107	Δήμος Ιδαλίου	34	9.403	33	3.109	32	1.511	32	4.783
1108	Λύμπια	9	1.618	8	527	9	252	8	839
1109	Λυθροδόνας & Μονή Προφήτη Ηλία	*	6	0	0	0	0	*	6
1120	Ποταμιά	6	1.109	6	359	6	233	5	517
1210	Αρεδιού	*	114	*	46	*	8	*	60
1211	Άγιος Ιωάννης (Μαλούντας)	*	200	*	79	*	31	*	90
1224	Μαργί	*	580	*	194	*	107	*	279
1225	Τσέρι	5	649	5	198	4	98	5	353
1230	Εργάτες	*	70	*	24	*	11	*	35
1231	Ανάγεια	*	239	*	70	*	38	*	131
1240	Άγιοι Τριμιθιάς	*	41	*	9	*	7	*	25
1241	Παλαιομέτοχο	5	601	4	234	4	76	5	291
1243	Κοκκινοτριμιθιά	*	1	0	0	0	0	*	1
1327	Ορούντα	*	194	*	44	*	31	*	119
1330	Ποτάμι	*	148	*	27	*	37	*	84
1360	Ακάκι	5	560	5	175	5	91	5	294
1361	Περιστερώνα	*	97	*	48	*	9	*	40
1362	Αστρομερίτης	*	159	*	40	*	25	*	94
1368	Μένικο	*	133	*	62	*	9	*	62
1409	Τεμβριά	*	1	0	0	*	1	0	0
1417	Σκουριώτισσα (Φουκάσα)	*	9	*	2	*	2	*	5
3	ΑΜΜΟΧΩΣΤΟΣ - AMMOCHOSTOS	24	4.584	24	1.505	21	751	23	2.328
3102	Δήμος Δερύνειας-Στροβίλ.&Α.Νικ.	*	149	*	45	*	22	*	82
3103	Σοτήρα	*	123	*	41	*	21	*	61
3105	Φρέναρος	*	3	*	2	0	0	*	1
3110	Αυγόρου (& Μονή Άγιος Κενδέας)	7	1.509	7	500	6	218	7	791
3111	Άχνα (Περύλ. Δασάκι)	11	2.376	11	796	10	401	10	1.179
3114	Αχερίτου-Αγ. Γεώργιος&Βρυσούλες	*	424	*	121	*	89	*	214

(Συν. - Cont'd)

ΠΙΝΑΚΑΣ 37.2.1(Συν.). ΕΚΜΕΤΑΛΛΕΥΣΕΙΣ ΜΕ ΒΟΟΕΙΔΗ ΚΑΙ ΑΡΙΘΜΟΣ ΖΩΩΝ ΚΑΤΑ ΗΛΙΚΙΑ ΚΑΙ ΚΑΤΑ ΕΠΑΡΧΙΑ ΚΑΙ ΚΟΙΝΟΤΗΤΑ ΔΙΑΜΟΝΗΣ ΤΟΥ ΚΑΤΟΧΟΥ
TABLE 37.2.1(Cont'd). HOLDINGS WITH BOVINE ANIMALS AND NUMBER OF ANIMALS BY AGE AND BY HOLDER'S DISTRICT AND COMMUNITY OF RESIDENCE

Κωδ. Code	Επαρχία Δήμος / Κοινότητα District Municipality / Community	ΒΟΟΕΙΔΗ - BOVINE ANIMALS							
		ΣΥΝΟΛΟ Βοοειδών TOTAL Bovine Animals		Κάτω του 1 έτους Under 1 year		1 - 2 ετών 1 - 2 years		2 ετών και πάνω 2 years and over	
		Αριθμός Εκμ/σεων Number of Holdings	Αριθμός Ζώων Number of Animals	Αριθμός Εκμ/σεων Number of Holdings	Αριθμός Ζώων Number of Animals	Αριθμός Εκμ/σεων Number of Holdings	Αριθμός Ζώων Number of Animals	Αριθμός Εκμ/σεων Number of Holdings	Αριθμός Ζώων Number of Animals
4	ΛΑΡΝΑΚΑ - LARNAKA	123	29.305	118	10.079	107	4.678	112	14.548
4000	Δήμος Λάρνακας	7	924	5	415	*	114	6	395
4010	Δήμος Αραδίππου	23	6.315	23	2.285	19	1.030	19	3.000
4011	Λιβάδια	*	237	*	77	*	30	*	130
4012	Δρομολαζιά	8	1.868	8	635	8	293	8	940
4100	Κελιά	*	179	*	59	*	25	*	95
4101	Τρούλλοι	4	1.068	4	350	4	156	4	562
4103	Αβδελλερό	*	447	*	180	*	62	*	205
4105	Ξυλοτύμβου (Περιλ.Δεκέλεια)	17	4.028	17	1.591	15	610	15	1.827
4106	Ορμίδεια	6	987	6	264	5	175	5	548
4107	Ξυλοφάγου	*	25	*	12	*	2	*	11
4110	Κίτι	5	1.530	5	509	5	256	5	765
4112	Τερσεφάνου	*	210	*	60	*	30	*	120
4122	Αναφωτίδα	*	554	*	157	*	105	*	292
4125	Αλεθρικό	*	407	*	127	*	56	*	224
4126	Κλαυδιά	*	234	*	71	*	41	*	122
4127	Αγγλίσιδες	*	322	*	96	*	46	*	180
4202	Δήμος Αθιένου	20	7.850	20	2.502	20	1.285	20	4.063
4210	Καλό Χωριό	7	494	5	174	4	91	5	229
4211	Αγία Άννα	*	155	*	43	*	26	*	86
4213	Ψευδάς	*	130	*	43	*	20	*	67
4300	Ζύγι	*	310	*	99	*	49	*	162
4301	Μαρί (Περιλ. Βασιλικό)	*	321	*	110	*	52	*	159
4302	Καλαβασός	*	159	*	54	*	33	*	72
4303	Τόχνη	*	295	*	80	*	55	*	160
4309	Κοφίνου	*	256	*	86	*	36	*	134
5	ΛΕΜΕΣΟΣ - LEMESOS	29	4.736	26	1.216	17	1.006	24	2.514
5000	Δήμος Λεμεσού	*	717	*	247	*	125	*	345
5011	Δήμος Μέσα Γειτονιάς	*	162	*	51	*	25	*	86
5012	Δήμος Αγίου Αθανασίου	*	700	*	255	*	202	*	243
5021	Ύψωνας	*	4	*	4	0	0	0	0
5022	Δήμος Κάτω Πολεμιδιών	*	829	*	199	*	233	*	397
5200	Ακρωτήρι -& Μονή Αγίου Νικολάου	*	69	*	7	*	1	*	61
5210	Κολόσσι	*	241	*	71	*	35	*	135
5212	Επισκοπή	*	14	*	1	0	0	*	13
5213	Καντού	*	11	*	11	0	0	0	0
5221	Παραμάλι	*	760	*	5	*	237	*	518
5222	Αυδήμου	7	1.210	7	361	6	143	7	706
5227	Πισσούρι	*	12	*	1	*	4	*	7
5308	Πάχνα	*	1	0	0	0	0	*	1
5322	Άρσος	*	3	*	3	0	0	0	0
5331	Κοιλάνι	*	3	0	0	*	1	*	2
6	ΠΑΦΟΣ - PAFOS	35	974	23	333	12	119	29	522
6000	Δήμος Πάφου	*	120	*	105	*	15	0	0
6010	Δήμος Γεροσκήπου	*	2	0	0	0	0	*	2

(Συν. - Cont'd)

ΠΙΝΑΚΑΣ 37.2.1(Συν.). ΕΚΜΕΤΑΛΛΕΥΣΕΙΣ ΜΕ ΒΟΟΕΙΔΗ ΚΑΙ ΑΡΙΘΜΟΣ ΖΩΩΝ ΚΑΤΑ ΗΛΙΚΙΑ ΚΑΙ ΚΑΤΑ ΕΠΑΡΧΙΑ ΚΑΙ ΚΟΙΝΟΤΗΤΑ ΔΙΑΜΟΝΗΣ ΤΟΥ ΚΑΤΟΧΟΥ
TABLE 37.2.1(Cont'd). HOLDINGS WITH BOVINE ANIMALS AND NUMBER OF ANIMALS BY AGE AND BY HOLDER'S DISTRICT AND COMMUNITY OF RESIDENCE

Κωδ. Code	Επαρχία Δήμος / Κοινότητα District Municipality / Community	ΒΟΟΕΙΔΗ - BOVINE ANIMALS							
		ΣΥΝΟΛΟ Βοοειδών TOTAL Bovine Animals		Κάτω του 1 έτους Under 1 year		1 - 2 ετών 1 - 2 years		2 ετών και πάνω 2 years and over	
		Αριθμός Εκμ/σεων Number of Holdings	Αριθμός Ζώων Number of Animals	Αριθμός Εκμ/σεων Number of Holdings	Αριθμός Ζώων Number of Animals	Αριθμός Εκμ/σεων Number of Holdings	Αριθμός Ζώων Number of Animals	Αριθμός Εκμ/σεων Number of Holdings	Αριθμός Ζώων Number of Animals
6024	Μέσα Χωριό	*	4	0	0	0	0	*	4
6026	Τάλα (Περ. Μονή Αγίου Νεοφύτου)	*	20	*	12	*	6	*	2
6104	Τίμη	*	82	*	20	*	12	*	50
6107	Αναρίτα	*	352	*	81	*	35	*	236
6114	Χολέτρια	*	5	*	3	*	2	0	0
6115	Αξύλου	*	60	*	20	0	0	*	40
6121	Κοΐλη	*	1	0	0	0	0	*	1
6129	Χούλου	*	15	*	4	*	6	*	5
6210	Κελοκέδαρα	*	29	*	9	*	4	*	16
6220	Αμαργέτη	*	41	*	23	*	1	*	17
6224	Γαλαταριά	*	30	*	10	0	0	*	20
6227	Στατός-Άγιος Φώτιος-&Αμπελίτης	*	4	0	0	*	2	*	2
6230	Πάνω Παναγιά-&Μονή Χρυσορ.&Αγιά	*	5	*	3	0	0	*	2
6302	Κανναβιού (Περύλ. Μελαμιού)	*	38	*	10	0	0	*	28
6303	Θρίνια (Δρίνια)	*	6	*	2	0	0	*	4
6310	Σίμου	*	1	0	0	0	0	*	1
6338	Χόλη	*	150	*	30	*	36	*	84
6345	Γουδί	*	3	0	0	0	0	*	3
6352	Ίνεια	*	4	*	1	0	0	*	3
6369	Άγιος Ισίδωρος	*	2	0	0	0	0	*	2

* Ο αριθμός των εκμεταλλεύσεων είναι μικρότερος ή ίσος με το 3.

* The number of holdings is less than or equal to 3.

ΠΙΝΑΚΑΣ 37.2.2. ΑΡΙΘΜΟΣ ΖΩΩΝ ΚΑΤΑ ΚΑΤΗΓΟΡΙΑ ΚΑΙ ΗΛΙΚΙΑ ΚΑΙ ΚΑΤΑ ΕΠΑΡΧΙΑ ΚΑΙ ΚΟΙΝΟΤΗΤΑ ΔΙΑΜΟΝΗΣ ΤΟΥ ΚΑΤΟΧΟΥ
TABLE 37.2.2. NUMBER OF ANIMALS BY CATEGORY AND AGE AND BY HOLDER'S DISTRICT AND COMMUNITY OF RESIDENCE

Κοδ. Code	Επαρχία Δήμος / Κοινότητα District Municipality / Community	ΒΟΕΙΔΗ - BOVINE ANIMALS																	
		Κάτω του 1 έτους - Under 1 year					1 - 2 ετών - years					2 ετών και πάνω - 2 years and over							
		Μοσχάρια Veal		Για αναπαραγωγή For reproduction		Για σφαγή και σφαγή For fattening and slaughter		Για αναπαραγωγή For reproduction		Για σφαγή For slaughter		Για αναπαραγωγή For reproduction		Για σφαγή και σφαγή For fattening and slaughter		Άλλες Αγελάδες Other Cows			
Ασ. Male	Θηλ. Female	Ασ. Male	Θηλ. Female	Ασ. Male	Θηλ. Female	Ασ. Male	Θηλ. Female	Ασ. Male	Θηλ. Female	Ασ. Male	Θηλ. Female	Ασ. Male	Θηλ. Female	Ασ. Male	Θηλ. Female	Αριθμός Εκμ/σεων Number of Holdings	Αριθμός Ζώων Number of Animals		
		8.601	1.363	210	9.110	763	241	156	9.310	295	329	211	3.592	273	410	254	25.963	30	226
1	ΣΥΝΟΛΟ - TOTAL	2.722	476	140	3.478	229	110	81	3.142	84	229	92	1.445	156	269	99	8.787	4	14
3	ΛΕΥΚΩΣΙΑ - LEFKOSIA	669	57	3	739	32	5	4	691	53	3	18	251	0	5	22	2.054	0	0
4	ΑΜΜΟΧΩΣΤΟΣ - AMMOCHOSTOS	4.658	516	25	4.461	358	61	35	4.605	19	19	67	1.479	1	21	107	12.971	*	9
5	ΛΑΡΝΑΚΑ - LARNAKA	384	219	38	379	131	65	19	800	112	75	27	395	115	115	17	1.788	6	74
6	ΛΕΜΕΣΟΣ - LEMESOS	168	95	4	53	13	0	17	72	27	3	7	22	1	0	9	363	17	129
1	ΠΑΦΟΣ - PAFOS	2.722	476	140	3.478	229	110	81	3.142	84	229	92	1.445	156	269	99	8.787	4	14
1011	Δήμος Έγκωμης	0	0	1	37	13	0	1	38	0	0	2	0	0	0	*	84	0	0
1012	Δήμος Στροβόλου	178	41	7	125	5	0	4	104	31	1	4	100	0	28	6	366	0	0
1013	Δήμος Αγλαντζιάς (Αγλαργιά)	98	35	58	173	38	15	5	172	30	15	10	63	6	0	4	342	0	0
1021	Δήμος Λακατάμειας	58	10	5	44	0	0	5	54	0	12	2	23	1	2	*	145	0	0
1023	Δήμος Λατσιών (Λακκιά)	53	0	0	0	0	0	2	50	0	0	0	0	0	0	*	95	0	0
1024	Γέρι	76	27	5	131	28	4	2	16	0	1	7	100	0	0	5	337	0	0
1103	Αγία Βαρβάρα	36	2	4	223	0	5	1	174	0	10	2	45	0	2	*	412	0	0
1105	Νήσου	0	0	0	0	0	0	0	0	0	0	0	2	0	0	0	0	0	0
1106	Πέρα Χωριό	166	115	2	90	0	0	7	217	2	5	2	21	0	0	4	452	0	0
1107	Δήμος Ιδαλίου	1.326	19	13	1.745	0	6	25	1.305	1	180	48	924	148	76	32	3.586	*	1
1108	Λύματα	181	11	2	313	20	0	10	242	0	0	4	49	0	60	8	726	0	0
1109	Λυθροδόντας & Μονή Προφήτη Ηλία	0	0	0	0	0	0	0	0	0	0	0	2	1	0	*	2	*	1
1120	Ποταμί	119	20	2	153	20	45	2	211	20	0	2	18	0	61	5	436	0	0
1210	Αρεδιού	18	0	2	26	0	0	1	7	0	0	0	0	0	0	*	60	0	0
1211	'Αγιος Ιωάννης (Μαλούντας)	39	10	0	30	0	0	1	30	0	0	0	0	0	0	*	90	0	0
1224	Μαργί	77	35	2	80	0	0	2	105	0	0	2	17	0	0	*	260	0	0
1225	Τσέρι	77	71	1	39	10	0	2	96	0	0	0	18	0	0	5	335	0	0
1230	Εργάτες	14	0	0	10	0	0	0	10	0	1	1	1	0	0	*	33	0	0
1231	Ανάγεια	0	0	35	35	0	0	3	35	0	0	0	0	0	0	*	131	0	0

(Συν. - Cont'd)

ΠΙΝΑΚΑΣ 37.2.2(Συν.). ΑΡΙΘΜΟΣ ΖΩΩΝ ΚΑΤΑ ΚΑΤΗΓΟΡΙΑ ΚΑΙ ΗΛΙΚΙΑ ΚΑΙ ΚΑΤΑ ΕΠΑΡΧΙΑ ΚΑΙ ΚΟΙΝΟΤΗΤΑ ΔΙΑΜΟΝΗΣ ΤΟΥ ΚΑΤΟΧΟΥ
 TABLE 37.2.2(Cont'd). NUMBER OF ANIMALS BY CATEGORY AND AGE AND BY HOLDER'S DISTRICT AND COMMUNITY OF RESIDENCE

Κωδ. Code	Επαρχία Δήμος / Κοινότητα District Municipality / Community	ΒΟΕΙΔΗ - BOVINE ANIMALS																	
		Κάτω του 1 έτους - Under 1 year				1 - 2 ετών - years				2 ετών και πάνω - 2 years and over									
		Μοσχάρια Veal		Για αναπαραγωγή For reproduction		Για πάχυνση και σφαγή For fattening and slaughter		Για αναπαραγωγή For reproduction		Για σφαγή For slaughter		Για αναπαραγωγή For reproduction		Για πάχυνση και σφαγή For fattening and slaughter		Αγελάδες Calves for milk-production		Άλλες Αγελάδες Other Cows	
		Αρσ. Male	Θηλ. Female	Αρσ. Male	Θηλ. Female	Αρσ. Male	Θηλ. Female	Αρσ. Male	Θηλ. Female	Αρσ. Male	Θηλ. Female	Αρσ. Male	Θηλ. Female	Αρσ. Male	Θηλ. Female	Αριθμός Εκμ/σεων Number of Holdings	Αριθμός Ζώων Number of Animals	Αριθμός Εκμ/σεων Number of Holdings	Αριθμός Ζώων Number of Animals
1240	'Αγιοι Τριμιθιάς	3	0	0	6	0	0	0	0	0	0	0	0	0	0	0	0	0	0
1241	Παλατιομέτοχο	101	20	0	95	18	0	0	0	0	0	0	0	0	0	0	0	0	0
1243	Κοκκινότριμηλιά	0	0	0	0	0	0	0	0	0	0	0	0	0	0	0	0	0	0
1327	Ορούντα	8	20	1	15	0	0	0	0	0	0	0	0	0	0	0	0	0	0
1330	Ποτάμι	15	0	0	12	0	0	0	0	0	0	0	0	0	0	0	0	0	0
1360	Ακάκι	16	0	0	64	70	25	3	88	0	0	0	2	24	0	0	5	238	0
1361	Περιστεράνα	7	17	0	7	7	10	0	9	0	0	0	0	0	0	0	0	0	0
1362	Ασπρομερίτης	22	4	0	14	0	0	0	22	0	0	0	1	18	0	0	0	0	0
1368	Μένικο	33	19	0	10	0	0	1	8	0	0	0	0	0	0	0	0	0	0
1409	Τεμβριά	0	0	0	0	0	0	0	0	0	0	0	0	0	0	0	0	0	0
1417	Σκουριώτισσα (Φουκάσα)	1	0	0	1	0	0	0	2	0	0	0	0	0	0	0	0	0	0
3	ΑΜΜΟΧΩΣΤΟΣ - AMMOCHOSTOS	669	57	3	739	32	5	4	691	53	3	0	0	0	0	0	0	0	0
3102	Δήμος Δερύνειας-Στροβιλ.&Α.Νικ.	17	12	0	14	2	0	0	22	0	0	0	0	0	0	0	0	0	0
3103	Σοτήρα	22	0	1	18	0	0	1	20	0	0	0	0	0	0	0	0	0	0
3105	Φρέναρος	0	1	0	1	0	0	0	0	0	0	0	0	0	0	0	0	0	0
3110	Αυγόρου (& Μονή 'Αγιος Κενδέας)	229	23	0	248	0	0	2	176	40	0	6	99	0	5	7	0	0	0
3111	'Αχνα (Περλ. Δασάκι)	371	21	2	397	0	5	1	397	0	3	5	102	0	10	1.072	0	0	0
3114	Αγρίτου-Αγ. Γεώργιος&Βρυσούλες	30	0	0	61	30	0	0	76	13	0	6	34	0	0	174	0	0	0
4	ΛΑΡΝΑΚΑ - LARNAKA	4.658	516	25	4.461	358	61	35	4.605	19	19	67	1.479	1	21	12.971	*	9	0
4000	Δήμος Λάρνακας	185	17	0	105	108	0	1	113	0	0	7	58	0	0	330	0	0	0
4010	Δήμος Αραδίππου	1.058	103	4	1.027	80	13	9	1.021	0	0	5	319	0	19	2.676	0	0	0
4011	Λιβάδια	50	0	0	27	0	0	0	30	0	0	0	10	0	0	120	0	0	0
4012	Αρομολαξιά	313	25	1	263	18	15	1	292	0	0	0	104	0	8	836	0	0	0
4100	Κελλιά	24	0	0	35	0	0	0	25	0	0	0	10	0	0	85	0	0	0
4101	Τρούλλοι	177	6	4	163	0	0	2	154	0	0	3	84	0	4	475	0	0	0

(Συν. - Cont'd)

ΠΙΝΑΚΑΣ 37.2.2(Συν.), ΑΡΙΘΜΟΣ ΖΩΩΝ ΚΑΤΑ ΚΑΤΗΓΟΡΙΑ ΚΑΙ ΗΛΙΚΙΑ ΚΑΙ ΚΑΤΑ ΕΠΑΡΧΙΑ ΚΑΙ ΚΟΙΝΟΤΗΤΑ ΔΙΑΜΟΝΗΣ ΤΟΥ ΚΑΤΟΧΟΥ
 TABLE 37.2.2(Cont'd). NUMBER OF ANIMALS BY CATEGORY AND AGE AND BY HOLDER'S DISTRICT AND COMMUNITY OF RESIDENCE

Κωδ. Code	ΒΟΕΙΔΗ - BOVINE ANIMALS															
	Κάτω του 1 έτους - Under 1 year				1 - 2 ετών - years				2 ετών και πάνω - 2 years and over				Άλλες Αγελάδες Other Cows			
	Μοσχάρια Veal		Για αναπαραγωγή For reproduction		Για πάχυνση και σφαγή For fattening and slaughter		Για αναπαραγωγή For reproduction		Για σφαγή For slaughter		Για αναπαραγωγή For reproduction		Για πάχυνση και σφαγή For fattening and slaughter		Αγελάδες Calves for milk-production	
	Αρσ. Male	Θηλ. Female	Αρσ. Male	Θηλ. Female	Αρσ. Male	Θηλ. Female	Αρσ. Male	Θηλ. Female	Αρσ. Male	Θηλ. Female	Αρσ. Male	Θηλ. Female	Αρσ. Male	Θηλ. Female	Αριθμός Εκμ/σεων Number of Holdings	Αριθμός Ζώων Number of Animals
4103	70	15	0	95	0	0	0	62	0	0	0	15	0	0	190	0
4105	839	82	2	589	68	11	2	605	3	0	5	148	0	11	1.663	0
4106	74	6	1	163	20	0	2	173	0	0	2	31	0	0	515	0
4107	0	0	0	0	3	9	0	1	1	0	0	0	0	0	11	0
4110	245	25	1	235	0	3	0	253	0	3	2	88	0	0	675	0
4112	30	0	0	30	0	0	0	30	0	0	1	10	0	0	109	0
4122	68	4	0	85	0	0	0	95	10	0	0	26	0	0	266	0
4125	58	14	1	54	0	0	0	56	0	0	1	12	0	10	201	0
4126	25	6	0	40	0	0	1	40	0	0	2	20	0	0	100	0
4127	45	0	1	50	0	0	2	44	0	0	3	9	0	0	168	0
4202	1.079	162	7	1.197	52	5	8	1.268	2	7	30	441	1	0	3.591	0
4210	83	18	0	62	6	5	1	80	1	9	1	10	0	0	214	4
4211	15	8	0	20	0	0	1	25	0	0	1	10	0	0	75	0
4213	20	5	0	18	0	0	0	20	0	0	0	8	0	0	59	0
4300	49	0	1	46	3	0	1	46	2	0	2	16	0	0	144	0
4301	46	8	1	55	0	0	2	50	0	0	1	17	0	0	141	0
4302	25	2	0	27	0	0	0	33	0	5	0	5	0	0	67	0
4303	42	0	0	38	0	0	0	55	0	0	0	20	0	0	140	0
4309	38	10	1	37	0	0	2	34	0	0	1	8	0	0	120	5
5	384	219	38	379	131	65	19	800	112	75	27	395	115	115	1.788	74
5000	52	29	16	80	30	40	5	80	10	30	5	55	15	40	220	10
5011	30	21	0	0	0	0	2	23	0	0	0	12	0	0	74	0
5012	40	5	10	200	0	0	2	200	0	0	5	0	0	0	238	0
5021	2	0	1	1	0	0	0	0	0	0	0	0	0	0	0	0
5022	73	50	2	14	60	0	4	218	11	0	0	53	0	0	344	0
5200	5	2	0	0	0	0	1	0	0	0	1	15	0	0	45	0

(Συν. - Cont'd)

ΠΙΝΑΚΑΣ 37.2.2(Συν.). ΑΡΙΘΜΟΣ ΖΩΩΝ ΚΑΤΑ ΚΑΤΗΓΟΡΙΑ ΚΑΙ ΗΛΙΚΙΑ ΚΑΙ ΚΑΤΑ ΕΠΑΡΧΙΑ ΚΑΙ ΚΟΙΝΟΤΗΤΑ ΔΙΑΜΟΝΗΣ ΤΟΥ ΚΑΤΟΧΟΥ
 TABLE 37.2.2(Cont'd). NUMBER OF ANIMALS BY CATEGORY AND AGE AND BY HOLDER'S DISTRICT AND COMMUNITY OF RESIDENCE

Κωδ. Code	ΒΟΟΕΙΔΗ - BOVINE ANIMALS																Άλλες Αγελάδες Other Cows	
	Κάτω του 1 έτους - Under 1 year				1 - 2 ετών - years				2 ετών και πάνω - 2 years and over				Αγελάδες Calves for milk-production		Αριθμός Ζώων Number of Animals			
	Μοσχάρια Veal		Για αναπαραγωγή For reproduction		Για πάχυνση και σφαγή For fattening and slaughter		Για αναπαραγωγή For reproduction		Για σφαγή For slaughter		Για αναπαραγωγή For reproduction		Για πάχυνση και σφαγή For fattening and slaughter		Αριθμός Ζώων Number of Animals			
	Αρσ. Male	Θηλ. Female	Αρσ. Male	Θηλ. Female	Αρσ. Male	Θηλ. Female	Αρσ. Male	Θηλ. Female	Αρσ. Male	Θηλ. Female	Αρσ. Male	Θηλ. Female	Αρσ. Male	Θηλ. Female	Αρσ. Male	Θηλ. Female		
5210	36	20	0	15	0	0	0	0	0	0	0	0	0	0	0	0	0	42
5212	1	0	0	0	0	0	0	0	0	0	0	0	0	0	0	0	0	13
5213	2	8	1	0	0	0	0	0	0	0	0	0	0	0	0	0	0	0
5221	5	0	0	0	0	2	130	90	15	3	130	100	75	0	0	0	0	0
5222	137	84	7	67	41	25	110	1	30	10	129	0	0	7	567	0	0	0
5227	1	0	0	0	0	0	4	0	0	0	0	0	0	0	0	0	0	7
5308	0	0	0	0	0	0	0	0	0	0	0	0	0	0	0	0	0	0
5322	0	0	1	2	0	0	0	0	0	0	0	0	0	0	0	0	0	0
5331	0	0	0	0	0	0	1	0	0	0	0	0	0	0	0	0	0	2
6	168	95	4	53	13	0	72	27	3	0	0	0	0	0	0	0	0	0
6000	90	15	0	0	0	0	0	12	3	0	0	0	0	0	0	0	0	0
6010	0	0	0	0	0	0	0	0	0	0	0	0	0	0	0	0	0	0
6024	0	0	0	0	0	0	0	0	0	0	0	0	0	0	0	0	0	4
6026	3	0	0	9	0	0	5	0	0	1	0	1	0	0	0	0	0	0
6104	10	6	0	4	0	0	12	0	0	0	0	0	0	0	0	0	0	0
6107	18	30	3	30	0	0	32	0	0	1	10	0	0	0	0	0	0	0
6114	2	1	0	0	0	0	2	0	0	0	0	0	0	0	0	0	0	0
6115	10	10	0	0	0	0	0	0	0	0	0	0	0	0	0	0	0	40
6121	0	0	0	0	0	0	0	0	0	0	0	0	0	0	0	0	0	0
6129	0	4	0	0	0	0	6	0	0	1	0	0	0	0	0	0	0	4
6210	3	0	0	5	1	0	4	0	0	2	5	0	0	0	0	0	0	9
6220	11	0	0	0	12	0	1	0	0	0	0	0	0	0	0	0	0	17
6224	3	1	1	5	0	0	0	0	0	1	4	0	0	0	0	0	0	15
6227	0	0	0	0	0	0	2	0	0	0	0	0	0	0	0	0	0	2
6230	3	0	0	0	0	0	0	0	0	0	0	0	0	0	0	0	0	2
6302	0	10	0	0	0	0	0	0	0	0	0	0	0	0	0	0	0	28

(Συν. - Cont'd)

ΠΙΝΑΚΑΣ 37.2.2(Συν.). ΑΡΙΘΜΟΣ ΖΩΩΝ ΚΑΤΑ ΚΑΤΗΓΟΡΙΑ ΚΑΙ ΗΛΙΚΙΑ ΚΑΙ ΚΑΤΑ ΕΠΑΡΧΙΑ ΚΑΙ ΚΟΙΝΟΤΗΤΑ ΔΙΑΜΟΝΗΣ ΤΟΥ ΚΑΤΟΧΟΥ
 TABLE 37.2.2(Cont'd). NUMBER OF ANIMALS BY CATEGORY AND AGE AND BY HOLDER'S DISTRICT AND COMMUNITY OF RESIDENCE

Κωδ. Code	Επαρχία Δήμος / Κοινότητα Municipality / Community	ΒΟΟΕΙΔΗ - BOVINE ANIMALS																	
		Κάτω του 1 έτους - Under 1 year				1 - 2 ετών - years				2 ετών και πάνω - 2 years and over									
		Μοσχάρια Veal		Για αναπαραγωγή For reproduction		Για πάχυνση και σφαγή For fattening and slaughter		Για αναπαραγωγή For reproduction		Για σφαγή For slaughter		Για αναπαραγωγή For reproduction		Για πάχυνση και σφαγή For fattening and slaughter		Αγελάδες Γαλακτοπαραγωγής Calves for milk-production		Άλλες Αγελάδες Other Cows	
		Αρσ. Male	Θηλ. Female	Αρσ. Male	Θηλ. Female	Αρσ. Male	Θηλ. Female	Αρσ. Male	Θηλ. Female	Αρσ. Male	Θηλ. Female	Αρσ. Male	Θηλ. Female	Αρσ. Male	Θηλ. Female	Αριθμός Εκμ/σεων Number of Holdings	Αριθμός Ζώων Number of Animals	Αριθμός Εκμ/σεων Number of Holdings	Αριθμός Ζώων Number of Animals
6303	Θρίνια (Αρτία)	0	2	0	0	0	0	0	0	0	0	0	0	0	0	0	0	0	4
6310	Σίμου	0	0	0	0	0	0	0	0	0	0	0	0	0	*	1	0	0	0
6338	Χόλη	15	15	0	0	0	1	20	15	0	1	1	0	0	*	82	0	0	0
6345	Γουδί	0	0	0	0	0	0	0	0	0	0	0	0	0	*	3	0	0	0
6352	Γνετα	0	1	0	0	0	0	0	0	0	0	0	0	0	0	0	0	*	3
6369	Άγιος Ισίδωρος	0	0	0	0	0	0	0	0	0	0	0	0	0	*	2	0	0	0

* Ο αριθμός των εκμεταλλεύσεων είναι μικρότερος ή ίσος με το 3.

* The number of holdings is less than or equal to 3.

ΠΙΝΑΚΑΣ 38.1. ΕΚΜΕΤΑΛΛΕΥΣΕΙΣ ΜΕ ΠΡΟΒΑΤΟΕΙΔΗ ΚΑΙ ΑΡΙΘΜΟΣ ΖΩΩΝ ΚΑΤΑ ΚΑΤΗΓΟΡΙΑ ΚΑΙ ΚΑΤΑ ΤΑΞΕΙΣ ΜΕΓΕΘΟΥΣ ΑΡΙΘΜΟΥ ΖΩΩΝ, ΚΑΤΑ ΕΠΑΡΧΙΑ

TABLE 38.1. HOLDINGS WITH SHEEP AND NUMBER OF ANIMALS BY CATEGORY AND BY GROUPING OF NUMBER OF ANIMALS, BY DISTRICT

Επαρχία και Αριθμός Ζώων District and Number of Animals	ΑΛΛΑ ΠΡΟΒΑΤΑ - OTHER SHEEP													
	ΠΡΟΒΑΤΙΝΕΣ ΚΑΙ ΟΧΕΥΜΕΝΕΣ ΑΜΝΑΔΕΣ EWES AND COVERED YOUNG EWES						ΑΛΛΑ ΠΡΟΒΑΤΑ - OTHER SHEEP							
	ΣΥΝΟΛΟ TOTAL			Από τις οποίες: From which:			Από τις οποίες: From which:			Από τα οποία: From which:				
	Αριθμός Εκμ/σεων Number of Holdings	Αριθμός Ζώων Number of Animals	Αριθμός Εκμ/σεων Number of Holdings	Προβατίνες Ewes	Αμνάδες Young Ewes	ΣΥΝΟΛΟ TOTAL	Θηλυκά Female	Από τις οποίες: From which:	Αρσενικά Male	Από τα οποία: From which:	Αρσενικά Male	Από τα οποία: From which:		
ΣΥΝΟΛΟ - TOTAL	1.782	262.243	1.717	179.282	46.872	1.750	82.961	1.203	44.962	17.113	1.725	37.999	8.008	29.991
1 - 4	59	150	41	84	60	41	66	22	36	12	27	30	22	8
5 - 9	74	524	66	361	129	68	163	25	84	10	63	79	64	15
10 - 29	259	4.726	243	3.536	963	251	1.190	104	611	403	247	579	356	223
30 - 49	193	7.428	186	5.469	1.434	193	1.959	115	1.068	400	191	891	387	504
50 - 69	186	10.795	178	7.876	2.103	186	2.919	119	1.578	454	186	1.341	501	840
70 - 99	203	16.939	200	12.579	9.070	203	4.360	142	2.309	873	203	2.051	638	1.413
100 - 199	373	52.267	370	36.894	27.839	373	15.373	291	8.340	5.101	373	7.033	1.600	5.433
200 - 299	188	45.020	186	31.620	23.274	188	13.400	157	7.157	4.320	188	6.243	1.319	4.924
300 - 499	157	58.441	157	39.529	28.610	157	18.912	141	10.186	6.648	157	8.726	1.528	7.198
500 - 699	50	28.496	50	18.398	13.773	50	10.098	47	5.626	3.276	50	4.472	664	3.808
700 - 999	26	20.593	26	13.134	9.419	26	7.459	26	3.705	1.340	26	3.754	551	3.203
1000 +	14	16.864	14	9.802	7.752	14	7.062	14	4.262	1.852	14	2.800	378	2.422
ΛΕΥΚΩΣΙΑ - LEFKOSIA	356	56.077	335	37.849	27.788	351	18.228	219	10.446	4.399	344	7.782	1.659	6.123
1 - 4	15	39	7	16	8	13	23	7	12	6	8	11	6	5
5 - 9	21	151	19	110	75	20	41	5	16	6	18	25	17	8
10 - 29	58	1.071	53	765	541	56	306	22	147	86	56	159	83	76
30 - 49	36	1.408	34	1.037	730	36	371	19	214	116	36	157	71	86
50 - 69	31	1.756	28	1.227	904	31	529	18	287	100	31	242	84	158
70 - 99	35	2.968	35	2.121	1.509	35	847	26	506	245	35	341	109	232
100 - 199	70	9.392	70	6.771	5.085	70	2.621	47	1.435	623	70	1.186	291	895
200 - 299	35	8.505	34	6.250	4.451	35	2.255	25	1.229	580	35	1.026	277	749

(Συν. - Cont'd)

ΠΙΝΑΚΑΣ 38.1(Συν.). ΕΚΜΕΤΑΛΛΕΥΣΕΙΣ ΜΕ ΠΡΟΒΑΤΟΕΙΔΗ ΚΑΙ ΑΡΙΘΜΟΣ ΖΩΩΝ ΚΑΤΑ ΚΑΤΗΓΟΡΙΑ ΚΑΙ ΚΑΤΑ ΤΑΞΕΙΣ ΜΕΓΕΘΟΥΣ ΑΡΙΘΜΟΥ ΖΩΩΝ, ΚΑΤΑ ΕΠΑΡΧΙΑ

TABLE 38.1(Cont'd). HOLDINGS WITH SHEEP AND NUMBER OF ANIMALS BY CATEGORY AND BY GROUPING OF NUMBER OF ANIMALS, BY DISTRICT

Επαρχία και Αριθμός Ζώων District and Number of Animals	ΠΡΟΒΑΤΙΝΕΣ ΚΑΙ ΟΧΕΥΜΕΝΕΣ ΑΜΝΑΔΕΣ EWES AND COVERED YOUNG EWES										ΆΛΛΑ ΠΡΟΒΑΤΑ - OTHER SHEEP					
	ΣΥΝΟΛΟ TOTAL					Από τις οποίες: From which:					Από τις οποίες: From which:			Από τα οποία: From which:		
	Αριθμός Εκμ/σεων Number of Holdings	Αριθμός Ζώων Number of Animals	Προβατίνες Εwes	Αμνάδες Young Ewes	Αριθμός Εκμ/σεων Number of Holdings	Αριθμός Ζώων Number of Animals	Αριθμός Ζώων Number of Animals	Αμνάδες Non-covered Ewes	Άλλα Θηλυκά Other Females	Αριθμός Ζώων Number of Animals	Αριθμός Εκμ/σεων Number of Holdings	Αριθμός Ζώων Number of Animals	Κριάρια Rams	Άλλα Αρσενικά Other Males		
	ΣΥΝΟΛΟ TOTAL	Αριθμός Ζώων Number of Animals	Αριθμός Ζώων Number of Animals	Αριθμός Ζώων Number of Animals	Αριθμός Ζώων Number of Animals	Αριθμός Ζώων Number of Animals	Αριθμός Ζώων Number of Animals	Αριθμός Ζώων Number of Animals	Αριθμός Ζώων Number of Animals	Αριθμός Ζώων Number of Animals	Αριθμός Ζώων Number of Animals	Αριθμός Ζώων Number of Animals	Αριθμός Ζώων Number of Animals	Αριθμός Ζώων Number of Animals		
300 - 499	33	12.135	5.807	2.067	33	4.261	28	2.390	1.303	1.087	33	1.871	305	1.566		
500 - 699	9	5.184	2.366	980	9	1.838	9	1.300	830	470	9	538	101	437		
700 - 999	7	5.897	2.470	1.180	7	2.247	7	1.130	630	500	7	1.117	196	921		
1000 +	6	7.571	3.842	840	6	2.889	6	1.780	1.200	580	6	1.109	119	990		
ΑΜΜΟΧΩΣΤΟΣ - AMMOCHOSTOS	233	29.762	16.053	5.122	229	8.587	174	4.236	2.933	1.303	226	4.351	985	3.366		
1 - 4	7	14	5	2	4	7	4	5	4	1	2	2	1	1		
5 - 9	10	72	37	18	9	17	3	6	4	2	8	11	10	1		
10 - 29	45	864	474	190	45	200	20	90	65	25	45	110	69	41		
30 - 49	23	846	487	162	23	197	14	92	79	13	23	105	54	51		
50 - 69	13	757	481	171	13	105	8	52	52	13	13	53	37	16		
70 - 99	32	2.642	1.462	465	32	715	29	355	231	124	32	360	111	249		
100 - 199	50	7.216	3.741	1.294	50	2.181	46	1.081	747	334	50	1.100	227	873		
200 - 299	27	6.556	3.703	958	27	1.895	24	887	583	304	27	1.008	200	808		
300 - 499	23	8.618	4.524	1.507	23	2.587	23	1.336	978	358	23	1.251	229	1.022		
500 - 699	2	1.019	489	55	2	475	2	225	130	95	2	250	28	222		
700 - 999	0	0	0	0	0	0	0	0	0	0	0	0	0	0		
1000 +	1	1.158	650	300	1	208	1	107	60	47	1	101	19	82		
ΛΑΡΝΑΚΑ - LARNAKA	635	105.668	54.752	18.172	628	32.744	465	16.145	11.528	4.617	624	16.599	3.199	13.400		
1 - 4	14	36	16	6	10	14	4	6	5	1	8	8	7	1		
5 - 9	22	152	63	45	20	44	7	19	17	2	20	25	21	4		
10 - 29	74	1.402	791	324	73	287	28	138	105	33	72	149	108	41		

(Συν. - Cont'd)

ΠΙΝΑΚΑΣ 38.1(Συν.). ΕΚΜΕΤΑΛΛΕΥΣΕΙΣ ΜΕ ΠΡΟΒΑΤΟΕΙΔΗ ΚΑΙ ΑΡΙΘΜΟΣ ΖΩΩΝ ΚΑΤΑ ΚΑΤΗΓΟΡΙΑ ΚΑΙ ΚΑΤΑ ΤΑΞΕΙΣ ΜΕΓΕΘΟΥΣ ΑΡΙΘΜΟΥ ΖΩΩΝ, ΚΑΤΑ ΕΠΑΡΧΙΑ

TABLE 38.1(Cont'd). HOLDINGS WITH SHEEP AND NUMBER OF ANIMALS BY CATEGORY AND BY GROUPING OF NUMBER OF ANIMALS, BY DISTRICT

Επαρχία και Αριθμός Ζώων District and Number of Animals	ΑΛΛΑ ΠΡΟΒΑΤΑ - OTHER SHEEP												
	ΠΡΟΒΑΤΙΝΕΣ ΚΑΙ ΟΞΕΥΜΕΝΕΣ ΑΜΝΑΔΕΣ EWES AND COVERED YOUNG EWES					ΑΛΛΑ ΠΡΟΒΑΤΑ - OTHER SHEEP							
	ΣΥΝΟΛΟ TOTAL		Από τις οποίες: From which:		ΣΥΝΟΛΟ TOTAL	Θηλυκά Female		Από τις οποίες: From which:		Αρσενικά Male	Από τα οποία: From which:		
Αριθμός Εκμ/σεων Number of Holdings	Αριθμός Ζώων Number of Animals	Προβατίνες Ewes	Αμνάδες Young Ewes	Αριθμός Εκμ/σεων Number of Holdings	Αριθμός Ζώων Number of Animals	Αριθμός Εκμ/σεων Number of Holdings	Αριθμός Ζώων Number of Animals	Μη Οχευμένες Αμνάδες Non-covered Ewes	Άλλα Θηλυκά Other Females	Αριθμός Εκμ/σεων Number of Holdings	Αριθμός Ζώων Number of Animals	Κριάρια Rams	Άλλα Αρσενικά Other Males
30 - 49	63	2.445	1.280	460	63	705	361	229	132	62	344	134	210
50 - 69	72	4.240	2.343	790	72	1.107	48	369	168	72	570	178	392
70 - 99	71	5.974	3.276	1.222	71	1.476	49	496	199	71	781	229	552
100 - 199	133	19.270	10.445	2.987	133	5.838	115	1.891	1.034	133	2.913	559	2.354
200 - 299	77	18.687	9.982	3.191	77	5.514	70	2.055	706	77	2.753	545	2.208
300 - 499	69	25.807	12.978	4.877	69	7.952	63	2.927	990	69	4.035	712	3.323
500 - 699	26	14.797	7.398	2.410	26	4.989	25	1.759	612	26	2.618	340	2.278
700 - 999	9	7.062	3.670	1.090	9	2.302	9	825	315	9	1.162	160	1.002
1000 +	5	5.796	2.510	770	5	2.516	5	850	425	5	1.241	206	1.035
ΛΕΜΕΣΟΣ - LEMESOS	293	37.674	16.758	7.303	289	13.613	216	4.674	3.521	283	5.418	1.248	4.170
1 - 4	10	27	10	5	8	12	4	5	1	6	6	5	1
5 - 9	10	70	25	17	9	28	5	20	8	8	8	8	8
10 - 29	40	676	319	106	39	251	22	118	40	36	93	47	46
30 - 49	40	1.546	816	334	40	396	23	171	44	40	181	71	110
50 - 69	34	1.974	830	367	34	777	29	354	128	34	295	114	181
70 - 99	38	3.136	1.433	736	38	967	27	280	258	38	429	110	319
100 - 199	64	8.958	4.264	1.574	64	3.120	51	1.243	829	64	1.048	309	739
200 - 299	26	5.956	2.410	1.254	26	2.292	25	816	716	26	760	170	590
300 - 499	16	5.933	2.491	1.130	16	2.312	16	890	537	16	885	162	723
500 - 699	10	5.678	2.620	900	10	2.158	9	457	673	10	1.028	157	871
700 - 999	5	3.720	1.540	880	5	1.300	5	320	295	5	685	95	590

(Συν. - Cont'd)

ΠΙΝΑΚΑΣ 38.1(Συν.). ΕΚΜΕΤΑΔΕΥΣΕΙΣ ΜΕ ΠΡΟΒΑΤΟΕΙΔΗ ΚΑΙ ΑΡΙΘΜΟΣ ΖΩΩΝ ΚΑΤΑ ΚΑΤΗΓΟΡΙΑ ΚΑΙ ΚΑΤΑ ΤΑΞΕΙΣ ΜΕΓΕΘΟΥΣ ΑΡΙΘΜΟΥ ΖΩΩΝ, ΚΑΤΑ ΕΠΑΡΧΙΑ
 TABLE 38.1(Cont'd). HOLDINGS WITH SHEEP AND NUMBER OF ANIMALS BY CATEGORY AND BY GROUPING OF NUMBER OF ANIMALS, BY DISTRICT

Επαρχία και Αριθμός Ζώων District and Number of Animals	ΠΡΟΒΑΤΙΝΕΣ ΚΑΙ ΟΧΕΥΜΕΝΕΣ ΑΜΝΑΔΕΣ EWES AND COVERED YOUNG EWES				ΆΛΛΑ ΠΡΟΒΑΤΑ - OTHER SHEEP											
	ΣΥΝΟΛΟ TOTAL		Από τις οποίες: From which:		ΣΥΝΟΛΟ TOTAL		Από τις οποίες: From which:									
	Αριθμός Εκμ/σεων Number of Holdings	Αριθμός Ζώων Number of Animals	Προβορίνες Ewes	Αμνάδες Young Ewes	Αριθμός Εκμ/σεων Number of Holdings	Αριθμός Ζώων Number of Animals	Μη Οχευμένες Αμνάδες Non-covered Ewes	Άλλα Θηλυκά Other Females	Αρσενικά Male	Από τα οποία: From which:						
ΠΑΦΟΣ - ΠΑΦΟΣ	265	33.062	258	23.273	17.059	6.214	253	9.789	129	5.940	2.667	3.273	248	3.849	917	2.932
1 - 4	13	34	11	24	21	3	6	10	3	7	4	3	3	3	3	
5 - 9	11	79	9	46	32	14	10	33	5	23	23		9	10	8	2
10 - 29	42	713	41	567	448	119	38	146	12	78	54	24	38	68	49	19
30 - 49	31	1.183	30	893	722	171	31	290	17	186	91	95	30	104	57	47
50 - 69	36	2.068	36	1.667	1.215	452	36	401	16	220	162	58	36	181	88	93
70 - 99	27	2.219	27	1.864	1.390	474	27	355	11	215	168	47	27	140	79	61
100 - 199	56	7.431	56	5.818	4.304	1.514	56	1.613	32	827	408	419	56	786	214	572
200 - 299	23	5.316	22	3.872	2.728	1.144	23	1.444	13	748	217	531	23	696	127	569
300 - 499	16	5.948	16	4.148	2.810	1.338	16	1.800	11	1.116	550	566	16	684	120	564
500 - 699	3	1.818	3	1.180	900	280	3	638	2	600	100	500	3	38	38	690
700 - 999	5	3.914	5	2.304	1.739	565	5	1.610	5	820	590	230	5	790	100	690
1000 +	2	2.339	2	890	750	140	2	1.449	2	1.100	300	800	2	349	34	315

ΠΙΝΑΚΑΣ 38.2. ΕΚΜΕΤΑΛΛΕΥΣΕΙΣ ΜΕ ΠΡΟΒΑΤΟΕΙΔΗ ΚΑΙ ΑΡΙΘΜΟΣ ΖΩΩΝ ΚΑΤΑ ΚΑΤΗΓΟΡΙΑ ΚΑΙ ΚΑΤΑ ΕΠΑΡΧΙΑ ΚΑΙ ΚΟΙΝΟΤΗΤΑ ΔΙΑΜΟΝΗΣ ΤΟΥ ΚΑΤΟΧΟΥ

TABLE 38.2. HOLDINGS WITH SHEEP AND NUMBER OF ANIMALS BY CATEGORY AND BY HOLDER'S DISTRICT AND COMMUNITY OF RESIDENCE

Κωδ. Code	ΣΥΝΟΛΟ TOTAL		ΠΡΟΒΑΤΙΝΕΣ ΚΑΙ ΟΧΕΥΜΕΝΕΣ ΑΜΝΑΔΕΣ EWES AND COVERED YOUNG EWES				ΑΛΛΑ ΠΡΟΒΑΤΑ - OTHER SHEEP								
			Από τις οποίες: From which:		Από τις οποίες: From which:		Από τις οποίες: From which:		Από τα οποία: From which:						
			Αριθμός Εκμ/σεων Number of Holdings Animals	Αριθμός Ζώων Number of Animals	Προ- βριτινές Ewes	Αμνάδες Young Ewes	Αριθμός Εκμ/σεων Number of Holdings Animals	Αριθμός Ζώων Number of Animals	Μη Οχευμένες Αμνάδες Non- covered Ewes	Άλλα Θηλυκά Other Females	Αριθμός Εκμ/σεων Number of Holdings Animals	Αριθμός Ζώων Number of Animals	Κριάκια Rams	Άλλα Αρσενικά Other Males	
	1.782	262.243	1.717	179.282	132.410	46.872	1.750	82.961	44.962	27.849	17.113	1.725	37.999	8.008	29.991
1	356	56.077	335	37.849	27.788	10.061	351	18.228	219	10.446	6.047	344	7.782	1.659	6.123
3	233	29.762	228	21.175	16.053	5.122	229	8.587	174	4.236	2.933	226	4.351	985	3.366
4	635	105.668	620	72.924	54.752	18.172	628	32.744	465	16.145	11.528	624	16.599	3.199	13.400
5	293	37.674	276	24.061	16.758	7.303	289	13.613	216	8.195	4.674	283	5.418	1.248	4.170
6	265	33.062	258	23.273	17.059	6.214	253	9.789	129	5.940	2.667	248	3.849	917	2.932
1	356	56.077	335	37.849	27.788	10.061	351	18.228	219	10.446	6.047	344	7.782	1.659	6.123
1000	12	2.766	11	1.789	1.058	731	11	977	9	690	455	10	287	104	183
1010	*	147	*	140	125	15	*	7	0	0	0	*	7	7	0
1011	*	468	*	350	252	98	*	118	*	47	1	*	71	23	48
1012	25	5.469	23	3.260	2.666	594	25	2.209	18	1.402	1.121	25	807	171	636
1013	7	1.596	6	576	474	102	6	1.020	6	573	206	6	447	75	372
1021	17	3.317	17	2.203	1.621	582	17	1.114	10	642	335	17	472	73	399
1023	13	1.723	12	1.223	682	541	12	500	7	238	178	12	262	36	226
1024	26	2.282	26	1.762	1.523	239	26	520	14	195	138	26	325	86	239
1101	*	452	*	345	265	80	*	107	*	42	32	*	65	16	49
1102	*	344	*	219	164	55	*	125	*	76	50	*	49	14	35
1103	*	202	*	150	130	20	*	52	*	35	20	*	17	3	14
1104	6	843	6	650	499	151	6	193	5	68	53	6	125	33	92
1105	4	704	4	515	360	155	4	189	4	133	129	4	56	31	25
1106	8	1.100	8	907	672	235	8	193	5	145	105	8	48	21	27
1107	36	7.539	27	5.033	3.830	1.203	36	2.506	24	1.271	865	35	1.235	150	1.085
1108	17	4.583	16	2.989	2.302	687	17	1.594	15	800	454	16	794	159	635
1109	*	53	*	27	20	7	*	26	*	17	0	*	9	1	8
1120	*	969	*	488	390	98	*	481	*	235	95	*	246	16	230
1209	*	357	*	330	200	130	*	27	*	10	0	*	17	17	0
1210	*	64	*	50	25	25	*	14	*	10	0	*	4	4	0

(Συν. - Cont'd)

ΠΙΝΑΚΑΣ 38.2(Συν.). ΕΚΜΕΤΑΛΛΕΥΣΕΙΣ ΜΕ ΠΡΟΒΑΤΟΕΙΔΗ ΚΑΙ ΑΡΙΘΜΟΣ ΖΩΩΝ ΚΑΤΑ ΚΑΤΗΓΟΡΙΑ ΚΑΙ ΚΑΤΑ ΕΠΑΡΧΙΑ ΚΑΙ ΚΟΙΝΟΤΗΤΑ ΔΙΑΜΟΝΗΣ ΤΟΥ ΚΑΤΟΧΟΥ

Κωδ. Code	Επαρχία Δήμος / Κοινότητα District Municipality / Community	ΣΥΝΟΛΟ TOTAL		ΠΡΟΒΑΤΙΝΕΣ ΚΑΙ OXEYMEΝΕΣ ΑΜΝΑΔΕΣ EWES AND COVERED YOUNG EWES				ΆΛΛΑ ΠΡΟΒΑΤΑ - OTHER SHEEP							
		Αριθμός Εκμ/σεων Number of Holdings	Αριθμός Ζώων Number of Animals	ΣΥΝΟΛΟ TOTAL	Από τις ορειές: From which:		Αριθμός Εκμ/σεων Number of Holdings	Αριθμός Ζώων Number of Animals	Από τις ορειές: From which:		Αριθμός Εκμ/σεων Number of Holdings	Αριθμός Ζώων Number of Animals	Από τα ορειά: From which:		
					Αριθμός Εκμ/σεων Number of Holdings	Αριθμός Ζώων Number of Animals			Προ- βατίνες Ewes	Αμνάδες Young Ewes			Μη Οχευμένες Αμνάδες Non- covered Ewes	Άλλα Θηλυκά Other Females	Αρσενικά Μαλε Male
1211	'Αγιος Ιωάννης (Μαλούντας)	*	9	*	8	8	0	*	1	0	0	*	1	0	0
1213	Μιτσικό (Περ. Μονή Αγ. Παντελ.)	*	15	*	8	4	4	*	7	5	3	*	2	2	0
1222	Αναλιώντας (Περ. Μονή Αρχ. Μιχ.)	*	70	*	34	0	34	*	36	30	15	*	6	4	2
1224	Μαργί	*	797	*	500	330	170	*	297	150	50	*	147	32	115
1225	Τσέρι	*	1.723	*	1.263	758	505	*	460	226	60	*	234	30	204
1226	Πολιτικό - Μονή Αγ. Ηρακλ. & Φιλάνι	*	90	*	40	20	20	*	50	33	20	*	17	3	14
1227	Πέτρα	*	80	*	76	0	76	*	4	0	0	*	4	4	0
1229	Ψυχολόφου	*	271	*	258	176	82	*	13	0	0	*	13	13	0
1230	Εργάτες	5	232	5	199	169	30	*	33	6	0	5	27	11	16
1231	Ανάγεια	*	7	*	6	4	2	*	1	0	0	*	1	1	0
1232	Πάνο Δευτερά	*	333	*	230	120	110	*	103	0	0	*	103	13	90
1233	Κάτω Δευτερά	*	81	*	61	42	19	*	20	13	13	*	7	7	0
1240	'Αγιοι Τριμιθιάς	*	148	*	87	72	15	*	61	55	15	*	6	6	0
1241	Παλατιμέτοχο	13	752	10	414	292	122	13	338	230	169	61	108	24	84
1242	Δένεα	*	571	*	335	262	73	*	236	141	79	62	95	18	77
1243	Κοκκινοτριμιθιά	8	538	8	406	363	43	8	132	49	22	27	83	23	60
1244	Μάμμαρη	*	100	*	28	18	10	*	72	50	30	20	22	2	20
1320	Ξυλιότος	*	1	*	1	0	1	0	0	0	0	0	0	0	0
1322	Νικητάρι (Περλ. Ασίνου)	*	87	*	83	43	40	*	4	0	0	0	4	4	0
1324	Αγία Μαρίνα (Ευλιότου)	7	486	7	296	220	76	7	190	44	12	32	7	146	126
1327	Ορούνα	7	670	7	486	377	109	7	184	89	30	59	7	95	75
1329	Κάτω Κουραφάς (Περλ. Μάνδρες)	*	181	*	174	165	9	*	7	0	0	0	7	7	0
1330	Ποτάμι	4	613	4	496	372	124	4	117	53	53	0	4	23	41
1360	Ακάκι	26	4.067	26	3.165	2.217	948	26	902	15	348	114	26	440	316
1361	Περιστερώνα	17	2.198	17	1.762	1.387	375	17	436	7	110	128	17	198	57
1362	Αστρομερίτης	17	4.056	16	2.220	1.628	592	17	1.836	14	611	971	15	254	177
1368	Μένικο	7	976	7	790	570	220	7	186	78	30	48	7	108	79

(Συν. - Cont'd)

ΠΙΝΑΚΑΣ 38.2(Συν.). ΕΚΜΕΤΑΛΛΕΥΣΕΙΣ ΜΕ ΠΡΟΒΑΤΟΕΙΔΗ ΚΑΙ ΑΡΙΘΜΟΣ ΖΩΩΝ ΚΑΤΑ ΚΑΤΗΓΟΡΙΑ ΚΑΙ ΚΑΤΑ ΕΠΑΡΧΙΑ ΚΑΙ ΚΟΙΝΟΤΗΤΑ ΔΙΑΜΟΝΗΣ ΤΟΥ ΚΑΤΟΧΟΥ

TABLE 38.2(Cont'd). HOLDINGS WITH SHEEP AND NUMBER OF ANIMALS BY CATEGORY AND BY HOLDER'S DISTRICT AND COMMUNITY OF RESIDENCE

Κοδ. Code	Επαρχία Δήμος / Κοινότητα Municipality / Community	ΣΥΝΟΛΟ TOTAL		ΠΡΟΒΑΤΙΝΕΣ ΚΑΙ OXEYMEΝΕΣ ΑΜΝΑΔΕΣ EWES AND COVERED YOUNG EWES				ΆΛΛΑ ΠΡΟΒΑΤΑ - OTHER SHEEP						
		Αριθμός Εκμ/σεων Number of Holdings Animals	Αριθμός Ζώων Number of Animals	ΣΥΝΟΛΟ TOTAL	Από τις οποίες: From which:		Αριθμός Εκμ/σεων Number of Holdings Animals	Αριθμός Ζώων Number of Animals	Από τις οποίες: From which:		Αριθμός Εκμ/σεων Number of Holdings Animals	Αριθμός Ζώων Number of Animals	Από τα οποία: From which:	
					Αριθμός Εκμ/σεων Number of Holdings Animals	Αριθμός Ζώων Number of Animals			Αριθμός Εκμ/σεων Number of Holdings Animals	Αριθμός Ζώων Number of Animals			Αριθμός Εκμ/σεων Number of Holdings Animals	Αριθμός Ζώων Number of Animals
1406	Γαλάττα	*	123	*	95	90	5	28	0	0	0	28	3	25
1409	Τεμβριά	*	50	*	37	26	11	13	0	5	8	8	3	5
1410	Κοράκου (Περύ. Αγρολάδου)	*	130	*	100	0	100	30	0	24	24	6	6	0
1411	Ευρύχου	*	151	*	95	35	60	56	0	51	51	5	5	0
1412	Φλάσου	6	1.073	5	797	532	265	276	164	54	110	5	34	78
1415	Αηνού	*	101	*	75	50	25	26	8	0	8	18	6	12
1416	Κατύδατα	*	102	*	98	80	18	4	0	0	0	4	3	1
1456	Πάνω Πύργος	*	150	*	80	60	20	70	0	10	10	50	2	48
1457	Κάτω Πύργος	*	56	*	31	31	0	25	0	10	10	15	1	14
1460	Πηγένια (Περύλ. Χαλέρι)	*	11	*	9	9	0	2	0	1	1	1	1	0
3	ΑΜΜΟΧΩΣΤΟΣ - AMMOCHOSTOS	233	29.762	228	21.175	16.053	5.122	8.587	174	4.236	2.933	226	985	3.366
3100	Δήμος Αγίας Νάσας -& Αγία Θέκλα	4	220	*	63	50	13	157	0	77	5	80	5	75
3101	Δήμος Παράλμινου	26	1.894	26	1.276	1.010	266	618	17	252	159	24	366	79
3102	Δήμος Δερύνειας-Στροβίλ.&Α.Νικ.	11	1.758	11	1.225	941	284	533	11	275	191	11	258	205
3103	Σωτήρα	23	2.805	23	1.984	1.494	490	821	18	388	253	23	433	338
3104	Λιοπέτρι	26	2.941	26	2.029	1.477	552	912	21	439	218	25	473	365
3105	Φρέναρος	40	7.081	40	4.755	3.606	1.149	2.326	35	1.111	852	39	1.215	1.009
3110	Ανορόου (& Μονή 'Αγιος Κενδέας)	43	5.698	41	4.458	3.283	1.175	43	28	668	473	42	572	381
3111	'Αγνα (Περύλ. Δασάκι)	34	4.076	34	2.944	2.302	642	1.132	24	619	457	34	513	377
3114	Αχερίτου-Αγ. Γεώργιος&Βρουσούλες	26	3.289	25	2.441	1.890	551	848	17	407	325	25	441	329
4	ΛΑΡΝΑΚΑ - LARNAKA	635	105.668	620	72.924	54.752	18.172	32.744	465	16.145	11.528	624	3.199	13.400
4000	Δήμος Λάρνακας	49	5.747	45	3.663	2.766	897	2.084	37	1.061	669	45	1.023	809
4010	Δήμος Αραδίππου	35	11.586	32	7.771	5.829	1.942	3.815	29	1.923	1.489	34	1.892	1.592
4011	Λιβάδια	16	1.946	16	1.381	990	391	565	12	257	197	15	308	250
4012	Δρομολαξιά	41	5.438	40	3.913	3.035	878	1.525	24	693	367	41	832	593
4013	Μενεού	6	1.430	6	995	794	201	435	4	233	191	6	202	159

(Συν. - Cont'd)

ΠΙΝΑΚΑΣ 38.2(Συν.). ΕΚΜΕΤΑΛΛΕΥΣΕΙΣ ΜΕ ΠΡΟΒΑΤΟΕΙΔΗ ΚΑΙ ΑΡΙΘΜΟΣ ΖΩΩΝ ΚΑΤΑ ΚΑΤΗΓΟΡΙΑ ΚΑΙ ΚΑΤΑ ΚΑΘΗΜΕΡΗ ΚΑΙ ΚΟΙΝΟΤΗΤΑ ΔΙΑΜΟΝΗΣ ΤΟΥ ΚΑΤΟΧΟΥ

TABLE 38.2(Cont'd). HOLDINGS WITH SHEEP AND NUMBER OF ANIMALS BY CATEGORY AND BY HOLDER'S DISTRICT AND COMMUNITY OF RESIDENCE

Κοδ. Code	Επαρχία Δήμος / Κοινότητα Municipality / Community	ΣΥΝΟΛΟ TOTAL		ΠΡΟΒΑΤΙΝΕΣ ΚΑΙ OXEYMEΝΕΣ ΑΜΝΑΔΕΣ EWES AND COVERED YOUNG EWES				ΆΛΛΑ ΠΡΟΒΑΤΑ - OTHER SHEEP									
		Αριθμός Εκμ/σεων Number of Holdings	Αριθμός Ζώων Number of Animals	Αριθμός Εκμ/σεων Number of Holdings	Αριθμός Ζώων Number of Animals	Από τις οποίες: From which:		Αριθμός Εκμ/σεων Number of Holdings	Αριθμός Ζώων Number of Animals	Από τις οποίες: From which:		Αριθμός Εκμ/σεων Number of Holdings	Αριθμός Ζώων Number of Animals	Από τα οποία: From which:			
						Αριθμός Εκμ/σεων Number of Holdings	Αριθμός Ζώων Number of Animals			Αριθμός Εκμ/σεων Number of Holdings	Αριθμός Ζώων Number of Animals			Αριθμός Εκμ/σεων Number of Holdings	Αριθμός Ζώων Number of Animals	Αριθμός Εκμ/σεων Number of Holdings	Αριθμός Ζώων Number of Animals
4100	Κελλά	15	1.652	15	1.182	890	292	15	470	12	235	112	123	15	235	69	166
4101	Τρούλλοι	18	4.757	16	2.922	2.297	625	18	1.835	17	1.052	929	123	18	783	104	679
4102	Βορόκληνη(Ορόκληνη)	10	1.840	10	1.361	962	399	9	479	6	217	142	75	9	262	49	213
4103	Αβδέλλερό	*	330	*	281	256	25	*	49	*	27	15	12	*	22	12	10
4104	Πύλα	*	378	*	242	212	30	*	136	*	67	30	37	*	69	13	56
4105	Ευλοστόμβου (Περλ.Δεκέλεια)	28	3.958	27	2.830	2.197	633	28	1.128	18	606	498	108	28	522	128	394
4106	Ορμίδια	51	6.840	51	5.141	3.692	1.449	50	1.699	38	820	633	187	50	879	187	692
4107	Ευλοφάγου	57	8.667	56	5.533	4.171	1.362	57	3.134	50	1.736	1.179	557	56	1.398	222	1.176
4110	Κίτι	17	1.842	17	1.329	1.046	283	17	513	11	250	190	60	17	263	68	195
4111	Περβόλια	5	819	5	516	356	160	5	303	5	225	131	94	5	78	19	59
4112	Τερσεφάνου	5	1.296	5	992	732	260	5	304	4	147	144	3	5	157	38	119
4120	Μαζωτός	11	3.097	11	2.116	1.478	638	11	981	7	434	265	169	11	547	84	463
4121	Αλαμνός	4	724	4	568	442	126	4	156	4	63	58	5	4	93	20	73
4122	Αναφοτίδα	10	1.983	10	1.405	1.028	377	10	578	7	285	245	40	10	293	55	238
4124	Κίβισλι	9	1.752	9	1.191	946	245	9	561	7	253	158	95	9	308	51	257
4125	Αλεθρικό	10	3.939	10	2.626	2.255	371	10	1.313	8	608	263	345	10	705	83	622
4126	Κλαυδιά	28	2.691	28	1.876	1.392	484	28	815	21	375	301	74	28	440	114	326
4127	Αγ.Αισίδες	12	1.322	11	959	716	243	12	363	6	169	99	70	12	194	49	145
4128	Μενόγεια	5	418	5	279	210	69	5	139	*	65	55	10	5	74	14	60
4202	Δήμος Αθιάνου	30	6.534	30	4.879	3.497	1.382	30	1.655	20	725	576	149	30	930	218	712
4210	Καλό Χοριό	41	6.461	41	4.702	3.455	1.247	40	1.759	31	817	698	119	40	942	201	741
4212	Μοσφιλωτή	6	368	5	271	201	70	6	97	4	52	34	18	6	45	12	33
4213	Ψευδάς	8	433	8	318	176	142	8	115	4	57	39	18	8	58	18	40
4214	Πυργά-Μονή Σταυροβ.&Αγ.Βαρβάρας	4	449	4	285	171	114	4	164	*	79	32	47	4	85	9	76
4215	Κόρνος(Περλ.Μονή Αγίας Θέκλας)	8	435	8	347	273	74	8	88	6	56	46	10	8	32	14	18
4300	Ζόνι	*	286	*	218	164	54	*	68	*	35	35	0	*	33	8	25
4301	Μαρί (Περλ. Βασιλικό)	10	1.329	10	777	581	196	10	552	8	243	178	65	10	309	48	261

(Συν. - Cont'd)

ΠΙΝΑΚΑΣ 38.2(Συν.), ΕΚΜΕΤΑΛΛΕΥΣΕΙΣ ΜΕ ΠΡΟΒΑΤΟΕΙΛΗ ΚΑΙ ΑΡΙΘΜΟΣ ΖΩΩΝ ΚΑΤΑ ΚΑΤΗΓΟΡΙΑ ΚΑΙ ΚΑΤΑ ΕΠΑΡΧΙΑ ΚΑΙ ΚΟΙΝΟΤΗΤΑ ΔΙΑΜΟΝΗΣ ΤΟΥ ΚΑΤΟΧΟΥ

TABLE 38.2(Cont'd), HOLDINGS WITH SHEEP AND NUMBER OF ANIMALS BY CATEGORY AND BY HOLDER'S DISTRICT AND COMMUNITY OF RESIDENCE

Κωδ. Code	Επαρχία Δήμος / Κοινότητα District Municipality / Community	ΣΥΝΟΛΟ TOTAL		ΠΡΟΒΑΤΙΝΕΣ ΚΑΙ ΟΧΕΥΜΕΝΕΣ ΑΜΝΑΔΕΣ EWES AND COVERED YOUNG EWES				ΑΛΛΑ ΠΡΟΒΑΤΑ - OTHER SHEEP							
		Αριθμός Εκμ/σεων Number of Holdings	Αριθμός Ζώων Number of Animals	Αριθμός Εκμ/σεων Number of Holdings	Αριθμός Ζώων Number of Animals	Από τις οποίες: From which:		Αριθμός Εκμ/σεων Number of Holdings	Αριθμός Ζώων Number of Animals	Από τις οποίες: From which:		Αριθμός Εκμ/σεων Number of Holdings	Αριθμός Ζώων Number of Animals		
						Αριθμός Εκμ/σεων Number of Holdings	Αριθμός Ζώων Number of Animals			Μη Οχευμένες Αμνάδες Non- covered Ewes	Αλλα Θηλυκά Other Females			Από τα οποία: From which:	Από τα οποία: From which:
		Αριθμός Εκμ/σεων Number of Holdings	Αριθμός Ζώων Number of Animals	Αριθμός Εκμ/σεων Number of Holdings	Αριθμός Ζώων Number of Animals	Αριθμός Εκμ/σεων Number of Holdings	Αριθμός Ζώων Number of Animals	Αριθμός Εκμ/σεων Number of Holdings	Αριθμός Ζώων Number of Animals	Αριθμός Εκμ/σεων Number of Holdings	Αριθμός Ζώων Number of Animals	Αριθμός Εκμ/σεων Number of Holdings	Αριθμός Ζώων Number of Animals		
4302	Καλαβασός	4	381	4	190	162	28	4	80	36	44	4	111	9	102
4303	Τόχη	*	150	*	127	87	40	*	11	11	0	*	12	6	6
4304	Χοροκοιτία	4	714	4	422	310	112	4	145	125	20	4	147	17	130
4305	Ψεματτισμένος	*	20	0	0	0	0	*	20	20	0	0	0	0	0
4306	Μαρώνη	7	1.207	7	744	560	184	7	290	169	121	7	173	24	149
4307	Άγιος Θεόδωρος	17	4.537	17	2.874	2.136	738	17	1.663	544	260	17	859	111	748
4308	Σκαρίνου	4	1.123	4	691	436	255	4	432	186	35	4	211	31	180
4309	Κορίνου	33	5.769	33	4.278	3.244	1.034	33	1.491	331	258	33	902	196	706
4310	Κάτω Λεύκαρη	*	160	*	153	130	23	*	0	0	0	*	7	7	0
4311	Δήμος Πάνο Λευκάρων	4	589	4	402	313	89	4	187	73	12	4	102	23	79
4312	Κάτω Δρυς	*	68	*	64	64	0	*	0	0	0	*	4	4	0
4316	Μελίτη	*	203	*	110	100	10	*	93	35	0	*	58	10	48
5	ΛΕΜΕΣΟΣ - LEMESOS	293	37.674	276	24.061	16.758	7.303	289	13.613	4.674	3.521	283	5.418	1.248	4.170
5000	Δήμος Λεμεσού	23	3.514	17	2.406	1.560	846	22	1.108	346	237	22	525	88	437
5011	Δήμος Μέσα Γαιονιάς	7	1.237	7	814	618	196	7	423	130	114	7	179	29	150
5012	Δήμος Αγίου Αθανασίου	5	217	4	114	76	38	5	103	41	22	5	40	10	30
5013	Δήμος Γερμασόγειας	*	20	*	18	14	4	*	2	0	0	*	2	1	1
5020	Πάνο Πολεμίδα	13	1.528	12	991	513	478	13	537	344	132	13	61	53	8
5021	Υψωνας	12	1.328	12	813	451	362	12	515	188	113	12	214	43	171
5022	Δήμος Κάτω Πολεμιδών	25	3.487	24	2.111	1.331	780	25	1.376	398	357	25	621	161	460
5100	Παλάδεια	*	22	*	21	21	0	*	1	0	0	*	1	1	0
5101	Παραμύθα-& Μονή Παναγίας Ευαγγ.	*	164	*	123	92	31	*	41	5	12	*	24	6	18
5103	Φασούλα	*	316	*	247	185	62	*	69	17	11	*	41	11	30
5104	Μαθικολώνη	*	120	*	105	80	25	*	15	10	0	*	5	5	0
5106	Αμψιού	*	70	*	65	45	20	*	5	0	0	*	5	5	0
5108	Κορφή	*	133	*	101	76	25	*	32	18	0	*	14	4	10
5109	Λιμνάτης	*	178	*	170	105	65	*	8	0	0	*	8	8	0

(Συν. - Cont'd)

ΠΙΝΑΚΑΣ 38.2(Συν.) ΕΚΜΕΤΑΛΛΕΥΣΕΙΣ ΜΕ ΠΡΟΒΑΤΟΕΙΛΗ ΚΑΙ ΑΡΙΘΜΟΣ ΖΩΩΝ ΚΑΤΑ ΚΑΤΗΓΟΡΙΑ ΚΑΙ ΚΑΤΑ ΕΠΑΡΧΙΑ ΚΑΙ ΚΟΙΝΟΤΗΤΑ ΔΙΑΜΟΝΗΣ ΤΟΥ ΚΑΤΟΧΟΥ

TABLE 38.2(Cont'd). HOLDINGS WITH SHEEP AND NUMBER OF ANIMALS BY CATEGORY AND BY HOLDER'S DISTRICT AND COMMUNITY OF RESIDENCE

Κωδ. Code	Επαρχία Δήμος / Κοινότητα Municipality / Community	ΣΥΝΟΛΟ TOTAL				ΠΡΟΒΑΤΙΝΕΣ ΚΑΙ OXEYΜΕΝΕΣ ΑΜΝΑΔΕΣ EWES AND COVERED YOUNG EWES				ΑΛΛΑ ΠΡΟΒΑΤΑ - OTHER SHEEP						
		Αριθμός Εκμ/σεων Number of Holdings Animals		Αριθμός Ζώων Number of Animals		Αριθμός Εκμ/σεων Number of Holdings Animals		Αριθμός Ζώων Number of Animals		Από τις οποίες: From which:		Αρσενικά Male		Από τα οποία: From which:		
		Αριθμός Εκμ/σεων Number of Holdings Animals	Αριθμός Ζώων Number of Animals	Αριθμός Εκμ/σεων Number of Holdings Animals	Αριθμός Ζώων Number of Animals	Αριθμός Εκμ/σεων Number of Holdings Animals	Αριθμός Ζώων Number of Animals	Αριθμός Εκμ/σεων Number of Holdings Animals	Αριθμός Ζώων Number of Animals	Αριθμός Εκμ/σεων Number of Holdings Animals	Αριθμός Ζώων Number of Animals	Αριθμός Εκμ/σεων Number of Holdings Animals	Αριθμός Ζώων Number of Animals	Κριτήρια Rams	Άλλα Αρσενικά Other Males	
5120	Μουτταγιάκα	5	508	4	285	128	157	5	223	5	195	1	4	28	18	10
5121	Αρμενοχώρι	*	887	*	758	618	140	*	129	*	50	0	*	79	29	50
5123	Ακρούντα	*	79	*	70	45	25	*	9	*	5	0	*	4	4	0
5125	Παρεκκλησιά	5	693	5	451	381	70	5	242	5	166	51	5	76	19	57
5126	Πεντάκωμο	*	710	*	314	224	90	*	396	*	198	33	*	198	18	180
5127	Μοναγρούλλι	*	61	*	48	48	0	*	13	*	10	0	*	3	3	0
5129	Πύργος	8	318	8	226	167	59	8	92	5	52	0	8	40	14	26
5200	Ακροατήρι - & Μονή Αγίου Νικολάου	*	196	*	190	182	8	*	6	0	0	0	*	6	6	0
5201	Ασώματος (Περλ., Φασούρι)	*	14	*	10	8	2	*	4	*	2	0	*	2	2	0
5203	Τραχώνι	4	207	4	155	115	40	4	52	*	40	6	4	12	10	2
5210	Κολόσσι	17	2.060	17	1.621	1.095	526	17	439	14	194	184	16	245	58	187
5211	Ερήμη	5	730	5	419	359	60	5	311	*	180	34	5	131	21	110
5212	Επισκοπή	19	3.283	19	2.318	1.683	635	19	965	15	669	357	19	296	111	185
5213	Καντού	4	1.043	4	591	397	194	4	452	*	370	270	4	82	52	30
5214	Σωτήρα- & Σύμβουλος & Στερακόβου	*	118	*	114	31	83	0	4	0	0	0	*	4	4	0
5220	Πρασσιό (Αυδήμου)	11	1.810	11	955	636	319	11	855	11	561	342	11	294	51	243
5221	Παραμάλι	7	739	7	603	502	101	7	136	*	101	31	7	35	35	0
5222	Αυδήμου	23	1.999	20	1.000	639	361	23	999	23	927	544	20	72	63	9
5223	Πλατανίστεια	*	390	*	280	200	80	*	110	*	90	40	*	20	5	15
5225	Αλέκτορα	4	464	4	327	302	25	4	137	*	60	10	4	77	12	65
5226	Ανώγυρα	7	622	7	363	318	45	6	259	4	134	46	6	125	24	101
5227	Πισσούρι	15	4.788	14	2.508	1.888	620	14	2.280	13	1.070	452	13	1.210	150	1.060
5300	Σούνι-Ζαγκατά	4	165	4	158	96	62	4	7	0	0	0	4	7	7	0
5302	'Άλυσσα	*	124	*	96	90	6	*	28	*	15	15	*	13	3	10
5303	Κάτω Κιβίδες	7	515	7	439	337	102	7	76	*	36	28	7	40	15	25
5305	'Άγιος Αμβρόσιος	*	113	*	106	7	99	*	7	0	0	0	*	7	7	0
5306	'Άγιος Θεράπων	*	226	*	130	110	20	*	96	*	45	15	*	51	6	45

(Συν. - Cont'd)

ΠΙΝΑΚΑΣ 38.2(Συν.). ΕΚΜΕΤΑΛΛΕΥΣΕΙΣ ΜΕ ΠΡΟΒΑΤΟΕΙΔΗ ΚΑΙ ΑΡΙΘΜΟΣ ΖΩΩΝ ΚΑΤΑ ΚΑΤΗΓΟΡΙΑ ΚΑΙ ΚΑΤΑ ΕΠΑΡΧΙΑ ΚΑΙ ΚΟΙΝΟΤΗΤΑ ΔΙΑΜΟΝΗΣ ΤΟΥ ΚΑΤΟΧΟΥ

TABLE 38.2(Cont'd). HOLDINGS WITH SHEEP AND NUMBER OF ANIMALS BY CATEGORY AND BY HOLDER'S DISTRICT AND COMMUNITY OF RESIDENCE

Κωδ. Code	Επαρχία Δήμος / Κοινότητα Municipality / Community	ΣΥΝΟΛΟ TOTAL		ΠΡΟΒΑΤΙΝΕΣ ΚΑΙ OXEYMEΝΕΣ ΑΜΝΑΔΕΣ EWES AND COVERED YOUNG EWES				ΆΛΛΑ ΠΡΟΒΑΤΑ - OTHER SHEEP							
		Αριθμός Εκμ/σεων Number of Holdings	Αριθμός Ζώων Number of Animals	Αριθμός Εκμ/σεων Number of Holdings	Αριθμός Ζώων Number of Animals	Από τις οποίες: From which:		Θηλυκά Female		Από τις οποίες: From which:		Αρσενικά Male		Από τα οποία: From which:	
						Αμνάδες Young Ewes	Προ- βατίνες Ewes	Αριθμός Ζώων Number of Animals	Αμνάδες Young Ewes	Αριθμός Εκμ/σεων Number of Holdings	Αριθμός Ζώων Number of Animals	Μη Οχευμένες Αμνάδες Non- covered Ewes	Άλλα Θηλυκά Other Females	Αριθμός Εκμ/σεων Number of Holdings	Αριθμός Ζώων Number of Animals
		Αριθμός Εκμ/σεων Number of Holdings	Αριθμός Ζώων Number of Animals	Αριθμός Εκμ/σεων Number of Holdings	Αριθμός Ζώων Number of Animals	Αριθμός Εκμ/σεων Number of Holdings	Αριθμός Ζώων Number of Animals	Αριθμός Εκμ/σεων Number of Holdings	Αριθμός Ζώων Number of Animals	Αριθμός Εκμ/σεων Number of Holdings	Αριθμός Ζώων Number of Animals	Αριθμός Εκμ/σεων Number of Holdings	Αριθμός Ζώων Number of Animals	Αριθμός Εκμ/σεων Number of Holdings	Αριθμός Ζώων Number of Animals
5307	Λόφου	*	4	*	3	0	3	0	0	0	*	1	0	1	0
5308	Πάγνα	12	1.411	12	571	240	811	284	126	158	12	316	38	278	
5313	Σιλίκου	*	11	*	0	10	10	0	0	0	*	1	1	0	
5320	Δορά	4	698	4	322	124	446	130	70	60	4	122	24	98	
5322	'Αρσος	*	18	*	5	1	6	6	2	4	*	6	1	5	
5328	Μανδριά	*	32	*	10	10	20	10	4	6	*	2	2	0	
5329	Ποταμιού	*	15	*	6	2	8	2	0	2	*	5	2	3	
5331	Κοιλάνι	*	146	*	50	48	98	40	24	16	*	8	6	2	
5354	Κάτω Αμίαντος	*	75	0	0	0	75	50	50	0	*	25	0	25	
5366	Αγρός	*	68	*	18	7	25	8	8	0	*	35	1	34	
6	ΠΑΦΟΣ - PAFOS	265	33.062	258	17.059	6.214	23.273	129	5.940	2.667	248	3.849	917	2.932	
6000	Δήμος Πάφου	17	2.841	13	1.103	328	1.431	12	1.052	517	15	358	88	270	
6010	Δήμος Γεροσκήπου	13	2.324	13	747	248	995	10	894	285	13	435	39	396	
6011	Κονιά	*	906	*	413	180	593	*	150	100	*	163	13	150	
6014	Αγέλεια	*	352	*	63	40	103	*	191	40	*	58	7	51	
6020	Χλωρακας	*	2	*	0	1	1	1	0	0	0	0	0	0	
6021	Λέμπα	*	315	*	120	90	210	*	99	19	*	6	6	0	
6022	'Εμπα	*	100	*	81	15	96	0	0	0	*	4	4	0	
6024	Μέσα Χοριό	*	64	*	58	4	62	0	0	0	*	2	2	0	
6027	Κισσόνεργα	*	201	*	86	82	168	*	25	25	*	8	6	2	
6100	Κουκλία	10	742	10	429	187	616	*	45	45	10	81	26	55	
6101	Μανδριά	11	1.327	10	708	128	836	9	270	92	10	221	30	191	
6102	Νικόκλεια	*	144	*	74	50	124	*	12	5	*	8	6	2	
6104	Τίμη	15	1.725	15	987	579	1.566	*	55	20	14	104	61	43	
6106	Αγία Βαρθάρα	*	140	*	112	0	112	*	20	5	*	8	6	2	
6107	Αναπίτα	11	1.275	11	680	223	903	7	183	113	11	189	38	151	
6110	Μαραθούνα	*	5	*	0	4	4	0	0	0	*	1	1	0	

(Συν. - Cont'd)

ΠΙΝΑΚΑΣ 38.2(Συν.). ΕΚΜΕΤΑΛΛΕΥΣΕΙΣ ΜΕ ΠΡΟΒΑΤΟΕΙΔΗ ΚΑΙ ΑΡΙΘΜΟΣ ΖΩΩΝ ΚΑΤΑ ΚΑΤΗΓΟΡΙΑ ΚΑΙ ΚΑΤΑ ΕΠΑΡΧΙΑ ΚΑΙ ΚΟΙΝΟΤΗΤΑ ΔΙΑΜΟΝΗΣ ΤΟΥ ΚΑΤΟΧΟΥ

TABLE 38.2(Cont'd). HOLDINGS WITH SHEEP AND NUMBER OF ANIMALS BY CATEGORY AND BY HOLDER'S DISTRICT AND COMMUNITY OF RESIDENCE

Κωδ. Code	Επαρχία Δήμος / Κοινότητα District Municipality / Community	ΣΥΝΟΛΟ TOTAL		ΠΡΟΒΑΤΙΝΕΣ ΚΑΙ OXEYΜΕΝΕΣ ΑΜΝΑΔΕΣ EWES AND COVERED YOUNG EWES			ΑΛΛΑ ΠΡΟΒΑΤΑ - OTHER SHEEP								
		Αριθμός Εκμ/σεων Number of Holdings	Αριθμός Ζώων Number of Animals	Αριθμός Εκμ/σεων Number of Holdings	Αριθμός Ζώων Number of Animals	Από τις οποίες: From which:		Από τις οποίες: From which:		Αρσενικά Male		Από τα οποία: From which:			
						Αριθμός Εκμ/σεων Number of Holdings	Αριθμός Ζώων Number of Animals	Προ- βατίνες Ewes	Αμνάδες Young Ewes	Μη Οχευμένες Αμνάδες Non- covered Ewes	Άλλα Θηλυκά Other Females	Αριθμός Εκμ/σεων Number of Holdings	Αριθμός Ζώων Number of Animals	Κριόρια Rams	Άλλα Αρσενικά Other Males
6113	Νατά	8	639	8	619	512	107	7	20	0	0	7	20	0	0
6114	Χολέτρια	6	2.075	6	1.413	1.148	265	5	662	4	496	5	166	37	129
6115	Αξιόλου	*	37	*	35	35	0	*	2	0	0	*	2	0	0
6122	Σπρουμί	*	77	*	63	52	11	*	14	*	10	*	4	4	0
6125	Λετύμβου	*	338	*	300	270	30	*	38	*	30	*	8	3	5
6130	Ακουρασός	*	228	*	115	100	15	*	113	*	65	*	48	17	31
6132	Κάθικας	*	10	*	7	6	1	*	3	*	1	*	2	2	0
6133	Δήμος Πέγαιας-&Αγ.Γεώργ.Πέγαιας	20	1.515	20	1.285	1.029	256	19	230	10	165	19	65	54	11
6200	Πάνο Αρχιμανδρίτα-& Κάτω Αρχιμ.	*	82	*	79	70	9	*	3	0	0	*	3	3	0
6201	Φασούλα	6	452	6	356	267	89	6	96	4	39	6	57	18	39
6205	'Αγιος Γεώργιος	4	399	4	299	274	25	4	100	*	39	4	61	21	40
6206	Σταυροκόκκων	*	453	*	224	194	30	*	229	*	120	*	109	7	102
6208	Τραχυπέδουλα	*	174	*	167	128	39	*	7	0	0	*	7	5	2
6210	Κελοκέδαρα	12	1.364	12	1.292	968	324	12	72	0	0	12	72	59	13
6211	Σάλαμοι	10	1.353	10	805	657	148	9	548	*	175	9	373	48	325
6215	Πραιτόρι	*	62	*	30	30	0	*	32	*	30	*	2	1	1
6216	Φιλόσα (Κελοκεδάρων)	*	10	*	7	7	0	*	3	*	2	*	1	1	0
6220	Αμαργέτι	*	16	*	10	10	0	*	6	*	2	*	4	4	0
6224	Γαλαταριά	*	3	*	3	3	0	0	0	0	0	0	0	0	0
6227	Στατός-Άγιος Φώτιος-&Αιμπελίτης	*	13	*	10	8	2	*	3	*	2	*	1	1	0
6231	Ασπρογιά	*	7	*	3	3	0	*	4	*	3	*	1	1	0
6300	Ψάθι	*	265	*	250	150	100	*	15	0	0	*	15	15	0
6301	'Αγιος Δημητριάδος	*	228	*	224	224	0	*	4	0	0	*	4	4	0
6302	Κανναβιού (Περγλ. Μελαμιού)	*	44	*	31	31	0	*	13	*	10	*	3	3	0
6303	Θρίνια (Δρίνια)	*	11	*	10	10	0	*	1	0	0	*	1	1	0
6305	Κρίτου Μαρτότου	*	30	*	28	24	4	*	2	0	0	*	2	2	0
6306	Φύτη	*	452	*	431	245	186	*	21	0	0	*	21	21	0

(Συν. - Cont'd)

ΠΙΝΑΚΑΣ 38.2(Συν.). ΕΚΜΕΤΑΛΛΕΥΣΕΙΣ ΜΕ ΠΡΟΒΑΤΟΕΙΔΗ ΚΑΙ ΑΡΙΘΜΟΣ ΖΩΩΝ ΚΑΤΑ ΚΑΤΗΓΟΡΙΑ ΚΑΙ ΚΑΤΑ ΕΠΑΡΧΙΑ ΚΑΙ ΚΟΙΝΟΤΗΤΑ ΔΙΑΜΟΝΗΣ ΤΟΥ ΚΑΤΟΧΟΥ

TABLE 38.2(Cont'd). HOLDINGS WITH SHEEP AND NUMBER OF ANIMALS BY CATEGORY AND BY HOLDER'S DISTRICT AND COMMUNITY OF RESIDENCE

Κωδ. Code	Επαρχία Δήμιος / Κοινότητα District Municipality / Community	ΣΥΝΟΛΟ TOTAL		ΠΡΟΒΑΤΙΝΕΣ ΚΑΙ ΟΧΕΥΜΕΝΕΣ ΑΜΝΑΔΕΣ EWES AND COVERED YOUNG EWES				ΆΛΛΑ ΠΡΟΒΑΤΑ - OTHER SHEEP							
		Αριθμός Εκμ/σεων Number of Holdings	Αριθμός Ζώων Number of Animals	Αριθμός Εκμ/σεων Number of Holdings	Αριθμός Ζώων Number of Animals	Από τις οποίες: From which:		Αριθμός Ζώων Number of Animals	Από τις οποίες: From which:		Αριθμός Ζώων Number of Animals	Από τα οποία: From which:			
						Αριθμός Εκμ/σεων Number of Holdings	Αριθμός Ζώων Number of Animals		Αριθμός Εκμ/σεων Number of Holdings	Αριθμός Ζώων Number of Animals		Αριθμός Εκμ/σεων Number of Holdings	Αριθμός Ζώων Number of Animals		
		Αριθμός Εκμ/σεων Number of Holdings	Αριθμός Ζώων Number of Animals	Αριθμός Εκμ/σεων Number of Holdings	Αριθμός Ζώων Number of Animals	Αριθμός Εκμ/σεων Number of Holdings	Αριθμός Ζώων Number of Animals	Αριθμός Εκμ/σεων Number of Holdings	Αριθμός Ζώων Number of Animals	Αριθμός Εκμ/σεων Number of Holdings	Αριθμός Ζώων Number of Animals	Αριθμός Εκμ/σεων Number of Holdings	Αριθμός Ζώων Number of Animals		
6310	Σίμου	6	1.141	6	1.141	872	269	6	261	200	0	6	61	61	0
6318	Μεγάλα	*	100	*	100	80	20	*	100	30	30	*	40	1	39
6320	Λυσός-&Αγ.Μερκούρ.&Σταυρός Ψόκ.	*	83	*	150	73	10	*	150	40	60	*	50	5	45
6321	Περιστεράνα	*	236	*	155	126	110	*	155	27	54	*	74	8	66
6331	Γιόλου	7	228	7	228	194	34	7	55	22	8	7	25	14	11
6337	Σκούλλα	*	25	*	0	0	25	0	0	0	0	0	0	0	0
6338	Χόλη	*	45	*	15	10	5	*	30	5	15	*	10	1	9
6340	Καράμουλληδες	4	775	4	593	120	473	4	182	35	58	4	89	8	81
6341	Χρυσού	4	352	4	241	56	185	*	111	8	35	*	68	6	62
6343	Δήμιος Πόλις	8	953	8	697	505	192	8	256	195	13	8	48	15	33
6344	Νέο Χοριτό(Περ.Λουτρά.Αφροδίτης)	4	393	4	235	150	85	4	158	15	63	4	80	12	68
6352	Ίνεια	16	2.587	16	2.232	1.590	642	16	355	60	80	16	215	43	172
6353	Δρούσεια (Περλ. Πιττόκοπος)	9	1.319	9	973	798	175	9	346	60	250	9	36	31	5
6363	Αργάκα	4	1.070	4	432	302	130	4	638	110	225	4	303	20	283
6364	Γιαλιά	*	10	*	10	10	0	0	0	0	0	0	0	0	0
6365	Αγία Μαρίνα (Χρυσοπούς)	*	12	*	8	8	0	*	2	2	0	*	2	1	1
6367	Πομός (Περλ. Παλιάμπελα)	*	42	*	28	4	24	*	14	12	0	*	2	2	0
6368	Στενή	*	170	*	80	45	35	*	90	3	39	*	48	2	46

* Ο αριθμός των εκμεταλλεύσεων είναι μικρότερος ή ίσος με το 3.

* The number of holdings is less than or equal to 3.

ΠΙΝΑΚΑΣ 39.1. ΕΚΜΕΤΑΛΛΕΥΣΕΙΣ ΜΕ ΑΙΓΟΕΙΔΗ ΚΑΙ ΑΡΙΘΜΟΣ ΖΩΩΝ ΚΑΤΑ ΚΑΤΗΓΟΡΙΑ ΚΑΙ ΚΑΤΑ ΤΑΞΕΙΣ ΜΕΓΕΘΟΥΣ ΑΡΙΘΜΟΥ ΖΩΩΝ, ΚΑΤΑ ΕΠΑΡΧΙΑ

TABLE 39.1. HOLDINGS WITH GOATS AND NUMBER OF ANIMALS BY CATEGORY AND BY GROUPING OF NUMBER OF ANIMALS, BY DISTRICT

Επαρχία και Αριθμός Ζώων District and Number of Animals		ΑΙΓΟΕΙΔΗ - GOATS												Από τα οποία: From which:			
		ΣΥΝΟΛΟ TOTAL		Αιγες που έχουν γεννήσει και οχευμένες Goats which have kidded and covered goats		Από τις οποίες: From which:		Άλλες Αιγες Other Goats		Θηλυκά Female		Από τις οποίες: From which:				Αρσενικά Males	
		Αριθμός Εκμ/σεων of Holdings	Αριθμός Ζώων Number of Animals	Αριθμός Εκμ/σεων of Holdings	Αριθμός Ζώων Number of Animals	Έχουν γεννήσει Have kidded	Μετά την πρώτη όχευση After the first covering	Αριθμός Εκμ/σεων of Holdings	Αριθμός Ζώων Number of Animals	Αριθμός Εκμ/σεων of Holdings	Αριθμός Ζώων Number of Animals	Μη οχευμένες Not covered	Άλλα Θηλυκά Other Females			Αριθμός Εκμ/σεων of Holdings	Αριθμός Ζώων Number of Animals
ΣΥΝΟΛΟ - TOTAL	3.179	360.206	3.080	260.716	199.458	61.258	2.993	99.490	1.631	54.313	29.791	24.522	2.919	45.177	12.620	32.557	
1 - 4	217	602	187	440	307	133	96	162	55	102	58	44	56	60	43	17	
5 - 9	294	1.970	274	1.436	1.071	365	248	534	86	257	181	76	227	277	227	50	
10 - 29	762	13.516	744	10.434	7.403	3.031	744	3.082	283	1.449	1.010	439	732	1.633	1.078	555	
30 - 49	406	15.570	393	11.763	8.847	2.916	405	3.807	219	2.153	1.411	742	404	1.654	839	815	
50 - 69	278	16.051	272	12.466	9.192	3.274	278	3.585	155	2.070	1.401	669	278	1.515	708	807	
70 - 99	262	21.770	257	16.598	12.584	4.014	262	5.172	158	2.989	1.819	1.170	262	2.183	873	1.310	
100 - 199	466	64.419	460	47.911	36.024	11.887	466	16.508	304	9.084	5.079	4.005	466	7.424	2.196	5.228	
200 - 299	174	41.570	173	30.915	23.689	7.226	174	10.655	128	5.993	3.538	2.455	174	4.662	1.234	3.428	
300 - 499	180	68.106	180	51.048	40.188	10.860	180	17.058	128	9.549	5.133	4.416	180	7.509	2.062	5.447	
500 - 699	69	40.303	69	29.303	23.049	6.254	69	11.000	52	5.983	2.836	3.147	69	5.017	1.068	3.949	
700 - 999	39	31.176	39	20.599	15.659	4.940	39	10.577	33	5.285	2.323	2.962	39	5.292	883	4.409	
1000 +	32	45.153	32	27.803	21.445	6.358	32	17.350	30	9.399	5.002	4.397	32	7.951	1.409	6.542	
ΛΕΥΚΩΣΙΑ - LEFKOSIA	753	76.036	715	55.394	41.221	14.173	714	20.642	381	12.019	6.378	5.641	694	8.623	2.622	6.001	
1 - 4	54	153	45	110	84	26	25	43	17	29	13	16	12	14	8	6	
5 - 9	74	512	65	352	245	107	68	160	23	79	43	36	63	81	62	19	
10 - 29	167	3.019	161	2.309	1.510	799	164	710	58	339	228	111	162	371	240	131	
30 - 49	98	3.805	92	2.729	2.143	586	97	1.076	48	649	410	239	97	427	205	222	
50 - 69	65	3.803	62	2.884	2.022	862	65	919	36	542	305	237	65	377	167	210	
70 - 99	72	5.973	70	4.580	3.484	1.096	72	1.393	45	852	527	325	72	541	226	315	
100 - 199	112	14.875	109	11.069	7.873	3.196	112	3.806	70	2.380	1.218	1.162	112	1.426	564	862	

(Συν. - Cont'd)

ΠΙΝΑΚΑΣ 39.1(Συν.). ΕΚΜΕΤΑΛΛΕΥΣΕΙΣ ΜΕ ΑΙΓΟΕΙΔΗ ΚΑΙ ΑΡΙΘΜΟΣ ΖΩΩΝ ΚΑΤΑ ΚΑΤΗΓΟΡΙΑ ΚΑΙ ΚΑΤΑ ΤΑΞΕΙΣ ΜΕΓΕΘΟΥΣ ΑΡΙΘΜΟΥ ΖΩΩΝ, ΚΑΤΑ ΕΠΑΡΧΙΑ
 TABLE 39.1(Cont'd). HOLDINGS WITH GOATS AND NUMBER OF ANIMALS BY CATEGORY AND BY GROUPING OF NUMBER OF ANIMALS, BY DISTRICT

Επαρχία και Αριθμός Ζώων District and Number of Animals	ΑΙΓΟΕΙΔΗ - GOATS															
	ΣΥΝΟΛΟ TOTAL		Αίγες που έχουν γεννήσει και οχευμένες Goats which have kidded and covered goats		Από τις οποίες: From which:		Άλλες Αίγες Other Goats		Θηλυκά Female		Από τις οποίες: From which:		Αρσενικά Males		Από τα οποία: From which:	
	Αριθμός Εκμ/σεων Number of Holdings	Αριθμός Ζώων Number of Animals	Αριθμός Εκμ/σεων Number of Holdings	Αριθμός Ζώων Number of Animals	Έχουν γεννήσει Have kidded	Μετά την πρώτη οχευση After the first covering	Αριθμός Εκμ/σεων Number of Holdings	Αριθμός Ζώων Number of Animals	Αριθμός Εκμ/σεων Number of Holdings	Αριθμός Ζώων Number of Animals	Μη οχευμένες Not covered	Άλλα Θηλυκά Other Females	Αριθμός Εκμ/σεων Number of Holdings	Αριθμός Ζώων Number of Animals	Τρύγοι Billy goats	Άλλα Αρσενικά Other Males
200 - 299	44	10.288	44	8.016	2.009	6.007	44	2.272	31	1.124	718	44	1.148	324	824	
300 - 499	44	16.206	44	12.014	2.424	9.590	44	4.192	32	2.668	1.641	44	1.524	407	1.117	
500 - 699	13	7.799	13	4.687	1.385	3.302	13	3.112	13	1.657	515	13	1.455	185	1.270	
700 - 999	7	5.488	7	3.634	1.300	2.334	7	1.854	5	1.140	360	7	714	159	555	
1000 +	3	4.115	3	3.010	383	2.627	3	1.105	3	560	400	3	545	75	470	
ΑΜΜΟΧΩΣΤΟΣ - AMMOCHOSTOS	238	10.856	234	8.421	2.017	6.404	226	2.435	106	1.147	895	219	1.288	540	748	
1 - 4	22	55	19	41	15	26	13	14	5	6	5	8	8	8	0	
5 - 9	34	225	34	166	51	115	31	59	11	23	17	29	36	31	5	
10 - 29	89	1.482	89	1.170	377	793	89	312	29	117	108	9	195	139	56	
30 - 49	35	1.332	34	1.004	204	800	35	328	22	163	110	53	165	74	91	
50 - 69	20	1.148	20	995	282	713	20	153	9	70	60	20	83	59	24	
70 - 99	8	662	8	501	76	425	8	161	7	66	54	8	95	20	75	
100 - 199	21	2.886	21	2.129	510	1.619	21	757	17	376	283	21	381	106	275	
200 - 299	4	978	4	731	168	563	4	247	3	124	74	4	123	29	94	
300 - 499	4	1.448	4	1.064	334	730	4	384	3	202	184	4	182	54	128	
500 - 699	1	640	1	620	0	620	1	20	0	0	0	1	20	20	0	
ΛΑΡΝΑΚΑ - LARNAKA	735	61.841	719	46.938	10.524	36.414	712	14.903	355	6.825	4.164	702	8.078	2.407	5.671	
1 - 4	37	99	33	69	34	35	21	30	9	17	13	13	13	12	1	
5 - 9	55	383	52	277	98	179	50	106	14	43	42	1	63	53	10	
10 - 29	194	3.604	192	2.905	825	2.080	192	699	59	264	202	191	435	304	131	

(Συν. - Cont'd)

ΠΙΝΑΚΑΣ 39.1(Συν.). ΕΚΜΕΤΑΛΛΕΥΣΕΙΣ ΜΕ ΑΙΓΟΕΙΔΗ ΚΑΙ ΑΡΙΘΜΟΣ ΖΩΩΝ ΚΑΤΑ ΚΑΤΗΓΟΡΙΑ ΚΑΙ ΚΑΤΑ ΤΑΞΕΙΣ ΜΕΓΕΘΟΥΣ ΑΡΙΘΜΟΥ ΖΩΩΝ, ΚΑΤΑ ΕΠΑΡΧΙΑ

TABLE 39.1(Cont'd). HOLDINGS WITH GOATS AND NUMBER OF ANIMALS BY CATEGORY AND BY GROUPING OF NUMBER OF ANIMALS, BY DISTRICT

Επαρχία και Αριθμός Ζώων District and Number of Animals	ΑΙΓΟΕΙΔΗ - GOATS															
	ΣΥΝΟΛΟ TOTAL		Αιγες που έχουν γεννήσει και σκευμένες Goats which have kidded and covered goats		Από τις οποίες: From which:		Άλλες Αιγες Other Goats		Θηλυκά Female		Από τις οποίες: From which:		Αρσενικά Males		Από τα οποία: From which:	
	Αριθμός Εκμ/σεων Number of Holdings	Αριθμός Ζώων Number of Animals	Αριθμός Εκμ/σεων Number of Holdings	Αριθμός Ζώων Number of Animals	Έχουν γεννήσει Have kidded	Μετά την πρώτη όγρευση After the first covering	Αριθμός Εκμ/σεων Number of Holdings	Αριθμός Ζώων Number of Animals	Αριθμός Εκμ/σεων Number of Holdings	Αριθμός Ζώων Number of Animals	Μη σκευμένες Not covered	Άλλα Θηλυκά Other Females	Αριθμός Εκμ/σεων Number of Holdings	Αριθμός Ζώων Number of Animals	Τράγοι Billy goats	Άλλα Αρσενικά Other Males
30 - 49	110	4.175	108	3.314	2.388	926	110	861	62	412	286	109	449	230	219	
50 - 69	81	4.628	79	3.632	2.823	809	81	996	45	519	383	81	477	200	277	
70 - 99	70	5.903	69	4.569	3.477	1.092	70	1.334	41	665	394	70	669	235	434	
100 - 199	113	15.330	112	11.947	9.249	2.698	113	3.383	69	1.519	1.005	113	1.864	543	1.321	
200 - 299	35	8.502	34	6.060	4.863	1.197	35	2.442	28	1.196	654	35	1.246	256	990	
300 - 499	24	9.131	24	7.102	5.752	1.350	24	2.029	17	953	565	24	1.076	305	771	
500 - 699	13	7.496	13	5.798	4.573	1.225	13	1.698	8	772	430	13	926	204	722	
700 - 999	2	1.590	2	665	495	170	2	925	2	345	190	2	580	35	545	
1000 +	1	1.000	1	600	500	100	1	400	1	120	0	1	280	30	250	
ΛΕΜΕΣΟΣ - LEMESOS	707	119.635	684	79.560	60.762	18.798	670	40.075	436	21.776	11.682	649	18.299	4.295	14.004	
1 - 4	41	119	34	86	62	24	16	33	11	20	6	11	13	7	6	
5 - 9	42	280	36	179	136	43	36	101	18	67	48	27	34	26	8	
10 - 29	144	2.517	137	1.895	1.366	529	138	622	59	347	273	131	275	188	87	
30 - 49	70	2.702	69	1.986	1.452	534	70	716	38	456	385	71	260	152	108	
50 - 69	63	3.667	63	2.716	1.848	868	63	951	40	649	458	63	302	162	140	
70 - 99	62	5.114	61	3.692	2.535	1.157	62	1.422	40	904	522	62	518	235	283	
100 - 199	124	17.520	123	11.892	8.946	2.946	124	5.628	95	3.114	1.750	124	2.514	605	1.909	
200 - 299	50	11.744	50	8.121	6.313	1.808	50	3.623	42	2.073	1.235	50	1.550	368	1.182	
300 - 499	55	21.163	55	15.151	12.195	2.956	55	6.012	42	3.051	1.501	55	2.961	685	2.276	
500 - 699	18	10.607	18	7.218	5.585	1.633	18	3.389	16	1.850	936	18	1.539	373	1.166	
700 - 999	18	14.661	18	9.570	7.400	2.170	18	5.091	16	2.470	1.093	18	2.621	432	2.189	
1000 +	20	29.541	20	17.054	12.924	4.130	20	12.487	19	6.775	3.475	20	5.712	1.062	4.650	

(Συν. - Cont'd)

ΠΙΝΑΚΑΣ 39.1(Συν.). ΕΚΜΕΤΑΛΛΕΥΣΕΙΣ ΜΕ ΑΙΓΟΕΙΔΗ ΚΑΙ ΑΡΙΘΜΟΣ ΖΩΩΝ ΚΑΤΑ ΚΑΤΗΓΟΡΙΑ ΚΑΙ ΚΑΤΑ ΤΑΞΕΙΣ ΜΕΓΕΘΟΥΣ ΑΡΙΘΜΟΥ ΖΩΩΝ, ΚΑΤΑ ΕΠΑΡΧΙΑ
 TABLE 39.1(Cont'd). HOLDINGS WITH GOATS AND NUMBER OF ANIMALS BY CATEGORY AND BY GROUPING OF NUMBER OF ANIMALS, BY DISTRICT

Επαρχία και Αριθμός Ζώων District and Number of Animals	ΑΙΓΟΕΙΔΗ - GOATS															
	ΣΥΝΟΛΟ TOTAL		Αίγες που έχουν γεννήσει και οχευμένες Goats which have kidded and covered goats		Από τις οποίες: From which:		Άλλες Αίγες Other Goats		Θηλυκά Female		Από τις οποίες: From which:		Αρσενικά Males		Από τα οποία: From which:	
	Αριθμός Εκμ/σεων Number of Holdings	Αριθμός Ζώων Number of Animals	Αριθμός Εκμ/σεων Number of Holdings	Αριθμός Ζώων Number of Animals	Έχουν γεννήσει Have kidded	Μετά την πρώτη οχευση After the first covering	Αριθμός Εκμ/σεων Number of Holdings	Αριθμός Ζώων Number of Animals	Αριθμός Εκμ/σεων Number of Holdings	Αριθμός Ζώων Number of Animals	Μη οχευμένες Not covered	Άλλα Θηλυκά Other Females	Αριθμός Εκμ/σεων Number of Holdings	Αριθμός Ζώων Number of Animals	Τράγοι Billy goats	Άλλα Αρσενικά Other Males
ΠΑΦΟΣ -	746	91.838	728	70.403	54.657	15.746	671	21.435	353	12.546	6.672	5.874	655	8.889	2.756	6.133
1 - 4	63	176	56	134	100	34	21	42	13	30	21	9	12	12	8	4
5 - 9	89	570	87	462	396	66	63	108	20	45	31	14	58	63	55	8
10 - 29	168	2.894	165	2.155	1.654	501	161	739	78	382	199	183	159	357	207	150
30 - 49	93	3.556	90	2.730	2.064	666	93	826	49	473	220	253	93	353	178	175
50 - 69	49	2.805	48	2.239	1.786	453	49	566	25	290	195	95	49	276	120	156
70 - 99	50	4.118	49	3.256	2.663	593	50	862	25	502	322	180	50	360	157	203
100 - 199	96	13.808	95	10.874	8.337	2.537	96	2.934	53	1.695	823	872	96	1.239	378	861
200 - 299	41	10.058	41	7.987	5.943	2.044	41	2.071	24	1.476	857	619	41	595	257	338
300 - 499	53	20.158	53	15.717	11.921	3.796	53	4.441	34	2.675	1.242	1.433	53	1.766	611	1.155
500 - 699	24	13.761	24	10.980	8.969	2.011	24	2.781	15	1.704	955	749	24	1.077	286	791
700 - 999	12	9.437	12	6.730	5.430	1.300	12	2.707	10	1.330	680	650	12	1.377	257	1.120
1000 +	8	10.497	8	7.139	5.394	1.745	8	3.358	7	1.944	1.127	817	8	1.414	242	1.172

ΠΙΝΑΚΑΣ 39.2. ΕΚΜΕΤΑΛΛΕΥΣΕΙΣ ΜΕ ΑΙΓΟΕΙΔΗ ΚΑΙ ΑΡΙΘΜΟΣ ΖΩΩΝ ΚΑΤΑ ΚΑΤΗΓΟΡΙΑ ΚΑΙ ΚΑΤΑ ΕΠΑΡΧΙΑ ΚΑΙ ΚΟΙΝΟΤΗΤΑ ΔΙΑΜΟΝΗΣ ΤΟΥ ΚΑΤΟΧΟΥ

TABLE 39.2. HOLDINGS WITH GOATS AND NUMBER OF ANIMALS BY CATEGORY AND BY HOLDER'S DISTRICT AND COMMUNITY OF RESIDENCE

Κωδ. Code	Επαρχία Δήμος / Κοινότητα District Municipality / Community	ΑΙΓΟΕΙΔΗ - GOATS															
		ΣΥΝΟΛΟ TOTAL		Αίγες που έχουν γεννήσει και οχευμένες have kidded and covered goats		Από τις οποίες: From which:		Άλλες Αίγες Other Goats		Θηλυκά Female		Από τις οποίες: From which:		Αρσενικά Males		Από τα οποία: From which:	
		Αριθμός Εκμ/σεων Number of Holdings	Αριθμός Ζώων Number of Animals	Αριθμός Εκμ/σεων Number of Holdings	Αριθμός Ζώων Number of Animals	Έχουν γεννήσει Have kidded	Μετά την πρώτη όχευση After the first covering	Αριθμός Εκμ/σεων Number of Holdings	Αριθμός Ζώων Number of Animals	Αριθμός Εκμ/σεων Number of Holdings	Αριθμός Ζώων Number of Animals	Μη οχευμένες Not covered	Άλλα Θηλυκά Other Females	Αριθμός Εκμ/σεων Number of Holdings	Αριθμός Ζώων Number of Animals	Αριθμός Εκμ/σεων Number of Holdings	Αριθμός Ζώων Number of Animals
		3.179	360.206	3.080	260.716	199.458	61.258	2.993	99.490	1.631	54.313	29.791	24.522	2.919	45.177	12.620	32.557
1	ΛΕΥΚΩΣΙΑ - LEFKOSIA	753	76.036	715	55.394	41.221	14.173	714	20.642	381	12.019	6.378	5.641	694	8.623	2.622	6.001
3	ΑΜΜΟΧΩΣΤΟΣ - AMMOCHOSTOS	238	10.856	234	8.421	6.404	2.017	226	2.435	106	1.147	895	252	219	1.288	540	748
4	ΛΑΡΝΑΚΑ - LARNAKA	735	61.841	719	46.938	36.414	10.524	712	14.903	355	6.825	4.164	2.661	702	8.078	2.407	5.671
5	ΛΕΜΕΣΟΣ - LEMESOS	707	119.635	684	79.560	60.762	18.798	670	40.075	436	21.776	11.682	10.094	649	18.299	4.295	14.004
6	ΠΑΦΟΣ - PAFOS	746	91.838	728	70.403	54.657	15.746	671	21.435	353	12.546	6.672	5.874	655	8.889	2.756	6.133
1	ΛΕΥΚΩΣΙΑ - LEFKOSIA	753	76.036	715	55.394	41.221	14.173	714	20.642	381	12.019	6.378	5.641	694	8.623	2.622	6.001
1000	Δήμος Λευκωσίας	18	4.062	18	3.136	2.749	387	16	926	10	685	622	63	16	241	91	150
1010	Δήμος Αγίου Δομετίου	5	1.246	4	747	572	175	5	499	4	305	130	175	5	194	59	135
1011	Δήμος Έγκομης	4	445	4	345	260	85	4	100	*	42	0	42	4	58	23	35
1012	Δήμος Στροβόλου	31	3.042	29	1.997	1.407	590	31	1.045	17	537	350	187	30	508	132	376
1013	Δήμος Αγλαντζιάς (Αγλαργιά)	12	1.904	12	1.037	708	329	11	867	7	421	91	330	11	446	53	393
1021	Δήμος Λακατάμειας	36	4.940	34	3.737	2.747	990	36	1.203	20	760	345	415	35	443	180	263
1023	Δήμος Λατσιών (Λακκιά)	21	1.905	21	1.399	1.036	363	21	506	9	288	80	208	21	218	83	135
1024	Γέρι	36	2.343	34	1.991	1.721	270	36	352	12	164	97	67	35	188	110	78
1100	Σιά	*	47	*	30	20	10	*	17	*	15	15	0	*	2	2	0
1101	Μαθατιάς	9	582	9	454	333	121	9	128	4	44	21	23	9	84	26	58
1102	Αλάμπρα	*	339	*	300	252	48	*	39	*	27	22	5	*	12	10	2
1103	Αγία Βαρβάρα	5	1.423	5	898	710	188	5	525	4	317	130	187	5	208	40	168
1104	Κοτσιάτης	12	2.652	12	2.247	1.724	523	12	405	6	257	217	40	12	148	87	61
1105	Νήσου	4	339	4	293	230	63	4	46	*	30	0	30	4	16	16	0
1106	Πέρα Χωριό	11	1.002	11	829	506	323	11	173	4	102	65	37	11	71	36	35
1107	Δήμος Ίδαλιου	30	3.756	24	2.411	1.576	835	29	1.345	19	869	760	109	27	476	70	406
1108	Λύμπα	25	4.249	23	3.089	2.578	511	25	1.160	13	455	239	216	24	705	125	580
1109	Λυθροδόντας & Μονή Προφήτη Ηλία	15	1.521	12	977	748	229	15	544	13	334	254	80	15	210	45	165
1120	Ποταμιά	5	806	4	635	457	178	5	171	*	5	5	0	5	166	26	140

(Συν. - Cont'd)

ΠΙΝΑΚΑΣ 39.2(Συν.). ΕΚΜΕΤΑΛΛΕΥΣΕΙΣ ΜΕ ΑΙΓΟΕΙΔΗ ΚΑΙ ΑΡΙΘΜΟΣ ΖΩΩΝ ΚΑΤΑ ΚΑΤΗΓΟΡΙΑ ΚΑΙ ΚΑΤΑ ΕΠΑΡΧΙΑ ΚΑΙ ΚΟΙΝΟΤΗΤΑ ΔΙΑΜΟΝΗΣ ΤΟΥ ΚΑΤΟΧΟΥ

TABLE 39.2(Cont'd). HOLDINGS WITH GOATS AND NUMBER OF ANIMALS BY CATEGORY AND BY HOLDER'S DISTRICT AND COMMUNITY OF RESIDENCE

Κοδ. Code	Επαρχία Δήμος / Κοινότητα Municipality / Community District	ΑΙΓΟΕΙΔΗ - GOATS															
		ΣΥΝΟΛΟ TOTAL		Αιγες που έχουν γεννήσει και οχευμένες Goats which have kidded and covered goats		Από τις οποίες: From which:		Άλλες Αιγές Other Goats		Θηλυκά Female		Από τις οποίες: From which:		Αρσενικά Males		Από τα οποία: From which:	
		Αριθμός Εκμ/σεων Number of Holdings	Αριθμός Ζώων Number of Animals	Αριθμός Εκμ/σεων Number of Holdings	Αριθμός Ζώων Number of Animals	Έχουν γεννήσει Have kidded	Μετά την πρώτη όχευση After the first covering	Αριθμός Εκμ/σεων Number of Holdings	Αριθμός Ζώων Number of Animals	Αριθμός Εκμ/σεων Number of Holdings	Αριθμός Ζώων Number of Animals	Μη οχευμένες Not covered	Άλλα Θηλυκά Other Females	Αριθμός Εκμ/σεων Number of Holdings	Αριθμός Ζώων Number of Animals	Τράγοι Billy goats	Άλλα Αρσενικά Other Males
1200	Καμπί	5	58	5	47	37	10	*	11	*	5	0	*	6	3	3	
1201	Φαρμακός	9	271	9	237	191	46	*	34	*	4	6	8	24	18	6	
1202	Απλίκι	*	28	*	20	20	0	*	8	*	0	5	*	3	2	1	
1206	'Αγιος Επιφάνιος (Ορενής)	7	296	7	248	203	45	*	48	*	12	3	7	33	17	16	
1207	Καλό Χοριό (Ορενής)	9	678	8	576	466	110	*	102	*	25	21	9	56	31	25	
1209	Κλίρου	8	1.019	8	966	676	290	*	53	*	18	0	7	35	35	0	
1210	Αρεδιού	6	429	5	236	167	69	*	193	*	106	10	5	77	17	60	
1211	'Αγιος Ιωάννης (Μαλουντας)	*	91	*	67	64	3	*	24	*	18	0	*	6	3	3	
1212	Αγροκτητά	*	22	*	20	0	20	0	2	0	0	0	*	2	2	0	
1213	Μισερό (Περ. Μονή Αγ. Παντελ.)	*	284	*	183	123	60	*	101	*	36	30	*	35	19	16	
1220	Καπέδες	4	1.648	4	951	761	190	4	697	4	627	108	4	70	60	10	
1222	Αναλιόντας (Περ. Μονή Αρχ.Μιχ.)	*	72	*	59	27	32	*	13	*	7	0	*	6	6	0	
1223	Καμπί	*	466	*	299	284	15	*	167	*	150	75	*	17	14	3	
1224	Μαργί	*	420	*	230	165	65	*	190	*	83	70	*	107	14	93	
1225	Τσέρι	33	3.695	32	2.635	1.879	756	33	1.060	20	540	391	33	520	113	407	
1226	Πολιτικό -Μονή Αγ.Ηρακλ.&Φιλάνι	8	919	8	620	452	168	8	299	7	209	141	8	90	35	55	
1227	Πέρα	7	975	7	899	608	291	*	76	*	41	28	7	35	35	0	
1228	Επισκοπεϊό	6	326	6	240	209	31	5	86	5	75	0	6	11	11	0	
1229	Ψιμολόφου	4	145	4	117	98	19	*	28	*	22	10	*	6	6	0	
1230	Εργάτες	8	160	7	126	62	64	7	34	*	11	8	6	23	12	11	
1231	Ανάγεια	*	49	*	46	39	7	*	3	0	0	0	*	3	3	0	
1232	Πάνο Δευτερά	5	185	5	101	101	0	*	84	*	69	59	4	15	10	5	
1233	Κάτο Δευτερά	*	255	*	216	201	15	*	39	*	27	27	*	12	12	0	
1240	'Αγιοι Τριφυλιάς	15	2.239	14	1.849	1.710	139	15	390	9	299	274	14	91	79	12	
1241	Παλασιμέτοχο	29	2.540	26	1.746	1.229	517	29	794	13	357	186	29	437	85	352	

(Συν. - Cont'd)

ΠΙΝΑΚΑΣ 39.2(Συν.). ΕΚΜΕΤΑΛΛΕΥΣΕΙΣ ΜΕ ΑΙΓΟΕΙΔΗ ΚΑΙ ΑΡΙΘΜΟΣ ΖΩΩΝ ΚΑΤΑ ΚΑΤΗΓΟΡΙΑ ΚΑΙ ΚΑΤΑ ΕΠΑΡΧΙΑ ΚΑΙ ΚΟΙΝΟΤΗΤΑ ΔΙΑΜΟΝΗΣ ΤΟΥ ΚΑΤΟΧΟΥ

TABLE 39.2(Cont'd). HOLDINGS WITH GOATS AND NUMBER OF ANIMALS BY CATEGORY AND BY HOLDER'S DISTRICT AND COMMUNITY OF RESIDENCE

Κοδ. Code	Επαρχία Δήμος / Κοινότητα Municipality / Community	ΑΙΓΟΕΙΔΗ - GOATS															
		ΣΥΝΟΛΟ TOTAL		Αίγες που έχουν γενήσει Goats which have kidded and covered goats		Από τις οποίες: From which:		Άλλες Αίγες Other Goats		Θηλυκά Female		Από τις οποίες: From which:		Αρσενικά Males		Από τα οποία: From which:	
		Αριθμός Εκμ/σεων Number of Holdings	Αριθμός Ζώων Number of Animals	Αριθμός Εκμ/σεων Number of Holdings	Αριθμός Ζώων Number of Animals	Έχουν γενήσει Have kidded	Μετά την πρώτη όγηση After the first covering	Αριθμός Εκμ/σεων Number of Holdings	Αριθμός Ζώων Number of Animals	Αριθμός Εκμ/σεων Number of Holdings	Αριθμός Ζώων Number of Animals	Μη οχευμένες Not covered	Άλλα Θηλυκά Other Females	Αριθμός Εκμ/σεων Number of Holdings	Αριθμός Ζώων Number of Animals	Άλλα Αρσενικά Other Males	Τρύγοι Billy goats
1242	Δένεα	*	5	0	0	0	0	*	5	4	4	0	*	1	0	1	
1243	Κοκκινοτριμιθιά	16	2.079	16	1.699	1.422	277	16	380	7	189	64	16	191	55	136	
1244	Μάιμαρη	4	255	*	118	99	19	4	137	4	90	23	*	47	9	38	
1300	Παλασχοίρι Μόρφου	7	155	7	133	90	43	6	22	*	12	11	5	10	10	0	
1301	Ασκάς	12	48	12	33	27	6	7	15	5	8	4	5	7	4	3	
1303	Φερικοῦδι	6	364	5	286	161	125	6	78	4	60	32	6	18	16	2	
1304	Πολύεττος	5	20	5	13	10	3	*	7	*	2	2	*	5	2	3	
1305	Λαγοδερά	*	39	*	32	25	7	*	7	*	3	0	*	4	4	0	
1308	Αληθινού	*	15	*	14	10	4	*	1	0	0	0	*	1	1	0	
1309	Πλατανιστάσα	5	46	5	25	25	0	4	21	4	14	8	*	7	0	7	
1310	Παλασχοίρι Ορεινής	12	160	11	88	65	23	10	72	4	35	0	10	37	9	28	
1320	Ξυλιάτος	*	246	*	210	137	73	*	36	*	10	0	*	26	6	20	
1321	Άγιος Γεώργιος Καυκάλλου	*	2	*	2	0	2	0	0	0	0	0	0	0	0	0	
1322	Νικητάρι (Περίλ. Ασίνου)	9	931	8	659	449	210	9	272	5	174	81	8	98	37	61	
1323	Βυζακιά	7	211	7	162	110	52	7	49	4	37	37	7	12	11	1	
1324	Άγία Μαρίνα (Ξυλιάτρου)	14	1.274	13	817	627	190	12	457	6	242	58	11	215	44	171	
1326	Κάτω Μονή	*	9	*	7	5	2	*	2	0	0	0	*	2	1	1	
1327	Ορούνη	8	385	7	261	171	90	8	124	6	46	43	8	78	22	56	
1329	Κάτω Κουτρασός (Περίλ. Μάνδρες)	*	55	*	54	45	9	*	1	0	0	0	*	1	1	0	
1330	Ποτάμι	10	624	10	466	335	131	9	158	6	126	116	9	32	31	1	
1360	Ακάκι	21	1.502	21	1.161	916	245	21	341	8	254	36	21	87	57	30	
1361	Περσιστερώνα	17	1.584	17	1.268	963	305	17	316	7	203	133	17	113	68	45	
1362	Αστρομερίτης	24	2.087	22	1.015	754	261	23	1.072	18	928	211	21	144	57	87	
1368	Μένικο	18	1.663	18	1.380	1.170	210	17	283	4	193	108	17	90	73	17	
1400	Σπήλια	*	100	*	90	30	60	*	10	0	0	0	*	10	4	6	

(Συν. - Cont'd)

ΠΙΝΑΚΑΣ 39.2(Συν.). ΕΚΜΕΤΑΛΛΕΥΣΕΙΣ ΜΕ ΑΙΓΟΕΙΔΗ ΚΑΙ ΑΡΙΘΜΟΣ ΖΩΩΝ ΚΑΤΑ ΚΑΤΗΓΟΡΙΑ ΚΑΙ ΚΑΤΑ ΕΠΙΡΧΙΑ ΚΑΙ ΚΟΙΝΟΤΗΤΑ ΔΙΑΜΟΝΗΣ ΤΟΥ ΚΑΤΟΧΟΥ
TABLE 39.2(Cont'd). HOLDINGS WITH GOATS AND NUMBER OF ANIMALS BY CATEGORY AND BY HOLDER'S DISTRICT AND COMMUNITY OF RESIDENCE

Κωδ. Code	Επαρχία Δήμος / Κοινότητα District Municipality / Community	ΑΙΓΟΕΙΔΗ - GOATS															
		ΣΥΝΟΛΟ TOTAL		Αιγες που έχουν γεννήσει και οχευμένες Goats which have kidded and covered goats		Από τις οποίες: From which:		Άλλες Αιγες Other Goats		Θηλυκά Female		Από τις οποίες: From which:		Αρσενικά Males		Από τα οποία: From which:	
		Αριθμός Εκμ/σεων Number of Holdings	Αριθμός Ζώων Number of Animals	Αριθμός Εκμ/σεων Number of Holdings	Αριθμός Ζώων Number of Animals	Έχουν γεννήσει Have kidded	Μετά την πρώτη όχευση After the first covering	Αριθμός Εκμ/σεων Number of Holdings	Αριθμός Ζώων Number of Animals	Αριθμός Εκμ/σεων Number of Holdings	Αριθμός Ζώων Number of Animals	Μη οχευμένες Not covered	Άλλα Θηλυκά Other Females	Αριθμός Εκμ/σεων Number of Holdings	Αριθμός Ζώων Number of Animals	Αριθμός Εκμ/σεων Number of Holdings	Αριθμός Ζώων Number of Animals
1405	'Αγιος Θεόδωρος (Σολιάς)	*	38	*	30	17	13	*	8	*	6	2	4	*	2	2	0
1406	Γαλάτα	*	32	0	0	0	0	*	32	*	30	30	0	*	2	2	0
1407	Σινάορος	*	6	*	5	5	0	*	1	*	0	0	0	*	1	1	0
1409	Τεμβριά	*	81	*	65	44	21	*	16	*	9	0	9	*	7	6	1
1410	Κοράκου (Περλ. Αγρολάδου)	5	357	5	315	290	25	5	42	*	26	19	7	5	16	16	0
1411	Ευρύχου	4	385	4	317	252	65	*	68	*	46	30	16	*	22	11	11
1412	Φλάσου	7	1.215	7	1.102	148	954	6	113	*	45	20	25	6	68	47	21
1415	Ληνού	*	26	*	25	25	0	*	1	*	0	0	0	*	1	1	0
1422	Μουτουλλάς	*	5	*	5	0	5	0	0	0	0	0	0	0	0	0	0
1423	Οίκος	*	56	*	30	25	5	*	26	*	5	5	0	*	21	4	17
1424	Καλοσπανηγιώτης-Ορκόντας,Ι.Λαμπ.	*	14	*	7	7	0	*	7	*	3	1	2	*	4	1	3
1427	Κάμπος	*	82	*	40	34	6	*	42	*	0	0	0	*	42	2	40
1456	Πάνου Πύργος	5	276	5	176	126	50	5	100	5	47	11	36	5	53	10	43
1457	Κάτω Πύργος	21	3.595	21	2.069	1.614	455	20	1.526	18	625	234	391	20	901	115	786
1460	Πηγένια (Περλ. Χαλέρι)	15	2.002	15	1.802	820	982	14	200	6	74	51	23	14	126	19	107
1461	Παχύραμιος	5	108	5	102	62	40	4	6	0	0	0	0	4	6	6	0
1462	'Αγιος Θεόδωρος (Τιλλίριτας)	*	26	*	25	0	25	*	1	0	0	0	0	*	1	1	0
3	ΑΜΜΟΧΟΣΤΟΣ - ΑΜΜΟΧΟΣΤΟ	238	10.856	234	8.421	6.404	2.017	226	2.435	106	1.147	895	252	219	1.288	540	748
3100	Δήμος Αγίας Νάσας -& Αγία Θεία	8	207	8	143	100	43	8	64	5	25	22	3	8	39	12	27
3101	Δήμος Παραλμνίου	18	460	18	304	236	68	17	156	9	62	61	1	16	94	31	63
3102	Δήμος Δερύνειας-Στροβιλ.&Α.Νικ.	13	555	13	434	324	110	12	121	9	57	39	18	11	64	23	41
3103	Σωτήρα	26	2.408	26	1.931	1.579	352	23	477	11	182	118	64	22	295	104	191
3104	Λιοπέτρι	29	1.262	28	1.008	782	226	28	254	15	122	89	33	27	132	59	73
3105	Φρέναρος	24	1.039	24	784	561	223	21	255	11	110	110	0	21	145	51	94
3110	Αυγόρου (& Μονή 'Αγιος Κενδέας)	66	2.101	64	1.684	1.223	461	64	417	25	237	186	51	62	180	128	52

(Συν. - Cont'd)

ΠΙΝΑΚΑΣ 39.2(Συν.). ΕΚΜΕΤΑΛΛΕΥΣΕΙΣ ΜΕ ΑΙΓΟΕΙΔΗ ΚΑΙ ΑΡΙΘΜΟΣ ΖΩΩΝ ΚΑΤΑ ΚΑΤΗΓΟΡΙΑ ΚΑΙ ΚΑΤΑ ΕΠΑΡΧΙΑ ΚΑΙ ΚΟΙΝΟΤΗΤΑ ΔΙΑΜΟΝΗΣ ΤΟΥ ΚΑΤΟΧΟΥ

TABLE 39.2(Cont'd). HOLDINGS WITH GOATS AND NUMBER OF ANIMALS BY CATEGORY AND BY HOLDER'S DISTRICT AND COMMUNITY OF RESIDENCE

Κωδ. Code	ΣΥΝΟΛΟ TOTAL		Αίγες που έχουν γεννησει και οχευμένες Goats which have kidded and covered goats		Από τις οποίες: From which:		Άλλες Αίγες Other Goats		Θηλυκά Female		Από τις οποίες: From which:		Αρσενικά Males		Από τα οποία: From which:	
	Αριθμός Εκμ/σεων Number of Holdings	Αριθμός Ζώων Number of Animals	Αριθμός Εκμ/σεων Number of Holdings	Αριθμός Ζώων Number of Animals	Έχουν γεννήσει Have kidded	Μετά την πρώτη όχευση After the first covering	Αριθμός Εκμ/σεων Number of Holdings	Αριθμός Ζώων Number of Animals	Αριθμός Εκμ/σεων Number of Holdings	Αριθμός Ζώων Number of Animals	Μη οχευμένες Not covered	Άλλα Θηλυκά Other Females	Αριθμός Εκμ/σεων Number of Holdings	Αριθμός Ζώων Number of Animals	Τρύγοι Billy goats	Άλλα Αρσενικά Other Males
3111	31	1.367	31	934	701	233	31	433	10	210	155	55	31	223	65	158
3114	23	1.457	22	1.199	898	301	22	258	11	142	115	27	21	116	67	49
4	735	61.841	719	46.938	36.414	10.524	712	14.903	355	6.825	4.164	2.661	702	8.078	2.407	5.671
4000	56	3.196	54	2.352	1.782	570	53	844	34	500	248	252	52	344	139	205
4010	40	4.567	37	3.565	2.680	885	40	1.002	22	498	263	235	39	504	162	342
4011	18	1.086	18	684	520	164	17	402	6	195	65	130	17	207	38	169
4012	35	2.830	34	2.186	1.743	443	35	644	13	179	120	59	35	465	106	359
4013	7	428	7	365	275	90	6	63	*	17	3	14	6	46	23	23
4100	20	901	20	716	534	182	20	185	7	80	46	34	20	105	42	63
4101	20	2.424	19	1.761	1.411	350	20	663	16	365	198	167	20	298	94	204
4102	15	1.330	15	976	724	252	15	354	9	171	143	28	15	183	48	135
4103	*	145	*	109	84	25	*	36	*	25	15	10	*	11	4	7
4104	4	39	*	20	13	7	4	19	*	11	11	0	4	8	5	3
4105	28	1.065	27	762	558	204	27	303	12	131	83	48	27	172	56	116
4106	64	3.808	63	2.862	2.136	726	62	946	35	455	392	63	61	491	156	335
4107	58	2.831	56	1.864	1.484	380	56	967	33	487	237	250	53	480	123	357
4110	27	1.611	27	1.233	1.064	169	26	378	13	165	86	79	26	213	68	145
4111	11	709	11	541	393	148	9	168	5	85	80	5	9	83	28	55
4112	6	301	6	234	171	63	6	67	4	32	26	6	6	35	11	24
4120	7	1.096	7	950	757	193	6	146	*	65	50	15	6	81	29	52
4121	*	45	*	41	33	8	*	4	*	1	1	0	*	3	3	0
4122	11	768	11	692	550	142	11	76	*	11	11	0	11	65	35	30
4124	11	883	11	621	455	166	11	262	*	116	66	50	11	146	31	115
4125	7	317	7	242	160	82	5	75	*	28	20	8	5	47	20	27
4126	15	1.510	15	1.103	878	225	15	407	10	211	156	55	15	196	52	144

(Συν. - Cont'd)

ΠΙΝΑΚΑΣ 39.2(Συν.). ΕΚΜΕΤΑΛΛΕΥΣΕΙΣ ΜΕ ΑΙΓΟΕΙΛΗ ΚΑΙ ΑΡΙΘΜΟΣ ΖΩΩΝ ΚΑΤΑ ΚΑΤΗΓΟΡΙΑ ΚΑΙ ΚΑΤΑ ΕΠΑΡΧΙΑ ΚΑΙ ΚΟΙΝΟΤΗΤΑ ΔΙΑΜΟΝΗΣ ΤΟΥ ΚΑΤΟΧΟΥ

TABLE 39.2(Cont'd). HOLDINGS WITH GOATS AND NUMBER OF ANIMALS BY CATEGORY AND BY HOLDER'S DISTRICT AND COMMUNITY OF RESIDENCE

Κωδ. Code	Επαρχία Δήμος / Κοινότητα Municipality / Community	ΑΙΓΟΕΙΛΗ - GOATS															
		ΣΥΝΟΛΟ TOTAL		Αίγες που έχουν γεννήσει και οχευμένες have kidded and covered goats		Από τις οποίες; From which:		Άλλες Αίγες Other Goats		Θηλυκά Female		Από τις οποίες; From which:		Αρσενικά Males		Από τα οποία: From which:	
		Αριθμός Εκμ/σεων Number of Holdings	Αριθμός Ζώων Number of Animals	Αριθμός Εκμ/σεων Number of Holdings	Αριθμός Ζώων Number of Animals	Εχουν γεννήσει Have kidded	Μετά την πρώτη όχευση After the first covering	Αριθμός Εκμ/σεων Number of Holdings	Αριθμός Ζώων Number of Animals	Αριθμός Εκμ/σεων Number of Holdings	Αριθμός Ζώων Number of Animals	Μη οχευμένες Not covered	Άλλα Θηλυκά Other Females	Αριθμός Εκμ/σεων Number of Holdings	Αριθμός Ζώων Number of Animals	Τράγοι Billy goats	Άλλα Αρσενικά Other Males
4127	Αργολίδες	9	1.292	9	1.023	781	242	9	269	6	109	92	17	8	160	42	118
4128	Μενόγεια	5	315	5	300	259	41	5	15	0	0	0	0	5	15	13	2
4202	Δήμος Αθίνεου	31	2.892	31	2.161	1.684	477	31	731	14	373	201	172	31	358	116	242
4210	Καλό Χοριό	37	2.092	37	1.788	1.410	378	35	304	9	126	109	17	35	178	93	85
4211	Αγία Άννα	*	223	*	169	132	37	*	54	*	30	14	16	*	24	12	12
4212	Μοσφυλωτή	6	1.018	6	708	545	163	6	310	5	150	69	81	6	160	24	136
4213	Ψευδάς	16	1.320	16	1.093	822	271	16	227	5	93	76	17	16	134	60	74
4214	Ποργά-Μονή Σταυροβ.&Αγ.Βαρβάρας	5	795	4	533	423	110	5	262	4	150	75	75	5	112	24	88
4215	Κόρνος(Περίλ.Μονή Αγίας Θέκλας)	18	1.632	18	1.112	862	250	17	520	10	240	84	156	17	280	62	218
4216	Δελικτρας	*	95	*	83	66	17	*	12	*	7	7	0	*	5	5	0
4300	Ζόγη	6	185	5	161	144	17	5	24	*	11	11	0	5	13	13	0
4301	Μάρι (Περίλ. Βασιλικό)	12	1.153	12	796	640	156	12	357	5	148	142	6	11	209	42	167
4302	Καλαβασός	6	1.089	6	937	838	99	6	152	*	50	50	0	6	102	34	68
4303	Τόχη	*	627	*	558	471	87	*	69	*	42	42	0	*	27	27	0
4304	Χοροκοιτία	14	2.277	14	1.577	1.189	388	14	700	8	356	183	173	14	344	82	262
4305	Ψεματσιμένος	*	12	*	10	6	4	*	2	0	0	0	0	*	2	2	0
4306	Μαριόνι	6	726	6	561	405	156	6	165	4	102	55	47	6	63	15	48
4307	'Αγιος Θεόδωρος	13	1.285	13	1.091	820	271	13	194	5	88	50	38	13	106	54	52
4308	Σκαρίνου	*	323	*	204	132	72	*	119	*	38	33	5	*	81	13	68
4309	Κορίνου	59	8.867	58	6.917	5.371	1.546	58	1.950	29	686	435	251	57	1.264	337	927
4311	Δήμος Πάνο Λευκάρον	5	960	5	635	505	130	5	325	*	142	60	82	5	183	33	150
4312	Κάτω Δρος	*	92	*	87	67	20	*	5	0	0	0	0	*	5	5	0
4313	Βάβλα (Περίλ. Μονή Αγίου Μηνά)	*	1	0	0	0	0	*	1	*	1	1	0	0	0	0	0
4317	Οδού	*	174	*	110	67	43	*	64	*	30	30	0	*	34	4	30
4318	'Αγιοι Βαβατσιανός	*	101	*	80	60	20	*	21	*	10	10	0	*	11	6	5
4319	Βαβατσιανιά	*	405	*	365	310	55	*	40	*	15	15	0	*	25	16	9

(Συν. - Cont'd)

ΠΙΝΑΚΑΣ 39.2(Συν.). ΕΚΜΕΤΑΛΛΕΥΣΕΙΣ ΜΕ ΑΙΓΟΕΙΔΗ ΚΑΙ ΑΡΙΘΜΟΣ ΖΩΩΝ ΚΑΤΑ ΚΑΤΗΓΟΡΙΑ ΚΑΙ ΚΑΤΑ ΕΠΑΡΧΙΑ ΚΑΙ ΚΟΙΝΟΤΗΤΑ ΔΙΑΜΟΝΗΣ ΤΟΥ ΚΑΤΟΧΟΥ

TABLE 39.2(Cont'd). HOLDINGS WITH GOATS AND NUMBER OF ANIMALS BY CATEGORY AND BY HOLDER'S DISTRICT AND COMMUNITY OF RESIDENCE

Κωδ. Code	ΑΙΓΟΕΙΔΗ - GOATS												Από τα οποία: From which:				
	ΣΥΝΟΛΟ TOTAL		Αιγες που έχουν γεννήσει και οσχυνόμενες Goats which have kidded and covered goats		Από τις οποίες: From which:		Άλλες Αιγες Other Goats		Θηλυκά Female		Από τις οποίες: From which:				Αρσενικά Males		
	Αριθμός Εκμ/σεων Number of Holdings	Αριθμός Ζώων Number of Animals	Αριθμός Εκμ/σεων Number of Holdings	Αριθμός Ζώων Number of Animals	Έχουν γεννήσει Have kidded	Μετά την πρώτη όχυση After the first covering	Αριθμός Εκμ/σεων Number of Holdings	Αριθμός Ζώων Number of Animals	Αριθμός Εκμ/σεων Number of Holdings	Αριθμός Ζώων Number of Animals	Μη οσχυνόμενες Not covered	Άλλα Θηλυκά Other Females			Αριθμός Εκμ/σεων Number of Holdings	Αριθμός Ζώων Number of Animals	Άλλα Αρσενικά Other Males
5	ΛΕΜΕΣΟΣ - LEMESOS	707	119.635	684	79.560	60.762	18.798	670	40.075	436	21.776	11.682	10.094	649	18.299	4.295	14.004
5000	Δήμος Λεμεσού	51	13.573	49	8.512	6.099	2.413	51	5.061	40	3.173	2.641	532	49	1.888	379	1.509
5011	Δήμος Μέσα Γερονιάς	9	1.377	9	897	618	279	9	480	7	226	91	135	8	254	38	216
5012	Δήμος Αγίου Αθανασίου	11	1.619	11	1.122	924	198	11	497	9	381	156	225	11	116	67	49
5013	Δήμος Γερμασόγειας	4	376	4	271	234	37	4	105	*	77	0	0	4	28	10	18
5020	Πάνο Πολεμίδια	23	4.164	22	2.683	1.661	1.022	22	1.481	22	1.007	607	400	20	474	187	287
5021	Υψωνας	19	2.750	19	1.653	1.118	535	17	1.097	12	628	442	186	16	469	92	377
5022	Δήμος Κάτω Πολεμιδιών	47	10.062	47	7.612	5.810	1.802	47	2.450	32	1.363	818	545	47	1.087	365	722
5100	Παλότεα	*	88	*	64	44	20	*	24	*	15	0	15	*	9	3	6
5101	Παραμύθια-& Μονή Παναγίας Ευαγγ.	10	652	10	469	388	81	9	183	4	111	16	95	9	72	35	37
5102	Σπιτάλι	*	39	*	27	27	0	*	12	*	5	0	5	*	7	2	5
5103	Φασούλα	4	110	4	101	48	53	*	9	0	0	0	0	*	9	6	3
5104	Μαθικολώνη	*	114	*	23	23	0	*	91	*	80	40	40	*	11	5	6
5105	Γεράσα	*	8	*	7	5	2	*	1	*	1	1	0	0	0	0	0
5106	Αγτιού	*	69	*	45	25	20	*	24	*	20	20	0	*	4	4	0
5107	Απεσιά	8	860	8	566	442	124	8	294	4	115	80	35	8	179	46	133
5108	Κορφή	6	651	5	508	425	83	6	143	4	78	60	18	5	65	23	42
5109	Λιμνάτης	8	58	7	47	27	20	5	11	4	7	6	1	*	4	3	1
5120	Μουτταριάκα	7	889	7	552	442	110	7	337	6	154	68	86	7	183	31	152
5121	Αρμενοχώρι	4	1.061	4	1.035	870	165	4	26	*	2	2	0	4	24	24	0
5122	Φουνικάρια	*	160	*	97	32	65	*	63	*	54	39	15	*	9	9	0
5123	Ακρούνα	5	487	5	382	304	78	5	105	5	57	32	25	5	48	23	25
5124	Άγιος Τύχων	*	228	*	182	179	3	*	46	*	31	0	31	*	15	5	10
5125	Παρεκκλησιά	22	1.659	22	1.226	952	274	20	433	13	231	140	91	20	202	57	145
5126	Πεντάκωμο	*	87	*	25	25	0	*	62	*	45	25	20	*	17	2	15

(Συν. - Cont'd)

ΠΙΝΑΚΑΣ 39.2(Συν.). ΕΚΜΕΤΑΛΛΕΥΣΕΙΣ ΜΕ ΑΙΓΟΕΙΔΗ ΚΑΙ ΛΙΘΙΟΜΟΣ ΖΩΩΝ ΚΑΤΑ ΚΑΤΗΓΟΡΙΑ ΚΑΙ ΚΑΤΑ ΕΠΑΡΧΙΑ ΚΑΙ ΚΟΙΝΟΤΗΤΑ ΔΙΑΜΟΝΗΣ ΤΟΥ ΚΑΤΟΧΟΥ

TABLE 39.2(Cont'd). HOLDINGS WITH GOATS AND NUMBER OF ANIMALS BY CATEGORY AND BY HOLDER'S DISTRICT AND COMMUNITY OF RESIDENCE

Κωδ. Code	Επαρχία Δήμος / Κοινότητα Municipality / Community District	ΑΙΓΟΕΙΔΗ - GOATS															
		ΣΥΝΟΛΟ TOTAL		Αιγες που έχουν γεννήσει και ογευμένες Goats which have kidded and covered goats		Από τις οποίες: From which:		Άλλες Αιγες Other Goats		Θηλυκά Female		Από τις οποίες: From which:		Αρσενικά Males		Από τα οποία: From which:	
		Αριθμός Εκμ/σεων Number of Holdings	Αριθμός Ζώων Number of Animals	Αριθμός Εκμ/σεων Number of Holdings	Αριθμός Ζώων Number of Animals	Έχουν γεννήσει Have kidded	Μετά την πρώτη όγευση After the first covering	Αριθμός Εκμ/σεων Number of Holdings	Αριθμός Ζώων Number of Animals	Αριθμός Εκμ/σεων Number of Holdings	Αριθμός Ζώων Number of Animals	Μη ογευμένες Not covered	Άλλα Θηλυκά Other Females	Αριθμός Εκμ/σεων Number of Holdings	Αριθμός Ζώων Number of Animals	Τράγοι Billy goats	Άλλα Αρσενικά Other Males
5127	Μοναγρούλι	*	103	*	95	70	25	*	8	*	5	0	*	3	3	0	
5128	Μονή	*	12	*	8	2	6	*	4	*	0	0	*	4	2	2	
5129	Πόργος	15	922	15	579	375	204	15	343	165	175	10	15	168	37	131	
5130	Αγιάτα (Περ.Μεταλλεία Πλαταίες)	4	76	4	69	34	35	4	7	0	0	0	4	7	7	0	
5131	Βάσα (Κελλακίου)	*	48	*	44	12	32	*	4	0	0	0	*	4	1	3	
5132	Σανίδα	*	38	*	36	0	36	*	2	0	0	0	*	2	2	0	
5133	Πραστιό (Κελλακίου)	4	66	4	60	60	0	*	6	0	0	0	*	6	6	0	
5134	Κλωνάρι	*	87	*	83	10	73	*	4	0	0	0	*	4	4	0	
5136	Κελλάκι -& Μονή Ζωοδόχου Πηγής	*	35	*	33	25	8	*	2	0	0	0	*	2	2	0	
5138	Επαγώνεα	*	183	*	156	108	48	*	27	0	20	0	*	7	7	0	
5140	Διερώνα	*	347	*	297	225	72	*	50	8	34	26	*	16	11	5	
5141	Αρακαπιάς	4	369	4	287	210	77	4	82	24	49	25	4	33	13	20	
5142	'Αγιος Παύλος	4	97	4	92	72	20	*	5	0	0	0	*	5	5	0	
5143	'Αγιος Κωνσταντίνος	5	54	5	50	42	8	*	4	0	0	0	*	4	3	1	
5144	Συκόπετρα	11	300	11	275	221	54	10	25	2	2	0	10	23	21	2	
5145	Λουβαριάς	*	85	*	70	46	24	*	15	0	9	9	*	6	5	1	
5146	Καλό Χοριό (Περλ. 'Αθρακος)	5	114	4	80	80	0	*	34	13	22	9	*	12	4	8	
5200	Ακρωτήρι -& Μονή Αγίου Νικολάου	10	468	10	392	329	63	10	76	0	35	0	10	41	26	15	
5201	Ασώματος (Περλ. Φασούρι)	*	112	*	74	60	14	*	38	30	30	0	*	8	8	0	
5203	Τσερκέζοι	14	1.213	14	940	724	216	13	273	163	212	49	12	61	58	3	
5210	Τραχόνοι	14	849	14	661	441	220	14	188	68	86	18	14	102	32	70	
5211	Κολόσσι	4	751	4	460	385	75	4	291	60	140	80	4	151	21	130	
5212	Ερήμη	19	2.071	19	1.633	1.382	251	19	438	159	219	60	19	219	82	137	
5213	Επισκοπή	5	349	5	228	148	80	5	121	50	98	48	5	23	17	6	
5214	Καντού	8	741	8	700	579	121	8	41	0	0	0	8	41	41	0	

(Συν. - Cont'd)

ΠΙΝΑΚΑΣ 39.2(Συν.). ΕΚΜΕΤΑΛΛΕΥΣΕΙΣ ΜΕ ΑΙΓΟΕΙΔΗ ΚΑΙ ΑΡΙΘΜΟΣ ΖΩΩΝ ΚΑΤΑ ΚΑΤΗΓΟΡΙΑ ΚΑΙ ΚΑΤΑ ΕΠΙΡΧΙΑ ΚΑΙ ΚΟΙΝΟΤΗΤΑ ΔΙΑΜΟΝΗΣ ΤΟΥ ΚΑΤΟΧΟΥ

TABLE 39.2(Cont'd). HOLDINGS WITH GOATS AND NUMBER OF ANIMALS BY CATEGORY AND BY HOLDER'S DISTRICT AND COMMUNITY OF RESIDENCE

Κωδ. Code	Επαρχία Δήμος / Κοινότητα Municipality / Community	ΑΙΓΟΕΙΔΗ - GOATS												Από τα οποία: From which:			
		ΣΥΝΟΛΟ TOTAL		Αιγες που έχουν γεννήσει και οχευμένες Goats which have kidded and covered goats		Από τις οποίες: From which:		Άλλες Αιγες Other Goats		Θηλυκά Female		Από τις οποίες: From which:		Αρσενικά Males		Από τα οποία: From which:	
		Αριθμός Εκμ/σεων Number of Holdings	Αριθμός Ζώων Number of Animals	Αριθμός Εκμ/σεων Number of Holdings	Αριθμός Ζώων Number of Animals	Έχουν γεννήσει Have kidded	Μετά την πρώτη όχευση After the first covering	Αριθμός Εκμ/σεων Number of Holdings	Αριθμός Ζώων Number of Animals	Αριθμός Εκμ/σεων Number of Holdings	Αριθμός Ζώων Number of Animals	Μη οχευμένες Not covered	Άλλα Θηλυκά Other Females	Αριθμός Εκμ/σεων Number of Holdings	Αριθμός Ζώων Number of Animals	Τρίγιοι Billy goats	Άλλα Αρσενικά Other Males
5220	Σοτήρα- & Συμβουλος & Στερακόβου	8	2.351	7	1.376	919	457	8	975	7	624	412	212	7	351	64	287
5221	Πρασσιό (Αυδήμου)	4	423	4	400	281	119	4	23	0	0	0	0	4	23	23	0
5222	Παραμάλι	23	1.601	17	803	463	340	22	798	22	733	538	195	22	65	48	17
5223	Αυδήμου	*	382	*	302	210	92	*	80	*	63	31	32	*	17	10	7
5225	Πλατανίστεια	*	678	*	577	480	97	*	101	*	40	0	40	*	61	21	40
5226	Αλέκτρα	16	6.291	16	3.521	2.481	1.040	16	2.770	14	1.559	582	977	16	1.211	209	1.002
5227	Πισσούρι	43	19.904	42	11.485	9.416	2.069	42	8.419	33	4.174	1.641	2.533	41	4.245	620	3.625
5300	Σούνι-Ζανακιά	9	898	9	738	563	175	9	160	*	90	20	70	9	70	30	40
5302	Άλασσα	12	1.342	12	1.022	748	274	12	320	*	130	60	70	12	190	60	130
5303	Κάτω Κιβίδες	20	2.877	20	2.013	1.651	362	19	864	11	414	213	201	19	450	106	344
5305	Άγιος Αμβρόσιος	6	2.236	6	1.684	1.242	442	6	552	*	330	250	80	6	222	102	120
5306	Άγιος Θεράπων	4	1.094	4	650	519	131	4	444	4	211	96	115	4	233	29	204
5307	Λόφου	*	1.422	*	1.140	1.000	140	*	282	*	140	140	0	*	142	27	115
5308	Πάργα	45	14.970	45	8.337	6.818	1.519	45	6.633	43	2.935	1.049	1.886	44	3.698	617	3.081
5310	Άγιος Γεώργιος	5	359	5	307	240	67	5	52	*	34	30	4	5	18	18	0
5311	Δορός	*	195	*	120	86	34	*	75	*	40	27	13	*	35	8	27
5313	Σιλίκου	*	7	*	6	0	6	*	1	0	0	0	0	*	1	1	0
5314	Μονάρι- & Μονή Παναγίας Αμιασγού	*	4	*	4	4	0	0	0	0	0	0	0	0	0	0	0
5315	Τριμήλινη	*	7	*	6	6	0	*	1	0	0	0	0	*	1	1	0
5316	Άγιος Μάμας	*	27	*	20	20	0	*	7	*	5	5	0	*	2	2	0
5320	Δοριά	16	8.425	16	7.094	5.322	1.772	16	1.331	10	612	165	447	16	719	333	386
5322	Άρσος	*	667	*	386	346	40	*	281	*	126	15	111	*	155	16	139
5324	Μαλιά	*	52	*	44	38	6	*	8	*	4	4	0	*	4	4	0
5325	Βάσα (Κοιλανίου)	*	311	*	294	239	55	*	17	0	0	0	0	*	17	17	0
5326	Βουβί	*	65	*	30	24	6	*	35	*	25	20	5	*	10	3	7

(Συν. - Cont'd)

ΠΙΝΑΚΑΣ 39.2(Συν.). ΕΚΜΕΤΑΛΛΕΥΣΕΙΣ ΜΕ ΑΙΓΟΕΙΔΗ ΚΑΙ ΑΡΙΘΜΟΣ ΖΩΩΝ ΚΑΤΑ ΚΑΤΗΓΟΡΙΑ ΚΑΙ ΚΑΤΑ ΕΠΑΡΧΙΑ ΚΑΙ ΚΟΙΝΟΤΗΤΑ ΔΙΑΜΟΝΗΣ ΤΟΥ ΚΑΤΟΧΟΥ

TABLE 39.2(Cont'd). HOLDINGS WITH GOATS AND NUMBER OF ANIMALS BY CATEGORY AND BY HOLDER'S DISTRICT AND COMMUNITY OF RESIDENCE

Κωδ. Code	Επαρχία Δήμος / Κοινότητα District Municipality / Community	ΑΙΓΟΕΙΔΗ - GOATS										Από τις οποίες: From which:		Από τα οποία: From which:			
		ΣΥΝΟΛΟ TOTAL		Αίγες που έχουν γεννήσει και οχευμένες Goats which have kidded and covered goats		Από τις οποίες: From which:		Άλλες Αίγες Other Goats		Θηλυκά Female		Από τις οποίες: From which:		Αρσενικά Males		Από τα οποία: From which:	
		Αριθμός Εκμ/σεων Number of Holdings	Αριθμός Ζώων Number of Animals	Αριθμός Εκμ/σεων Number of Holdings	Αριθμός Ζώων Number of Animals	Έχουν γεννήσει Have kidded	Μετά την πρώτη όχευση After the first covering	Αριθμός Εκμ/σεων Number of Holdings	Αριθμός Ζώων Number of Animals	Αριθμός Εκμ/σεων Number of Holdings	Αριθμός Ζώων Number of Animals	Μη οχευμένες Not covered	Άλλα Θηλυκά Other Females	Αριθμός Εκμ/σεων Number of Holdings	Αριθμός Ζώων Number of Animals	Άλλα Αρσενικά Other Males	Αριθμός Εκμ/σεων Number of Holdings
5327	Πέρα Πεδί	*	133	*	72	52	20	*	61	*	41	33	8	*	20	8	12
5328	Μανδριά	*	45	*	29	25	4	*	16	*	10	8	2	*	6	2	4
5329	Ποταμού	*	134	*	96	54	42	*	38	*	13	12	1	*	25	4	21
5331	Κοιλάνι	*	125	*	80	60	20	*	45	*	37	15	22	*	8	5	3
5350	Κάτω Πλάτρες (Τορναρίδες)	*	9	0	0	0	0	*	9	*	9	0	0	*	0	0	0
5352	Φονί (Περ. Μονή Τροοδίτισσας)	*	25	*	10	5	5	*	15	*	10	10	0	*	5	3	2
5354	Κάτω Αμιάτος	*	81	0	0	0	0	*	81	*	55	5	50	*	26	1	25
5360	'Αγιος Θεόδωρος	4	33	4	29	19	10	*	4	*	0	0	0	*	4	4	0
5361	'Αγιος Ιωάννης	11	557	11	541	419	122	8	16	0	0	0	0	8	16	15	1
5362	Κάτω Μύλος	*	15	*	10	9	1	*	5	*	4	0	0	*	1	1	0
5363	Ποταμίτισσα	*	18	*	16	11	5	*	2	*	0	0	0	*	2	1	1
5364	Δύμες	*	10	*	9	9	0	*	1	*	0	0	0	*	1	1	0
5365	Πελενδρι (Περλ. Κάρδαμα)	17	703	16	472	329	143	16	231	13	183	149	34	15	48	28	20
5366	Αγρός	11	484	11	301	265	36	9	183	6	121	44	77	8	62	17	45
5368	Χανδριά	5	26	5	16	16	0	*	10	*	5	0	5	*	5	1	4
5369	Κυπερούνα	*	18	*	12	11	1	*	6	*	2	0	2	*	4	1	3
6	ΠΑΦΟΣ - PAFOS	746	91.838	728	70.403	54.657	15.746	671	21.435	353	12.546	6.672	5.874	655	8.889	2.756	6.133
6000	Δήμος Πάφου	37	4.913	28	3.046	2.417	629	36	1.867	25	1.488	956	532	35	379	162	217
6010	Δήμος Γεροσκήπου	28	1.823	26	1.296	1.078	218	26	527	13	323	136	187	25	204	69	135
6011	Κονιά	*	248	*	160	95	65	*	88	*	50	15	35	*	38	8	30
6012	Αγία Μαρινούδα	*	252	*	202	92	110	*	50	*	40	40	0	*	10	10	0
6013	Κολώνη (Περλ. Μονή Ανατολικό)	*	390	*	274	214	60	*	116	*	65	40	25	*	51	11	40
6014	Αχέλαια	*	1.614	*	674	391	283	*	940	*	727	470	257	*	213	35	178
6020	Χλόρακας	6	1.124	6	824	572	252	6	300	*	128	30	98	6	172	20	152
6021	Λέμμα	4	441	4	373	162	211	*	68	*	53	0	53	*	15	11	4

(Συν. - Cont'd)

ΠΙΝΑΚΑΣ 39.2(Συν.). ΕΚΜΕΤΑΛΛΕΥΣΕΙΣ ΜΕ ΑΙΓΟΕΙΔΗ ΚΑΙ ΑΡΙΘΜΟΣ ΖΩΩΝ ΚΑΤΑ ΚΑΤΗΓΟΡΙΑ ΚΑΙ ΚΑΤΑ ΕΠΑΡΧΙΑ ΚΑΙ ΚΟΙΝΟΤΗΤΑ ΔΙΑΜΟΝΗΣ ΤΟΥ ΚΑΤΟΧΟΥ

TABLE 39.2(Cont'd). HOLDINGS WITH GOATS AND NUMBER OF ANIMALS BY CATEGORY AND BY HOLDER'S DISTRICT AND COMMUNITY OF RESIDENCE

Κοδ. Code	Επαρχία Δήμος / Κοινότητα Municipality / Community	ΑΙΓΟΕΙΔΗ - GOATS															
		ΣΥΝΟΛΟ TOTAL		Αιγες που έχουν γεννήσει και ογευμένες Goats which have kidded and covered goats		Από τις οποίες: From which:		Άλλες Αιγες Other Goats		Θηλυκά Female		Από τις οποίες: From which:		Αρσενικά Males		Από τα οποία: From which:	
		Αριθμός Εκμ/σεων Number of Holdings	Αριθμός Ζώων Number of Animals	Αριθμός Εκμ/σεων Number of Holdings	Αριθμός Ζώων Number of Animals	Έχουν γεννήσει Have kidded	Μετά την πρώτη όγευση After the first covering	Αριθμός Εκμ/σεων Number of Holdings	Αριθμός Ζώων Number of Animals	Αριθμός Εκμ/σεων Number of Holdings	Αριθμός Ζώων Number of Animals	Μη ογευμένες Not covered	Άλλα Θηλυκά Other Females	Αριθμός Εκμ/σεων Number of Holdings	Αριθμός Ζώων Number of Animals	Αριθμός Εκμ/σεων Number of Holdings	Αριθμός Ζώων Number of Animals
6022	Έμπα	*	942	*	842	712	130	*	100	*	40	20	*	60	31		
6023	Τρεμθούσα	6	152	6	129	93	36	6	23	*	11	11	6	12	9	3	
6024	Μέσα Χοριό	5	229	5	151	65	86	5	78	*	39	9	5	39	5	34	
6026	Τάλα (Περ. Μονή Αγίου Νεοφύτου)	10	401	9	325	180	145	9	76	4	29	15	8	47	19	28	
6027	Κρισσόνεργα	*	550	*	433	315	118	*	117	*	107	0	*	10	10	0	
6100	Κούκλια	10	2.390	10	1.562	1.198	364	10	828	6	415	260	155	10	413	78	335
6101	Μανδριά	14	348	14	297	226	71	14	51	4	20	20	0	14	31	22	9
6102	Νικόκλαια	7	2.482	7	1.653	1.283	370	7	829	4	408	208	200	7	421	53	368
6104	Τίμη	21	1.882	21	1.750	1.399	351	20	132	*	31	8	23	20	101	64	37
6106	Αγία Βαρβάρα	7	219	7	187	187	0	7	32	*	15	0	15	7	17	15	2
6107	Αναρίτα	21	3.503	21	2.302	1.832	470	21	1.201	10	651	431	220	21	550	104	446
6110	Μαραθούνα	4	153	4	136	84	52	4	17	*	8	8	0	4	9	9	0
6111	Άρμου	*	90	*	65	64	1	*	25	*	12	0	12	*	13	3	10
6112	Επισκοπή	7	294	7	247	214	33	7	47	7	31	17	14	7	16	13	3
6113	Νατά	11	1.111	11	1.077	922	155	10	34	0	0	0	0	10	34	34	0
6114	Χολέτρια	12	2.976	12	2.481	2.090	391	11	495	7	260	94	166	11	235	70	165
6115	Αξύλου	*	508	*	490	406	84	*	18	0	0	0	0	*	18	18	0
6120	Τσάδα	*	959	*	861	676	185	*	98	*	37	17	20	*	61	36	25
6121	Κοΐτη	16	394	16	216	159	57	13	178	12	127	31	96	13	51	19	32
6122	Στρουμπί	*	520	*	360	296	64	*	160	*	106	105	1	*	54	12	42
6123	Πολέμι	5	32	5	24	14	10	*	8	*	7	3	4	*	1	1	0
6124	Καλλίπετα (Περλ. Μορόνερο)	10	588	10	449	330	119	10	139	9	120	60	60	9	19	15	4
6125	Λετύμβου	9	256	9	229	189	40	9	27	6	14	6	8	9	13	11	2
6128	Λεμόνα	4	121	4	84	81	3	*	37	*	31	11	20	*	6	4	2
6129	Χούλου	10	368	10	307	248	59	8	61	7	39	39	0	8	22	15	7

(Συν. - Cont'd)

ΠΙΝΑΚΑΣ 39.2(Συν.). ΕΚΜΕΤΑΛΛΕΥΣΕΙΣ ΜΕ ΑΙΓΟΕΙΔΗ ΚΑΙ ΑΡΙΘΜΟΣ ΖΩΩΝ ΚΑΤΑ ΚΑΤΗΓΟΡΙΑ ΚΑΙ ΚΑΤΑ ΕΠΑΡΧΙΑ ΚΑΙ ΚΟΙΝΟΤΗΤΑ ΔΙΑΜΟΝΗΣ ΤΟΥ ΚΑΤΟΧΟΥ

TABLE 39.2(Cont'd). HOLDINGS WITH GOATS AND NUMBER OF ANIMALS BY CATEGORY AND BY HOLDER'S DISTRICT AND COMMUNITY OF RESIDENCE

Κοδ. Code	ΑΙΓΟΕΙΔΗ - GOATS															
	ΣΥΝΟΛΟ TOTAL		Αιγές που έχουν γεννήσει και οχευμένες Goats which have kidded and covered goats		Από τις οποίες: From which:		Άλλες Αιγές Other Goats		Θηλυκά Female		Από τις οποίες: From which:		Αρσενικά Males		Από τα οποία: From which:	
	Αριθμός Εκμ/σεων Number of Holdings	Αριθμός Ζώων Number of Animals	Αριθμός Εκμ/σεων Number of Holdings	Αριθμός Ζώων Number of Animals	Έχουν γεννήσει Have kidded	Μετά την πρώτη όχευση After the first covering	Αριθμός Εκμ/σεων Number of Holdings	Αριθμός Ζώων Number of Animals	Αριθμός Εκμ/σεων Number of Holdings	Αριθμός Ζώων Number of Animals	Μη οχευμένες Not covered	Άλλα Θηλυκά Other Females	Αριθμός Εκμ/σεων Number of Holdings	Αριθμός Ζώων Number of Animals	Τράγοι Billy goats	Άλλα Αρσενικά Other Males
6130	5	761	5	587	457	130	5	174	4	74	54	20	5	100	49	51
6132	*	176	*	166	139	27	*	10	*	2	2	0	*	8	8	0
6133	43	7.771	42	6.081	4.583	1.498	38	1.690	27	1.160	723	437	37	530	236	294
6200	7	493	7	476	403	73	7	17	0	0	0	0	7	17	17	0
6201	5	932	5	762	635	127	5	170	*	70	30	40	5	100	31	69
6204	*	451	*	428	348	80	*	23	0	0	0	0	*	23	23	0
6205	12	4.424	12	3.837	3.146	691	11	587	4	227	86	141	11	360	135	225
6206	8	640	8	560	444	116	7	80	*	45	25	20	7	35	28	7
6208	5	295	5	278	212	66	4	17	0	0	0	0	4	17	15	2
6210	23	3.260	23	2.879	2.535	344	20	381	*	170	75	95	20	211	120	91
6211	18	984	18	822	629	193	18	162	4	53	27	26	17	109	44	65
6213	*	1	*	1	1	0	0	0	0	0	0	0	0	0	0	0
6214	*	117	*	85	80	5	*	32	*	17	4	13	*	15	3	12
6215	*	410	*	289	289	0	*	121	*	50	0	50	*	71	11	60
6217	*	3	*	3	1	2	0	0	0	0	0	0	0	0	0	0
6218	*	38	*	30	30	0	*	8	*	6	6	0	*	2	2	0
6219	*	26	*	24	22	2	*	2	0	0	0	0	*	2	2	0
6220	10	1.897	9	1.369	1.176	193	9	528	*	230	50	180	8	298	67	231
6221	*	39	*	34	29	5	*	5	*	2	0	2	*	3	3	0
6222	5	55	5	48	28	20	4	7	*	2	0	2	4	5	5	0
6224	7	247	7	179	167	12	4	68	*	31	3	28	4	37	10	27
6225	*	357	*	296	246	50	*	61	*	46	30	16	*	15	11	4
6227	31	2.253	30	1.778	1.359	419	23	475	17	336	241	95	23	139	80	59
6230	12	167	12	146	111	35	9	21	4	6	1	5	9	15	10	5
6231	9	841	9	498	377	121	9	343	8	176	32	144	9	167	24	143

(Συν. - Cont'd)

ΠΙΝΑΚΑΣ 39.2(Συν.). ΕΚΜΕΤΑΛΛΕΥΣΕΙΣ ΜΕ ΑΙΓΟΕΙΛΗ ΚΑΙ ΑΡΙΘΜΟΣ ΖΩΩΝ ΚΑΤΑ ΚΑΤΗΓΟΡΙΑ ΚΑΙ ΚΑΤΑ ΕΠΑΡΧΙΑ ΚΑΙ ΚΟΙΝΟΤΗΤΑ ΔΙΑΜΟΝΗΣ ΤΟΥ ΚΑΤΟΧΟΥ

TABLE 39.2(Cont'd). HOLDINGS WITH GOATS AND NUMBER OF ANIMALS BY CATEGORY AND BY HOLDER'S DISTRICT AND COMMUNITY OF RESIDENCE

Κωδ. Code	Επαρχία Δήμος / Κοινότητα District Municipality / Community	ΑΙΓΟΕΙΛΗ - GOATS															
		ΣΥΝΟΛΟ TOTAL		Αίγες που έχουν γεννήσει και οχευμένες Goats which have kidded and covered goats		Από τις οποίες: From which:		Άλλες Αίγες Other Goats		Θηλυκά Female		Από τις οποίες: From which:		Αρσενικά Males		Από τα οποία: From which:	
		Αριθμός Εκμ/σεων Number of Holdings	Αριθμός Ζώων Number of Animals	Αριθμός Εκμ/σεων Number of Holdings	Αριθμός Ζώων Number of Animals	Έχουν γεννήσει Have kidded	Μετά την πρώτη όχευση After the first covering	Αριθμός Εκμ/σεων Number of Holdings	Αριθμός Ζώων Number of Animals	Αριθμός Εκμ/σεων Number of Holdings	Αριθμός Ζώων Number of Animals	Μη οχευμένες Not covered	Άλλα Θηλυκά Other Females	Αριθμός Εκμ/σεων Number of Holdings	Αριθμός Ζώων Number of Animals	Τράγοι Billy goats	Άλλα Αρσενικά Other Males
6300	Ψάθι	*	250	*	245	200	45	*	5	0	0	0	*	5	5	0	
6301	Άγιος Δημητριανός	4	246	4	221	202	19	4	25	4	0	4	4	21	15	6	
6302	Καναβιού (Περίλ. Μελαμιού)	12	847	12	705	641	64	11	142	86	80	6	11	56	50	6	
6303	Θρίνια (Δρίνια)	4	36	4	32	25	7	4	4	0	0	0	4	4	4	0	
6304	Μηλιά	*	5	*	5	5	0	0	0	0	0	0	0	0	0	0	
6305	Κρίτου Μαρόττου	*	350	*	338	268	70	*	12	0	0	0	*	12	12	0	
6306	Φύτη	8	376	8	364	298	66	5	12	1	1	0	5	11	11	0	
6307	Λάσα	12	148	12	141	128	13	5	7	0	0	0	5	7	7	0	
6308	Δρύμου	*	92	*	87	76	11	*	5	0	0	0	*	5	5	0	
6310	Σίμου	16	2.877	16	2.659	2.250	409	14	218	100	100	0	14	118	107	11	
6315	Φιλοσόα (Χρυσοχούς)	*	214	*	92	80	12	*	122	72	62	10	*	50	2	48	
6318	Μελάδεα	*	690	*	340	280	60	*	350	200	60	140	*	150	8	142	
6320	Λυσός-&Αγ.Μερκούρ.&Σταυρός Ψώκ.	*	543	*	367	256	111	*	176	104	14	90	*	72	10	62	
6321	Περιστεριάνα	7	613	7	470	86	384	4	143	64	20	44	4	79	75	4	
6330	Θελέτρα	*	92	*	85	68	17	*	7	0	0	0	*	7	7	0	
6331	Γιόλου	11	254	10	175	164	11	11	79	6	43	18	10	36	20	16	
6332	Πάνο Ακουρδάλα	*	37	*	33	0	33	*	4	2	2	0	*	2	2	0	
6334	Κάτο Ακουρδάλα	*	130	*	96	65	31	*	34	15	10	5	*	19	1	18	
6336	Κρίτου Τέρα	*	193	*	137	91	46	*	56	22	7	15	*	34	14	20	
6337	Σκούλλι	*	57	*	30	13	17	*	27	12	3	9	*	15	2	13	
6338	Χόλη	6	478	6	262	169	93	6	216	100	63	37	6	116	8	108	
6340	Καραμουλλήδες	*	155	*	94	35	59	*	61	33	10	23	*	28	3	25	
6341	Χρυσού	*	460	*	320	100	220	*	140	55	20	35	*	85	9	76	
6343	Δήμος Πόλις	14	1.574	14	1.318	838	480	11	256	178	116	62	11	78	26	52	
6344	Νέο Χοριό(Περ.Λουτρά Αφροδίτης)	9	2.655	9	1.951	1.456	495	9	704	9	160	214	9	330	97	233	

(Συν. - Cont'd)

ΠΙΝΑΚΑΣ 39.2(Συν.). ΕΚΜΕΤΑΛΛΕΥΣΕΙΣ ΜΕ ΑΙΓΟΕΙΔΗ ΚΑΙ ΑΡΙΘΜΟΣ ΖΩΩΝ ΚΑΤΑ ΚΑΤΗΓΟΡΙΑ ΚΑΙ ΚΑΤΑ ΕΠΙΡΧΙΑ ΚΑΙ ΚΟΙΝΟΤΗΤΑ ΔΙΑΜΟΝΗΣ ΤΟΥ ΚΑΤΟΧΟΥ

TABLE 39.2(Cont'd). HOLDINGS WITH GOATS AND NUMBER OF ANIMALS BY CATEGORY AND BY HOLDER'S DISTRICT AND COMMUNITY OF RESIDENCE

Κωδ. Code	Επαρχία Δήμος / Κοινότητα Municipality / Community District	ΑΙΓΟΕΙΔΗ - GOATS															
		ΣΥΝΟΛΟ TOTAL		Αιγες που έχουν γεννήσει και σκευμένες Goats which have kidded and covered goats		Από τις οποίες: From which:		Άλλες Αιγες Other Goats		Θηλυκά Female		Από τις οποίες: From which:		Αρσενικά Males		Από τα οποία: From which:	
		Αριθμός Εκμ/σεων Number of Holdings	Αριθμός Ζώων Number of Animals	Αριθμός Εκμ/σεων Number of Holdings	Αριθμός Ζώων Number of Animals	Έχουν γεννήσει Have kidded	Μετά την πρώτη όχηση After the first covering	Αριθμός Εκμ/σεων Number of Holdings	Αριθμός Ζώων Number of Animals	Αριθμός Εκμ/σεων Number of Holdings	Αριθμός Ζώων Number of Animals	Μη οργανωμένες Not covered	Άλλα Θηλυκά Other Females	Αριθμός Εκμ/σεων Number of Holdings	Αριθμός Ζώων Number of Animals	Τράγοι Billy goats	Άλλα Αρσενικά Other Males
6345	Γουδί	4	110	4	47	43	4	4	63	4	27	7	20	4	36	12	24
6350	Κάτω Αρόδες	*	408	*	320	0	320	*	88	*	70	70	0	*	18	3	15
6351	Πάνω Αρόδες	*	4	*	3	3	0	*	1	*	0	0	0	*	1	1	0
6352	Ίνεια	24	5.040	24	4.642	3.441	1.201	23	398	*	141	122	19	23	257	73	184
6353	Δρούσεια (Περύ. Πιττόκοπος)	25	8.237	25	6.502	5.030	1.472	25	1.735	16	1.436	612	824	25	299	120	179
6360	Πελαθούσα - & Μύριμυγκοφ & Δίμνη	6	2.026	6	1.231	1.072	159	6	795	5	382	200	182	6	413	38	375
6361	Κυνούσα	*	12	*	11	11	0	*	1	0	0	0	0	*	1	1	0
6362	Μακούντα	*	41	*	25	22	3	*	16	*	3	2	1	*	13	2	11
6363	Αργάκα	10	1.649	10	767	616	151	10	882	6	338	114	224	10	544	25	519
6364	Γιαλιά	4	227	4	116	113	3	*	111	*	51	0	51	*	60	5	55
6365	Αγία Μαρίνα (Χρυσοχρόος)	7	139	7	90	57	33	4	49	*	21	0	21	4	28	6	22
6367	Πομός (Περύ. Παλιόμπελα)	14	884	12	554	482	72	14	330	10	242	190	52	12	88	25	63
6368	Στενή	6	688	6	326	212	114	6	362	6	205	53	152	6	157	16	141
6369	Άγιος Ισίδωρος	*	90	*	40	30	10	*	50	*	30	0	30	*	20	1	19

* Ο αριθμός των εκμεταλλεύσεων είναι μικρότερος ή ίσος με το 3.
* The number of holdings is less than or equal to 3.

ΠΙΝΑΚΑΣ 40.1. ΕΚΜΕΤΑΛΛΕΥΣΕΙΣ ΜΕ ΧΟΙΡΟΥΣ ΚΑΙ ΑΡΙΘΜΟΣ ΖΩΩΝ ΚΑΤΑ ΚΑΤΗΓΟΡΙΑ ΚΑΙ ΚΑΤΑ ΤΑΞΕΙΣ ΜΕΓΕΘΟΥΣ ΑΡΙΘΜΟΥ ΖΩΩΝ, ΚΑΤΑ ΕΠΑΡΧΙΑ

TABLE 40.1. HOLDINGS WITH PIGS AND NUMBER OF ANIMALS BY CATEGORY AND BY GROUPING OF NUMBER OF ANIMALS, BY DISTRICT

Επαρχία και Αριθμός Ζώων District and Number of Animals	ΣΥΝΟΛΟ TOTAL		Χοιρίδια βάρους ζώντος ζώου κάτω των 20 κιλών Piglets having a live weight of under 20 kilos		Χοιρίδια βάρους ζώντος ζώου από 20 - 49 κιλά Piglets having a live weight between 20 - 49 kilos		Χοίροι για πάχυνση Pigs for fattening		Κάπροι Boars		Θηλυκά Κυοφορούντα Pregnant Sows		Θηλυκά Μη Κυοφορούντα Non-Pregnant Sows	
	Αριθμός Εκμ/σεων Number of Holdings	Αριθμός Ζώων Number of Animals	Αριθμός Εκμ/σεων Number of Holdings	Αριθμός Ζώων Number of Animals	Αριθμός Εκμ/σεων Number of Holdings	Αριθμός Ζώων Number of Animals	Αριθμός Εκμ/σεων Number of Holdings	Αριθμός Ζώων Number of Animals	Αριθμός Εκμ/σεων Number of Holdings	Αριθμός Ζώων Number of Animals	Αριθμός Εκμ/σεων Number of Holdings	Αριθμός Ζώων Number of Animals	Αριθμός Εκμ/σεων Number of Holdings	Αριθμός Ζώων Number of Animals
ΣΥΝΟΛΟ - TOTAL	883	433.040	184	137.184	396	91.433	574	142.792	260	3.506	223	38.030	280	20.095
1 - 2	348	531	1	2	136	219	265	394	170	205	53	76	97	134
3 - 4	137	467	0	0	47	160	92	314	12	42	29	98	32	105
5 - 9	121	759	1	7	63	380	73	451	24	164	18	120	36	225
10 - 19	92	1.212	34	507	28	314	25	298	32	425	15	199	11	158
20 - 49	50	1.504	34	1.090	12	311	11	340	15	425	8	222	12	381
50 - 99	17	1.137	9	544	8	522	5	342	4	235	9	655	35	2.592
100 - 199	8	995	9	1.203	6	790	7	985	7	985	21	3.119	32	4.365
200 - 399	7	1.875	6	1.864	19	5.346	9	2.805	1	200	45	12.442	15	4.296
400 - 999	8	4.713	42	29.940	49	31.175	36	23.421	1	410	16	9.122	8	4.269
1000 +	95	419.847	48	102.027	28	52.216	51	113.442	1	1.400	9	11.977	2	3.570
ΛΕΥΚΩΣΙΑ - LEFKOSIA	155	257.655	68	81.439	109	51.964	104	86.485	77	2.227	73	22.739	77	12.801
1 - 2	38	63	1	2	23	40	26	41	34	45	7	10	12	17
3 - 4	16	54	0	0	8	28	10	34	5	19	5	17	1	4
5 - 9	15	87	0	0	10	65	7	41	11	79	5	34	7	41
10 - 19	17	193	3	47	8	80	4	55	13	174	3	45	5	73
20 - 49	6	173	7	206	6	170	3	114	9	275	2	55	5	166
50 - 99	4	275	5	320	3	208	4	252	4	235	5	364	15	1.145
100 - 199	3	377	5	683	3	420	3	380	0	0	6	862	15	2.120
200 - 399	5	1.394	3	956	8	2.221	4	1.185	0	0	25	7.009	10	2.939
400 - 999	4	2.692	17	12.570	22	14.350	11	6.795	0	0	9	5.744	5	2.726
1000 +	47	252.347	27	66.655	18	34.382	32	77.588	1	1.400	6	8.599	2	3.570

(Συν. - Cont'd)

ΠΙΝΑΚΑΣ 40.1(Συν.). ΕΚΜΕΤΑΛΛΕΥΣΕΙΣ ΜΕ ΧΟΙΡΟΥΣ ΚΑΙ ΑΡΙΘΜΟΣ ΖΩΩΝ ΚΑΤΑ ΚΑΤΗΓΟΡΙΑ ΚΑΙ ΚΑΤΑ ΤΑΞΕΙΣ ΜΕΓΕΘΟΥΣ ΑΡΙΘΜΟΥ ΖΩΩΝ, ΚΑΤΑ ΕΠΑΡΧΙΑ
TABLE 40.1(Cont'd). HOLDINGS WITH PIGS AND NUMBER OF ANIMALS BY CATEGORY AND BY GROUPING OF NUMBER OF ANIMALS, BY DISTRICT

Επαρχία και Αριθμός Ζώων District and Number of Animals	ΣΥΝΟΛΟ TOTAL		Χοιρίδια βάρους ζώοντος ζώου κάτω των 20 κιλών Piglets having a live weight of under 20 kilos		Χοιρίδια βάρους ζώοντος ζώου από 20 - 49 κιλά Piglets having a live weight between 20 - 49 kilos		Χοίροι για πάχυνση Pigs for fattening		Κάβροι Boars		Θηλυκά Κυοφορούσα Pregnant Sows		Θηλυκά Μη Κυοφορούσα Non-Pregnant Sows	
	Αριθμός Εκμ/σεων Number of Holdings	Αριθμός Ζώων Number of Animals	Αριθμός Εκμ/σεων Number of Holdings	Αριθμός Ζώων Number of Animals	Αριθμός Εκμ/σεων Number of Holdings	Αριθμός Ζώων Number of Animals	Αριθμός Εκμ/σεων Number of Holdings	Αριθμός Ζώων Number of Animals	Αριθμός Εκμ/σεων Number of Holdings	Αριθμός Ζώων Number of Animals	Αριθμός Εκμ/σεων Number of Holdings	Αριθμός Ζώων Number of Animals	Αριθμός Εκμ/σεων Number of Holdings	Αριθμός Ζώων Number of Animals
ΑΜΜΟΧΩΣΤΟΣ - AMMOCHOSTOS	131	7.623	6	2.512	35	1.699	102	2.479	5	41	8	618	8	274
1 - 2	80	126	0	0	20	32	66	107	3	4	2	3	4	4
3 - 4	27	94	0	0	4	13	24	83	0	0	1	3	0	0
5 - 9	10	54	0	0	4	23	7	39	0	0	2	13	1	5
10 - 19	8	106	3	42	4	51	2	25	1	17	1	13	1	17
20 - 49	3	65	0	0	0	0	0	0	1	20	0	0	0	0
50 - 99	0	0	0	0	0	0	0	0	0	0	0	0	0	0
100 - 199	0	0	1	170	1	130	0	0	0	0	0	0	0	0
200 - 399	0	0	0	0	0	0	1	220	0	0	2	586	0	0
400 - 999	1	552	0	0	2	1.450	1	900	0	0	0	0	0	0
1000 +	2	6.626	2	2.300	0	0	1	1.105	0	0	0	0	0	0
ΛΑΡΝΑΚΑ - LARNAKA	199	127.697	57	42.583	106	28.552	140	39.739	69	458	66	11.671	68	4.694
1 - 2	66	106	0	0	31	55	53	79	35	40	16	22	20	25
3 - 4	35	123	0	0	13	43	19	65	3	9	3	9	4	13
5 - 9	28	167	0	0	13	78	20	120	9	60	2	15	2	10
10 - 19	16	230	9	131	5	55	5	65	17	219	5	64	3	43
20 - 49	7	237	6	222	2	40	1	20	5	130	2	72	2	65
50 - 99	3	226	1	60	3	200	1	90	0	0	1	95	18	1.332
100 - 199	3	363	3	350	1	140	3	420	0	0	11	1.615	15	1.997
200 - 399	1	230	1	380	7	2.020	4	1.400	0	0	18	4.847	3	739
400 - 999	2	896	21	15.120	24	14.875	18	11.981	0	0	6	2.754	1	470
1000 +	38	125.119	16	26.320	7	11.046	16	25.499	0	0	2	2.178	0	0

(Συν. - Cont'd)

ΠΙΝΑΚΑΣ 40.1(Συν.). ΕΚΜΕΤΑΛΛΕΥΣΕΙΣ ΜΕ ΧΟΙΡΟΥΣ ΚΑΙ ΑΡΙΘΜΟΣ ΖΩΩΝ ΚΑΤΑ ΚΑΤΗΓΟΡΙΑ ΚΑΙ ΚΑΤΑ ΤΑΞΕΙΣ ΜΕΓΕΘΟΥΣ ΑΡΙΘΜΟΥ ΖΩΩΝ, ΚΑΤΑ ΕΠΙΔΡΑΧΙΑ

TABLE 40.1(Cont'd). HOLDINGS WITH PIGS AND NUMBER OF ANIMALS BY CATEGORY AND BY GROUPING OF NUMBER OF ANIMALS, BY DISTRICT

Επαρχία και Αριθμός Ζώων District and Number of Animals	ΣΥΝΟΛΟ TOTAL		Χοιρίδια βάρους ζώντος ζώου κάτω των 20 κιλών Piglets having a live weight of under 20 kilos		Χοιρίδια βάρους ζώντος ζώου από 20 - 49 κιλά Piglets having a live weight between 20 - 49 kilos		Χοίροι για πάχυνση Pigs for fattening		Κάπροι Boars		Εθλικά Κυοφορούνα Pregnant Sows		Εθλικά Μη Κυοφορούνα Non-Pregnant Sows	
	Αριθμός Εκμ/σεων Number of Holdings	Αριθμός Ζώων Number of Animals	Αριθμός Εκμ/σεων Number of Holdings	Αριθμός Ζώων Number of Animals	Αριθμός Εκμ/σεων Number of Holdings	Αριθμός Ζώων Number of Animals	Αριθμός Εκμ/σεων Number of Holdings	Αριθμός Ζώων Number of Animals	Αριθμός Εκμ/σεων Number of Holdings	Αριθμός Ζώων Number of Animals	Αριθμός Εκμ/σεων Number of Holdings	Αριθμός Ζώων Number of Animals	Αριθμός Εκμ/σεων Number of Holdings	Αριθμός Ζώων Number of Animals
ΛΕΜΕΣΟΣ - LEMESOS	103	26.357	18	6.645	49	5.483	50	10.085	32	674	24	1.991	42	1.479
1 - 2	37	60	0	0	20	33	21	31	25	28	9	11	21	29
3 - 4	17	58	0	0	7	26	7	23	1	3	4	12	10	32
5 - 9	20	138	1	7	11	62	11	71	3	18	3	22	3	18
10 - 19	16	227	7	104	3	37	3	30	1	15	0	0	0	0
20 - 49	5	148	2	56	0	0	0	0	0	0	1	30	3	102
50 - 99	0	0	0	0	0	0	0	0	0	0	3	196	2	115
100 - 199	0	0	0	0	1	100	1	185	0	0	3	520	0	0
200 - 399	0	0	2	528	4	1.105	0	0	1	200	0	0	2	618
400 - 999	1	573	4	2.250	1	500	6	3.745	1	410	0	0	1	565
1000 +	7	25.153	2	3.700	2	3.620	1	6.000	0	0	1	1.200	0	0
ΠΑΦΟΣ - PAFOS	295	13.708	35	4.005	97	3.735	178	4.004	77	106	52	1.011	85	847
1 - 2	127	176	0	0	42	59	99	136	73	88	19	30	40	59
3 - 4	42	138	0	0	15	50	32	109	3	11	16	57	17	56
5 - 9	48	313	0	0	25	152	28	180	1	7	6	36	23	151
10 - 19	35	456	12	183	8	91	11	123	0	0	6	77	2	25
20 - 49	29	881	19	606	4	101	7	206	0	0	3	65	2	48
50 - 99	10	636	3	164	2	114	0	0	0	0	0	0	0	0
100 - 199	2	255	0	0	0	0	0	0	0	0	1	122	0	0
200 - 399	1	251	0	0	0	0	0	0	0	0	0	0	0	0
400 - 999	0	0	0	0	0	0	0	0	0	0	1	624	1	508
1000 +	1	10.602	1	3.052	1	3.168	1	3.250	0	0	0	0	0	0

ΠΙΝΑΚΑΣ 40.2. ΕΚΜΕΤΑΛΛΕΥΣΕΙΣ ΜΕ ΧΟΙΡΟΥΣ ΚΑΙ ΑΡΙΘΜΟΣ ΖΩΩΝ ΚΑΤΑ ΚΑΤΗΓΟΡΙΑ ΚΑΙ ΚΑΤΑ ΕΠΑΡΧΙΑ ΚΑΙ ΚΟΙΝΟΤΗΤΑ ΔΙΑΜΟΝΗΣ ΤΟΥ ΚΑΤΟΧΟΥ

Κωδ. Code	Επαρχία Δήμος / Κοινότητα District Municipality / Community	ΣΥΝΟΛΟ TOTAL		Χοιρίδια βάρους ζώντος ζώου από 20 - 49 κιλά Piglets having a live weight between 20 - 49 kilos		Χοίροι για πάχυνση Pigs for fattening		Κάβροι Boars		Θηλυκά Κυοφορούντα Pregnant Sows		Θηλυκά Μη Κυοφορούντα Non-Pregnant Sows	
		Αριθμός Εκμ/σεων Number of Holdings	Αριθμός Ζώων Number of Animals	Αριθμός Εκμ/σεων Number of Holdings	Αριθμός Ζώων Number of Animals	Αριθμός Εκμ/σεων Number of Holdings	Αριθμός Ζώων Number of Animals	Αριθμός Εκμ/σεων Number of Holdings	Αριθμός Ζώων Number of Animals	Αριθμός Εκμ/σεων Number of Holdings	Αριθμός Ζώων Number of Animals	Αριθμός Εκμ/σεων Number of Holdings	Αριθμός Ζώων Number of Animals
	ΣΥΝΟΛΟ - TOTAL	883	433.040	184	137.184	396	142.792	260	3.506	223	38.030	280	20.095
1	ΛΕΥΚΩΣΙΑ - LEFKOSIA	155	257.655	68	81.439	109	86.485	77	2.227	73	22.739	77	12.801
3	ΑΜΜΟΧΩΣΤΟΣ - AMMOCHOSTOS	131	7.623	6	2.512	35	2.479	5	41	8	618	8	274
4	ΛΑΡΝΑΚΑ - LARNAKA	199	127.697	57	42.583	106	39.739	69	458	66	11.671	68	4.694
5	ΛΕΜΕΣΟΣ - LEMESOS	103	26.357	18	6.645	49	10.085	32	674	24	1.991	42	1.479
6	ΠΑΦΟΣ - PAFOS	295	13.708	35	4.005	97	4.004	77	106	52	1.011	85	847
1	ΛΕΥΚΩΣΙΑ - LEFKOSIA	155	257.655	68	81.439	109	86.485	77	2.227	73	22.739	77	12.801
1000	Δήμος Λευκωσίας	6	56.414	5	13.514	6	11.167	4	1.515	5	5.185	5	3.385
1010	Δήμος Αγίου Δομετίου	*	10.365	*	3.680	*	3.450	*	48	*	865	*	352
1011	Δήμος Έγκωμης	4	16.898	*	5.680	*	6.034	*	17	*	1.438	*	757
1012	Δήμος Στροβόλου	9	10.624	4	3.890	8	1.951	*	61	4	925	4	395
1013	Δήμος Αγλαντζιάς (Αγλαργιά)	*	485	*	140	*	68	*	8	*	137	*	62
1021	Δήμος Λακατάμειας	4	32	*	20	*	4	*	2	0	0	*	1
1023	Δήμος Λατσαίων (Λακκιά)	4	3.451	*	1.050	4	1.152	*	14	*	200	*	128
1024	Γέρι	8	10.537	5	3.865	6	2.883	5	105	5	1.065	5	298
1102	Αλάμπα	*	33	*	19	0	8	*	1	0	0	*	5
1103	Αγία Βαρβάρα	*	51	*	28	*	0	*	1	0	0	*	17
1107	Δήμος Ιδαίου	15	6.694	5	1.814	7	1.469	4	19	5	638	6	475
1108	Λύμπα	9	64	*	2	7	31	*	1	0	0	*	3
1109	Λυθροδόνας & Μονή Προφήτη Ηλία	*	3	0	0	0	3	0	0	0	0	0	0
1200	Καμπί	*	11	0	0	*	4	*	1	0	0	*	2
1201	Φαριακάς	4	98	*	28	*	20	*	3	*	2	*	12
1206	Άγιος Εφραίμ (Ορεινής)	*	9	0	0	*	3	0	0	0	0	0	0
1210	Αρεδιού	*	1.990	*	860	*	200	*	50	*	350	*	130
1212	Αγροκρητιά	*	20	0	0	*	3	*	1	*	1	*	6

(Συν. - Cont'd)

ΠΙΝΑΚΑΣ 40.2(Συν.). ΕΚΜΕΤΑΛΛΕΥΣΕΙΣ ΜΕ ΧΟΙΡΟΥΣ ΚΑΙ ΑΡΙΘΜΟΣ ΖΩΩΝ ΚΑΤΑ ΚΑΤΗΓΟΡΙΑ ΚΑΙ ΚΑΤΑ ΕΠΑΡΧΙΑ ΚΑΙ ΚΟΙΝΟΤΗΤΑ ΔΙΑΜΟΝΗΣ ΤΟΥ ΚΑΤΟΧΟΥ

TABLE 40.2(Cont'd). HOLDINGS WITH PIGS AND NUMBER OF ANIMALS BY CATEGORY AND BY HOLDER'S DISTRICT AND COMMUNITY OF RESIDENCE

Κωδ. Code	Επαρχία Δήμος / Κοινότητα Municipality / Community	ΣΥΝΟΛΟ TOTAL		Χοιρίδια βάρους ζώντος ζώου από 20 - 49 κιλά Piglets having a live weight between 20 - 49 kilos		Χοίροι για πάχυνση Pigs for fattening		Κάπροι Boars		Θηλυκά Κυοφορούντα Pregnant Sows		Θηλυκά Μη Κυοφορούντα Non-Pregnant Sows	
		Αριθμός Εκμ/σεων Number of Holdings	Αριθμός Ζώων Number of Animals	Αριθμός Εκμ/σεων Number of Holdings	Αριθμός Ζώων Number of Animals	Αριθμός Εκμ/σεων Number of Holdings	Αριθμός Ζώων Number of Animals	Αριθμός Εκμ/σεων Number of Holdings	Αριθμός Ζώων Number of Animals	Αριθμός Εκμ/σεων Number of Holdings	Αριθμός Ζώων Number of Animals	Αριθμός Εκμ/σεων Number of Holdings	Αριθμός Ζώων Number of Animals
1223	Καμπιά	*	20	*	20	0	0	0	0	0	0	0	0
1225	Τσέρι	*	3.200	*	1.000	*	758	*	*	*	*	*	98
1227	Πέρα	*	4.505	*	650	*	1.550	*	*	*	*	*	150
1228	Επισκοπεύ	*	1	0	0	*	1	0	0	0	0	0	0
1229	Ψιμολόφου	*	958	*	310	*	73	*	*	*	*	*	63
1230	Εργάτες	*	1	0	0	*	1	0	0	0	0	0	0
1240	'Αγιοι Τριμιθιάς	*	2	0	2	0	0	0	0	0	0	0	0
1241	Παλααιομέτοχο	10	39.652	10	8.103	9	11.929	9	141	9	3.567	9	2.702
1300	Παλαιαχώρι Μόρφου	4	8	*	2	*	6	0	0	0	0	0	0
1301	Ασκάς	*	2	*	2	0	0	0	0	0	0	0	0
1310	Παλαιαχώρι Ορενής	5	257	*	62	4	56	*	*	*	*	*	17
1322	Νικητάρι (Περλ. Ασίνου)	*	7	*	5	*	2	0	0	0	0	0	0
1324	Άγια Μαρίνα (Ευλιάτου)	*	2.288	*	1.228	*	1.060	0	0	0	0	0	0
1326	Κάτω Μονή	*	30.924	*	4.388	*	12.462	*	*	*	*	*	1.104
1327	Ορούντα	7	19.907	7	4.571	7	6.070	7	102	7	2.005	7	780
1330	Ποτάμι	*	268	*	40	*	12	*	*	*	*	*	34
1360	Ακάκι	5	17.798	5	3.624	4	6.145	4	30	4	1.540	4	480
1361	Περιστερώνα	*	5.963	*	1.406	*	1.853	*	*	*	*	*	318
1362	Αστρομερίτης	*	5	*	5	0	0	0	0	0	0	0	0
1368	Μένικο	4	11.687	4	2.531	*	2.830	*	*	*	*	*	940
1400	Σπήλια	*	10	*	10	0	0	0	0	0	0	0	0
1409	Τεμβριά	*	309	*	101	*	70	*	*	*	*	*	30
1412	Φλάσου	*	2.008	*	556	*	407	*	*	*	*	*	55
1415	Ληνού	*	3	0	0	*	3	0	0	0	0	0	0

(Συν. - Cont'd)

ΠΙΝΑΚΑΣ 40.2(Συν.). ΕΚΜΕΤΑΛΛΕΥΣΕΙΣ ΜΕ ΧΟΙΡΟΥΣ ΚΑΙ ΑΡΙΘΜΟΣ ΖΩΩΝ ΚΑΤΑ ΚΑΤΗΓΟΡΙΑ ΚΑΙ ΚΑΤΑ ΕΠΑΡΧΙΑ ΚΑΙ ΚΟΙΝΟΤΗΤΑ ΔΙΑΜΟΝΗΣ ΤΟΥ ΚΑΤΟΧΟΥ

TABLE 40.2(Cont'd). HOLDINGS WITH PIGS AND NUMBER OF ANIMALS BY CATEGORY AND BY HOLDER'S DISTRICT AND COMMUNITY OF RESIDENCE

Κωδ. Code	Επαρχία Δήμος / Κοινότητα District Municipality / Community	ΣΥΝΟΛΟ TOTAL		Χοιρίδια βάρους ζώντος ζώου κάτω των 20 κιλών Piglets having a live weight of under 20 kilos		Χοιρίδια βάρους ζώντος ζώου από 20 - 49 κιλά Piglets having a live weight between 20 - 49 kilos		Χοίροι για πάχυνση Pigs for fattening		Κάπροι Boars		Θηλυκά Κυοφορούντα Pregnant Sows		Θηλυκά Μη Κυοφορούντα Non-Pregnant Sows	
		Αριθμός Εκμ/σεων Number of Holdings	Αριθμός Ζώων Number of Animals	Αριθμός Εκμ/σεων Number of Holdings	Αριθμός Ζώων Number of Animals	Αριθμός Εκμ/σεων Number of Holdings	Αριθμός Ζώων Number of Animals	Αριθμός Εκμ/σεων Number of Holdings	Αριθμός Ζώων Number of Animals	Αριθμός Εκμ/σεων Number of Holdings	Αριθμός Ζώων Number of Animals	Αριθμός Εκμ/σεων Number of Holdings	Αριθμός Ζώων Number of Animals	Αριθμός Εκμ/σεων Number of Holdings	Αριθμός Ζώων Number of Animals
1417	Σκορπιώτισσα (Φουκάσα)	*	11	0	0	7	0	0	0	*	1	3	0	0	
1457	Κάτω Πύργος	11	76	0	0	21	*	4	8	6	8	41	*	2	
1460	Πηγάδνα (Περγλ. Χαλάρι)	*	6	0	0	0	*	5	1	*	1	0	0	0	
3	ΑΜΜΟΧΩΣΤΟΣ - ΑΜΜΟΧΟΣΤΟΣ	131	7.623	6	2.512	1.699	102	2.479	5	41	8	618	8	274	
3100	Δήμος Αγίας Νάπας - & Αγία Θέκλα	*	2	0	0	0	*	2	0	0	0	0	0	0	
3101	Δήμος Παραμινίου	6	18	0	0	2	6	16	0	0	0	0	0	0	
3102	Δήμος Δερύνειας-Στροβίλ.&Α.Νικ.	5	20	0	0	6	*	7	0	0	7	0	0	0	
3103	Σωτήρα	9	38	0	0	12	7	26	0	0	0	0	0	0	
3104	Λιοπέτρι	20	56	0	0	14	16	40	0	0	0	2	0	0	
3105	Φρέναρος	8	55	0	0	34	7	21	0	0	0	0	0	0	
3110	Αυγόρου (& Μονή 'Αγιος Κανδέας)	55	3.368	*	1.214	728	45	994	*	20	280	*	*	132	
3111	'Αχνα (Περγλ. Δασάκι)	10	4.008	*	1.284	899	4	1.343	*	20	325	4	4	137	
3114	Αχρίτου-Αγ. Γεώργιος&Βρυσούλες	17	58	*	14	4	13	30	*	1	4	*	*	5	
4	ΛΑΡΝΑΚΑ - LARNAKA	199	127.697	57	42.583	28.552	140	39.739	69	458	66	11.671	68	4.694	
4000	Δήμος Λάρνακας	19	6.440	*	1.964	11	13	1.923	4	31	*	721	4	222	
4010	Δήμος Αραδίππου	28	69.011	24	23.730	27	26	21.094	25	266	25	6.154	25	2.547	
4011	Λιβάδια	4	4.712	*	1.860	900	4	1.181	*	47	4	479	*	245	
4012	Δρομολάξια	5	17.812	*	5.750	4.181	4	5.688	*	1	*	1.520	*	672	
4100	Κελλά	4	8	0	0	0	4	8	0	0	0	0	0	0	
4101	Τρούλλοι	6	18	0	0	7	4	8	*	1	*	2	0	0	
4105	Ευλοτύμβου (Περγλ.Δεκέλεια)	7	1.706	*	510	390	6	552	4	23	4	151	*	80	
4106	Ορμίδια	5	44	*	15	15	*	9	*	1	*	3	*	1	
4107	Ευλοφάγου	21	97	*	29	26	10	32	*	2	*	3	4	5	
4110	Κίτι	6	22	0	0	2	5	20	0	0	0	0	0	0	

(Συν. - Cont'd)

ΠΙΝΑΚΑΣ 40.2(Συν.). ΕΚΜΕΤΑΛΛΕΥΣΕΙΣ ΜΕ ΧΟΙΡΟΥΣ ΚΑΙ ΑΡΙΘΜΟΣ ΖΩΩΝ ΚΑΤΑ ΚΑΤΗΓΟΡΙΑ ΚΑΙ ΚΑΤΑ ΕΠΑΡΧΙΑ ΚΑΙ ΚΟΙΝΟΤΗΤΑ

ΔΙΑΜΟΝΗΣ ΤΟΥ ΚΑΤΟΧΟΥ

TABLE 40.2(Cont'd). HOLDINGS WITH PIGS AND NUMBER OF ANIMALS BY CATEGORY AND BY HOLDER'S DISTRICT AND COMMUNITY OF RESIDENCE

Κωδ. Code	Επαρχία Δήμος / Κοινότητα Municipality / Community	ΣΥΝΟΛΟ TOTAL		Χοιρidia βάρους ζώντος ζώου από 20 - 49 κιλά Piglets having a live weight between 20 - 49 kilos		Χοίροι για πάχυνση Pigs for fattening		Κάπροι Boars		Εηλικά Κυοφορούντα Pregnant Sows		Εηλικά Μη Κυοφορούντα Non-Pregnant Sows	
		Αριθμός Εκμ/σεων Number of Holdings	Αριθμός Ζώων Number of Animals	Αριθμός Εκμ/σεων Number of Holdings	Αριθμός Ζώων Number of Animals	Αριθμός Εκμ/σεων Number of Holdings	Αριθμός Ζώων Number of Animals	Αριθμός Εκμ/σεων Number of Holdings	Αριθμός Ζώων Number of Animals	Αριθμός Εκμ/σεων Number of Holdings	Αριθμός Ζώων Number of Animals	Αριθμός Εκμ/σεων Number of Holdings	Αριθμός Ζώων Number of Animals
4111	Περιβόλια	*	3	0	0	*	3	0	0	0	0	0	0
4122	Αναοσιδα	*	2	0	0	*	2	0	0	0	0	0	0
4124	Κιβισλι	*	230	*	40	*	120	*	1	*	17	*	2
4126	Κλαοδιά	11	243	*	156	10	37	6	8	*	6	*	14
4127	Αγγλιασίδες	*	8	0	0	*	6	0	0	0	0	0	0
4202	Δήμος Αθιένου	9	14.385	5	4.570	7	4.627	5	37	6	1.274	6	508
4210	Καλό Χοριό	4	12	0	0	*	5	0	0	0	0	0	0
4212	Μοσφιλωτή	*	2	0	0	0	0	0	0	0	0	0	0
4213	Ψευδάς	6	27	0	0	4	18	0	0	0	0	0	0
4214	Πυργά-Μονή Σταυροβ.&Αγ.Βαρβάρας	*	2	0	0	0	0	*	1	0	0	*	1
4215	Κόρνος(Περίλ.Μονή Αγίας Θέκλας)	*	413	*	140	*	124	*	5	*	34	*	20
4300	Ζύγι	*	10	0	0	*	7	0	0	0	0	0	0
4301	Μαρί (Περίλ. Βασιλικό)	*	19	0	0	0	0	*	1	*	15	*	3
4302	Καλαβασός	*	39	*	15	*	18	0	0	0	0	*	1
4304	Χοροκαρία	*	104	*	48	*	5	*	2	*	12	*	16
4305	Ψεμματισμένος	*	10.353	*	3.200	*	3.600	*	8	*	1.098	*	280
4306	Μαρώνι	6	32	*	16	*	8	0	0	0	0	*	1
4307	Άγιος Θεόδωρος	*	4	0	0	*	3	0	0	0	0	0	0
4309	Κορίνου	25	1.895	6	540	13	617	10	22	11	181	7	74
4311	Δήμος Πάνω Λευκάριων	*	6	0	0	*	4	0	0	0	0	0	0
4318	Άγιοι Βαβατσανιάς	5	30	0	0	4	16	*	1	*	1	*	2
4319	Βαβατσανιά	*	8	0	0	*	4	0	0	0	0	0	0

(Συν. - Cont'd)

ΠΙΝΑΚΑΣ 40.2(Συν.). ΕΚΜΕΤΑΛΛΕΥΣΕΙΣ ΜΕ ΧΟΙΡΟΥΣ ΚΑΙ ΑΡΙΘΜΟΣ ΖΩΩΝ ΚΑΤΑ ΚΑΤΗΓΟΡΙΑ ΚΑΙ ΚΑΤΑ ΕΠΑΡΧΙΑ ΚΑΙ ΚΟΙΝΟΤΗΤΑ ΔΙΑΜΟΝΗΣ ΤΟΥ ΚΑΤΟΧΟΥ

TABLE 40.2(Cont'd). HOLDINGS WITH PIGS AND NUMBER OF ANIMALS BY CATEGORY AND BY HOLDER'S DISTRICT AND COMMUNITY OF RESIDENCE

Κωδ. Code	Επαρχία Δήμος / Κοινότητα District Municipality / Community	ΣΥΝΟΛΟ TOTAL		Χοιρίδια βάρους ζώντος ζώου από 20 - 49 κιλιά Piglets having a live weight between 20 - 49 kilos		Χοιροί για πάχυνση Pigs for fattening		Κόβροι Boars		Θηλυκά Κυοφορούσα Pregnant Sows		Θηλυκά Μη Κυοφορούσα Non-Pregnant Sows	
		Αριθμός Εκμ/σεων Number of Holdings	Αριθμός Ζώων Number of Animals	Αριθμός Εκμ/σεων Number of Holdings	Αριθμός Ζώων Number of Animals	Αριθμός Εκμ/σεων Number of Holdings	Αριθμός Ζώων Number of Animals	Αριθμός Εκμ/σεων Number of Holdings	Αριθμός Ζώων Number of Animals	Αριθμός Εκμ/σεων Number of Holdings	Αριθμός Ζώων Number of Animals	Αριθμός Εκμ/σεων Number of Holdings	Αριθμός Ζώων Number of Animals
5	ΛΕΜΕΣΟΣ - LEMESOS	103	26.357	49	5.483	50	10.085	32	674	24	1.991	42	1.479
5000	Δήμος Λεμεσού	13	4.375	8	822	8	1.604	4	27	5	320	6	144
5012	Δήμος Αγίου Αθανασίου	*	4	*	2	*	2	0	0	0	0	0	0
5013	Δήμος Γεμισσόγειας	*	17.033	*	3.620	*	6.900	*	610	*	1.260	*	943
5020	Πάνω Πολεμίδα	*	3	*	3	0	0	0	0	0	0	0	0
5021	Υφωναξ	*	1	0	0	*	1	0	0	0	0	0	0
5022	Δήμος Κάτω Πολεμιδιών	13	46	9	23	5	13	*	1	0	0	4	9
5120	Μονταγακά	*	2	0	0	*	2	0	0	0	0	0	0
5125	Παρεκκλησιά	4	2.161	4	406	*	735	*	10	*	210	*	80
5127	Μοναγρούλλι	*	2.201	*	500	*	700	*	1	*	160	*	240
5133	Πραστιά (Κελλακίου)	*	29	0	0	*	10	0	0	0	0	*	3
5136	Κελλάκι -& Μονή Ζωοδόχου Πηγής	*	3	0	0	*	3	0	0	0	0	0	0
5140	Διερώνα	*	11	0	0	0	0	0	0	0	0	*	2
5147	Ζωοπηγή	*	18	0	0	0	0	*	1	0	0	*	3
5200	Ακρωτήρι -& Μονή Αγίου Νικολάου	*	2	0	0	2	0	0	0	0	0	0	0
5202	Τσερκέζοι	*	27	0	0	*	11	*	2	*	1	*	1
5203	Τραχόνι	5	31	0	0	*	14	*	1	*	12	0	0
5212	Επισκοπή	*	21	0	0	*	16	*	1	*	3	*	1
5221	Παραμάλι	9	69	0	0	0	0	5	6	0	4	8	22
5222	Αυδήμου	*	8	0	0	*	5	*	1	0	0	*	2
5225	Αλέκτορα	*	21	0	0	*	2	*	1	0	0	*	1
5226	Ανώγυρα	*	79	0	0	*	57	*	2	0	0	*	13
5227	Πισσούρι	5	17	*	2	*	2	*	2	0	0	4	1
5303	Κάτω Κιβίδες	*	17	0	0	0	0	*	2	0	0	*	1

(Συν. - Cont'd)

ΠΙΝΑΚΑΣ 40.2(Συν.). ΕΚΜΕΤΑΛΛΕΥΣΕΙΣ ΜΕ ΧΟΙΡΟΥΣ ΚΑΙ ΑΡΙΘΜΟΣ ΖΩΩΝ ΚΑΤΑ ΚΑΤΗΓΟΡΙΑ ΚΑΙ ΚΑΤΑ ΕΠΑΡΧΙΑ ΚΑΙ ΚΟΙΝΟΤΗΤΑ ΔΙΑΜΟΝΗΣ ΤΟΥ ΚΑΤΟΧΟΥ

TABLE 40.2(Cont'd). HOLDINGS WITH PIGS AND NUMBER OF ANIMALS BY CATEGORY AND BY HOLDER'S DISTRICT AND COMMUNITY OF RESIDENCE

Κοδ. Code	Επαρχία Δήμος / Κοινότητα District Municipality / Community	ΣΥΝΟΛΟ TOTAL		Χοιρίδια βάρους ζώντος ζώου από 20 - 49 κιλά Piglets having a live weight between 20 - 49 kilos		Χοίροι για πάχυνση Pigs for fattening		Κάβροι Boars		Θηλυκά Κυοφορούντα Pregnant Sows		Θηλυκά Μη Κυοφορούντα Non-Pregnant Sows	
		Αριθμός Εκμ/σεων Number of Holdings	Αριθμός Ζώων Number of Animals	Αριθμός Εκμ/σεων Number of Holdings	Αριθμός Ζώων Number of Animals	Αριθμός Εκμ/σεων Number of Holdings	Αριθμός Ζώων Number of Animals	Αριθμός Εκμ/σεων Number of Holdings	Αριθμός Ζώων Number of Animals	Αριθμός Εκμ/σεων Number of Holdings	Αριθμός Ζώων Number of Animals	Αριθμός Εκμ/σεων Number of Holdings	Αριθμός Ζώων Number of Animals
5305	'Αγιος Αμβρόσιος	*	23	0	0	*	5	*	1	0	*	3	
5308	Πάργα	11	58	5	18	5	23	*	4	8	4	5	
5322	'Αρσος	*	54	0	0	*	6	*	2	5	*	6	
5328	Μανδριά	*	6	0	0	*	6	0	0	0	0	0	
5330	'Ομοδος	*	18	0	0	*	9	*	1	8	0	0	
5331	Κοιλάνι	*	1	0	0	*	1	0	0	0	0	0	
5361	'Αγιος Ιωάννης	*	2	0	2	0	0	0	0	0	0	0	
5365	Πελένδρι (Περλ., Κάρδαμα)	6	29	4	14	*	15	0	0	0	0	0	
5369	Κυπερούντα	*	2	0	0	*	2	0	0	0	0	0	
6	ΠΑΦΟΣ - PAFOS	295	13.708	97	3.735	178	4.004	77	106	52	85	847	
6000	Δήμος Πάφου	12	214	4	36	*	6	6	16	4	6	43	
6010	Δήμος Γεροσκήπου	11	87	4	17	8	34	*	3	*	*	10	
6011	Κονιά	*	1	0	0	*	1	0	0	0	0	0	
6012	Αγία Μαρινούδα	*	2	0	2	0	0	0	0	0	0	0	
6013	Κολώνη (Περλ., Μονή Ανατολικό)	*	7	0	0	*	7	0	0	0	0	0	
6021	Λέμπα	*	15	0	10	*	5	0	0	0	0	0	
6022	Έμιπα	4	54	*	15	0	0	*	1	*	*	4	
6023	Τρεμιθούσα	*	2	0	1	*	1	0	0	0	0	0	
6024	Μέσα Χοριό	*	55	0	0	*	30	*	2	0	*	8	
6025	Μεσόγη	*	2	0	2	0	0	0	0	0	0	0	
6026	Τάλα (Περ., Μονή Αγίου Νεοφύτου)	6	26	*	4	4	16	*	2	*	*	1	
6027	Κισσόνεργα	4	79	*	5	*	4	*	1	0	*	4	
6100	Κούκλια	4	45	*	6	*	5	*	4	*	*	27	
6101	Μανδριά	*	22	0	0	0	0	*	1	*	*	1	

(Συν. - Cont'd)

ΠΙΝΑΚΑΣ 40.2(Συν.). ΕΚΜΕΤΑΛΛΕΥΣΕΙΣ ΜΕ ΧΟΙΡΟΥΣ ΚΑΙ ΑΡΙΘΜΟΣ ΖΩΩΝ ΚΑΤΑ ΚΑΤΗΓΟΡΙΑ ΚΑΙ ΚΑΤΑ ΕΠΑΡΧΙΑ ΚΑΙ ΚΟΙΝΟΤΗΤΑ ΔΙΑΜΟΝΗΣ ΤΟΥ ΚΑΤΟΧΟΥ

TABLE 40.2(Cont'd). HOLDINGS WITH PIGS AND NUMBER OF ANIMALS BY CATEGORY AND BY HOLDER'S DISTRICT AND COMMUNITY OF RESIDENCE

Κοδ. Code	Επαρχία Δήμος / Κοινότητα Municipality / Community	ΣΥΝΟΛΟ TOTAL		Χοιρίδια βάρους ζώντος ζώου κάτω των 20 κιλών Piglets having a live weight of under 20 kilos		Χοιρίδια βάρους ζώντος ζώου από 20 - 49 κιλά Piglets having a live weight between 20 - 49 kilos		Χοίροι για πάχυνση Pigs for fattening		Κάπροι Boars		Θηλυκά Κυοφορούντα Pregnant Sows		Θηλυκά Μη Κυοφορούντα Non-Pregnant Sows	
		Αριθμός Εκμ/σεων Number of Holdings	Αριθμός Ζώων Number of Animals	Αριθμός Εκμ/σεων Number of Holdings	Αριθμός Ζώων Number of Animals	Αριθμός Εκμ/σεων Number of Holdings	Αριθμός Ζώων Number of Animals	Αριθμός Εκμ/σεων Number of Holdings	Αριθμός Ζώων Number of Animals	Αριθμός Εκμ/σεων Number of Holdings	Αριθμός Ζώων Number of Animals	Αριθμός Εκμ/σεων Number of Holdings	Αριθμός Ζώων Number of Animals	Αριθμός Εκμ/σεων Number of Holdings	Αριθμός Ζώων Number of Animals
6102	Νικόκλεια	*	10	0	0	*	3	*	1	*	1	0	*	0	5
6104	Τίμη	7	86	*	20	4	42	*	4	5	5	13	*	2	2
6107	Αναρίτα	4	41	0	0	0	0	*	24	4	4	7	*	6	6
6110	Μαραθούνα	*	10.602	*	3.052	*	3.168	*	3.250	0	0	624	*	508	0
6113	Νατά	*	11	0	0	0	0	0	0	*	1	10	0	0	0
6114	Χολέτρια	*	172	*	75	*	26	*	31	3	3	25	*	12	12
6115	Αξύλου	*	37	0	0	0	0	*	10	3	3	20	*	4	4
6120	Τσάδα	*	10	0	0	0	0	*	3	1	1	6	0	0	0
6121	Κούλη	*	17	0	0	0	0	*	7	2	2	6	*	2	2
6122	Στρουμί	*	266	*	50	*	50	*	7	6	6	128	*	25	25
6123	Πολέμι	12	21	0	0	0	0	12	21	0	0	0	0	0	0
6125	Λετούμβου	*	1	0	0	*	1	0	0	0	0	0	0	0	0
6129	Χούλου	*	2	0	0	0	0	*	2	0	0	0	0	0	0
6130	Ακουρός	*	2	0	0	*	1	*	1	0	0	0	0	0	0
6132	Κάθικας	4	18	0	0	*	6	0	0	*	1	4	*	7	7
6133	Δήμος Πέγειας-&Αγ.Γεώργ.Πέγαιας	23	87	0	0	5	11	18	57	1	1	14	*	4	4
6200	Πάνω Αρχιμανδρίτα-& Κάτω Αρχιμ.	*	3	0	0	*	3	0	0	0	0	0	0	0	0
6201	Φασούλα	4	8	0	0	*	6	*	2	0	0	0	0	0	0
6205	Άγιος Γεώργιος	7	54	*	29	0	0	5	7	3	3	5	*	10	10
6206	Σταυροκόκκινου	*	14	0	0	0	0	*	11	0	0	0	*	3	3
6208	Τραχυπέδουλα	5	21	0	0	0	0	5	17	1	1	0	*	3	3
6210	Κελοκέδαρα	4	43	*	16	*	15	*	7	1	1	2	*	2	2
6211	Σαλαμιού	*	31	0	0	*	12	*	12	1	1	0	*	6	6
6219	Άγιος Ιωάννης (Περ. Μαλαούντα)	*	7	0	0	0	0	0	0	2	2	0	*	5	5

(Συν. - Cont'd)

ΠΙΝΑΚΑΣ 40.2(Συν.). ΕΚΜΕΤΑΛΛΕΥΣΕΙΣ ΜΕ ΧΟΙΡΟΥΣ ΚΑΙ ΑΡΙΘΜΟΣ ΖΩΩΝ ΚΑΤΑ ΚΑΤΗΓΟΡΙΑ ΚΑΙ ΚΑΤΑ ΕΠΑΡΧΙΑ ΚΑΙ ΚΟΙΝΟΤΗΤΑ ΔΙΑΜΟΝΗΣ ΤΟΥ ΚΑΤΟΧΟΥ
TABLE 40.2(Cont'd). HOLDINGS WITH PIGS AND NUMBER OF ANIMALS BY CATEGORY AND BY HOLDER'S DISTRICT AND COMMUNITY OF RESIDENCE

Κωδ. Code	Επαρχία Δήμος / Κοινότητα Municipality / Community	ΣΥΝΟΛΟ TOTAL		Χοιρίδια βάρους ζώντος ζώου κάτω των 20 κιλών Piglets having a live weight of under 20 kilos		Χοιρίδια βάρους ζώντος ζώου από 20 - 49 κιλά Piglets having a live weight between 20 - 49 kilos		Χοίροι για πάχυνση Pigs for fattening		Κάτροι Boars		Εηλωκά Κυοφορούνα Pregnant Sows		Εηλωκά Μη Κυοφορούνα Non-Pregnant Sows	
		Αριθμός Εκμ/σεων Number of Holdings	Αριθμός Ζώων Number of Animals	Αριθμός Εκμ/σεων Number of Holdings	Αριθμός Ζώων Number of Animals	Αριθμός Εκμ/σεων Number of Holdings	Αριθμός Ζώων Number of Animals	Αριθμός Εκμ/σεων Number of Holdings	Αριθμός Ζώων Number of Animals	Αριθμός Εκμ/σεων Number of Holdings	Αριθμός Ζώων Number of Animals	Αριθμός Εκμ/σεων Number of Holdings	Αριθμός Ζώων Number of Animals	Αριθμός Εκμ/σεων Number of Holdings	Αριθμός Ζώων Number of Animals
6220	Αμαργέτη	*	35	*	14	*	11	*	2	*	2	*	3	*	3
6221	Άγια Μαρίνα (Κελοκεδάρον)	*	1	0	0	0	0	0	1	0	0	0	0	0	0
6224	Γαλαταριά	*	4	0	0	0	0	0	4	0	0	0	0	0	0
6227	Στατός-Άγιος Φώτιος-&Αιμιλιίτης	13	68	0	0	*	4	12	57	*	1	*	3	*	3
6229	Μαμούνταλη	*	1	0	0	*	1	0	0	0	0	0	0	0	0
6230	Πάνο Παναργιά-&Μονή Χρυσορ.&Αγιά	5	17	0	0	*	12	*	3	0	0	0	0	*	2
6231	Ασπρογιά	5	17	0	0	*	4	5	7	0	0	0	0	*	6
6300	Ψάθι	*	16	0	0	*	7	*	4	*	1	*	4	0	0
6301	Άγιος Δημητριάδης	*	41	*	30	0	0	0	0	*	1	*	3	*	7
6302	Κανναβίου (Περίλ., Μελαμιτού)	9	53	*	14	4	11	5	13	*	3	*	1	*	11
6303	Θρίνια (Δρίνια)	*	1	0	0	*	1	0	0	0	0	0	0	0	0
6305	Κρίτου Μαρόττου	*	16	*	14	0	0	0	0	*	1	0	0	*	1
6307	Λάσα	4	8	0	0	*	4	*	3	0	0	0	0	*	1
6308	Δρύμου	*	3	0	0	0	0	*	3	0	0	0	0	0	0
6310	Σίμου	8	105	*	65	0	0	6	12	*	3	*	12	*	13
6315	Φιλούσα (Χρυσοσχός)	*	21	*	15	0	0	*	4	*	1	0	0	*	1
6318	Μελάδεια	*	58	*	45	*	6	0	0	*	1	*	1	*	5
6320	Λυσός-&Άγ.Μερκούρ.&Σταυρός Ψώκ.	*	5	0	0	*	5	0	0	0	0	0	0	0	0
6321	Περστερώνια	*	117	*	70	*	10	*	23	*	4	*	2	*	8
6330	Θελέτρα	*	2	0	0	*	2	0	0	0	0	0	0	0	0
6331	Γιόλου	*	27	*	20	*	4	*	4	0	0	0	0	*	1
6334	Κάτο Ακουρδάεια	*	6	0	0	*	6	0	0	0	0	0	0	0	0
6337	Σκούλλη	*	22	0	0	*	18	0	0	*	1	0	0	*	3
6338	Χόλη	*	54	0	0	0	0	*	33	*	3	*	7	*	11

(Συν. - Cont'd)

ΠΙΝΑΚΑΣ 40.2(Συν.). ΕΚΜΕΤΑΛΛΕΥΣΕΙΣ ΜΕ ΧΟΙΡΟΥΣ ΚΑΙ ΑΡΙΘΜΟΣ ΖΩΩΝ ΚΑΤΑ ΚΑΤΗΓΟΡΙΑ ΚΑΙ ΚΑΤΑ ΕΠΑΡΧΙΑ ΚΑΙ ΚΟΙΝΟΤΗΤΑ ΔΙΑΜΟΝΗΣ ΤΟΥ ΚΑΤΟΧΟΥ

TABLE 40.2(Cont'd). HOLDINGS WITH PIGS AND NUMBER OF ANIMALS BY CATEGORY AND BY HOLDER'S DISTRICT AND COMMUNITY OF RESIDENCE

Κωδ. Code	Επαρχία Δήμος / Κοινότητα Municipality / Community	ΣΥΝΟΛΟ TOTAL		Χοιριδιά βάρους ζώντος ζώου από 20 - 49 κιλά Piglets having a live weight between 20 - 49 kilos		Χοίροι για πάχυνση Pigs for fattening		Κόπροι Boars		Θηλυκά Κυοφορούνα Pregnant Sows		Θηλυκά Μη Κυοφορούνα Non-Pregnant Sows	
		Αριθμός Εκμ/σεων Number of Holdings	Αριθμός Ζώων Number of Animals	Αριθμός Εκμ/σεων Number of Holdings	Αριθμός Ζώων Number of Animals	Αριθμός Εκμ/σεων Number of Holdings	Αριθμός Ζώων Number of Animals	Αριθμός Εκμ/σεων Number of Holdings	Αριθμός Ζώων Number of Animals	Αριθμός Εκμ/σεων Number of Holdings	Αριθμός Ζώων Number of Animals	Αριθμός Εκμ/σεων Number of Holdings	Αριθμός Ζώων Number of Animals
6340	Καρμυολήδες	*	3	0	0	*	3	0	0	0	0	0	0
6341	Χρυσοχού	*	77	0	0	*	40	*	1	*	20	*	7
6343	Δήμος Πόλις	5	49	*	29	*	9	0	0	0	0	*	2
6344	Νέο Χωριό(Περ.Λουτρά Αφροδίτης)	*	1	0	0	0	0	0	0	0	0	0	0
6345	Γουδί	*	3	0	0	*	2	0	0	0	0	0	0
6352	Ίνεια	16	155	0	0	9	100	0	0	0	0	0	23
6353	Δρούσεια (Περ.λ. Πιττόκοπος)	18	363	4	172	13	56	4	5	*	4	7	27
6360	Πελαθούσα -& Μύρμιγκοφ & Λίμνη	*	4	0	0	*	4	0	0	0	0	0	0
6361	Κυνούσα	*	4	0	0	*	4	0	0	0	0	0	0
6362	Μακούντα	*	20	0	0	*	2	*	2	*	16	0	0
6363	Αργάικα	7	34	0	0	4	18	2	2	*	4	0	0
6364	Γιαλιά	6	61	*	19	*	1	*	6	*	19	*	2
6365	Άγια Μαρίνα (Χρυσοχούς)	7	19	0	0	4	8	0	0	0	0	0	0
6367	Πομός (Περ.λ. Παλιάμπελα)	*	6	0	0	*	1	0	0	0	0	*	2
6369	Άγιος Ισίδωρος	*	36	*	28	0	0	*	2	0	0	*	6

* Ο αριθμός των εκμεταλλεύσεων είναι μικρότερος ή ίσος με το 3.

* The number of holdings is less than or equal to 3.

**ΠΙΝΑΚΑΣ 41.1. ΑΡΙΘΜΟΣ ΧΟΙΡΩΝ ΓΙΑ ΠΑΧΥΝΣΗ ΚΑΙ ΘΥΛΙΚΩΝ ΚΥΦΟΡΟΥΝΤΩΝ ΚΑΙ ΜΗ, ΚΑΤΑ ΤΑΞΕΙΣ ΑΡΙΘΜΟΥ ΖΩΩΝ, ΚΑΤΑ ΕΠΑΡΧΙΑ
TABLE 41.1. NUMBER OF PIGS FOR FATTENING AND SOWS PREGNANT OR NOT, BY GROUPING OF NUMBER OF ANIMALS, BY DISTRICT**

Επαρχία και Αριθμός Ζώων District and Number of Animals	Χοίροι για πάχυνση Pigs for fattening				Θηλυκά κυφορούντα Pregnant sows			Θηλυκά μη κυφορούντα Non-pregnant sows				Θηλυκά ξήρας περιόδου Sows during dry period
	ΣΥΝΟΛΟ TOTAL	50 - 79 κιλά 50 - 79 kilos	80 - 100 κιλά 80 - 100 kilos	100 κιλά και πάνω 100 kilos and over	ΣΥΝΟΛΟ TOTAL	Για πρώτη φορά For the first time	Άλλα Other	ΣΥΝΟΛΟ TOTAL	Μη γοιμο- ποιημένα Non-pregnant	Θηλυκά μη κυφορούντα Suckled but not pregnant		
ΣΥΝΟΛΟ - TOTAL	142.792	77.433	60.824	4.535	38.030	7.643	30.387	20.095	4.961	8.583	6.551	
1 - 2	394	177	128	89	76	47	29	134	28	47	59	
3 - 4	314	145	88	81	98	64	34	105	23	28	54	
5 - 9	451	298	93	60	120	50	70	225	51	41	133	
10 - 19	298	177	71	50	199	67	132	158	43	45	70	
20 - 49	340	275	61	4	222	65	157	381	40	226	115	
50 - 99	342	212	130	0	655	178	477	2.592	451	1.584	557	
100 - 199	985	641	344	0	3.119	444	2.675	4.365	1.143	2.431	791	
200 - 399	2.805	1.580	1.205	20	12.442	2.306	10.136	4.296	962	1.751	1.583	
400 - 999	23.421	14.299	9.089	33	9.122	1.557	7.565	4.269	1.470	1.860	939	
1000 +	113.442	59.629	49.615	4.198	11.977	2.865	9.112	3.570	750	570	2.250	
ΛΕΥΚΩΣΙΑ - LEFKOSIA	86.485	45.430	36.798	4.257	22.739	4.960	17.779	12.801	2.919	5.139	4.743	
1 - 2	41	19	16	6	10	4	6	17	0	4	13	
3 - 4	34	24	3	7	17	10	7	4	0	0	4	
5 - 9	41	36	5	0	34	10	24	41	8	19	14	
10 - 19	55	45	10	0	45	17	28	73	5	18	50	
20 - 49	114	70	44	0	55	16	39	166	24	113	29	
50 - 99	252	172	80	0	364	53	311	1.145	114	725	306	
100 - 199	380	276	104	0	862	100	762	2.120	523	1.158	439	
200 - 399	1.185	660	505	20	7.009	1.515	5.494	2.939	785	1.220	934	
400 - 999	6.795	4.381	2.383	31	5.744	1.010	4.734	2.726	710	1.312	704	
1000 +	77.588	39.747	33.648	4.193	8.599	2.225	6.374	3.570	750	570	2.250	
ΑΜΜΟΧΩΣΤΟΣ - AMMOCHOSTOS	2.479	1.275	1.074	130	618	68	550	274	65	168	41	
1 - 2	107	22	46	39	3	1	2	4	1	2	1	
3 - 4	83	25	18	40	3	2	1	0	0	0	0	
5 - 9	39	8	10	21	13	2	11	5	4	1	0	
10 - 19	25	0	0	25	13	0	13	17	0	10	7	

(Συν. - Cont'd)

ΠΙΝΑΚΑΣ 41.1(Συν.). ΑΡΙΘΜΟΣ ΧΟΙΡΩΝ ΓΙΑ ΠΑΧΥΝΣΗ ΚΑΙ ΘΥΛΙΚΩΝ ΚΥΦΟΡΟΥΝΤΩΝ ΚΑΙ ΜΗ, ΚΑΤΑ ΤΑΞΕΙΣ ΑΡΙΘΜΟΥ ΖΩΩΝ, ΚΑΤΑ ΕΠΑΡΧΙΑ

TABLE 41.1(Cont'd). NUMBER OF PIGS FOR FATTENING AND SOWS PREGNANT OR NOT, BY GROUPING OF ANIMALS, BY DISTRICT

Επαρχία και Αριθμός Ζώων District and Number of Animals	Χοίροι για πάχυνση Pigs for fattening				Θηλυκά κυοφορούντα Pregnant sows			Θηλυκά μη κυοφορούντα Non-pregnant sows			
	ΣΥΝΟΛΟ TOTAL	50 - 79 κιλά 50 - 79 kilos	80 - 100 κιλά 80 - 100 kilos	100 κιλά και πάνω 100 kilos and over	ΣΥΝΟΛΟ TOTAL	Για πρώτη φορά For the first time	Άλλα Other	ΣΥΝΟΛΟ TOTAL	Μη γονιμο- ποιημένα Non-pregnant	Θηλυκά μη κυοφορούντα Suckled but not pregnant	Θηλυκά ξηρές περιόδου Sows during dry period
100 - 199	0	0	0	0	0	0	0	248	60	155	33
200 - 399	220	120	100	0	586	63	523	0	0	0	0
400 - 999	900	500	400	0	0	0	0	0	0	0	0
1000 +	1.105	600	500	5	0	0	0	0	0	0	0
ΛΑΡΝΑΚΑ - LARNAKA	39.739	22.498	17.186	55	11.671	1.940	9.731	4.694	1.235	2.634	825
1 - 2	79	38	26	15	22	16	6	25	3	14	8
3 - 4	65	28	22	15	9	8	1	13	0	10	3
5 - 9	120	57	51	12	15	3	12	10	9	0	1
10 - 19	65	25	29	11	64	22	42	43	23	17	3
20 - 49	20	20	0	0	72	14	58	65	16	35	14
50 - 99	90	40	50	0	95	15	80	1.332	327	789	216
100 - 199	420	270	150	0	1.615	234	1.381	1.997	560	1.118	319
200 - 399	1.400	800	600	0	4.847	728	4.119	739	167	431	141
400 - 999	11.981	6.738	5.241	2	2.754	460	2.294	470	130	220	120
1000 +	25.499	14.482	11.017	0	2.178	440	1.738	0	0	0	0
ΛΕΜΕΣΟΣ - LEMESOS	10.085	5.885	4.172	28	1.991	419	1.572	1.479	372	429	678
1 - 2	31	17	6	8	11	7	4	29	10	4	15
3 - 4	23	14	9	0	12	8	4	32	12	5	15
5 - 9	71	59	2	10	22	14	8	18	0	3	15
10 - 19	30	20	0	10	0	0	0	0	0	0	0
20 - 49	0	0	0	0	30	10	20	102	0	72	30
50 - 99	0	0	0	0	196	110	86	115	10	70	35
100 - 199	185	95	90	0	520	70	450	0	0	0	0
200 - 399	0	0	0	0	0	0	0	618	10	100	508
400 - 999	3.745	2.680	1.065	0	0	0	0	565	330	175	60
1000 +	6.000	3.000	3.000	0	1.200	200	1.000	0	0	0	0

(Συν. - Cont'd)

ΠΙΝΑΚΑΣ 41.2. ΑΡΙΘΜΟΣ ΧΟΙΡΩΝ ΓΙΑ ΠΑΧΥΝΣΗ ΚΑΙ ΘΥΛΙΚΩΝ ΚΥΦΟΡΟΥΝΤΩΝ ΚΑΙ ΜΗ, ΚΑΤΑ ΕΠΑΡΧΙΑ ΚΑΙ ΚΟΙΝΟΤΗΤΑ ΔΙΑΜΟΝΗΣ ΤΟΥ ΚΑΤΟΧΟΥ

TABLE 41.2. NUMBER OF PIGS FOR FATTENING AND SOWS PREGNANT OR NOT, BY HOLDER'S DISTRICT AND COMMUNITY OF RESIDENCE

Κωδ. Code	Επαρχία Δήμος / Κοινότητα Municipality / Community	Χοίροι για πάχυνση Pigs for fattening				Θηλυκά κυφορούντα Pregnant sows			Θηλυκά μη κυφορούντα Non-pregnant sows			Θηλυκά ξηράς περιόδου Sows during dry period
		ΣΥΝΟΛΟ TOTAL	50 - 79 κιλιά 50 - 79 kilos	80 - 100 κιλιά 80 - 100 kilos	100 κιλά και πάνω 100 kilos and over	ΣΥΝΟΛΟ TOTAL	Για πρώτη φορά For the first time	Άλλα Other	ΣΥΝΟΛΟ TOTAL	Μη γονιμο- ποιημένα Non-pregnant	Θηλυκά μη κυφορούντα Suckled but not pregnant	
	ΣΥΝΟΛΟ - TOTAL	142.792	77.433	60.824	4.535	38.030	30.387	20.095	4.961	8.583	6.551	
1	ΛΕΥΚΩΣΙΑ - LEFKOSIA	86.485	45.430	36.798	4.257	22.739	17.779	12.801	2.919	5.139	4.743	
3	ΑΜΜΟΧΩΣΤΟΣ - AMMOCHOSTOS	2.479	1.275	1.074	130	618	550	274	65	168	41	
4	ΛΑΡΝΑΚΑ - LARNAKA	39.739	22.498	17.186	55	11.671	9.731	4.694	1.235	2.634	825	
5	ΛΕΜΕΣΟΣ - LEMESOS	10.085	5.885	4.172	28	1.991	1.572	1.479	372	429	678	
6	ΠΑΦΟΣ - PAFOS	4.004	2.345	1.594	65	1.011	755	847	370	213	264	
1	ΛΕΥΚΩΣΙΑ - LEFKOSIA	86.485	45.430	36.798	4.257	22.739	17.779	12.801	2.919	5.139	4.743	
1000	Δήμος Λευκωσίας	21.648	11.348	8.700	1.600	5.185	3.680	3.385	740	1.075	1.570	
1010	Δήμος Αγίου Δομετίου	3.450	2.090	1.210	150	865	705	352	44	243	65	
1011	Δήμος Έγκωμης	6.034	2.770	3.064	200	1.438	1.018	757	270	377	110	
1012	Δήμος Στροβόλου	3.402	1.975	1.407	20	925	738	395	65	238	92	
1013	Δήμος Αγλαντζιάς (Αγλαργιά)	68	40	25	3	137	112	62	20	22	20	
1021	Δήμος Λακατάμειας	4	4	0	0	0	0	1	0	1	0	
1023	Δήμος Λατσιών (Λακκιά)	1.152	800	351	1	200	140	128	60	53	15	
1024	Γέρι	2.883	1.905	978	0	1.065	932	298	34	216	48	
1102	Αλάμπα	8	6	0	2	0	0	5	0	1	4	
1103	Αγία Βαββάρα	0	0	0	0	0	0	17	0	3	14	
1107	Δήμος Ιδαλίου	2.279	1.421	676	182	638	490	475	120	102	253	
1108	Λύμπα	27	26	1	0	0	0	3	0	0	3	
1109	Λυθροδόνας & Μονή Προφήτη Ηλία	3	3	0	0	0	0	0	0	0	0	
1200	Καμπί	4	4	0	0	0	0	2	0	0	2	
1201	Φαρμακάς	20	20	0	0	2	2	12	0	2	10	
1206	Άγιος Επιφάνιος (Ορεινής)	3	1	2	0	0	0	0	0	0	0	
1210	Αρεδιού	200	100	100	0	350	265	130	50	60	20	
1212	Αγροικητιά	3	0	2	1	1	0	6	4	0	2	
1225	Τσέρι	758	500	228	30	357	307	98	10	57	31	
1227	Πέρα	1.550	650	900	0	290	190	150	30	100	20	
1228	Επισκοπεϊό	1	0	1	0	0	0	0	0	0	0	
1229	Ψιμολόφου	73	48	25	0	75	75	63	4	38	21	
1230	Εργάτες	1	0	1	0	0	0	0	0	0	0	

(Συν. - Cont'd)

ΠΙΝΑΚΑΣ 41.2(Συν.). ΑΡΙΘΜΟΣ ΧΟΙΡΩΝ ΓΙΑ ΠΑΧΥΝΣΗ ΚΑΙ ΘΥΛΑΙΚΩΝ ΚΥΦΟΡΟΥΝΤΩΝ ΚΑΙ ΜΗ, ΚΑΤΑ ΕΠΑΡΧΙΑ ΚΑΙ ΚΟΙΝΟΤΗΤΑ ΔΙΑΜΟΝΗΣ ΤΟΥ ΚΑΤΟΧΟΥ

TABLE 41.2(Cont'd). NUMBER OF PIGS FOR FATTENING AND SOWS PREGNANT OR NOT, BY HOLDER'S DISTRICT AND COMMUNITY OF RESIDENCE

Κωδ. Code	Επαρχία Δήμος / Κοινότητα Municipality / Community	Χοίροι για πάχυνση Pigs for fattening				Θηλυκά κυοφορούντα Pregnant sows			Θηλυκά μη κυοφορούντα Non-pregnant sows			Θηλυκά ξηρές περιόδου Sows during dry period
		ΣΥΝΟΛΟ TOTAL	50 - 79 κιλά kilos	80 - 100 κιλά kilos	100 κιλά και πάνω 100 kilos and over	ΣΥΝΟΛΟ TOTAL	Για πρώτη φορά For the first time	Άλλα Other	ΣΥΝΟΛΟ TOTAL	Μη γονιμο- ποιημένα Non-pregnant	Θηλυκά μη κυοφορούντα Suckled but not pregnant	
1241	Παλαιόμετοζο	11.929	5.836	4.993	1.100	3.567	548	3.019	2.702	475	719	1.508
1300	Παλατιχώρι Μόρφου	6	4	2	0	0	0	0	0	0	0	0
1310	Παλατιχώρι Ορεινής	56	52	4	0	20	6	14	17	5	7	5
1322	Νικητάρι (Περλ. Ασίνου)	2	2	0	0	0	0	0	0	0	0	0
1324	Αγία Μαρίνα (Ευλιάτσου)	1.060	500	556	4	0	0	0	0	0	0	0
1326	Κάτω Μονή	12.462	6.157	5.792	513	2.366	510	1.856	1.104	450	530	124
1327	Ορούνη	6.070	3.677	2.392	1	2.005	344	1.661	780	146	467	167
1330	Ποτάμι	12	12	0	0	0	0	0	34	19	9	6
1360	Ακάκι	6.145	2.630	3.065	450	1.540	222	1.318	480	50	367	63
1361	Περιστερώνα	1.853	1.088	765	0	569	105	464	318	103	131	84
1368	Μένικο	2.830	1.500	1.330	0	820	270	550	940	220	236	484
1409	Τεμβριά	70	40	30	0	54	8	46	30	0	30	0
1412	Φλάσου	407	217	190	0	226	59	167	55	0	55	0
1415	Ληνού	3	3	0	0	0	0	0	0	0	0	0
1417	Σκουριώτισσα (Φουκάσα)	0	0	0	0	3	0	3	0	0	0	0
1457	Κάτω Πύργος	4	1	3	0	41	14	27	2	0	0	2
1460	Πηγένη (Περλ. Χαλέρι)	5	0	5	0	0	0	0	0	0	0	0
3	ΑΜΜΟΧΩΣΤΟΣ - ΑΜΜΟΧΩΣΤΟΣ	2.479	1.275	1.074	130	618	68	550	274	65	168	41
3100	Δήμος Αγίας Νάσας - & Αγία Θέκλα	2	0	0	2	0	0	0	0	0	0	0
3101	Δήμος Παραλιμνίου	16	3	4	9	0	0	0	0	0	0	0
3102	Δήμος Δερύνειας-Στροβίλ. & Α.Νικ.	7	0	3	4	7	0	7	0	0	0	0
3103	Σιοτήρα	26	0	4	22	0	0	0	0	0	0	0
3104	Λιοπέτρι	40	13	5	22	2	0	2	0	0	0	0
3105	Φρέναρος	21	5	2	14	0	0	0	0	0	0	0
3110	Αυγόρου (& Μονή 'Αγιος Κ ενόεας)	994	527	448	19	280	50	230	132	30	81	21
3111	'Αχνα (Περλ. Δασάκι)	1.343	720	600	23	325	15	310	137	31	86	20
3114	Αχέριτου-Αγ. Γεώργιος & Βρυσούλες	30	7	8	15	4	3	1	5	4	1	0

(Συν. - Cont'd)

ΠΙΝΑΚΑΣ 41.2(Συν.). ΑΡΙΘΜΟΣ ΧΟΙΡΩΝ ΓΙΑ ΠΑΧΥΝΣΗ ΚΑΙ ΘΥΛΙΚΩΝ ΚΥΦΟΡΟΥΝΤΩΝ ΚΑΙ ΜΗ, ΚΑΤΑ ΕΠΑΡΧΙΑ ΚΑΙ ΚΟΙΝΟΤΗΤΑ ΔΙΑΜΟΝΗΣ ΤΟΥ ΚΑΤΟΧΟΥ

TABLE 41.2(Cont'd). NUMBER OF PIGS FOR FATTENING AND SOWS PREGNANT OR NOT, BY HOLDER'S DISTRICT AND COMMUNITY OF RESIDENCE

Κοδ. Code	Επαρχία Δήμιος / Κοινότητα Municipality / Community	Χοίροι για πάχυνση Pigs for fattening				Εθελικά κυοφορούντα Pregnant sows			Εθελικά μη κυοφορούντα Non-pregnant sows			Εθελικά ξηρός περίοδος Sows during dry period
		ΣΥΝΟΛΟ TOTAL	50 - 79 κίλά 50 - 79 kilos	80 - 100 κίλά 80 - 100 kilos	100 κίλά και πάνω 100 kilos and over	ΣΥΝΟΛΟ TOTAL	Για πρώτη φορά For the first time	Άλλα Other	ΣΥΝΟΛΟ TOTAL	Μη γονιμο- ποιημένα Non-pregnant	Εθελικά μη κυοφορούντα Suckled but not pregnant	
4	ΛΑΡΝΑΚΑ - LARNAKA	39.739	22.498	17.186	55	11.671	9.731	4.694	1.235	2.634	825	
4000	Δήμιος Λάρνακας	1.923	1.213	707	3	721	601	222	96	101	25	
4010	Δήμιος Αραδίππου	21.094	11.873	9.221	0	6.154	5.309	2.547	579	1.549	419	
4011	Λιβάδια	1.181	689	490	2	479	376	245	78	129	38	
4012	Δρομολαξιά	5.688	3.352	2.336	0	1.520	1.240	672	190	315	167	
4100	Κελλά	8	5	3	0	0	0	0	0	0	0	
4101	Τρούλλοι	8	5	2	1	2	0	0	0	0	0	
4105	Ευλοστόμβου (Περίλ.Δεκέλεια)	552	306	238	8	151	121	80	35	35	10	
4106	Οριμδα	9	1	8	0	3	0	1	0	1	0	
4107	Ευλοφάγου	32	10	13	9	3	1	5	1	2	2	
4110	Κίτι	20	17	3	0	0	0	0	0	0	0	
4111	Περίβλια	3	0	3	0	0	0	0	0	0	0	
4122	Αναφοριτά	2	2	0	0	0	0	0	0	0	0	
4124	Κιβισίλι	120	100	20	0	17	17	2	0	2	0	
4126	Κλαυδιά	37	15	15	7	6	6	14	0	11	3	
4127	Αγγλισίδες	6	2	0	4	0	0	0	0	0	0	
4202	Δήμιος Αθιένου	4.627	2.547	2.077	3	1.274	1.040	508	149	278	81	
4210	Καλό Χοριτό	5	5	0	0	0	0	0	0	0	0	
4213	Ψευδάς	18	14	4	0	0	0	0	0	0	0	
4214	Πυργά-Μονή Σταυροβ.&Αγ.Βαρβάρας	0	0	0	0	0	0	1	1	0	0	
4215	Κόρνος(Περίλ.Μονή Αγίας Θεικίας)	124	73	51	0	34	28	20	6	10	4	
4300	Ζύγι	7	0	7	0	0	0	0	0	0	0	
4301	Μαρί (Περίλ. Βασιλικό)	0	0	0	0	15	15	3	0	0	3	
4302	Καλ.αβασός	18	3	15	0	0	0	1	0	1	0	
4304	Χοροκοιτία	5	5	0	0	12	0	16	13	3	0	
4305	Ψεμματισμένος	3.600	1.900	1.700	0	1.098	848	280	60	160	60	
4306	Μαρώνι	8	0	5	3	0	0	1	0	1	0	
4307	'Αγιος Θεόδωρος	3	3	0	0	0	0	0	0	0	0	
4309	Κορίνου	617	354	254	9	181	129	74	27	36	11	

(Συν. - Cont'd)

ΠΙΝΑΚΑΣ 41.2(Συν.). ΑΡΙΘΜΟΣ ΧΟΙΡΩΝ ΓΙΑ ΠΑΧΥΝΣΗ ΚΑΙ ΘΥΛΙΚΩΝ ΚΥΦΟΡΟΥΝΤΩΝ ΚΑΙ ΜΗ, ΚΑΤΑ ΕΠΑΡΧΙΑ ΚΑΙ ΚΟΙΝΟΤΗΤΑ ΔΙΑΜΟΝΗΣ ΤΟΥ ΚΑΤΟΧΟΥ

TABLE 41.2(Cont'd). NUMBER OF PIGS FOR FATTENING AND SOWS PREGNANT OR NOT, BY HOLDER'S DISTRICT AND COMMUNITY OF RESIDENCE

Κοδ. Code	Επαρχία Δήμος / Κοινότητα Municipality / Community	Χοίροι για πάχυνση Pigs for fattening				Θηλυκά κτυφορούντα Pregnant sows		Θηλυκά μη κτυφορούντα Non-pregnant sows			Θηλυκά Sows during dry period
		ΣΥΝΟΛΟ TOTAL	50 - 79 κίλά kilos	80 - 100 κίλά kilos	100 κίλά και πάνω 100 kilos and over	ΣΥΝΟΛΟ TOTAL	Για πρώτη φορά For the first time	Άλλα Other	ΣΥΝΟΛΟ TOTAL	Μη γονιμο- ποιημένα Non-pregnant	
4311	Δήμος Πάνο Λευκάρον	4	4	0	0	0	0	0	0	0	0
4318	'Αγιοι Βαβατσεινάς	16	0	11	5	1	1	0	0	0	2
4319	Βαβατσεινά	4	0	3	1	0	0	0	0	0	0
5	ΛΕΜΕΣΟΣ - LEMESOS	10.085	5.885	4.172	28	1.991	419	1.572	372	429	678
5000	Δήμος Λεμεσού	1.604	1.084	518	2	320	104	216	17	92	35
5012	Δήμος Αγίου Αθανασίου	2	0	2	0	0	0	0	0	0	0
5013	Δήμος Γερμασόγειας	6.900	3.900	3.000	0	1.260	250	1.010	340	235	368
5021	Υψωνός	1	1	0	0	0	0	0	0	0	0
5022	Δήμος Κάτο Πολεμιδιών	13	8	3	2	0	0	0	6	0	3
5120	Μουτταγιάκα	2	0	2	0	0	0	0	0	0	0
5125	Παρεκκλησιά	735	395	340	0	210	40	170	0	50	30
5127	Μοναρούλι	700	400	300	0	160	0	160	0	40	200
5133	Πραστιό (Κελλακίου)	10	0	0	10	0	0	0	2	1	0
5136	Κελλάκι -& Μονή Ζωοδόχου Πηγής	3	3	0	0	0	0	0	0	0	0
5140	Διερόνα	0	0	0	0	0	0	0	2	0	0
5147	Ζωοπηγή	0	0	0	0	0	0	0	0	0	0
5203	Τραζώνι	11	4	5	2	1	1	0	0	1	2
5212	Επισκοπή	14	14	0	0	12	9	3	0	0	0
5221	Παραμάλα	16	16	0	0	3	0	3	0	0	1
5222	Αυδήμου	0	0	0	0	4	3	1	3	0	19
5225	Αλέκτορα	5	5	0	0	0	0	0	0	0	2
5226	Ανώγυρα	0	0	0	0	0	0	0	0	1	0
5227	Πισσούρι	2	0	2	0	0	0	0	0	4	9
5303	Κάτο Κιβίδες	0	0	0	0	0	0	0	0	1	0
5305	'Αγιος Αμβρόσιος	5	5	0	0	0	0	0	0	1	2
5308	Πάγνα	23	19	0	4	8	7	1	2	0	3
5322	'Αρσος	6	6	0	0	5	5	0	0	3	3
5328	Μανδριά	6	6	0	0	0	0	0	0	0	0
5330	'Ομοδος	9	1	0	8	8	0	8	0	0	0

(Συν. - Cont'd)

ΠΙΝΑΚΑΣ 41.2(Συν.). ΑΡΙΘΜΟΣ ΧΟΙΡΩΝ ΓΙΑ ΠΑΧΥΝΣΗ ΚΑΙ ΘΥΛΙΚΩΝ ΚΥΦΟΡΟΥΝΤΩΝ ΚΑΙ ΜΗ, ΚΑΤΑ ΕΠΑΡΧΙΑ ΚΑΙ ΚΟΙΝΟΤΗΤΑ ΔΙΑΜΟΝΗΣ ΤΟΥ ΚΑΤΟΧΟΥ

TABLE 41.2(Cont'd). NUMBER OF PIGS FOR FATTENING AND SOWS PREGNANT OR NOT, BY HOLDER'S DISTRICT AND COMMUNITY OF RESIDENCE

Κωδ. Code	Επαρχία Δήμος / Κοινότητα District Municipality / Community	Χοίροι για πάχυνση Pigs for fattening			Εθελικά κυοφορούντα Pregnant sows			Εθελικά μη κυοφορούντα Non-pregnant sows			
		ΣΥΝΟΛΟ TOTAL	50 - 79 κιά 50 - 79 kilos	80 - 100 κιά 80 - 100 kilos	100 κιά και πάνω 100 kilos and over	ΣΥΝΟΛΟ TOTAL	Για πρώτη φορά For the first time	Άλλα Other	ΣΥΝΟΛΟ TOTAL	Μη γονιμο- ποιημένα Non-pregnant	Εθελικά μη κυοφορούντα Suckled but not pregnant
5331	Κουλάρι	1	1	0	0	0	0	0	0	0	0
5365	Πελένδρι (Περλ., Κάρδαμα)	15	15	0	0	0	0	0	0	0	0
5369	Κυπερούντα	2	2	0	0	0	0	0	0	0	0
6	ΠΑΦΟΣ - PAFOS	4.004	2.345	1.594	65	1.011	755	847	370	213	264
6000	Δήμος Πάφου	6	5	0	1	33	21	43	8	5	30
6010	Δήμος Γεροσκήπτου	34	5	15	14	3	1	10	0	1	9
6011	Κονιά	1	0	0	1	0	0	0	0	0	0
6013	Κολώνη (Περλ., Μονή Ανατολικό)	7	7	0	0	0	0	0	0	0	0
6021	Λέμπα	5	0	3	2	0	0	0	0	0	0
6022	Έμπα	0	0	0	0	4	0	4	0	2	2
6023	Τρεμθούσα	1	0	1	0	0	0	0	0	0	0
6024	Μέσα Χωριό	30	30	0	0	0	0	8	0	1	7
6026	Τάλα (Περ. Μονή Αγίου Νεοφύτου)	16	16	0	0	3	3	1	0	0	1
6027	Κτισσόνεργα	4	0	2	2	0	0	4	0	4	0
6100	Κούκλια	5	0	5	0	3	0	27	5	0	22
6101	Μανδριά	0	0	0	0	2	1	1	0	1	0
6102	Νικόκλεια	1	1	0	0	0	0	5	0	0	5
6104	Τίμη	4	4	0	0	13	2	2	0	1	1
6107	Αναρίτα	24	24	0	0	7	7	6	0	0	6
6110	Μαραθούντα	3.250	1.800	1.450	0	624	537	508	300	153	55
6113	Νατά	0	0	0	0	10	10	0	0	0	0
6114	Χολέτρια	31	25	2	4	25	0	12	0	5	7
6115	Αξύλου	10	10	0	0	20	20	4	0	0	4
6120	Τσάδα	3	2	0	1	6	6	0	0	0	0
6121	Κούλη	7	6	0	1	6	6	2	0	0	2
6122	Στρουμπί	7	3	4	0	128	82	25	0	3	22
6123	Πολέμι	21	13	6	2	0	0	0	0	0	0
6129	Χούλου	2	2	0	0	0	0	0	0	0	0
6130	Ακουρσός	1	0	1	0	0	0	0	0	0	0

(Συν. - Cont'd)

ΠΙΝΑΚΑΣ 41.2(Συν.). ΑΡΙΘΜΟΣ ΧΟΙΡΩΝ ΓΙΑ ΠΑΧΥΝΣΗ ΚΑΙ ΘΥΛΙΚΩΝ ΚΥΦΟΡΟΥΝΤΩΝ ΚΑΙ ΜΗ, ΚΑΤΑ ΕΠΑΡΧΙΑ ΚΑΙ ΚΟΙΝΟΤΗΤΑ ΔΙΑΜΟΝΗΣ ΤΟΥ ΚΑΤΟΧΟΥ

TABLE 41.2(Cont'd). NUMBER OF PIGS FOR FATTENING AND SOWS PREGNANT OR NOT, BY HOLDER'S DISTRICT AND COMMUNITY OF RESIDENCE

Κωδ. Code	Επαρχία Δήμος / Κοινότητα Municipality / Community	Χοίροι για πάχυνση Pigs for fattening				Εθελούκα κυφορούντα Pregnant sows			Εθελούκα μη κυφορούντα Non-pregnant sows			
		ΣΥΝΟΛΟ TOTAL	50 - 79 κιά 50 - 79 kilos	80 - 100 κιά 80 - 100 kilos	100 κιά και πάνω 100 kilos and over	ΣΥΝΟΛΟ TOTAL	Για πρώτη φορά For the first time	Άλλα Other	ΣΥΝΟΛΟ TOTAL	Μη γονιμο- ποιημένα Non-pregnant	Εθελούκα μη κυφορούντα Suckled but not pregnant	Εθελούκα ξηρός περιόδου Sows during dry period
6132	Κάθικας	0	0	0	0	4	2	2	7	0	0	7
6133	Δήμος Πέγαιας-&Αγ.Γ.εώργ.Πέγαιας	57	42	14	1	14	14	0	4	0	0	0
6201	Φασούλα	2	2	0	0	0	0	0	0	0	0	0
6205	Άγιος Γεώργιος	7	4	3	0	5	0	5	10	0	2	8
6206	Σταυροκόνου	11	10	1	0	0	0	0	3	0	0	3
6208	Τραχυπέδουλα	17	10	0	7	0	0	0	3	0	0	3
6210	Κελοκείδαρα	7	7	0	0	2	0	2	2	0	1	1
6211	Σαλαμιού	12	12	0	0	0	0	0	6	0	0	6
6219	Άγιος Ιωάννης (Περ. Μαζουντά)	0	0	0	0	0	0	0	5	0	0	0
6220	Αμαργέτη	2	0	1	1	3	0	3	3	0	1	2
6221	Άγια Μαρίνα (Κελοκείδαρων)	1	0	1	0	0	0	0	0	0	0	0
6224	Γαλαταριά	4	2	2	0	0	0	0	0	0	0	0
6227	Στατός-Άγιος Φώτιος-&Αμπελιτής	57	40	10	7	3	0	3	3	2	0	1
6230	Πάνω Παναγιά-&Μονή Χρυσορ.&Αγιά	3	3	0	0	0	0	0	2	0	0	2
6231	Ασπρωγιά	7	1	5	1	0	0	0	6	3	0	3
6300	Ψάθι	4	4	0	0	4	4	0	0	0	0	0
6301	Άγιος Δημητριάδος	0	0	0	0	3	0	3	7	1	2	4
6302	Καυναβίου (Περλ. Μελαμιού)	13	13	0	0	1	1	0	11	0	1	10
6305	Κρίτου Μαρτύρου	0	0	0	0	0	0	0	1	0	1	0
6307	Λάσα	3	0	3	0	0	0	0	1	0	1	0
6308	Δρύμου	3	3	0	0	0	0	0	1	0	0	1
6310	Σίμου	12	7	5	0	12	3	9	13	1	4	8
6315	Φιλούσα (Χρυσοχούς)	4	0	4	0	0	0	0	1	0	1	0
6318	Μελάδεια	0	0	0	0	1	1	0	5	0	3	2
6321	Περστεράνα	23	13	10	0	2	2	0	8	2	4	2
6331	Γιόλου	4	0	0	4	0	0	0	1	0	1	0
6337	Σκούλλη	0	0	0	0	0	0	0	3	0	0	3
6338	Χόλη	33	33	0	0	7	3	4	11	7	0	4
6340	Καραμουλλήδες	3	0	2	1	0	0	0	0	0	0	0

(Συν. - Cont'd)

ΠΙΝΑΚΑΣ 41.2(Συν.). ΑΡΙΘΜΟΣ ΧΟΙΡΩΝ ΓΙΑ ΠΑΧΥΝΣΗ ΚΑΙ ΘΥΛΙΚΩΝ ΚΥΦΟΡΟΥΝΤΩΝ ΚΑΙ ΜΗ, ΚΑΤΑ ΕΠΑΡΧΙΑ ΚΑΙ ΚΟΙΝΟΤΗΤΑ ΔΙΑΜΟΝΗΣ ΤΟΥ ΚΑΤΟΧΟΥ

TABLE 41.2(Cont'd). NUMBER OF PIGS FOR FATTENING AND SOWS PREGNANT OR NOT, BY HOLDER'S DISTRICT AND COMMUNITY OF RESIDENCE

Κωδ. Code	Επαρχία Δήμος / Κοινότητα Municipality / Community	Χοίροι για πάχυνση Pigs for fattening				Θηλυκά κυφορούντα Pregnant sows			Θηλυκά μη κυφορούντα Non-pregnant sows		
		50 - 79 κιά 50 - 79 kilos	80 - 100 κιά 80 - 100 kilos	100 κιά και πάνω 100 kilos and over	ΣΥΝΟΛΟ TOTAL	ΣΥΝΟΛΟ TOTAL	Για πρώτη φορά For the first time	Άλλα Other	ΣΥΝΟΛΟ TOTAL	Μη γονιμο- ποιημένα Non-pregnant	Θηλυκά μη κυφορούντα Suckled but not pregnant
6341	Χρυσοχού	40	25	15	0	20	0	20	7	0	7
6343	Δήμος Πόλις	9	6	2	1	0	0	0	2	0	0
6345	Γουδί	2	0	2	0	0	0	0	0	0	0
6352	Ίνεα	100	85	5	10	0	0	0	23	20	3
6353	Δρούσεια (Περλ. Πιττόκοπος)	56	52	1	3	4	1	3	27	9	7
6360	Πελαθούσα -& Μύρμιγκοφ & Λίμνη	4	0	3	1	0	0	0	0	0	0
6361	Κουούσα	4	2	2	0	0	0	0	0	0	0
6362	Μακούντα	2	2	0	0	16	16	0	0	0	0
6363	Αργάκα	18	7	11	0	4	2	2	0	0	0
6364	Γαλιτά	1	1	0	0	19	3	16	2	1	0
6365	Αγία Μαρίνα (Χρυσοχούς)	8	5	3	0	0	0	0	0	0	0
6367	Πομός (Περλ. Παλιάμπελα)	1	1	0	0	0	0	0	2	2	0
6369	Άγιος Ισίδωρος	0	0	0	0	0	0	0	6	0	4

ΠΙΝΑΚΑΣ 42.1. ΕΚΜΕΤΑΛΛΕΥΣΕΙΣ ΚΑΙ ΧΡΗΣΙΜΟΠΟΙΟΥΜΕΝΗ ΓΕΩΡΓΙΚΗ ΕΚΤΑΣΗ ΜΕ ΑΛΟΓΑ, ΟΝΟΥΣ ΚΑΙ ΗΜΙΟΝΟΥΣ ΚΑΙ ΑΡΙΘΜΟΣ ΖΩΩΝ ΚΑΤΑ ΤΑΞΕΙΣ ΜΕΓΕΘΟΥΣ ΤΩΝ ΕΚΤΑΣΕΩΝ, ΚΑΤΑ ΕΠΑΡΧΙΑ

TABLE 42.1. HOLDINGS AND UTILIZED AGRICULTURAL AREA WITH HORSES AND DONKEYS AND NUMBER OF ANIMALS BY SIZE OF AREA, BY DISTRICT

Επαρχία και Μέγεθος Εκτάσεων (δεκάρια) District and Size of Area (decares)	ΑΛΟΓΑ - HORSES			ΟΝΟΙ ΚΑΙ ΗΜΙΟΝΟΙ - DONKEYS		
	Αριθμός Εκμ/σεων Number of Holdings	Χρησιμοποιούμενη Γεωργική Έκταση (δεκάρια) Utilized Agricultural Area (decares)	Αριθμός Ζώων Number of Animals	Αριθμός Εκμ/σεων Number of Holdings	Χρησιμοποιούμενη Γεωργική Έκταση (δεκάρια) Utilized Agricultural Area (decares)	Αριθμός Ζώων Number of Animals
ΣΥΝΟΛΟ - TOTAL	184	30.362	1.162	696	43.751	1.417
Χωρίς Χ.Γ.Γ. - Landless	19	0	116	30	0	179
< 5	19	43	129	47	113	122
5 - 9,9	15	109	122	58	428	109
10 - 19,9	18	256	139	129	1.860	155
20 - 29,9	17	429	220	106	2.618	155
30 - 49,9	22	867	117	131	5.268	244
50 - 79,9	20	1.274	104	81	4.995	139
80 - 99,9	6	541	10	39	3.434	69
100 - 149,9	16	1.969	32	29	3.453	46
150 - 199,9	7	1.134	17	11	1.870	17
200 - 249,9	4	860	28	6	1.291	19
250 - 299,9	3	802	8	6	1.627	12
300 - 399,9	1	327	3	2	704	2
400 - 499,9	3	1.292	3	6	2.635	15
500 - 999,9	7	4.498	20	11	7.465	125
1000 +	7	15.963	94	4	5.990	9
ΛΕΥΚΩΣΙΑ - LEFKOSIA	43	13.453	403	93	9.795	161
Χωρίς Χ.Γ.Γ. - Landless	4	0	33	3	0	12
< 5	5	9	62	6	13	6
5 - 9,9	3	22	41	12	98	15
10 - 19,9	6	84	80	22	328	22
20 - 29,9	4	95	52	17	418	32
30 - 49,9	1	40	35	12	493	20
50 - 79,9	5	314	61	2	114	11
80 - 99,9	2	173	3	6	524	12
100 - 149,9	1	130	1	5	613	9
150 - 199,9	1	169	1	0	0	0
200 - 249,9	1	213	6	0	0	0
250 - 299,9	3	802	8	1	283	1
300 - 399,9	0	0	0	1	357	1
400 - 499,9	1	407	1	1	407	9
500 - 999,9	2	1.209	11	2	1.287	3
1000 +	4	9.786	8	3	4.862	8
ΑΜΜΟΧΩΣΤΟΣ - AMMOCHOSTOS	18	1.654	83	15	1.731	104
Χωρίς Χ.Γ.Γ. - Landless	1	0	3	2	0	7
< 5	1	4	1	0	0	0
5 - 9,9	4	28	32	2	15	7
10 - 19,9	2	23	10	0	0	0
20 - 29,9	2	43	14	3	72	6
30 - 49,9	3	114	14	2	83	69
50 - 79,9	1	56	3	0	0	0
80 - 99,9	1	94	1	3	261	11

(Συν. - Cont'd)

ΠΙΝΑΚΑΣ 42.1(Συν.). ΕΚΜΕΤΑΛΛΕΥΣΕΙΣ ΚΑΙ ΧΡΗΣΙΜΟΠΟΙΟΥΜΕΝΗ ΓΕΩΡΓΙΚΗ ΕΚΤΑΣΗ ΜΕ ΑΛΟΓΑ, ΟΝΟΥΣ ΚΑΙ ΗΜΙΟΝΟΥΣ ΚΑΙ ΑΡΙΘΜΟΣ ΖΩΩΝ ΚΑΤΑ ΤΑΞΕΙΣ ΜΕΓΕΘΟΥΣ ΤΩΝ ΕΚΤΑΣΕΩΝ, ΚΑΤΑ ΕΠΑΡΧΙΑ

TABLE 42.1(Cont'd). HOLDINGS AND UTILIZED AGRICULTURAL AREA WITH HORSES AND DONKEYS AND NUMBER OF ANIMALS BY SIZE OF AREA, BY DISTRICT

Επαρχία και Μέγεθος Εκτάσεων (δεκάρια) District and Size of Area (decares)	ΑΛΟΓΑ - HORSES			ΟΝΟΙ ΚΑΙ ΗΜΙΟΝΟΙ - DONKEYS		
	Αριθμός Εκμ/σεων Number of Holdings	Χρησιμοποιούμενη Γεωργική Έκταση (δεκάρια) Utilized Agricultural Area (decares)	Αριθμός Ζώων Number of Animals	Αριθμός Εκμ/σεων Number of Holdings	Χρησιμοποιούμενη Γεωργική Έκταση (δεκάρια) Utilized Agricultural Area (decares)	Αριθμός Ζώων Number of Animals
100 - 149,9	1	100	3	0	0	0
150 - 199,9	0	0	0	1	187	1
200 - 249,9	0	0	0	0	0	0
250 - 299,9	0	0	0	0	0	0
300 - 399,9	0	0	0	0	0	0
400 - 499,9	1	438	1	1	438	1
500 - 999,9	1	754	1	1	674	2
1000 +	0	0	0	0	0	0
ΛΑΡΝΑΚΑ - LARNAKA	24	5.975	258	36	3.836	115
Χωρίς Χ.Γ.Γ. - Landless	1	0	6	1	0	3
< 5	4	10	15	2	4	2
5 - 9,9	2	16	6	2	15	42
10 - 19,9	2	29	10	4	51	10
20 - 29,9	1	21	70	4	109	8
30 - 49,9	5	198	38	5	192	14
50 - 79,9	1	55	9	3	182	5
80 - 99,9	0	0	0	1	98	1
100 - 149,9	3	390	3	5	617	7
150 - 199,9	1	151	3	3	515	6
200 - 249,9	1	207	10	2	435	7
250 - 299,9	0	0	0	2	546	5
300 - 399,9	0	0	0	0	0	0
400 - 499,9	0	0	0	1	458	1
500 - 999,9	1	740	4	1	614	4
1000 +	2	4.157	84	0	0	0
ΛΕΜΕΣΟΣ - LEMESOS	45	2.582	260	249	9.648	447
Χωρίς Χ.Γ.Γ. - Landless	8	0	60	8	0	131
< 5	4	6	40	17	46	24
5 - 9,9	2	15	5	23	161	23
10 - 19,9	3	56	10	54	774	62
20 - 29,9	6	164	80	44	1.067	58
30 - 49,9	6	240	18	56	2.275	75
50 - 79,9	6	368	22	26	1.608	46
80 - 99,9	1	90	2	9	818	14
100 - 149,9	6	741	18	5	551	5
150 - 199,9	2	337	4	3	524	5
200 - 249,9	0	0	0	0	0	0
250 - 299,9	0	0	0	0	0	0
300 - 399,9	0	0	0	1	347	1
400 - 499,9	0	0	0	2	913	2
500 - 999,9	1	564	1	1	564	1
1000 +	0	0	0	0	0	0

(Συν. - Cont'd)

ΠΙΝΑΚΑΣ 42.1(Συν.). ΕΚΜΕΤΑΛΛΕΥΣΕΙΣ ΚΑΙ ΧΡΗΣΙΜΟΠΟΙΟΥΜΕΝΗ ΓΕΩΡΓΙΚΗ ΕΚΤΑΣΗ ΜΕ ΑΛΟΓΑ, ΟΝΟΥΣ ΚΑΙ ΗΜΙΟΝΟΥΣ ΚΑΙ ΑΡΙΘΜΟΣ ΖΩΩΝ ΚΑΤΑ ΤΑΞΕΙΣ ΜΕΓΕΘΟΥΣ ΤΩΝ ΕΚΤΑΣΕΩΝ, ΚΑΤΑ ΕΠΑΡΧΙΑ

TABLE 42.1(Cont'd). HOLDINGS AND UTILIZED AGRICULTURAL AREA WITH HORSES AND DONKEYS AND NUMBER OF ANIMALS BY SIZE OF AREA, BY DISTRICT

Επαρχία και Μέγεθος Εκτάσεων (δεκάρια) District and Size of Area (decares)	ΑΛΟΓΑ - HORSES			ΟΝΟΙ ΚΑΙ ΗΜΙΟΝΟΙ - DONKEYS		
	Αριθμός Εκμ/σεων Number of Holdings	Χρησιμοποιούμενη Γεωργική Έκταση (δεκάρια) Utilized Agricultural Area (decares)	Αριθμός Ζώων Number of Animals	Αριθμός Εκμ/σεων Number of Holdings	Χρησιμοποιούμενη Γεωργική Έκταση (δεκάρια) Utilized Agricultural Area (decares)	Αριθμός Ζώων Number of Animals
ΠΑΦΟΣ - ΠΑΦΟΣ	54	6.698	158	303	18.740	590
Χωρίς Χ.Γ.Γ. - Landless	5	0	14	16	0	26
< 5	5	14	11	22	52	90
5 - 9,9	4	28	38	19	139	22
10 - 19,9	5	63	29	49	706	61
20 - 29,9	4	106	4	38	953	51
30 - 49,9	7	277	12	56	2.225	66
50 - 79,9	7	481	9	50	3.092	77
80 - 99,9	2	183	4	20	1.733	31
100 - 149,9	5	607	7	14	1.672	25
150 - 199,9	3	477	9	4	644	5
200 - 249,9	2	440	12	4	856	12
250 - 299,9	0	0	0	3	798	6
300 - 399,9	1	327	3	0	0	0
400 - 499,9	1	446	1	1	418	2
500 - 999,9	2	1.231	3	6	4.326	115
1000 +	1	2.019	2	1	1.128	1

ΠΙΝΑΚΑΣ 42.2. ΕΚΜΕΤΑΛΛΕΥΣΕΙΣ ΚΑΙ ΧΡΗΣΙΜΟΠΟΙΟΥΜΕΝΗ ΓΕΩΡΓΙΚΗ ΕΚΤΑΣΗ ΜΕ ΑΛΟΓΑ, ΟΝΟΥΣ ΚΑΙ ΗΜΙΟΝΟΥΣ ΚΑΙ ΑΡΙΘΜΟΣ ΖΩΩΝ ΚΑΤΑ ΕΠΑΡΧΙΑ ΚΑΙ ΚΟΙΝΟΤΗΤΑ ΔΙΑΜΟΝΗΣ ΤΟΥ ΚΑΤΟΧΟΥ

TABLE 42.2. HOLDINGS AND UTILIZED AGRICULTURAL AREA WITH HORSES AND DONKEYS AND NUMBER OF ANIMALS BY HOLDER'S DISTRICT AND COMMUNITY OF RESIDENCE

Κωδ. Code	Επαρχία Δήμος / Κοινότητα District Municipality / Community	ΑΛΟΓΑ - HORSES			ΟΝΟΙ ΚΑΙ ΗΜΙΟΝΟΙ - DONKEYS		
		Αριθμός Εκμ/σεων Number of Holdings	Χρησιμοποιούμενη Γεωργική Έκταση (δεκάρια) Utilized Agricultural Area (decares)	Αριθμός Ζώων Number of Animals	Αριθμός Εκμ/σεων Number of Holdings	Χρησιμοποιούμενη Γεωργική Έκταση (δεκάρια) Utilized Agricultural Area (decares)	Αριθμός Ζώων Number of Animals
	ΣΥΝΟΛΟ - TOTAL	184	30.362	1.162	696	43.751	1.417
1	ΛΕΥΚΩΣΙΑ - LEFKOSIA	43	13.453	403	93	9.795	161
3	ΑΜΜΟΧΩΣΤΟΣ - AMMOCHOSTOS	18	1.654	83	15	1.731	104
4	ΛΑΡΝΑΚΑ - LARNAKA	24	5.975	258	36	3.836	115
5	ΛΕΜΕΣΟΣ - LEMESOS	45	2.582	260	249	9.648	447
6	ΠΑΦΟΣ - PAFOS	54	6.698	158	303	18.740	590
1	ΛΕΥΚΩΣΙΑ - LEFKOSIA	43	13.453	403	93	9.795	161
1000	Δήμος Λευκωσίας	5	94	160	*	134	1
1011	Δήμος Έγκομης	*	23	3	0	0	0
1012	Δήμος Στροβόλου	*	1.326	17	*	1.356	9
1013	Δήμος Αγλαντζιάς (Αγλαγγιά)	0	0	0	*	16	1
1021	Δήμος Λακατάμειας	*	2.314	2	*	2.898	12
1024	Γέρι	0	0	0	*	187	6
1104	Κοτσιάτης	*	70	1	0	0	0
1105	Νήσου	0	0	0	*	12	5
1106	Πέρα Χωριό	0	0	0	*	703	2
1107	Δήμος Ιδαλίου	7	1.003	54	4	566	5
1108	Λύμπια	*	3	21	*	75	10
1200	Καμπί	0	0	0	*	52	3
1201	Φαρμακάς	0	0	0	8	211	8
1202	Απλίκι	0	0	0	*	33	1
1211	'Αγιος Ιωάννης (Μαλούντας)	*	80	1	*	80	5
1212	Αγροκηπιά	0	0	0	*	1	1
1223	Καμπιά	0	0	0	*	10	1
1225	Τσέρι	*	7	6	*	94	12
1227	Πέρα	0	0	0	*	41	4
1229	Ψιμολόφου	0	0	0	*	8	1
1230	Εργάτες	*	**	1	0	0	0
1231	Ανάγεια	*	**	29	0	0	0
1232	Πάνω Δευτερά	5	1.356	16	0	0	0
1240	'Αγιοι Τριμιθιάς	*	**	2	0	0	0
1241	Παλαιομέτοχο	*	25	19	*	113	2
1243	Κοκκινοτριμιθιά	5	4.348	64	*	1.388	3
1244	Μάμμαρη	*	1.915	2	*	86	1
1300	Παλαιχώρι Μόρφου	*	11	1	*	58	3
1301	Ασκάς	0	0	0	5	108	5
1302	'Αλωνα	0	0	0	*	21	1
1303	Φτερικούδι	0	0	0	10	172	10
1304	Πολύστυπος	0	0	0	*	2	1
1306	Σαράντι	0	0	0	*	10	1
1308	Αληθινού	0	0	0	*	33	2
1309	Πλατανιστάσα	0	0	0	4	87	4
1310	Παλαιχώρι Ορεινής	0	0	0	*	24	2
1321	'Αγιος Γεώργιος Καυκάλλου	0	0	0	*	10	1
1324	Αγία Μαρίνα (Ξυλιάτου)	0	0	0	*	51	3
1361	Περιστερώνα	*	169	1	*	357	1
1362	Αστρομερίτης	*	278	1	*	127	2

(Συν. - Cont'd)

ΠΙΝΑΚΑΣ 42.2(Συν.). ΕΚΜΕΤΑΛΛΕΥΣΕΙΣ ΚΑΙ ΧΡΗΣΙΜΟΠΟΙΟΥΜΕΝΗ ΓΕΩΡΓΙΚΗ ΕΚΤΑΣΗ ΜΕ ΑΛΟΓΑ, ΟΝΟΥΣ ΚΑΙ ΗΜΙΟΝΟΥΣ ΚΑΙ ΑΡΙΘΜΟΣ ΖΩΩΝ ΚΑΤΑ ΕΠΑΡΧΙΑ ΚΑΙ ΚΟΙΝΟΤΗΤΑ ΔΙΑΜΟΝΗΣ ΤΟΥ ΚΑΤΟΧΟΥ

TABLE 42.2(Cont'd). HOLDINGS AND UTILIZED AGRICULTURAL AREA WITH HORSES AND DONKEYS AND NUMBER OF ANIMALS BY HOLDER'S DISTRICT AND COMMUNITY OF RESIDENCE

Κωδ. Code	Επαρχία Δήμος / Κοινότητα District Municipality / Community	ΑΛΟΓΑ - HORSES			ΟΝΟΙ ΚΑΙ ΗΜΙΟΝΟΙ - DONKEYS		
		Αριθμός Εκμ/σεων Number of Holdings	Χρησιμοποιούμενη Γεωργική Έκταση (δεκάρια) Utilized Agricultural Area (decares)	Αριθμός Ζώων Number of Animals	Αριθμός Εκμ/σεων Number of Holdings	Χρησιμοποιούμενη Γεωργική Έκταση (δεκάρια) Utilized Agricultural Area (decares)	Αριθμός Ζώων Number of Animals
1400	Σπήλια	0	0	0	*	55	3
1402	Αγία Ειρήνη	0	0	0	*	24	1
1412	Φλάσου	*	407	1	*	407	9
1417	Σκουριώτισσα (Φουκάσα)	*	23	1	*	23	10
1422	Μουτουλλάς	0	0	0	*	13	1
1423	Οίκος	0	0	0	*	2	1
1425	Γερακιές	0	0	0	5	131	5
1457	Κάτω Πύργος	0	0	0	*	20	2
3	ΑΜΜΟΧΩΣΤΟΣ - AMMOCHOSTOS	18	1.654	83	15	1.731	104
3100	Δήμος Αγίας Νάπας -& Αγία Θέκλα	0	0	0	*	**	1
3101	Δήμος Παραλιμνίου	*	31	8	*	9	2
3102	Δήμος Δερύνειας-Στροβίλ.&Α.Νικ.	*	101	5	0	0	0
3103	Σωτήρα	*	12	3	0	0	0
3104	Λιοπέτρι	*	100	3	0	0	0
3105	Φρέναρος	*	77	16	*	50	1
3110	Αυγόρου (& Μονή 'Αγιος Κενδέας)	5	45	18	7	1.019	16
3111	'Αχνα (Περίλ. Δασάκι)	*	810	4	*	182	15
3114	Αχερίτου-Αγ. Γεώργιος&Βρυσούλες	*	480	26	*	472	69
4	ΛΑΡΝΑΚΑ - LARNAKA	24	5.975	258	36	3.836	115
4000	Δήμος Λάρνακας	*	1.046	84	*	36	41
4012	Δρομολαξιά	*	95	16	*	**	3
4101	Τρούλλοι	*	166	2	*	131	4
4104	Πύλα	*	7	4	0	0	0
4105	Ξυλοτύμβου (Περίλ.Δεκέλεια)	0	0	0	*	626	6
4106	Ορμίδεια	*	151	3	6	294	12
4107	Ξυλοφάγου	*	110	1	5	496	16
4110	Κίτι	5	1.056	102	0	0	0
4112	Τερσεφάνου	0	0	0	*	614	4
4120	Μαζωτός	0	0	0	*	220	3
4122	Αναφοτίδα	*	3.121	2	0	0	0
4127	Αγγλίσιδες	*	147	1	*	27	1
4202	Δήμος Αθιένου	*	2	10	*	37	1
4210	Καλό Χωριό	*	38	18	*	467	6
4212	Μοσφιλωτή	0	0	0	*	31	5
4214	Πυργά-Μονή Σταυροβ.&Αγ.Βαρβάρας	*	2	2	0	0	0
4215	Κόρνος(Περίλ.Μονή Αγίας Θέκλας)	*	23	3	*	129	1
4301	Μαρί (Περίλ. Βασιλικό)	0	0	0	*	54	2
4302	Καλαβασός	*	11	9	*	11	1
4303	Τόχνη	*	1	1	*	15	2
4306	Μαρόνι	0	0	0	*	104	1
4309	Κοφίνου	0	0	0	*	546	6
5	ΛΕΜΕΣΟΣ - LEMESOS	45	2.582	260	249	9.648	447
5000	Δήμος Λεμεσού	4	22	29	4	209	7
5013	Δήμος Γερμασόγειας	0	0	0	*	12	2
5020	Πάνω Πολεμίδα	*	30	4	*	491	6
5021	'Υψωνας	*	123	8	*	8	2

(Συν. - Cont'd)

ΠΙΝΑΚΑΣ 42.2(Συν.). ΕΚΜΕΤΑΛΛΕΥΣΕΙΣ ΚΑΙ ΧΡΗΣΙΜΟΠΟΙΟΥΜΕΝΗ ΓΕΩΡΓΙΚΗ ΕΚΤΑΣΗ ΜΕ ΑΛΟΓΑ, ΟΝΟΥΣ ΚΑΙ ΗΜΙΟΝΟΥΣ ΚΑΙ ΑΡΙΘΜΟΣ ΖΩΩΝ ΚΑΤΑ ΕΠΑΡΧΙΑ ΚΑΙ ΚΟΙΝΟΤΗΤΑ ΔΙΑΜΟΝΗΣ ΤΟΥ ΚΑΤΟΧΟΥ

TABLE 42.2(Cont'd). HOLDINGS AND UTILIZED AGRICULTURAL AREA WITH HORSES AND DONKEYS AND NUMBER OF ANIMALS BY HOLDER'S DISTRICT AND COMMUNITY OF RESIDENCE

Κωδ. Code	Επαρχία Δήμος / Κοινότητα District Municipality / Community	ΑΛΟΓΑ - HORSES			ΟΝΟΙ ΚΑΙ ΗΜΙΟΝΟΙ - DONKEYS		
		Αριθμός Εκμ/σεων Number of Holdings	Χρησιμοποιούμενη Γεωργική Έκταση (δεκάρια) Utilized Agricultural Area (decares)	Αριθμός Ζώων Number of Animals	Αριθμός Εκμ/σεων Number of Holdings	Χρησιμοποιούμενη Γεωργική Έκταση (δεκάρια) Utilized Agricultural Area (decares)	Αριθμός Ζώων Number of Animals
5022	Δήμος Κάτω Πολεμιδιών	*	52	4	*	52	5
5100	Παλόδεια	*	30	1	0	0	0
5103	Φασούλα	0	0	0	*	13	1
5104	Μαθικολώνη	0	0	0	*	43	2
5105	Γεράσα	*	33	10	0	0	0
5106	Αγίου	0	0	0	*	66	1
5107	Απεσιά	0	0	0	*	53	1
5108	Κορφή	0	0	0	*	5	1
5109	Λιμνάτης	0	0	0	*	47	3
5120	Μουτταγιάκα	0	0	0	*	1	2
5123	Ακρούντα	*	43	1	*	43	2
5124	'Αγιος Τύχων	0	0	0	*	60	1
5125	Παρεκκλησιά	*	**	16	0	0	0
5128	Μονή	0	0	0	*	107	1
5129	Πύργος	0	0	0	*	28	3
5138	Επταγόνεια	0	0	0	*	**	2
5143	'Αγιος Κωνσταντίνος	0	0	0	*	22	1
5144	Συκόπετρα	0	0	0	*	11	2
5202	Τσερκέζοι	*	5	1	0	0	0
5203	Τραχώνι	*	25	33	0	0	0
5210	Κολόσσι	*	27	60	*	30	1
5212	Επισκοπή	*	184	41	*	104	1
5214	Σωτήρα-& Σύμβουλος & Στερακόβου	0	0	0	*	58	3
5222	Αυδήμου	*	220	2	*	104	3
5223	Πλατανίστεια	*	142	10	0	0	0
5226	Ανώγυρα	*	163	3	0	0	0
5227	Πισσούρι	5	296	14	*	134	2
5300	Σούνι-Ζανακιά	*	64	4	*	86	8
5302	'Αλασσα	0	0	0	*	**	1
5303	Κάτω Κιβίδες	0	0	0	*	107	2
5305	'Αγιος Αμβρόσιος	0	0	0	*	3	2
5306	'Αγιος Θεράπων	0	0	0	*	6	1
5308	Πάχνα	4	757	5	61	3.623	87
5314	Μονάγρι-& Μονή Παναγίας Αμασγού	0	0	0	*	1	2
5315	Τριμήκληνη	0	0	0	*	12	1
5316	'Αγιος Μάμας	0	0	0	*	62	1
5320	Δωρά	0	0	0	15	506	23
5322	'Αρσος	*	46	2	10	456	14
5324	Μαλιά	0	0	0	4	180	10
5325	Βάσα (Κουλανίου)	*	39	1	5	158	7
5326	Βουνί	*	29	1	6	141	127
5327	Πέρα Πεδί	0	0	0	*	20	1
5329	Ποταμιού	0	0	0	6	188	8
5330	'Ομοδος	*	198	8	18	983	23
5331	Κουλάι	*	18	1	18	590	18
5340	'Αγιος Δημήτριος	0	0	0	8	101	8
5342	Πρόδρομος (Περιλ. Τρικουκκιά)	0	0	0	*	1	1

(Συν. - Cont'd)

ΠΙΝΑΚΑΣ 42.2(Συν.). ΕΚΜΕΤΑΛΛΕΥΣΕΙΣ ΚΑΙ ΧΡΗΣΙΜΟΠΟΙΟΥΜΕΝΗ ΓΕΩΡΓΙΚΗ ΕΚΤΑΣΗ ΜΕ ΑΛΟΓΑ, ΟΝΟΥΣ ΚΑΙ ΗΜΙΟΝΟΥΣ ΚΑΙ ΑΡΙΘΜΟΣ ΖΩΩΝ ΚΑΤΑ ΕΠΑΡΧΙΑ ΚΑΙ ΚΟΙΝΟΤΗΤΑ ΔΙΑΜΟΝΗΣ ΤΟΥ ΚΑΤΟΧΟΥ

TABLE 42.2(Cont'd). HOLDINGS AND UTILIZED AGRICULTURAL AREA WITH HORSES AND DONKEYS AND NUMBER OF ANIMALS BY HOLDER'S DISTRICT AND COMMUNITY OF RESIDENCE

Κωδ. Code	Επαρχία Δήμος / Κοινότητα District Municipality / Community	ΑΛΟΓΑ - HORSES			ΟΝΟΙ ΚΑΙ ΗΜΙΟΝΟΙ - DONKEYS		
		Αριθμός Εκμ/σεων Number of Holdings	Χρησιμοποιούμενη Γεωργική Έκταση (δεκάρια) Utilized Agricultural Area (decares)	Αριθμός Ζώων Number of Animals	Αριθμός Εκμ/σεων Number of Holdings	Χρησιμοποιούμενη Γεωργική Έκταση (δεκάρια) Utilized Agricultural Area (decares)	Αριθμός Ζώων Number of Animals
5343	Καμινάρια	0	0	0	4	114	4
5344	Τρεις Ελιές	0	0	0	*	46	2
5350	Κάτω Πλάτρες (Τορναρίδες)	0	0	0	*	11	1
5352	Φοινί (Περ. Μονή Τροοδίτισσας)	0	0	0	*	66	3
5354	Κάτω Αμιάνοτος	0	0	0	*	48	1
5360	'Αγιος Θεόδωρος	0	0	0	5	58	5
5361	'Αγιος Ιωάννης	0	0	0	16	194	16
5366	Αγρός	*	34	1	5	91	5
5367	Αγρίδια	0	0	0	5	49	5
5368	Χανδριά	0	0	0	*	28	3
5369	Κυπερούντα	0	0	0	*	17	2
6	ΠΑΦΟΣ - PAFOS	54	6.698	158	303	18.740	590
6000	Δήμος Πάφου	*	51	16	9	241	10
6010	Δήμος Γεροσκήπου	5	199	6	*	28	2
6012	Αγία Μαρινούδα	*	675	2	0	0	0
6013	Κολώνη (Περιλ. Μονή Ανατολικό)	*	28	1	*	58	2
6020	Χλώρακας	0	0	0	*	12	1
6021	Λέμπα	*	5	20	0	0	0
6022	'Εμπα	*	156	1	*	142	2
6024	Μέσα Χωριό	0	0	0	*	23	1
6026	Τάλα (Περ. Μονή Αγίου Νεοφύτου)	*	11	1	*	32	8
6027	Κισσόνεργα	*	1	10	0	0	0
6100	Κούκλια	*	720	4	*	87	1
6102	Νικόκλεια	*	482	3	0	0	0
6104	Τίμη	4	80	6	0	0	0
6107	Αναρίτα	*	24	1	*	1.128	1
6110	Μαραθούντα	0	0	0	*	29	5
6111	'Αρμου	*	71	2	*	31	2
6112	Επισκοπή	0	0	0	6	131	9
6113	Νατά	0	0	0	4	119	5
6114	Χολέτρια	*	2.019	2	4	163	5
6115	Αξύλου	*	217	8	4	1.794	22
6120	Τσάδα	0	0	0	6	127	9
6121	Κοίλη	0	0	0	15	760	21
6122	Στρουμπί	0	0	0	4	72	4
6123	Πολέμι	0	0	0	*	23	2
6124	Καλλέπεια (Περιλ. Μορόνερο)	0	0	0	13	546	15
6125	Λετύμβου	0	0	0	*	265	2
6128	Λεμόνα	0	0	0	5	96	5
6129	Χούλου	0	0	0	5	187	5
6130	Ακουρσός	*	169	3	*	50	1
6132	Κάθικας	0	0	0	*	848	99
6133	Δήμος Πέγειας-&Αγ.Γεώργ.Πέγειας	4	233	21	4	103	6
6200	Πάνω Αρχιμανδρίτα-& Κάτω Αρχιμ.	0	0	0	5	310	5
6201	Φασούλα	*	155	2	*	224	6
6205	'Αγιος Γεώργιος	*	75	2	0	0	0
6206	Σταυροκόνη	*	0	1	0	0	0

(Συν. - Cont'd)

ΠΙΝΑΚΑΣ 42.2(Συν.). ΕΚΜΕΤΑΛΛΕΥΣΕΙΣ ΚΑΙ ΧΡΗΣΙΜΟΠΟΙΟΥΜΕΝΗ ΓΕΩΡΓΙΚΗ ΕΚΤΑΣΗ ΜΕ ΑΛΟΓΑ, ΟΝΟΥΣ ΚΑΙ ΗΜΙΟΝΟΥΣ ΚΑΙ ΑΡΙΘΜΟΣ ΖΩΩΝ ΚΑΤΑ ΕΠΑΡΧΙΑ ΚΑΙ ΚΟΙΝΟΤΗΤΑ ΔΙΑΜΟΝΗΣ ΤΟΥ ΚΑΤΟΧΟΥ

TABLE 42.2(Cont'd). HOLDINGS AND UTILIZED AGRICULTURAL AREA WITH HORSES AND DONKEYS AND NUMBER OF ANIMALS BY HOLDER'S DISTRICT AND COMMUNITY OF RESIDENCE

Κωδ. Code	Επαρχία Δήμος / Κοινότητα District Municipality / Community	ΑΛΟΓΑ - HORSES			ΟΝΟΙ ΚΑΙ ΗΜΙΟΝΟΙ - DONKEYS		
		Αριθμός Εκμ/σεων Number of Holdings	Χρησιμοποιούμενη Γεωργική Έκταση (δεκάρια) Utilized Agricultural Area (decares)	Αριθμός Ζώων Number of Animals	Αριθμός Εκμ/σεων Number of Holdings	Χρησιμοποιούμενη Γεωργική Έκταση (δεκάρια) Utilized Agricultural Area (decares)	Αριθμός Ζώων Number of Animals
6208	Τραχυπέδουλα	0	0	0	13	756	18
6210	Κελοκέδαρα	*	467	4	14	549	85
6211	Σαλαμιού	*	164	5	29	840	36
6213	Κέδαρες	0	0	0	*	16	1
6214	Μέσανα	0	0	0	4	154	6
6215	Πραιτώρι	0	0	0	*	66	3
6216	Φιλούσα (Κελοκεδάρων)	0	0	0	*	13	2
6217	Αρμίνου	0	0	0	*	149	4
6218	'Αγιος Νικόλαος (Περ. Περάβασα)	0	0	0	10	683	15
6219	'Αγιος Ιωάννης (Περ. Μαλούντα)	0	0	0	*	185	5
6220	Αμαργέτη	*	161	4	28	1.985	37
6221	Αγία Μαρίνα (Κελοκεδάρων)	0	0	0	*	55	2
6222	Πενταλιά	0	0	0	5	117	6
6224	Γαλαταριά	0	0	0	10	433	15
6225	Κουλίניה	*	79	1	6	471	9
6227	Στατός-'Αγιος Φώτιος-&Αμπελίτης	*	169	4	9	782	15
6230	Πάνω Παναγιά-&Μονή Χρυσορ.&Αγιά	*	3	1	9	180	11
6231	Ασπρογιά	0	0	0	*	135	4
6301	'Αγιος Δημητριανός	0	0	0	*	15	1
6303	Θρίνια (Δρίνια)	0	0	0	5	162	7
6305	Κρίτου Μαρόττου	0	0	0	*	253	1
6306	Φύτη	*	56	1	*	1.148	5
6307	Λάσα	*	83	14	4	123	6
6308	Δρύμου	*	101	1	*	133	3
6310	Σίμου	0	0	0	*	54	3
6321	Περιστερώνα	0	0	0	*	951	5
6331	Γιόλου	*	46	4	4	196	5
6334	Κάτω Ακουρδάλεια	0	0	0	*	151	1
6336	Κρίτου Τέρα	0	0	0	*	36	2
6344	Νέο Χωριό(Περ.Λουτρά Αφροδίτης)	0	0	0	*	114	5
6351	Πάνω Αρόδες	0	0	0	*	158	3
6352	'Ινεα	0	0	0	*	6	5
6353	Δρούσεια (Περιλ. Πιττόκοπος)	0	0	0	*	49	2
6360	Πελαθούσα -& Μύρμηγκωφ & Λίμνη	0	0	0	*	**	1
6364	Γιαλιά	*	**	7	*	**	5

* Ο αριθμός των εκμεταλλεύσεων είναι μικρότερος ή ίσος με το 3.

** Η έκταση είναι μικρότερη από 0,5 δεκάρια.

* The number of holdings is less than or equal to 3.

** The area is smaller than 0,5 decares.

ΠΙΝΑΚΑΣ 43.1. ΕΚΜΕΤΑΛΛΕΥΣΕΙΣ ΜΕ ΠΟΥΛΕΡΙΚΑ ΚΑΙ ΚΟΥΝΕΛΙΑ ΚΑΙ ΑΡΙΘΜΟΣ ΖΩΩΝ ΚΑΤΑ ΚΑΤΗΓΟΡΙΑ ΚΑΙ ΚΑΤΑ ΤΑΞΕΙΣ ΑΡΙΘΜΟΥ ΖΩΩΝ, ΚΑΤΑ ΕΠΑΡΧΙΑ

TABLE 43.1. HOLDINGS WITH POULTRY AND RABBITS AND NUMBER OF ANIMALS BY CATEGORY AND BY GROUPING OF NUMBER OF ANIMALS, BY DISTRICT

Επαρχία και Αριθμός Ζώων District and Number of Animals	ΠΟΥΛΕΡΙΚΑ - POULTRY						ΚΟΥΝΕΛΙΑ - RABBITS							
	ΣΥΝΟΛΟ TOTAL		Κοτόπουλα Poultry for meat production		Όρνιθες αγοραπωληγής για κατανάλωση production for consumption		Όρνιθες αγοραπωληγής για εκκόλαψη production for hatching		Όρνιθες που δεν γεννούν και κοκόρια Other non-laying poultry and cockerels		ΣΥΝΟΛΟ TOTAL		Κουνέλια Female rabbits	
	Αριθμός Εκμ/σεων Number of Holdings	Αριθμός Ζώων Number of Animals	Αριθμός Εκμ/σεων Number of Holdings	Αριθμός Ζώων Number of Animals	Αριθμός Εκμ/σεων Number of Holdings	Αριθμός Ζώων Number of Animals	Αριθμός Εκμ/σεων Number of Holdings	Αριθμός Ζώων Number of Animals	Αριθμός Εκμ/σεων Number of Holdings	Αριθμός Ζώων Number of Animals	Αριθμός Εκμ/σεων Number of Holdings	Αριθμός Ζώων Number of Animals	Αριθμός Εκμ/σεων Number of Holdings	Αριθμός Ζώων Number of Animals
ΣΥΝΟΛΟ - TOTAL	9.450	4.477.103	4.043	3.609.799	8.151	611.464	2.287	148.745	3.530	107.095	4.731	154.239	4.468	30.046
1 - 9	1.570	9.107	115	534	1.375	7.275	286	732	424	566	1.669	8.349	1.477	3.970
10 - 19	2.541	32.773	555	5.267	2.176	23.695	527	2.176	902	1.635	1.416	18.782	1.371	5.196
20 - 29	1.836	41.324	854	12.414	1.555	24.767	442	2.341	666	1.802	723	16.830	704	3.791
30 - 49	1.838	66.612	1.251	26.883	1.609	33.219	540	3.786	766	2.724	521	18.847	518	4.084
50 - 99	1.229	76.584	932	31.730	1.105	36.405	379	4.319	609	4.130	255	15.562	251	2.886
100 - 499	315	45.365	243	20.845	286	20.216	106	1.676	144	2.628	128	21.509	128	3.809
500 - 999	10	6.533	7	3.400	9	2.181	1	1	5	951	9	5.845	9	1.165
1000 - 4999	20	42.372	14	26.490	12	14.860	0	0	5	1.022	7	11.615	7	1.545
5000 - 9999	15	101.950	11	68.448	5	20.100	2	11.000	3	2.402	1	5.800	1	800
10000 +	76	4.054.483	61	3.413.788	19	428.746	4	122.714	6	89.235	2	31.100	2	2.800
ΛΕΥΚΩΣΙΑ - LEFKOSIA	2.672	2.219.521	1.150	1.812.303	2.410	197.539	360	133.057	819	76.622	1.098	45.735	1.052	9.516
1 - 9	481	2.751	33	157	452	2.397	43	52	103	145	349	1.646	310	824
10 - 19	732	9.336	143	1.372	671	7.341	70	233	216	390	298	4.004	294	1.164
20 - 29	471	10.525	226	3.238	417	6.578	70	357	142	352	186	4.324	185	963
30 - 49	487	17.587	345	7.716	442	8.830	80	418	161	623	137	4.958	137	1.137
50 - 99	333	20.958	272	9.886	309	9.662	66	445	139	965	77	4.687	75	1.005
100 - 499	106	15.817	84	7.758	97	6.770	27	348	45	941	44	7.701	44	1.393
500 - 999	5	2.896	3	1.500	4	885	0	0	3	511	3	2.040	3	490
1000 - 4999	11	20.838	7	9.990	9	9.830	0	0	4	1.018	3	4.875	3	1.040
5000 - 9999	5	33.900	2	10.948	3	12.050	1	8.500	3	2.402	0	0	0	0
10000 +	41	2.084.913	35	1.759.738	6	133.196	3	122.704	3	69.275	1	11.500	1	1.500

(Συν. - Cont'd)

ΠΙΝΑΚΑΣ 43.1(Συν.). ΕΚΜΕΤΑΛΛΕΥΣΕΙΣ ΜΕ ΠΟΥΛΕΡΙΚΑ ΚΑΙ ΚΟΥΝΕΛΙΑ ΚΑΙ ΑΡΙΘΜΟΣ ΖΩΩΝ ΚΑΤΑ ΚΑΤΗΓΟΡΙΑ ΚΑΙ ΚΑΤΑ ΤΑΞΕΙΣ ΑΡΙΘΜΟΙ ΖΩΩΝ, ΚΑΤΑ ΕΠΑΡΧΙΑ
TABLE 43.1(Cont'd). HOLDINGS WITH POULTRY AND RABBITS AND NUMBER OF ANIMALS BY CATEGORY AND BY GROUPING OF NUMBER OF ANIMALS, BY DISTRICT

Επαρχία και Αριθμός Ζώων District and Number of Animals	ΠΟΥΛΕΡΙΚΑ - POULTRY										ΚΟΥΝΕΛΙΑ - RABBITS			
	Κοτόπουλα Poultry for meat production		Ορνίθες αυγοπαραγωγής για κατανάλωση Hens for egg production for consumption		Ορνίθες αυγοπαραγωγής για εκκόλαση Hens for egg production for hatching		Όρνιθες που δεν γεννούν και κοκόρια pouly and cockerels		ΣΥΝΟΛΟ TOTAL					
	Αριθμός Εκμ/σεων Number of Holdings	Αριθμός Ζώων Number of Animals	Αριθμός Εκμ/σεων Number of Holdings	Αριθμός Ζώων Number of Animals	Αριθμός Εκμ/σεων Number of Holdings	Αριθμός Ζώων Number of Animals	Αριθμός Εκμ/σεων Number of Holdings	Αριθμός Ζώων Number of Animals	Αριθμός Εκμ/σεων Number of Holdings	Αριθμός Ζώων Number of Animals	Αριθμός Εκμ/σεων Number of Holdings	Αριθμός Ζώων Number of Animals		
ΑΜΜΟΧΩΣΤΟΣ - AMMOCHOSTOS	1.140	260.362	743	223.686	980	32.763	440	2.193	426	1.720	726	35.809	709	4.417
1 - 9	79	463	5	27	70	365	20	40	27	31	222	1.117	206	563
10 - 19	238	3.216	85	928	188	1.989	77	178	72	121	222	3.063	221	789
20 - 29	250	5.746	167	2.588	195	2.692	84	255	81	211	126	2.958	126	575
30 - 49	297	11.074	241	4.712	273	5.297	144	686	113	379	94	3.401	94	520
50 - 99	230	14.475	203	6.052	215	6.924	93	709	115	790	45	2.698	45	314
100 - 499	40	6.547	36	3.079	36	2.960	21	324	17	184	15	2.272	15	256
500 - 999	1	807	1	800	1	6	1	1	0	0	1	700	1	100
1000 - 4999	2	8.034	2	8.000	1	30	0	0	1	4	0	0	0	0
5000 - 9999	1	7.500	1	7.500	0	0	0	0	0	0	0	0	0	0
10000 +	2	202.500	2	190.000	1	12.500	0	0	0	0	1	19.600	1	1.300
ΛΑΡΝΑΚΑ - LARNAKA	1.351	1.032.163	667	682.543	1.120	320.201	317	5.353	591	24.066	766	25.543	734	4.985
1 - 9	146	851	17	92	122	631	21	40	43	88	227	1.161	205	580
10 - 19	291	3.899	86	872	230	2.552	49	189	121	286	234	3.146	227	887
20 - 29	258	5.798	111	1.552	209	3.487	67	336	105	423	118	2.741	116	652
30 - 49	280	10.267	181	3.884	242	5.127	80	684	128	572	96	3.538	95	814
50 - 99	262	16.627	190	6.651	230	7.493	78	1.167	149	1.316	58	3.631	58	583
100 - 499	80	11.121	60	4.842	72	4.841	21	437	42	1.001	28	4.901	28	1.014
500 - 999	1	600	1	100	1	70	0	0	1	430	2	1.520	2	250
1000 - 4999	5	9.500	3	4.500	2	5.000	0	0	0	0	3	4.905	3	205
5000 - 9999	6	40.500	5	30.000	1	8.000	1	2.500	0	0	0	0	0	0
10000 +	22	933.000	13	630.050	11	283.000	0	0	2	19.950	0	0	0	0

(Συν. - Cont'd)

ΠΙΝΑΚΑΣ 43.2. ΕΚΜΕΤΑΛΛΕΥΣΕΙΣ ΜΕ ΠΟΥΛΕΡΙΚΑ ΚΑΙ ΚΟΥΝΕΛΙΑ ΚΑΙ ΑΡΙΘΜΟΣ ΖΩΩΝ ΚΑΤΑ ΚΑΤΗΓΟΡΙΑ ΚΑΙ ΚΑΤΑ ΕΠΑΡΧΙΑ ΚΑΙ ΚΟΙΝΟΤΗΤΑ ΔΙΑΜΟΝΗΣ ΤΟΥ ΚΑΤΟΧΟΥ
TABLE 43.2. HOLDINGS WITH POULTRY AND RABBITS AND NUMBER OF ANIMALS BY CATEGORY AND BY HOLDER'S DISTRICT AND COMMUNITY OF RESIDENCE

Κωδ. Code	Επαρχία Δήμος / Κοινότητα District Municipality / Community	ΠΟΥΛΕΡΙΚΑ - POULTRY										ΚΟΥΝΕΛΙΑ - RABBITS			
		ΣΥΝΟΛΟ TOTAL		Κοτόπουλα Poultry for meat production		Όρνιθες αυγοπαραγωγής για κατανάλωση Hens for egg production for consumption		Όρνιθες αυγοπαραγωγής για εκκόλαση Hens for egg production for hatching		Όρνιθες που δεν γεννούν και κοκόρια Other non-laying poultry and cockerels		ΣΥΝΟΛΟ TOTAL		Κονικλομητρές Female rabbits	
		Αριθμός Εκμ/σεων Number of Holdings	Αριθμός Ζώων Number of Animals	Αριθμός Εκμ/σεων Number of Holdings	Αριθμός Ζώων Number of Animals	Αριθμός Εκμ/σεων Number of Holdings	Αριθμός Ζώων Number of Animals	Αριθμός Εκμ/σεων Number of Holdings	Αριθμός Ζώων Number of Animals	Αριθμός Εκμ/σεων Number of Holdings	Αριθμός Ζώων Number of Animals	Αριθμός Εκμ/σεων Number of Holdings	Αριθμός Ζώων Number of Animals	Αριθμός Εκμ/σεων Number of Holdings	Αριθμός Ζώων Number of Animals
ΣΥΝΟΛΟ - TOTAL		9.450	4.477.103	4.043	3.609.799	8.151	611.464	2.287	148.745	3.530	107.095	4.731	154.239	4.468	30.046
1	ΛΕΥΚΩΣΙΑ - LEFKOSIA	2.672	2.219.521	1.150	1.812.303	2.410	197.539	360	133.057	819	76.622	1.098	45.735	1.052	9.516
3	ΑΜΜΟΧΩΣΤΟΣ - AMMOCHOSTOS	1.140	260.362	743	223.686	980	32.763	440	2.193	426	1.720	726	35.809	709	4.417
4	ΛΑΡΝΑΚΑ - LARNAKA	1.351	1.032.163	667	682.543	1.120	320.201	317	5.353	591	24.066	766	25.543	734	4.985
5	ΛΕΜΕΣΟΣ - LEMESOS	1.930	672.548	352	631.109	1.790	36.930	399	2.447	662	2.062	764	26.376	734	5.760
6	ΠΑΦΟΣ - PAFOS	2.357	292.509	1.131	260.158	1.851	24.031	771	5.695	1.032	2.625	1.377	20.776	1.239	5.368
1	ΛΕΥΚΩΣΙΑ - LEFKOSIA	2.672	2.219.521	1.150	1.812.303	2.410	197.539	360	133.057	819	76.622	1.098	45.735	1.052	9.516
1000	Δήμος Λευκωσίας	54	38.459	30	6.902	51	21.214	12	80	27	10.263	25	12.788	25	1.835
1010	Δήμος Αγίου Δομετίου	11	453	4	145	9	166	*	35	*	107	5	150	5	46
1011	Δήμος Έγκομης	11	314.793	7	185.413	7	40.291	4	39.774	4	49.315	*	51	*	8
1012	Δήμος Στροβόλου	129	121.939	63	113.923	115	7.672	15	167	32	177	48	2.310	41	697
1013	Δήμος Αγλαντζιάς (Αγλαργιά)	48	2.436	24	1.062	46	1.046	28	160	13	168	22	2.344	21	334
1021	Δήμος Λακατάμειας	81	45.286	38	43.068	70	1.830	17	171	33	217	37	1.636	33	432
1023	Δήμος Λατσιών (Λακκιά)	39	93.941	17	21.807	33	1.024	4	71.010	18	100	21	528	21	104
1024	Γέρι	32	80.809	6	68.195	29	557	9	12.031	13	26	8	131	8	43
1100	Σιά	*	42	0	0	*	42	0	0	0	0	*	20	*	3
1101	Μαθιάτης	24	2.821	12	251	22	1.526	21	44	*	1.000	10	591	10	111
1102	Αλάμτρα	4	156	*	80	*	5	*	71	0	0	*	69	*	26
1103	Αγία Βαββάρα	5	15.062	*	15.008	*	45	*	9	0	0	*	28	*	24
1104	Κοτσιάτης	15	535	5	198	*	70	10	185	5	82	*	24	*	11
1105	Νήσου	12	29.062	10	28.740	9	169	*	7	5	146	7	257	7	72
1106	Πέρα Χοριού	9	13.513	5	13.230	7	257	*	3	*	23	7	158	7	51
1107	Δήμος Ιδαίου	157	28.256	102	23.965	140	4.093	58	120	15	78	80	2.058	77	461

(Συν. - Cont'd)

ΠΙΝΑΚΑΣ 43.2(Συν.). ΕΚΜΕΤΑΛΛΕΥΣΕΙΣ ΜΕ ΠΟΥΛΕΡΙΚΑ ΚΑΙ ΚΟΥΝΕΛΙΑ ΚΑΙ ΑΡΙΘΜΟΣ ΖΩΩΝ ΚΑΤΑ ΚΑΤΗΓΟΡΙΑ ΚΑΙ ΚΑΤΑ ΕΠΑΡΧΙΑ ΚΑΙ ΚΟΙΝΟΤΗΤΑ ΔΙΑΜΟΝΗΣ ΤΟΥ ΚΑΤΟΧΟΥ
TABLE 43.2(Cont'd). HOLDINGS WITH POULTRY AND RABBITS AND NUMBER OF ANIMALS BY CATEGORY AND BY HOLDER'S DISTRICT AND COMMUNITY OF RESIDENCE

Κωδ. Code	Επαρχία Δήμος / Κοινότητα Municipality / Community	ΠΟΥΛΕΡΙΚΑ - POULTRY												ΚΟΥΝΕΛΙΑ - RABBITS			
		ΣΥΝΟΛΟ TOTAL		Κοτόπουλα Poultry for meat production		Όρνιθες αυγοπαραγωγής για κατανάλωση Hens for egg production for consumption		Όρνιθες αυγοπαραγωγής για εκκόλαση Hens for egg production for hatching		Όρνιθες που δεν γεννούν και κοκόρια Other non-laying poultry and cockerels		ΣΥΝΟΛΟ TOTAL		Κονιολιμπέρες Female rabbits			
		Αριθμός Εκμ/σεων Number of Holdings	Αριθμός Ζώων Number of Animals	Αριθμός Εκμ/σεων Number of Holdings	Αριθμός Ζώων Number of Animals	Αριθμός Εκμ/σεων Number of Holdings	Αριθμός Ζώων Number of Animals	Αριθμός Εκμ/σεων Number of Holdings	Αριθμός Ζώων Number of Animals	Αριθμός Εκμ/σεων Number of Holdings	Αριθμός Ζώων Number of Animals	Αριθμός Εκμ/σεων Number of Holdings	Αριθμός Ζώων Number of Animals	Αριθμός Εκμ/σεων Number of Holdings	Αριθμός Ζώων Number of Animals		
1108	Λύμπα	76	31.907	29	30.612	65	1.178	51	116	*	1	44	44	1.268	44	296	
1109	Λυθροδόνας & Μονή Προφίτη Ηλία	78	106.938	51	105.089	69	1.595	12	90	64	164	38	38	882	38	216	
1120	Ποταμιά	13	10.380	10	10.250	9	129	*	1	0	0	*	*	76	*	29	
1200	Καμπί	20	795	8	415	20	380	0	0	0	0	*	*	43	*	11	
1201	Φαρμακάς	50	1.189	21	406	50	783	0	0	0	0	18	18	413	16	84	
1202	Απλίτσι	8	212	4	64	8	131	8	15	*	2	4	4	72	4	16	
1203	Λαζιανός (Περλ. Μονή Μαχαριά)	*	110	0	0	*	110	0	0	0	0	0	0	0	0	0	
1204	Γούρρη	5	2.435	*	2.355	5	80	0	0	0	0	*	*	81	*	16	
1206	Άγιος Επιφάνιος (Ορεινής)	23	20.346	9	20.102	20	235	6	9	0	0	8	8	81	8	15	
1207	Καλό Χοριό (Ορεινής)	12	42.173	*	42.000	10	148	*	2	*	23	4	4	43	*	13	
1208	Μαλούντα	*	28	0	0	*	19	*	9	0	0	*	*	10	0	0	
1209	Κλήρου	52	115.794	7	115.074	46	714	0	0	*	6	14	14	215	12	58	
1210	Αρεδιού	41	32.831	11	199	35	22.568	7	12	21	10.052	11	11	519	10	87	
1211	Άγιος Ιωάννης (Μαλούντας)	4	165	*	25	4	120	0	0	*	20	*	*	10	*	6	
1212	Αγροικιά	8	252	4	90	8	146	0	0	5	16	*	*	6	*	6	
1213	Μιτσερό (Περ. Μονή Αγ. Παντελ.)	19	491	6	150	17	237	0	0	9	104	10	10	321	9	100	
1220	Καπέδες	6	17.182	4	17.110	4	70	0	0	*	2	*	*	42	*	7	
1222	Αναλιόντας (Περ. Μονή Αρχ.Μιχ.)	7	159	*	50	6	74	*	21	6	14	4	4	51	4	19	
1223	Καμπί	15	712	7	350	14	252	0	0	11	110	9	9	99	9	86	
1224	Μαργί	*	98	*	40	*	30	*	25	*	3	*	*	10	*	10	
1225	Τσέρι	18	20.653	10	20.300	15	320	*	4	5	29	7	7	120	7	52	
1226	Πολιτικό -Μονή Αγ.Ηρακλ.&Φυλάκι	15	449	4	197	13	193	5	32	5	27	8	8	510	7	80	
1227	Πέρα	24	403	6	100	23	275	0	0	15	28	*	*	57	*	52	

(Συν. - Cont'd)

ΠΙΝΑΚΑΣ 43.2(Συν.). ΕΚΜΕΤΑΛΛΕΥΣΕΙΣ ΜΕ ΠΟΥΛΑΕΡΙΚΑ ΚΑΙ ΚΟΥΝΕΛΙΑ ΚΑΙ ΑΡΙΘΜΟΣ ΖΩΩΝ ΚΑΤΑ ΚΑΤΗΓΟΡΙΑ ΚΑΙ ΚΑΤΑ ΕΠΑΡΧΙΑ ΚΑΙ ΚΟΙΝΟΤΗΤΑ ΔΙΑΜΟΝΗΣ ΤΟΥ ΚΑΤΟΧΟΥ
 TABLE 43.2(Cont'd). HOLDINGS WITH POULTRY AND RABBITS AND NUMBER OF ANIMALS BY CATEGORY AND BY HOLDER'S DISTRICT AND COMMUNITY OF RESIDENCE

Κωδ. Code	Επαρχία Δήμος / Κοινότητα Municipality / Community	ΠΟΥΛΑΕΡΙΚΑ - POULTRY										ΚΟΥΝΕΛΙΑ - RABBITS			
		ΣΥΝΟΛΟ TOTAL		Κοτόπουλα Poultry for meat production		Όρνιθες αυγοπαραγωγής για κατανάλωση Hens for egg production for consumption		Όρνιθες αυγοπαραγωγής για εκκόλαψη Hens for egg production for hatching		Όρνιθες που δεν γεννούν και κοκόρια Other non-laying poultry and cockerels		ΣΥΝΟΛΟ TOTAL		Κονιολομήτρες Female rabbits	
		Αριθμός Εκμ/σεων Number of Holdings	Αριθμός Ζώων Number of Animals	Αριθμός Εκμ/σεων Number of Holdings	Αριθμός Ζώων Number of Animals	Αριθμός Εκμ/σεων Number of Holdings	Αριθμός Ζώων Number of Animals	Αριθμός Εκμ/σεων Number of Holdings	Αριθμός Ζώων Number of Animals	Αριθμός Εκμ/σεων Number of Holdings	Αριθμός Ζώων Number of Animals	Αριθμός Εκμ/σεων Number of Holdings	Αριθμός Ζώων Number of Animals	Αριθμός Εκμ/σεων Number of Holdings	Αριθμός Ζώων Number of Animals
1228	Επισκοπέο	9	279	4	150	8	117	0	0	7	12	4	57	4	12
1229	Ψυχολόφου	6	162	*	30	6	121	*	2	*	9	5	173	5	36
1230	Εργάτες	37	1.380	19	730	30	629	6	12	*	9	20	375	20	106
1231	Ανάγεια	5	1.197	4	1.110	*	70	*	10	*	7	6	118	6	38
1232	Πάνιο Δευτερά	30	7.532	14	112	25	7.357	*	21	*	42	6	188	6	49
1233	Κάπτο Δευτερά	14	290.261	4	250.027	12	40.224	0	0	*	10	4	70	*	56
1240	'Αγιοι Τριμιθιάς	9	11.933	5	11.125	6	283	*	10	5	515	4	230	4	37
1241	Παλατιομέτοχο	53	4.983	28	618	47	4.200	7	50	25	115	23	460	17	141
1242	Δένεα	4	190.042	*	190.010	0	30	0	0	*	2	*	26	*	14
1243	Κοκκινوترμιθιά	71	391.993	36	390.859	65	1.089	0	3	26	42	24	1.577	24	404
1244	Μάμιση	8	191	*	30	8	134	*	1	4	26	*	33	*	15
1300	Παλαχώρι Μόρφου	56	12.355	35	717	52	11.619	*	3	10	16	27	1.682	25	198
1301	Ασκάς	21	282	6	79	19	188	*	9	5	6	20	271	19	58
1302	'Αλωνα	17	402	8	130	17	267	*	1	*	4	10	120	10	33
1303	Φτερικουδι	18	354	7	134	16	198	8	20	*	2	13	223	10	36
1304	Πολύστυπος	30	938	21	397	30	511	*	30	0	0	27	630	27	101
1305	Λαγουδερά	10	245	*	15	10	202	0	0	10	28	6	101	6	25
1306	Σαράντι	*	91	0	0	*	75	0	0	*	16	*	38	*	7
1308	Αλιθινού	*	91	*	55	*	35	0	0	*	1	0	0	0	0
1309	Πλατανιστάσα	23	1.127	20	655	22	472	0	0	0	0	10	272	10	47
1310	Παλαχώρι Ορεινής	28	902	15	339	27	479	17	53	*	31	14	559	13	169
1320	Ευλιάτος	9	194	*	70	8	96	0	0	8	28	4	103	4	20
1321	'Αγιος Γεώργιος Καρκαλάου	4	15.044	*	15.000	*	40	0	0	*	4	0	0	0	0

(Συν. - Cont'd)

ΠΙΝΑΚΑΣ 43.2(Συν.). ΕΚΜΕΤΑΛΛΕΥΣΕΙΣ ΜΕ ΠΟΥΛΕΡΙΚΑ ΚΑΙ ΚΟΥΝΕΛΙΑ ΚΑΙ ΑΡΙΘΜΟΣ ΖΩΩΝ ΚΑΤΑ ΚΑΤΗΓΟΡΙΑ ΚΑΙ ΚΑΤΑ ΕΠΑΡΧΙΑ ΚΑΙ ΚΟΙΝΟΤΗΤΑ ΔΙΑΜΟΝΗΣ ΤΟΥ ΚΑΤΟΧΟΥ
TABLE 43.2(Cont'd). HOLDINGS WITH POULTRY AND RABBITS AND NUMBER OF ANIMALS BY CATEGORY AND BY HOLDER'S DISTRICT AND COMMUNITY OF RESIDENCE

Κωδ. Code	Επαρχία Δήμιος / Κοινότητα Municipality / Community	ΠΟΥΛΕΡΙΚΑ - POULTRY										ΚΟΥΝΕΛΙΑ - RABBITS			
		ΣΥΝΟΛΟ TOTAL		Κοτόπουλα Poultry for meat production		Όρνιθες αγιοπαραγωγής για κατανάλωση Hens for egg production for consumption		Όρνιθες αγιοπαραγωγής για εκκόλαση Hens for egg production for hatching		Όρνιθες που δεν γεννούν και κοκκόρια Other non-laying poultry and cockereels		ΣΥΝΟΛΟ TOTAL		Κονιέλοιπτερες Female rabbits	
		Αριθμός Εκμ/σεων Number of Holdings	Αριθμός Ζώων Number of Animals	Αριθμός Εκμ/σεων Number of Holdings	Αριθμός Ζώων Number of Animals	Αριθμός Εκμ/σεων Number of Holdings	Αριθμός Ζώων Number of Animals	Αριθμός Εκμ/σεων Number of Holdings	Αριθμός Ζώων Number of Animals	Αριθμός Εκμ/σεων Number of Holdings	Αριθμός Ζώων Number of Animals	Αριθμός Εκμ/σεων Number of Holdings	Αριθμός Ζώων Number of Animals	Αριθμός Εκμ/σεων Number of Holdings	Αριθμός Ζώων Number of Animals
1322	Νικηγάρι (Περλ. Ασίνου)	31	809	13	302	28	459	*	1	25	47	11	208	11	56
1323	Βυζακιά	43	878	5	152	41	611	*	50	24	65	16	352	16	76
1324	Αγία Μαρίνα (Ξυλιότου)	75	7.745	22	472	73	5.878	0	0	58	1.395	30	479	30	126
1326	Κάτω Μονή	18	436	10	174	18	244	0	0	13	18	10	133	10	22
1327	Ορούνα	58	898	20	346	53	502	*	1	29	49	14	678	14	121
1329	Κάτω Κουτραφάς (Περλ. Μάνδρες)	6	317	*	215	5	84	0	0	5	18	*	81	*	17
1330	Ποτάμι	32	788	*	60	31	706	0	0	*	22	15	119	15	57
1360	Αράκι	60	44.283	41	33.921	49	744	4	8.513	5	1.105	12	336	12	93
1361	Περιστέρωνα	28	5.700	12	5.350	25	325	*	2	10	23	10	222	10	43
1362	Αστρομερίτης	121	18.625	47	17.133	115	1.459	*	4	12	29	44	1.808	44	190
1368	Μένικο	54	1.868	43	1.132	52	731	0	0	*	5	26	2.523	25	866
1400	Σπήλια	21	435	*	35	21	400	0	0	0	0	10	228	10	29
1402	Αγία Ειρήνη	*	215	*	90	*	110	0	0	*	15	*	19	*	3
1403	Καννάβια (Περλ. Καπουρά)	23	383	7	75	22	302	0	0	6	6	4	60	4	11
1404	Κακοπετριά -Πλατάνια,Αγ.Νικ.Στ.	14	270	*	10	14	260	0	0	0	0	7	89	6	15
1405	Άγιος Θεόδωρος (Σολέας)	15	337	5	88	15	240	0	0	*	9	4	31	4	13
1406	Γαλάτα	40	619	*	70	38	504	*	15	*	30	10	111	10	31
1407	Σινόροπος	14	215	*	30	14	185	0	0	0	0	12	190	11	41
1408	Καλιάνια	9	166	0	0	9	166	0	0	0	0	*	33	*	7
1409	Τεμβριά	58	1.081	17	257	56	779	0	0	23	45	23	272	23	60
1410	Κοράκου (Περλ. Αγρολάδου)	30	378	*	45	28	333	0	0	0	0	9	111	9	22
1411	Ευρύχου	45	857	9	211	45	627	0	0	11	19	8	146	8	40
1412	Φλάσου	29	838	15	381	27	419	*	8	12	30	6	64	6	17

(Συν. - Cont'd)

ΠΙΝΑΚΑΣ 43.2(Συν.). ΕΚΜΕΤΑΛΛΕΥΣΕΙΣ ΜΕ ΠΟΥΛΕΡΙΚΑ ΚΑΙ ΚΟΥΝΕΛΙΑ ΚΑΙ ΑΡΙΘΜΟΣ ΖΩΩΝ ΚΑΤΑ ΚΑΤΗΓΟΡΙΑ ΚΑΙ ΚΑΤΑ ΕΠΑΡΧΙΑ ΚΑΙ ΚΟΙΝΟΤΗΤΑ ΔΙΑΜΟΝΗΣ ΤΟΥ ΚΑΤΟΧΟΥ

TABLE 43.2(Cont'd). HOLDINGS WITH POULTRY AND RABBITS AND NUMBER OF ANIMALS BY CATEGORY AND BY HOLDER'S DISTRICT AND COMMUNITY OF RESIDENCE

Κοδ. Code	Επαρχία Δήμος / Κοινότητα District Municipality / Community	ΠΟΥΛΕΡΙΚΑ - POULTRY										ΚΟΥΝΕΛΙΑ - RABBITS			
		ΣΥΝΟΛΟ TOTAL		Κοτόπουλα Poultry for meat production		Όρνιθες για κατανάλωση Hens for egg consumption		Όρνιθες αυγοπαραγωγής για εκκόλαση Hens for egg production for hatching		Όρνιθες που δεν γεννούν και κοκόρια Other non-laying poultry and cockerels		ΣΥΝΟΛΟ TOTAL		Κονιολομήτρες Female rabbits	
		Αριθμός Εκμ/σεων Number of Holdings	Αριθμός Ζώων Number of Animals	Αριθμός Εκμ/σεων Number of Holdings	Αριθμός Ζώων Number of Animals	Αριθμός Εκμ/σεων Number of Holdings	Αριθμός Ζώων Number of Animals	Αριθμός Εκμ/σεων Number of Holdings	Αριθμός Ζώων Number of Animals	Αριθμός Εκμ/σεων Number of Holdings	Αριθμός Ζώων Number of Animals	Αριθμός Εκμ/σεων Number of Holdings	Αριθμός Ζώων Number of Animals	Αριθμός Εκμ/σεων Number of Holdings	Αριθμός Ζώων Number of Animals
1415	Ληνού	21	795	12	546	20	201	0	0	19	48	7	31	7	17
1416	Καπόδατα	20	247	*	18	19	219	0	0	*	10	11	314	11	93
1417	Σκουριώτισσα (Φουκάσα)	*	80	0	0	*	50	0	0	*	30	*	19	*	9
1420	Πεδουλάς	6	142	*	5	6	121	0	0	*	16	*	23	*	7
1421	Μυλικούρι	*	33	*	15	*	17	0	0	*	1	0	0	0	0
1422	Μουτουλλάς	18	378	8	104	18	239	0	0	12	35	5	103	5	16
1423	Οίκος	18	484	6	135	17	305	0	0	13	44	13	210	13	53
1424	Καλοπαναγιώτης-Ορκόντας,Ι.Λαμπ.	30	431	7	92	29	309	*	10	8	20	8	177	8	40
1425	Γερακιές	16	339	*	30	15	286	0	0	11	23	6	177	6	25
1426	Τσακίστρα (Περλ. Μονή Κύκκου)	11	290	*	10	11	255	*	15	*	10	*	62	*	7
1427	Κάμπος	24	790	14	403	20	266	8	10	10	111	9	101	8	41
1456	Πάνω Πύργος	*	17	0	0	*	15	0	0	*	2	0	0	0	0
1457	Κάτω Πύργος	62	1.821	30	749	54	958	0	0	54	114	30	830	29	120
1460	Πηγένα (Περλ. Χαλέρι)	4	80	4	80	0	0	0	0	0	0	*	3	*	3
1461	Παζράμμιος	8	195	8	195	0	0	0	0	0	0	*	4	0	0
1462	'Αγιος Θεόδωρος (Τύλιπιας)	*	15	*	15	0	0	0	0	0	0	*	10	*	10
3	ΑΜΜΟΧΩΣΤΟΣ - ΑΜΜΟΧΩΣΤΟΣ	1.140	260.362	743	223.686	980	32.763	440	2.193	426	1.720	726	35.809	709	4.417
3100	Δήμος Αγίας Νάπας -& Αγία Θέκλα	44	1.862	26	666	41	1.089	26	73	13	34	23	538	23	96
3101	Δήμος Παραλμινίου	148	212.047	68	195.713	145	15.846	110	424	14	64	105	2.628	102	466
3102	Δήμος Δερύνειας-Στροβιλ.&Α.Νικ.	133	15.088	92	13.062	115	1.649	93	304	12	73	75	1.046	72	249
3103	Σωτήρα	186	5.899	133	2.724	160	2.861	0	0	116	314	92	1.619	88	334
3104	Λιοπέτρι	148	4.963	90	2.132	128	2.783	*	8	14	40	89	2.003	86	320
3105	Φρέναρος	133	5.038	74	2.075	108	2.080	44	502	101	381	93	3.088	92	467

(Συν. - Cont'd)

ΠΙΝΑΚΑΣ 43.2(Συν.). ΕΚΜΕΤΑΛΛΕΥΣΕΙΣ ΜΕ ΠΟΥΛΕΡΙΚΑ ΚΑΙ ΚΟΥΝΕΛΙΑ ΚΑΙ ΑΡΙΘΜΟΣ ΖΩΩΝ ΚΑΤΑ ΚΑΤΗΓΟΡΙΑ ΚΑΙ ΚΑΤΑ ΕΠΑΡΧΙΑ ΚΑΙ ΚΟΙΝΟΤΗΤΑ ΔΙΑΜΟΝΗΣ ΤΟΥ ΚΑΤΟΧΟΥ
TABLE 43.2(Cont'd). HOLDINGS WITH POULTRY AND RABBITS AND NUMBER OF ANIMALS BY CATEGORY AND BY HOLDER'S DISTRICT AND COMMUNITY OF RESIDENCE

Κωδ. Code	Επαρχία Δήμος / Κοινότητα District Municipality / Community	ΠΟΥΛΕΡΙΚΑ - POULTRY						ΚΟΥΝΕΛΙΑ - RABBITS							
		ΣΥΝΟΛΟ TOTAL		Κοτόπουλα Poultry for meat production		Όρνιθες για κατανάλωση για επάρχηση Hens for egg production for consumption		Όρνιθες για εκκόλαψη για επάρχηση Hens for egg production for hatching		Όρνιθες που δεν γεννούν και κοκόρια Other non-laying poultry and cockerels		ΣΥΝΟΛΟ TOTAL		Κουνέλια/μητέρες Female rabbits	
		Αριθμός Εκμ/σεων Number of Holdings	Αριθμός Ζώων Number of Animals	Αριθμός Εκμ/σεων Number of Holdings	Αριθμός Ζώων Number of Animals	Αριθμός Εκμ/σεων Number of Holdings	Αριθμός Ζώων Number of Animals	Αριθμός Εκμ/σεων Number of Holdings	Αριθμός Ζώων Number of Animals	Αριθμός Εκμ/σεων Number of Holdings	Αριθμός Ζώων Number of Animals	Αριθμός Εκμ/σεων Number of Holdings	Αριθμός Ζώων Number of Animals	Αριθμός Εκμ/σεων Number of Holdings	Αριθμός Ζώων Number of Animals
3110	Αυγόρου (& Μονή Άγιος Κενδέας)	173	7.281	140	4.145	128	2.393	135	562	27	181	121	22.242	120	1.898
3111	Άχνα (Περλ. Δασάκι)	71	2.287	44	879	66	1.198	8	57	51	153	49	651	48	219
3114	Αχερίτου-Άγ. Γεώργιος&Βρυσούλες	104	5.897	76	2.290	89	2.864	21	263	78	480	79	1.994	78	368
4	ΛΑΡΝΑΚΑ - LARNAKA	1.351	1.032.163	667	682.543	1.120	320.201	317	5.353	591	24.066	766	25.543	734	4.985
4000	Δήμος Λάρνακας	188	27.564	65	23.608	161	3.243	103	443	34	270	100	2.314	96	786
4010	Δήμος Αραδίππου	47	146.598	20	119.606	36	26.861	6	59	14	72	25	687	23	140
4011	Λιβάδια	35	11.411	18	7.992	30	699	23	2.657	6	63	21	346	20	115
4012	Δρομολαξιά	47	34.460	11	305	46	33.958	4	66	23	131	33	725	32	184
4013	Μενεού	8	31.252	5	182	6	24.075	*	35	7	6.960	*	61	*	14
4100	Κελλά	25	1.002	11	340	25	580	*	10	20	72	15	225	14	48
4101	Τρούλλοι	34	982	18	470	30	417	*	35	28	60	19	248	19	55
4102	Βορόκληνη(Ορόκληνη)	13	586	*	310	13	270	0	0	*	6	7	151	7	47
4103	Αβδέλερο	*	20	0	0	*	20	0	0	0	0	*	13	*	3
4104	Πύλα	20	18.713	11	18.290	18	319	*	9	17	95	18	304	15	69
4105	Ευλοστόβου (Περλ.Δεκέλεια)	52	26.622	31	563	45	25.850	9	38	32	171	48	1.271	48	291
4106	Οριδέα	70	2.435	27	694	66	1.428	4	74	54	239	39	663	39	174
4107	Ευλοφάγου	204	10.006	138	4.408	171	5.323	6	25	71	250	115	2.884	114	513
4110	Κίτι	56	71.754	28	70.543	39	878	13	151	38	182	42	1.823	42	417
4111	Περβόλια	17	832	8	265	10	331	5	172	10	64	13	254	13	80
4112	Τερσεφάνου	19	460	5	86	13	325	*	10	9	39	11	904	11	260
4120	Μαζωτός	*	142	0	0	*	140	0	0	*	2	*	154	*	103
4121	Αλαμινός	11	419	6	253	10	154	0	0	5	12	8	323	8	48
4122	Αναφοτίδα	19	370	6	102	14	227	7	15	10	26	7	66	7	28

(Συν. - Cont'd)

ΠΙΝΑΚΑΣ 43.2(Συν.). ΕΚΜΕΤΑΛΛΕΥΣΕΙΣ ΜΕ ΠΟΥΛΕΡΙΚΑ ΚΑΙ ΚΟΥΝΕΛΙΑ ΚΑΙ ΑΡΙΘΜΟΣ ΖΩΩΝ ΚΑΤΑ ΚΑΤΗΓΟΡΙΑ ΚΑΙ ΚΑΤΑ ΕΠΑΡΧΙΑ ΚΑΙ ΚΟΙΝΟΤΗΤΑ ΔΙΑΜΟΝΗΣ ΤΟΥ ΚΑΤΟΧΟΥ
 TABLE 43.2(Cont'd). HOLDINGS WITH POULTRY AND RABBITS AND NUMBER OF ANIMALS BY CATEGORY AND BY HOLDER'S DISTRICT AND COMMUNITY OF RESIDENCE

Κοδ. Code	Επαρχία Δήμος / Κοινότητα Municipality / Community	ΠΟΥΛΕΡΙΚΑ - POULTRY										ΚΟΥΝΕΛΙΑ - RABBITS			
		ΣΥΝΟΛΟ TOTAL		Κοτόπουλα Poultry for meat production		Όρνιθες αγοοπαγωγής για κατανάλωση Hens for egg consumption		Όρνιθες αγοοπαγωγής για εκκόλαψη Hens for egg production for hatching		Όρνιθες που δεν γεννούν και κοκόρια Other non-laying poultry and cockerels		ΣΥΝΟΛΟ TOTAL		Κοικιλομητέρες Female rabbits	
		Αριθμός Εκμ/σεων Number of Holdings	Αριθμός Ζώων Number of Animals	Αριθμός Εκμ/σεων Number of Holdings	Αριθμός Ζώων Number of Animals	Αριθμός Εκμ/σεων Number of Holdings	Αριθμός Ζώων Number of Animals	Αριθμός Εκμ/σεων Number of Holdings	Αριθμός Ζώων Number of Animals	Αριθμός Εκμ/σεων Number of Holdings	Αριθμός Ζώων Number of Animals	Αριθμός Εκμ/σεων Number of Holdings	Αριθμός Ζώων Number of Animals	Αριθμός Εκμ/σεων Number of Holdings	Αριθμός Ζώων Number of Animals
4124	Κιβισιάλι	11	290	8	103	*	50	*	56	5	81	6	170	4	36
4125	Αλεθρικό	15	564	5	150	12	307	4	93	5	14	8	272	6	42
4126	Κλαυδιά	33	1.167	22	551	16	183	12	269	12	164	24	278	21	84
4127	Αγγλισίδες	12	448	7	218	10	217	*	6	*	7	10	188	9	40
4128	Μενόγεια	8	142	*	19	7	103	*	20	0	0	7	104	7	42
4202	Δήμος Αθίνου	23	435.005	15	250.617	17	171.267	5	62	6	13.059	12	3.151	11	209
4210	Καλό Χοριό	34	5.933	11	5.231	30	631	4	55	6	16	13	596	11	138
4211	Αγία Άννα	8	231	5	116	7	93	7	14	*	8	4	61	4	14
4212	Μοσφιλωτή	20	16.881	7	1.354	18	15.447	15	61	4	19	9	579	8	196
4213	Ψευδάς	20	24.810	13	24.291	17	436	15	66	*	17	12	420	12	76
4214	Πυργά-Μονή Σταυροβ.&Αγ.Βαρβάρας	25	802	9	215	24	465	13	34	5	88	11	143	8	35
4215	Κόρνος(Περλ.Μονή Αγίας Θέκλας)	68	3.981	37	1.091	63	1.443	*	70	64	1.377	27	708	27	116
4216	Δελίκηπος	*	57	*	24	*	16	0	0	*	17	0	0	0	0
4300	Ζύγι	20	1.163	19	858	14	245	5	46	5	14	13	461	13	65
4301	Μαρί (Περλ. Βασιλικό)	13	623	9	245	12	367	*	11	0	0	10	185	10	53
4302	Καλαβασός	11	899	7	195	7	574	4	100	6	30	8	1.750	8	99
4303	Τόρνη	5	280	*	94	5	159	0	0	4	27	*	17	*	7
4304	Χοροκοτία	7	500	5	215	7	266	*	7	4	12	4	58	4	23
4305	Ψεμισσιμένος	5	187	*	100	4	85	0	0	*	2	*	10	*	5
4306	Μαρώνι	21	15.817	13	15.481	17	305	*	3	12	28	8	1.467	8	71
4307	'Αγιος Θεόδωρος	31	31.197	15	30.529	29	600	*	10	20	58	17	538	14	61
4308	Σκαρίνου	*	182	*	80	*	97	0	0	*	5	*	20	*	10
4309	Κορίνου	42	29.319	19	28.072	20	551	30	556	13	140	15	248	14	63

(Συν. - Cont'd)

ΠΙΝΑΚΑΣ 43.2(Συν.). ΕΚΜΕΤΑΛΛΕΥΣΕΙΣ ΜΕ ΠΟΥΛΕΡΙΚΑ ΚΑΙ ΚΟΥΝΕΛΙΑ ΚΑΙ ΑΡΙΘΜΟΣ ΖΩΩΝ ΚΑΤΑ ΚΑΤΗΓΟΡΙΑ ΚΑΙ ΚΑΤΑ ΕΠΑΡΧΙΑ ΚΑΙ ΚΟΙΝΟΤΗΤΑ ΔΙΑΜΟΝΗΣ ΤΟΥ ΚΑΤΟΧΟΥ
 TABLE 43.2(Cont'd). HOLDINGS WITH POULTRY AND RABBITS AND NUMBER OF ANIMALS BY CATEGORY AND BY HOLDER'S DISTRICT AND COMMUNITY OF RESIDENCE

Κοδ. Code	Επαρχία Δήμος / Κοινότητα District Municipality / Community	ΠΟΥΛΕΡΙΚΑ - POULTRY						ΚΟΥΝΕΛΙΑ - RABBITS							
		ΣΥΝΟΛΟ TOTAL		Κοτόπουλα Poultry for meat production		Ορνίθες αγοπαραγωγής για κατανάλωση Hens for egg production for consumption		Ορνίθες αγοπαραγωγής για εκκόλαψη Hens for egg production for hatching		Ορνίθες που δεν γεννούν και κοκόρια Other non-laying poultry and cockerels		ΣΥΝΟΛΟ TOTAL		Κονικιομητρές Female rabbits	
		Αριθμός Εκμ/σεων Number of Holdings	Αριθμός Ζώων Number of Animals	Αριθμός Εκμ/σεων Number of Holdings	Αριθμός Ζώων Number of Animals	Αριθμός Εκμ/σεων Number of Holdings	Αριθμός Ζώων Number of Animals	Αριθμός Εκμ/σεων Number of Holdings	Αριθμός Ζώων Number of Animals	Αριθμός Εκμ/σεων Number of Holdings	Αριθμός Ζώων Number of Animals	Αριθμός Εκμ/σεων Number of Holdings	Αριθμός Ζώων Number of Animals	Αριθμός Εκμ/σεων Number of Holdings	Αριθμός Ζώων Number of Animals
4310	Κάτω Λεύκαρα	4	148	*	50	0	0	0	0	0	23	*	25	*	20
4311	Δήμος Πάνο Λευκάρων	15	872	6	255	*	15	13	107	8	465	8	465	8	68
4312	Κάτω Δρυς	*	42	0	0	0	0	*	2	0	0	0	0	0	0
4313	Βάβλα (Περαλ. Μονή Αγίου Μηνά)	*	260	0	0	0	0	0	10	0	0	0	0	0	0
4315	Ορά (Περαλ. Δράπια και Παρσάτα)	*	74.000	*	74.000	0	0	0	0	0	0	0	0	0	0
4317	Οδοί	*	28	0	0	0	0	0	0	0	0	*	19	*	9
4318	'Αγιοι Βαβαρσινιάς	14	462	6	242	14	210	0	6	10	194	6	194	6	28
4319	Βαβαρσινιά	6	245	4	130	5	98	0	5	17	0	0	0	0	0
5	ΛΕΜΕΣΟΣ - LEMESOS	1.930	672.548	352	631.109	1.790	36.930	399	2.447	662	2.062	764	26.376	734	5.760
5000	Δήμος Λεμεσού	132	4.492	32	909	117	3.245	10	138	28	200	58	7.822	56	1.529
5011	Δήμος Μέσα Γετονιάς	20	904	8	290	19	476	*	2	5	136	12	2.074	11	351
5012	Δήμος Αγίου Αθανασίου	22	1.277	9	615	19	622	*	27	*	13	9	928	9	121
5013	Δήμος Γερμασόγειας	11	422	4	110	11	250	*	32	*	30	7	78	7	40
5020	Πάνο Πολεμίδα	33	36.325	11	35.472	28	741	17	88	5	24	17	982	14	236
5021	'Υψωνας	46	18.073	17	16.812	41	865	20	206	34	190	29	911	28	185
5022	Δήμος Κάτο Πολεμιδίων	71	36.822	30	34.884	65	1.773	32	87	9	78	40	2.034	38	373
5100	Παλόδεια	21	307	*	10	20	276	11	11	*	10	8	127	8	46
5101	Παραμόθα-& Μονή Παναγίας Ευαγγ.	21	514	*	100	21	402	7	12	0	0	6	60	6	26
5102	Σπιτάλι	16	308	*	47	16	248	10	13	0	0	11	135	11	37
5103	Φασούλα	30	517	0	0	30	517	0	0	0	0	12	201	12	68
5104	Μαθικολώνη	10	295	*	30	10	265	0	0	0	0	7	87	7	24
5105	Γεράσα	15	273	*	49	14	193	10	16	*	15	8	103	8	33
5106	Αιπού	18	457	0	0	18	364	5	93	0	0	9	97	9	21

(Συν. - Cont'd)

ΠΙΝΑΚΑΣ 43.2(Συν.). ΕΚΜΕΤΑΛΛΕΥΣΕΙΣ ΜΕ ΠΟΥΛΕΡΙΚΑ ΚΑΙ ΚΟΥΝΕΛΙΑ ΚΑΙ ΑΡΙΘΜΟΣ ΖΩΩΝ ΚΑΤΑ ΚΑΤΗΓΟΡΙΑ ΚΑΙ ΚΑΤΑ ΕΠΑΡΧΙΑ ΚΑΙ ΚΟΙΝΟΤΗΤΑ ΔΙΑΜΟΝΗΣ ΤΟΥ ΚΑΤΟΧΟΥ

TABLE 43.2(Cont'd). HOLDINGS WITH POULTRY AND RABBITS AND NUMBER OF ANIMALS BY CATEGORY AND BY HOLDER'S DISTRICT AND COMMUNITY OF RESIDENCE

Κωδ. Code	Επαρχία Δήμος / Κοινότητα Municipality / Community	ΠΟΥΛΕΡΙΚΑ - POULTRY										ΚΟΥΝΕΛΙΑ - RABBITS			
		ΣΥΝΟΛΟ TOTAL		Κοτόπουλα Poultry for meat production		Όρνιθες αγοπαραγωγής για κατανάλωση Hens for egg production for consumption		Όρνιθες αγοπαραγωγής για εκκόλαψη Hens for egg production for hatching		Όρνιθες που δεν γεννούν και κοκόρια Other non-laying poultry and cockerels		ΣΥΝΟΛΟ TOTAL		Κονικολιμητέρες Female rabbits	
		Αριθμός Εκμ/σεων Number of Holdings	Αριθμός Ζώων Number of Animals	Αριθμός Εκμ/σεων Number of Holdings	Αριθμός Ζώων Number of Animals	Αριθμός Εκμ/σεων Number of Holdings	Αριθμός Ζώων Number of Animals	Αριθμός Εκμ/σεων Number of Holdings	Αριθμός Ζώων Number of Animals	Αριθμός Εκμ/σεων Number of Holdings	Αριθμός Ζώων Number of Animals	Αριθμός Εκμ/σεων Number of Holdings	Αριθμός Ζώων Number of Animals	Αριθμός Εκμ/σεων Number of Holdings	Αριθμός Ζώων Number of Animals
5107	Απεσιά	26	770	9	131	22	541	20	89	*	9	15	263	15	97
5108	Κορφή	21	539	*	43	20	439	19	57	0	0	7	150	7	39
5109	Λιμνάτης	43	1.350	9	253	43	1.027	38	70	0	0	15	224	15	59
5110	Κατηλιό	5	117	0	0	5	112	*	3	*	2	*	60	*	8
5120	Μουτταγιακά	11	668	5	170	11	416	10	81	*	1	8	237	8	27
5121	Αρμενοχώρι	8	431	4	125	8	286	6	20	0	0	*	187	*	32
5123	Ακρούνα	*	188	0	0	*	180	0	0	*	8	*	70	*	7
5125	Παρεκκλησιά	67	38.302	15	36.407	59	1.695	6	68	55	132	24	433	22	80
5126	Πεντάκωμο	13	243	*	75	12	168	0	0	0	0	7	49	6	22
5127	Μοναγρούλι	28	40.589	12	40.129	25	450	*	1	4	9	14	304	12	55
5128	Μονή	14	288	6	86	5	72	0	0	8	130	6	79	4	15
5129	Πύργος	48	1.444	9	252	30	734	24	388	34	70	11	215	10	61
5130	Ασγάτα (Περ.Μεταλλεία Πλατείες)	34	711	0	0	34	711	0	0	0	0	16	267	16	99
5131	Βάσα (Κελλακίου)	4	87	*	40	*	30	*	15	*	2	*	26	*	8
5132	Σανίδα	5	62	0	0	5	62	0	0	0	0	*	500	*	150
5133	Πραστιό (Κελλακίου)	9	216	7	86	8	130	0	0	0	0	7	80	5	24
5134	Κλωνάρι	*	80	*	20	*	60	0	0	0	0	*	20	*	10
5136	Κελλάκι -& Μονή Ζωοδόχου Πηγής	4	101	*	25	4	75	*	1	0	0	*	10	0	0
5137	Ακαπνού	*	12	0	0	*	12	0	0	0	0	0	0	0	0
5138	Επταγώνεια	7	211	*	20	6	190	0	0	*	1	*	16	*	16
5140	Διερώνα	*	105	*	35	*	50	*	20	0	0	0	0	0	0
5141	Αρακαπάς	*	20	*	20	0	0	0	0	0	0	0	0	0	0
5142	'Αγιος Παύλος	10	173	0	0	10	164	0	0	6	9	*	2	*	1

(Συν. - Cont'd)

ΠΙΝΑΚΑΣ 43.2(Συν.). ΕΚΜΕΤΑΛΛΕΥΣΕΙΣ ΜΕ ΠΟΥΛΕΡΙΚΑ ΚΑΙ ΚΟΥΝΕΛΙΑ ΚΑΙ ΑΡΙΘΜΟΣ ΖΩΩΝ ΚΑΤΑ ΚΑΤΗΓΟΡΙΑ ΚΑΙ ΚΑΤΑ ΕΠΑΡΧΙΑ ΚΑΙ ΚΟΙΝΟΤΗΤΑ ΔΙΑΜΟΝΗΣ ΤΟΥ ΚΑΤΟΧΟΥ
TABLE 43.2(Cont'd). HOLDINGS WITH POULTRY AND RABBITS AND NUMBER OF ANIMALS BY CATEGORY AND BY HOLDER'S DISTRICT AND COMMUNITY OF RESIDENCE

Κωδ. Code	Επαρχία Δήμος / Κοινότητα Municipality / Community	ΠΟΥΛΕΡΙΚΑ - POULTRY										ΚΟΥΝΕΛΙΑ - RABBITS			
		ΣΥΝΟΛΟ TOTAL		Κοτόπουλα Poultry for meat production		Όρνιθες για κατανάλωση για αυγό production for consumption		Όρνιθες για εκκόλαψη production for hatching		Όρνιθες που δεν γεννούν και κοκόρια Other non-laying poultry and cockerels		ΣΥΝΟΛΟ TOTAL		Κονιολοιμητέρες Female rabbits	
		Αριθμός Εκμ/σεων Number of Holdings	Αριθμός Ζώων Number of Animals	Αριθμός Εκμ/σεων Number of Holdings	Αριθμός Ζώων Number of Animals	Αριθμός Εκμ/σεων Number of Holdings	Αριθμός Ζώων Number of Animals	Αριθμός Εκμ/σεων Number of Holdings	Αριθμός Ζώων Number of Animals	Αριθμός Εκμ/σεων Number of Holdings	Αριθμός Ζώων Number of Animals	Αριθμός Εκμ/σεων Number of Holdings	Αριθμός Ζώων Number of Animals	Αριθμός Εκμ/σεων Number of Holdings	Αριθμός Ζώων Number of Animals
5143	Άγιος Κωνσταντίνος	12	158	0	0	12	147	0	0	9	11	0	0	0	0
5144	Συκόπετρα	14	1.313	5	88	12	1.220	*	5	0	0	7	119	7	43
5145	Λουβαράς	26	886	*	117	26	733	0	0	6	36	11	169	11	43
5146	Καλό Χωριό (Περλ. Άθρακος)	26	460	0	0	25	443	*	17	0	0	11	129	11	37
5147	Ζωσιγγή	17	344	0	0	17	326	0	0	12	18	*	34	*	4
5200	Ακρωτήρι -& Μονή Αγίου Νικολάου	9	216	*	50	9	155	0	0	6	11	5	235	5	43
5201	Ασώματος (Περλ. Φασούρι)	*	23	0	0	*	15	*	8	0	0	0	0	0	0
5202	Τσερκέζοι	*	98	*	40	*	50	0	0	*	8	*	9	*	4
5203	Τραχώνι	14	543	4	287	12	223	*	3	*	30	6	96	6	96
5210	Κολόσσι	30	461.094	5	460.561	28	488	16	45	0	0	10	272	10	54
5211	Ερήμη	6	252	*	12	6	188	4	35	*	17	4	70	4	18
5212	Επισκοπή	32	957	14	356	30	597	0	0	*	4	17	368	15	98
5213	Καντού	29	634	5	121	28	444	*	20	19	49	19	271	18	63
5214	Σοτήρα-& Σύμβουλος & Στερακόβου	9	164	*	42	9	111	0	0	7	11	*	27	*	6
5220	Πραστιό (Αυδήμιου)	*	40	0	0	*	40	0	0	0	0	*	4	*	4
5221	Παραμάλι	18	365	9	179	15	164	0	0	14	22	6	71	6	11
5222	Αυδήμιου	33	731	*	5	33	719	*	2	*	5	21	236	20	91
5225	Αλέκτορα	*	15	*	14	0	0	0	0	*	1	0	0	0	0
5226	Ανώγυρα	8	131	0	0	6	124	*	6	*	1	*	4	*	4
5227	Πισσούρι	35	594	0	0	35	540	8	18	19	36	17	160	17	73
5300	Σούνι-Ζαυακιά	17	421	*	60	14	257	*	72	15	32	*	51	*	16
5302	Άλασσα	13	440	*	70	13	331	8	39	0	0	6	246	6	46
5303	Κάρρο Κιβίδες	25	538	0	0	25	501	19	37	0	0	4	38	4	21

(Συν. - Cont'd)

ΠΙΝΑΚΑΣ 43.2(Συν.). ΕΚΜΕΤΑΛΛΕΥΣΕΙΣ ΜΕ ΠΟΥΛΕΡΙΚΑ ΚΑΙ ΚΟΥΝΕΛΙΑ ΚΑΙ ΑΡΙΘΜΟΣ ΖΩΩΝ ΚΑΤΑ ΚΑΤΗΓΟΡΙΑ ΚΑΙ ΚΑΤΑ ΕΠΑΡΧΙΑ ΚΑΙ ΚΟΙΝΟΤΗΤΑ ΔΙΑΜΟΝΗΣ ΤΟΥ ΚΑΤΟΧΟΥ
 TABLE 43.2(Cont'd). HOLDINGS WITH POULTRY AND RABBITS AND NUMBER OF ANIMALS BY CATEGORY AND BY HOLDER'S DISTRICT AND COMMUNITY OF RESIDENCE

Κωδ. Code	Επαρχία Δήμος / Κοινότητα District Municipality / Community	ΠΟΥΛΕΡΙΚΑ - POULTRY										ΚΟΥΝΕΛΙΑ - RABBITS			
		ΣΥΝΟΛΟ TOTAL		Κοτόπουλα Poultry for meat production		Όρνιθες αγωγοπαραγωγής για κατανάλωση Hens for egg production for consumption		Όρνιθες αγοπαραγωγής για εκκόλαψη Hens for egg production for hatching		Όρνιθες που δεν γεννούν και κοκόρια Other non-laying poultry and cockerels		ΣΥΝΟΛΟ TOTAL		Κονικολιμητέρες Female rabbits	
		Αριθμός Εκμ./σεων Number of Holdings	Αριθμός Ζώων Number of Animals	Αριθμός Εκμ./σεων Number of Holdings	Αριθμός Ζώων Number of Animals	Αριθμός Εκμ./σεων Number of Holdings	Αριθμός Ζώων Number of Animals	Αριθμός Εκμ./σεων Number of Holdings	Αριθμός Ζώων Number of Animals	Αριθμός Εκμ./σεων Number of Holdings	Αριθμός Ζώων Number of Animals	Αριθμός Εκμ./σεων Number of Holdings	Αριθμός Ζώων Number of Animals	Αριθμός Εκμ./σεων Number of Holdings	Αριθμός Ζώων Number of Animals
5305	'Αγιος Αμβρόσιος	19	791	*	150	17	488	*	107	17	46	8	244	8	68
5306	'Αγιος Θεράπιον	14	351	*	40	13	277	*	1	10	33	8	98	8	38
5307	Λόφου	*	13	0	0	*	12	*	1	0	0	0	0	0	0
5308	Πάχνα	70	1.129	6	130	69	911	0	0	33	88	33	481	33	105
5310	'Αγιος Γεώργιος	5	114	0	0	5	111	0	0	*	3	*	43	*	8
5311	Δωρός	6	81	0	0	6	72	0	0	5	9	*	82	*	26
5312	Λάναια	4	63	0	0	4	57	0	0	*	6	*	26	*	6
5313	Σιλίκου	12	354	*	80	12	254	0	0	10	20	9	202	8	40
5314	Μονάρι-& Μονή Παναγίας Αμιασγού	14	410	*	56	11	265	*	65	13	24	8	207	8	31
5315	Τριμήκληνη	20	580	*	40	17	506	*	6	18	28	6	81	6	11
5316	'Αγιος Μάμας	16	403	0	13	16	356	0	0	16	34	*	85	*	15
5317	Κουκά	*	16	0	0	*	15	0	0	*	1	0	0	0	0
5318	Μονιάτης-Μέσα Πορ.,Σαϊττάς,Φυλ.	18	439	*	44	16	378	*	1	7	16	5	61	4	12
5320	Δωρά	4	75	0	0	*	45	*	30	0	0	0	0	0	0
5322	'Αρσος	19	250	*	10	19	233	0	0	5	7	*	31	*	8
5324	Μαλιά	5	104	0	0	*	31	*	73	0	0	*	25	*	5
5325	Βάσα (Κουλιανού)	15	341	*	100	14	180	*	50	5	11	4	155	4	22
5326	Βουλί	9	96	*	27	9	62	7	7	0	0	*	45	*	7
5327	Πέρα Πεδί	17	323	*	11	17	286	*	1	12	25	4	240	4	27
5328	Μανδριά	12	279	*	20	12	240	0	0	9	19	7	147	7	23
5329	Ποταμιού	9	190	*	23	9	156	0	0	5	11	4	57	4	15
5330	'Ομοδος	12	362	0	0	11	318	4	25	9	19	*	183	*	20
5331	Κουλάτι	12	434	0	0	12	399	8	20	*	15	4	123	4	17

(Συν. - Cont'd)

ΠΙΝΑΚΑΣ 43.2(Συν.). ΕΚΜΕΤΑΛΛΕΥΣΕΙΣ ΜΕ ΠΟΥΛΕΡΙΚΑ ΚΑΙ ΚΟΥΝΕΛΙΑ ΚΑΙ ΑΡΙΘΜΟΣ ΖΩΩΝ ΚΑΤΑ ΚΑΤΗΓΟΡΙΑ ΚΑΙ ΚΑΤΑ ΕΠΑΡΧΙΑ ΚΑΙ ΚΟΙΝΟΤΗΤΑ ΔΙΑΜΟΝΗΣ ΤΟΥ ΚΑΤΟΧΟΥ
TABLE 43.2(Cont'd). HOLDINGS WITH POULTRY AND RABBITS AND NUMBER OF ANIMALS BY CATEGORY AND BY HOLDER'S DISTRICT AND COMMUNITY OF RESIDENCE

Κοδ. Code	Επαρχία Δήμος / Κοινότητα District Municipality / Community	ΠΟΥΛΕΡΙΚΑ - POULTRY						ΚΟΥΝΕΛΙΑ - RABBITS						
		ΣΥΝΟΛΟ TOTAL		Κοτόπουλα Poultry for meat production		Ορνίθες για κατανάληψη για αυγατοαγωγή Hens for egg production for hatching		Ορνίθες που δεν γεννούν και κοκόρια Other non-laying poultry and cockerels		ΣΥΝΟΛΟ TOTAL		Κονιολιμητέρες Female rabbits		
		Αριθμός Εκμ/σεων Number of Holdings	Αριθμός Ζώων Number of Animals	Αριθμός Εκμ/σεων Number of Holdings	Αριθμός Ζώων Number of Animals	Αριθμός Εκμ/σεων Number of Holdings	Αριθμός Ζώων Number of Animals	Αριθμός Εκμ/σεων Number of Holdings	Αριθμός Ζώων Number of Animals	Αριθμός Εκμ/σεων Number of Holdings	Αριθμός Ζώων Number of Animals	Αριθμός Εκμ/σεων Number of Holdings	Αριθμός Ζώων Number of Animals	
5340	'Αγρος Δημήτριος	*	9	0	0	0	8	0	0	*	1	12	*	2
5341	Παλαμόλιος	*	12	0	0	12	0	0	0	0	0	3	*	3
5343	Καμινάρα	15	164	0	0	147	0	0	0	10	17	50	*	46
5345	Λεμίθου	14	158	0	0	145	0	1	8	12	12	23	*	23
5350	Κάτο Πλάτρες (Τορναριδές)	6	73	0	0	69	0	0	*	4	4	48	*	48
5351	Πάνω Πλάτρες (Περίλ. Τροόδος)	*	57	0	0	52	0	0	*	5	5	0	0	0
5352	Φοινί (Περ. Μονή Τροοδίτισσας)	20	238	0	0	226	0	10	12	0	0	42	4	15
5354	Κάτο Αμιάντος	11	243	4	54	177	0	0	7	12	12	77	5	21
5360	'Αγρος Θεόδωρος	11	189	0	0	140	0	*	23	8	26	65	*	13
5361	'Αγρος Ιωάννης	60	784	*	6	629	6	87	33	62	62	97	9	21
5362	Κάτο Μύλος	5	36	0	0	27	0	*	6	3	3	35	*	5
5363	Ποταμίτσα	16	322	*	15	291	4	7	4	9	9	72	4	12
5364	Δύμες	15	143	0	0	139	0	0	4	4	4	80	4	18
5365	Πελένδρι (Περίλ. Κάρδαμα)	69	1.752	17	452	1.188	65	31	50	81	81	592	25	116
5366	Αγρός	46	1.027	16	363	652	44	*	4	11	20	413	19	110
5367	Αγρίδια	17	385	*	35	341	17	5	*	4	4	20	*	10
5368	Χανδριά	17	192	4	41	151	0	0	0	0	0	65	5	14
5369	Κυπερούνα	76	1.456	10	152	1.227	74	10	13	35	35	626	22	104
6	ΠΑΦΟΣ - PAFOS	2.357	292.509	1.131	260.158	1.851	24.031	771	5.695	1.032	2.625	1.377	20.776	5.368
6000	Δήμος Πάφου	146	16.007	69	13.837	113	1.598	33	287	77	285	101	2.105	87
6010	Δήμος Γεροσκήπου	81	3.234	49	1.345	73	1.345	42	141	38	195	43	1.400	42
6011	Κονιά	11	246	5	72	9	139	*	9	5	26	6	105	6
6012	Αγία Μαρινούδα	6	140	*	35	86	6	4	18	*	1	*	42	*

(Συν. - Cont'd)

ΠΙΝΑΚΑΣ 43.2(Συν.). ΕΚΜΕΤΑΛΛΕΥΣΕΙΣ ΜΕ ΠΟΥΛΕΡΙΚΑ ΚΑΙ ΚΟΥΝΕΛΙΑ ΚΑΙ ΑΡΙΘΜΟΣ ΖΩΩΝ ΚΑΤΑ ΚΑΤΗΓΟΡΙΑ ΚΑΙ ΚΑΤΑ ΕΠΑΡΧΙΑ ΚΑΙ ΚΟΙΝΟΤΗΤΑ ΔΙΑΜΟΝΗΣ ΤΟΥ ΚΑΤΟΧΟΥ
 TABLE 43.2(Cont'd). HOLDINGS WITH POULTRY AND RABBITS AND NUMBER OF ANIMALS BY CATEGORY AND BY HOLDER'S DISTRICT AND COMMUNITY OF RESIDENCE

Κωδ. Code	Επαρχία Δήμος / Κοινότητα District	Μunicipality / Community	ΠΟΥΛΕΡΙΚΑ - POULTRY						ΚΟΥΝΕΛΙΑ - RABBITS							
			ΣΥΝΟΛΟ TOTAL		Κοτόπουλα Poultry for meat production		Όρνιθες για κατανάλωση Hens for egg production for consumption		Όρνιθες αυγοπαραγωγής για εκκόλαψη Hens for egg production for hatching		Όρνιθες που δεν γεννούν και κοκόρια Other non-laying poultry and cockerels		ΣΥΝΟΛΟ TOTAL		Κονικολιμητέρες Female rabbits	
			Αριθμός Εκμ/σεων of Holdings	Αριθμός Ζώων Number of Animals	Αριθμός Εκμ/σεων of Holdings	Αριθμός Ζώων Number of Animals	Αριθμός Εκμ/σεων of Holdings	Αριθμός Ζώων Number of Animals	Αριθμός Εκμ/σεων of Holdings	Αριθμός Ζώων Number of Animals	Αριθμός Εκμ/σεων of Holdings	Αριθμός Ζώων Number of Animals	Αριθμός Εκμ/σεων of Holdings	Αριθμός Ζώων Number of Animals	Αριθμός Εκμ/σεων of Holdings	Αριθμός Ζώων Number of Animals
6013	Κολώνη (Περύ. Μονή Ανατολικό)		*	42	0	*	33	*	4	*	5	0	0	0	0	
6014	Αχέλεια		5	96	35	51	5	*	1	4	9	*	41	*	7	
6020	Χλόρακας		41	977	23	328	31	21	86	7	9	18	327	18	92	
6021	Λέμπα		8	431	6	164	5	7	101	*	6	*	55	*	12	
6022	Έμπα		57	2.362	30	739	51	5	17	15	44	34	728	30	149	
6023	Τρεμβούσα		23	236	0	98	14	21	123	*	15	12	87	10	29	
6024	Μέσα Χωριό		20	350	6	214	20	0	0	18	24	10	145	9	42	
6025	Μεσόγη		19	241	4	189	17	0	0	*	2	12	105	9	59	
6026	Τάλα (Περ. Μονή Αγίου Νεοφύτου)		26	711	9	275	18	21	105	*	13	19	269	18	63	
6027	Κισσόνεργα		68	1.130	0	794	64	36	156	18	180	28	416	28	84	
6100	Κούκλια		20	348	0	247	20	17	64	*	37	6	226	6	60	
6101	Μανδριά		*	136	0	120	*	0	0	*	16	*	48	*	18	
6102	Νικόκλεια		7	226	4	120	7	0	0	7	18	4	39	4	18	
6104	Τίμη		47	1.652	37	733	46	29	110	5	14	25	440	25	122	
6106	Αγία Βαρβάρα		9	180.226	8	105	7	4	8	*	3	*	32	*	11	
6107	Αναρίτα		29	1.002	25	392	27	23	65	*	5	17	364	17	79	
6110	Μαραθούνα		11	30.325	7	128	10	0	0	9	17	6	601	6	140	
6111	Άρμιου		31	598	14	284	29	*	5	19	30	19	274	19	65	
6112	Επισκοπή		27	503	4	247	18	8	141	5	14	19	564	12	82	
6113	Νατά		23	299	*	276	23	0	0	*	3	18	145	18	63	
6114	Χολέτρια		23	534	10	324	22	0	0	17	33	6	56	6	17	
6115	Αξύλου		7	183	*	98	7	*	1	6	8	5	80	5	19	
6116	Ελεδιό		8	264	4	94	8	0	0	6	15	*	56	*	12	

(Συν. - Cont'd)

ΠΙΝΑΚΑΣ 43.2(Συν.). ΕΚΜΕΤΑΛΛΕΥΣΕΙΣ ΜΕ ΠΟΥΛΕΡΙΚΑ ΚΑΙ ΚΟΥΝΕΛΙΑ ΚΑΙ ΑΡΙΘΜΟΣ ΖΩΩΝ ΚΑΤΑ ΚΑΤΗΓΟΡΙΑ ΚΑΙ ΚΑΤΑ ΕΠΙΔΡΑΣΙΑ ΚΑΙ ΚΟΙΝΟΤΗΤΑ ΔΙΑΜΟΝΗΣ ΤΟΥ ΚΑΤΟΧΟΥ
TABLE 43.2(Cont'd). HOLDINGS WITH POULTRY AND RABBITS AND NUMBER OF ANIMALS BY CATEGORY AND BY HOLDER'S DISTRICT AND COMMUNITY OF RESIDENCE

Κωδ. Code	Επαρχία Δήμος / Κοινότητα Municipality / Community	ΠΟΥΛΕΡΙΚΑ - POULTRY						ΚΟΥΝΕΛΙΑ - RABBITS							
		ΣΥΝΟΛΟ TOTAL		Κοτόπουλα Poultry for meat production		Όρνιθες αυγοπαραγωγής για κατανάλωση consumption		Όρνιθες αυγοπαραγωγής για εκκόλαψη production for hatching		Όρνιθες που δεν γεννούν και κοκόρια Other non-laying poultry and cockerels		ΣΥΝΟΛΟ TOTAL		Κονικολιμητέρες Female rabbits	
		Αριθμός Εκμ/σεων Number of Holdings	Αριθμός Ζώων Number of Animals	Αριθμός Εκμ/σεων Number of Holdings	Αριθμός Ζώων Number of Animals	Αριθμός Εκμ/σεων Number of Holdings	Αριθμός Ζώων Number of Animals	Αριθμός Εκμ/σεων Number of Holdings	Αριθμός Ζώων Number of Animals	Αριθμός Εκμ/σεων Number of Holdings	Αριθμός Ζώων Number of Animals	Αριθμός Εκμ/σεων Number of Holdings	Αριθμός Ζώων Number of Animals	Αριθμός Εκμ/σεων Number of Holdings	Αριθμός Ζώων Number of Animals
6120	Τσαΐδα	50	1.017	44	508	48	439	*	13	35	57	38	538	38	147
6121	Κούλη	29	653	28	294	28	311	*	6	24	42	17	221	17	61
6122	Στρουμπί	55	755	11	83	55	601	33	69	*	2	41	385	41	148
6123	Πολέμι	65	1.315	35	623	59	588	*	7	48	97	58	574	58	209
6124	Καλλίπετα (Περλ. Μορόνερο)	46	880	22	336	0	0	46	543	*	1	17	193	*	5
6125	Λετύμβου	45	864	20	433	*	30	40	399	*	2	27	181	14	42
6128	Λεμόνα	13	180	*	55	*	10	12	114	*	1	9	114	*	10
6129	Χούλου	36	798	17	307	*	40	35	439	*	12	27	311	11	39
6130	Ακουρός	*	107	0	0	*	97	0	0	*	10	0	0	0	0
6132	Κάθικας	23	388	11	116	21	212	4	48	*	12	13	110	13	43
6133	Δήμος Πέγαιας-&Αγ.Γεώργ.Πέγαιας	129	2.481	32	624	108	1.538	31	233	19	86	60	551	51	242
6200	Πάνο Αρχμανδρίτα-& Κάτω Αρχμ.	11	175	*	20	11	142	0	0	5	13	*	17	*	6
6201	Φασούλα	12	421	9	224	10	172	10	25	0	0	8	108	7	33
6204	Μαμόνια	10	180	0	0	10	155	9	21	*	4	7	58	7	26
6205	Άγιος Γεώργιος	14	638	6	267	11	249	12	66	7	56	*	29	*	7
6206	Σταυροκόννου	10	277	*	40	10	215	0	0	10	22	6	90	6	41
6208	Τραχηλάδουλα	20	395	*	60	20	293	*	5	20	37	12	146	12	73
6210	Κελοκέδαρα	38	573	5	116	37	418	*	2	27	37	12	120	12	49
6211	Σαλαμιού	45	623	*	45	45	507	35	69	*	2	32	466	32	126
6213	Κέδαρες	5	104	*	10	5	85	4	9	0	0	*	25	*	5
6214	Μέσσα	13	203	0	0	11	150	10	43	*	10	7	61	7	25
6215	Πρατόρι	5	6.109	*	6.000	5	104	*	5	0	0	*	8	*	7
6216	Φιλούσα (Κελοκέδαρων)	5	87	*	20	5	63	*	3	*	1	*	24	*	8

(Συν. - Cont'd)

ΠΙΝΑΚΑΣ 43.2(Συν.). ΕΚΜΕΤΑΛΛΕΥΣΕΙΣ ΜΕ ΠΟΥΛΕΡΙΚΑ ΚΑΙ ΚΟΥΝΕΛΙΑ ΚΑΙ ΑΡΙΘΜΟΣ ΖΩΩΝ ΚΑΤΑ ΚΑΤΗΓΟΡΙΑ ΚΑΙ ΚΑΤΑ ΕΠΑΡΧΙΑ ΚΑΙ ΚΟΙΝΟΤΗΤΑ ΔΙΑΜΟΝΗΣ ΤΟΥ ΚΑΤΟΧΟΥ
TABLE 43.2(Cont'd). HOLDINGS WITH POULTRY AND RABBITS AND NUMBER OF ANIMALS BY CATEGORY AND BY HOLDER'S DISTRICT AND COMMUNITY OF RESIDENCE

Κωδ. Code	Επαρχία Δήμος / Κοινότητα Municipality / Community	ΠΟΥΛΕΡΙΚΑ - POULTRY										ΚΟΥΝΕΛΙΑ - RABBITS			
		ΣΥΝΟΛΟ TOTAL		Κοτόπουλα Poultry for meat production		Όρνιθες αγοραπωληγής για κατανάλωση consumption		Όρνιθες αγοραπωληγής για εκκόλαση production for hatching		Όρνιθες που δεν γεννούν και κοκόρια Other non-laying poultry and cockerels		ΣΥΝΟΛΟ TOTAL		Κονικλομητρές Female rabbits	
		Αριθμός Εκμ/σεων Number of Holdings	Αριθμός Ζώων Number of Animals	Αριθμός Εκμ/σεων Number of Holdings	Αριθμός Ζώων Number of Animals	Αριθμός Εκμ/σεων Number of Holdings	Αριθμός Ζώων Number of Animals	Αριθμός Εκμ/σεων Number of Holdings	Αριθμός Ζώων Number of Animals	Αριθμός Εκμ/σεων Number of Holdings	Αριθμός Ζώων Number of Animals	Αριθμός Εκμ/σεων Number of Holdings	Αριθμός Ζώων Number of Animals	Αριθμός Εκμ/σεων Number of Holdings	Αριθμός Ζώων Number of Animals
6217	Αρίνουο	*	30	0	0	*	20	*	10	0	0	0	0	0	0
6218	'Αγιος Νικόλαος (Περ. Περάβασα)	8	223	5	119	8	89	6	8	*	7	*	113	*	24
6219	'Αγιος Ιωάννης (Περ. Μαλούντα)	5	70	0	0	4	62	0	0	*	8	*	16	*	4
6220	Αμαργέτη	39	708	19	236	38	427	*	8	29	37	32	340	31	96
6221	Αγία Μαρίνα (Κελοκεδάρον)	8	153	*	50	8	92	*	2	5	9	*	33	*	12
6222	Πενταλιά	17	332	7	141	17	166	0	0	15	25	12	130	11	44
6224	Γάλαταρά	14	406	7	195	12	152	*	40	10	19	5	57	5	16
6225	Κουλίνα	13	250	7	97	13	136	0	0	10	17	10	128	9	29
6227	Στατός-'Αγιος Φώτιος-&Αμπελίτης	70	1.417	42	611	68	726	*	4	55	76	44	511	33	94
6229	Μαμούνταλη	*	98	*	60	*	36	0	0	*	2	*	3	*	1
6230	Πάνω Παναγιά-&Μονή Χρυσορ.&Αγιά	64	1.486	43	866	53	542	5	22	38	56	35	370	35	85
6231	Ασπρογιά	14	553	11	350	13	171	*	5	13	27	9	94	9	33
6300	Ψάθι	9	212	5	98	9	106	0	0	5	8	4	42	4	12
6301	'Αγιος Δημητριάδος	9	237	6	109	8	117	0	0	5	11	5	115	5	21
6302	Καυναβίου (Περλ.. Μελαμιού)	20	566	11	250	20	276	*	1	17	39	11	145	10	35
6303	Θρίνια (Δρίνια)	8	252	6	130	8	109	0	0	8	13	5	37	5	16
6304	Μηλιά	*	5	0	0	*	5	0	0	0	0	*	8	*	2
6305	Κρίτου Μαρόττου	7	120	*	45	6	62	*	4	5	9	5	32	5	9
6306	Φύτη	16	511	8	160	15	320	5	11	7	20	9	121	9	30
6307	Λάσα	14	418	8	130	12	208	*	36	11	44	11	198	11	37
6308	Δρύμου	17	445	11	179	16	220	*	20	16	26	11	130	11	28
6310	Σίμου	32	1.067	25	560	32	468	*	3	24	36	19	302	18	63
6315	Φιλούσα (Χρυσοχώος)	7	153	*	50	4	53	4	41	7	9	*	27	*	5

(Συν. - Cont'd)

ΠΙΝΑΚΑΣ 43.2(Συν.). ΕΚΜΕΤΑΛΛΕΥΣΕΙΣ ΜΕ ΠΟΥΛΕΡΙΚΑ ΚΑΙ ΚΟΥΝΕΛΙΑ ΚΑΙ ΑΡΙΘΜΟΣ ΖΩΩΝ ΚΑΤΑ ΚΑΤΗΓΟΡΙΑ ΚΑΙ ΚΑΤΑ ΕΠΑΡΧΙΑ ΚΑΙ ΚΟΙΝΟΤΗΤΑ ΔΙΑΜΟΝΗΣ ΤΟΥ ΚΑΤΟΧΟΥ

TABLE 43.2(Cont'd). HOLDINGS WITH POULTRY AND RABBITS AND NUMBER OF ANIMALS BY CATEGORY AND BY HOLDER'S DISTRICT AND COMMUNITY OF RESIDENCE

Κωδ. Code	Επαρχία Δήμος / Κοινότητα Municipality / Community	ΠΟΥΛΕΡΙΚΑ - POULTRY										ΚΟΥΝΕΛΙΑ - RABBITS			
		ΣΥΝΟΛΟ TOTAL		Κοτόπουλα Poultry for meat production		Όρνιθες αυγοπαραγωγής για κατανάλωση Hens for egg production for consumption		Όρνιθες αυγοπαραγωγής για εκκόλαση Hens for egg production for hatching		Όρνιθες που δεν γεννούν και κοκόρια Other non-laying poultry and cockerels		ΣΥΝΟΛΟ TOTAL		Κονιολομητέρες Female rabbits	
		Αριθμός Εκμ/σεων Number of Holdings	Αριθμός Ζώων Number of Animals	Αριθμός Εκμ/σεων Number of Holdings	Αριθμός Ζώων Number of Animals	Αριθμός Εκμ/σεων Number of Holdings	Αριθμός Ζώων Number of Animals	Αριθμός Εκμ/σεων Number of Holdings	Αριθμός Ζώων Number of Animals	Αριθμός Εκμ/σεων Number of Holdings	Αριθμός Ζώων Number of Animals	Αριθμός Εκμ/σεων Number of Holdings	Αριθμός Ζώων Number of Animals	Αριθμός Εκμ/σεων Number of Holdings	Αριθμός Ζώων Number of Animals
6318	Μελέαια	*	19	0	0	*	16	0	0	*	3	0	0	0	
6320	Λυσός-&Αγ.Μερκούρ.&Σταυρός Ψώκ.	17	328	6	108	17	214	0	0	5	6	12	166	55	
6321	Περσιτερώνα	19	681	9	392	*	21	17	241	17	27	12	300	37	
6330	Θελέτρα	24	237	7	78	21	138	4	21	0	0	15	101	37	
6331	Γιόλου	72	1.550	45	743	69	759	4	5	24	43	52	500	190	
6332	Πάνο Ακουρδάλα	5	130	*	60	5	66	0	0	4	4	4	87	16	
6333	Μηλιού-& Μονή Αγίων Αναργύρων	*	85	*	52	*	28	0	0	*	5	*	28	6	
6334	Κάτω Ακουρδάλα	5	162	*	88	5	61	0	0	5	13	5	74	25	
6335	Τέρα	*	13	0	0	*	9	0	0	*	4	0	0	0	
6336	Κρίτου Τέρα	18	337	8	107	*	10	18	202	16	18	13	415	59	
6337	Σκούλλη	8	231	5	101	0	0	7	120	7	10	4	90	15	
6338	Χόλη	8	366	6	135	0	0	8	217	8	14	*	32	10	
6340	Καρμουλλήδες	5	125	4	85	*	6	4	31	*	3	5	146	26	
6341	Χρυσόχου	5	131	*	78	0	0	4	49	4	4	*	54	12	
6343	Δήμος Πόλις	53	1.589	29	625	50	808	*	45	44	111	34	404	112	
6344	Νέο Χωριό(Περ.Λουτρά Αφροδίτης)	14	236	4	95	*	48	10	84	*	9	10	67	28	
6345	Γουδί	14	358	8	188	0	0	13	156	13	14	10	165	32	
6350	Κάτω Αρόδες	4	77	4	77	0	0	0	0	0	0	4	20	20	
6351	Πάνο Αρόδες	4	81	*	60	*	16	0	0	*	5	*	23	9	
6352	Ίνεια	23	729	16	485	16	206	0	0	15	38	4	67	19	
6353	Αρούσεια (Περλ. Πιττόκοπος)	41	1.200	29	765	35	377	0	0	28	58	22	421	77	
6360	Πελαθοβια-& Μύρμυγκοφ & Λίμνη	*	59	*	17	*	38	*	4	0	0	0	0	0	
6361	Κυνούσα	9	7.802	5	7.623	6	160	0	0	*	19	4	62	11	

(Συν. - Cont'd)

ΠΙΝΑΚΑΣ 43.2(Συν.). ΕΚΜΕΤΑΛΛΕΥΣΕΙΣ ΜΕ ΠΟΥΛΕΡΙΚΑ ΚΑΙ ΚΟΥΝΕΛΙΑ ΚΑΙ ΑΡΙΘΜΟΣ ΖΩΩΝ ΚΑΤΑ ΚΑΤΗΓΟΡΙΑ ΚΑΙ ΚΑΤΑ ΕΠΑΡΧΙΑ ΚΑΙ ΚΟΙΝΟΤΗΤΑ ΔΙΑΜΟΝΗΣ ΤΟΥ ΚΑΤΟΧΟΥ

TABLE 43.2(Cont'd). HOLDINGS WITH POULTRY AND RABBITS AND NUMBER OF ANIMALS BY CATEGORY AND BY HOLDER'S DISTRICT AND COMMUNITY OF RESIDENCE

Κωδ. Code	Επαρχία Δήμος / Κοινότητα Municipality / Community District	ΠΟΥΛΕΡΙΚΑ - POULTRY										ΚΟΥΝΕΛΙΑ - RABBITS			
		ΣΥΝΟΛΟ TOTAL		Κοτόπουλα Poultry for meat production		Όρνιθες ανγοπαρωγής για κατανάλωση Hens for egg production for consumption		Όρνιθες αυγοπαραγωγής για εκκόλαψη Hens for egg production for hatching		Όρνιθες που δεν γενούν και κοκόρια Other non-laying poultry and cockerels		ΣΥΝΟΛΟ TOTAL		Κονικλομητρές Female rabbits	
		Αριθμός Εκμ/σεων Number of Holdings	Αριθμός Ζώων Number of Animals	Αριθμός Εκμ/σεων Number of Holdings	Αριθμός Ζώων Number of Animals	Αριθμός Εκμ/σεων Number of Holdings	Αριθμός Ζώων Number of Animals	Αριθμός Εκμ/σεων Number of Holdings	Αριθμός Ζώων Number of Animals	Αριθμός Εκμ/σεων Number of Holdings	Αριθμός Ζώων Number of Animals	Αριθμός Εκμ/σεων Number of Holdings	Αριθμός Ζώων Number of Animals	Αριθμός Εκμ/σεων Number of Holdings	Αριθμός Ζώων Number of Animals
6362	Μακούντα	5	168	4	90	4	64	0	0	*	14	5	52	4	11
6363	Αργάκα	54	1.785	44	1.184	*	40	45	553	*	8	29	620	26	120
6364	Γαλιτιά	18	392	10	160	13	137	*	24	5	71	7	180	6	29
6365	Αγία Μαρίνα (Χρυσοχούς)	52	1.273	39	778	39	366	4	49	29	80	30	413	24	95
6367	Πομός (Περύλ. Παλιάμπελα)	28	660	24	366	16	194	13	92	6	8	18	186	16	45
6368	Στενή	6	271	*	192	*	46	4	26	5	7	4	55	4	15
6369	'Αγιος Ισίδωρος	0	0	0	0	0	0	0	0	0	0	*	16	*	4

* Ο αριθμός των εκμεταλλεύσεων είναι μικρότερος ή ίσος με το 3.

* The number of holdings is less than or equal to 3.

ΚΕΦΑΛΑΙΟ 4

Άρδευση

CHAPTER 4

Irrigation

ΠΙΝΑΚΑΣ 45.1. ΕΚΜΕΤΑΛΛΕΥΣΕΙΣ ΜΕ ΑΡΔΕΥΣΙΜΕΣ ΚΑΙ ΑΡΔΕΥΘΕΙΣΣ ΕΚΤΑΣΕΙΣ ΚΑΤΑ ΤΑΞΕΙΣ ΜΕΓΕΘΟΥΣ ΤΗΣ ΑΡΔΕΥΘΕΙΣΣ ΕΚΤΑΣΗΣ ΚΑΙ ΤΗΣ ΧΡΗΣΙΜΟΠΟΙΟΥΜΕΝΗΣ ΓΕΩΡΓΙΚΗΣ ΕΚΤΑΣΗΣ ΚΑΤΑ ΜΕΓΕΘΟΣ ΕΚΤΑΣΕΩΝ, ΚΑΤΑ ΕΠΑΡΧΙΑ
TABLE 45.1. HOLDINGS WITH IRRIGABLE AND IRRIGATED AREAS BY SIZE OF IRRIGATED AREA AND ULTIZED AGRICULTURAL AREA BY SIZE OF AREA, BY DISTRICT

Επαρχία και Μέγεθος Εκτάσεων (δεκάρια) District and Size of Area (decares)	ΕΚΜΕΤΑΛΛΕΥΣΕΙΣ ΜΕ ΑΡΔΕΥΘΕΙΣΣ ΕΚΤΑΣΕΙΣ HOLDINGS WITH IRRIGATED AREAS														
	ΣΥΝΟΛΟ TOTAL					Μέγεθος Αρδευθείσων Εκτάσεων (δεκάρια) Size of Irrigated Areas (decares)					50 +				
	Αριθμός Εκμ/σεων Number of Holdings	Εκτάσεις (δεκάρια) Areas (decares)	Αριθμός Εκμ/σεων Number of Holdings	Χ. Γ. Ε. (δεκάρια) U. A. A. (decares)	Αρδεδόμη Έκταση (δεκάρια) Irrigable Area (decares)	Αριθμός Εκμ/σεων Number of Holdings	Χ. Γ. Ε. (δεκάρια) U. A. A. (decares)	Αρδευθείσα Έκταση (δεκάρια) Irrigated Area (decares)	Μέχρι 4,9 Up to 4,9	5 - 9,9		10 - 19,9	20 - 29,9	30 - 39,9	40 - 49,9
ΣΥΝΟΛΟ - TOTAL	45.199	1.563.798	33.892	1.133.022	454.485	33.064	1.092.741	359.278	17.889	6.851	4.347	1.660	698	454	1.165
Χωρίς Χ.Γ.Γ. - Landless	588	0	0	0	0	0	0	0	0	0	0	0	0	0	0
< 5	15.561	38.552	11.740	29.426	25.776	11.606	29.076	25.016	11.606	0	0	0	0	0	0
5 - 9,9	8.631	60.988	6.621	46.816	35.496	6.475	45.782	33.073	2.427	4.048	0	0	0	0	0
10 - 19,9	7.546	106.326	5.816	82.234	54.072	5.657	79.977	47.845	1.795	1.326	2.536	0	0	0	0
20 - 29,9	3.740	90.708	2.854	69.083	41.686	2.751	66.607	35.202	713	513	654	871	0	0	0
30 - 49,9	3.500	134.832	2.631	101.358	55.271	2.536	97.654	43.686	587	436	547	367	416	183	0
50 - 79,9	2.154	134.790	1.597	99.971	50.300	1.526	95.418	37.694	311	224	276	176	123	129	287
80 - 99,9	696	61.730	546	48.365	23.882	520	46.045	17.347	107	69	71	47	36	34	156
100 - 149,9	1.011	123.550	798	97.812	44.309	763	93.524	31.506	141	86	98	78	50	46	264
150 - 199,9	511	88.416	393	68.049	28.039	375	64.933	19.471	60	54	43	39	20	16	143
200 - 249,9	260	57.551	185	41.106	14.624	175	38.834	9.923	28	18	21	19	9	10	70
250 - 299,9	213	58.082	157	42.794	11.900	150	40.852	7.422	26	20	28	13	11	6	46
300 - 399,9	231	78.881	177	60.563	16.517	166	56.855	11.521	27	16	22	12	11	11	67
400 - 499,9	141	62.716	93	41.377	8.083	89	39.702	6.221	16	12	8	16	4	3	30
500 - 999,9	256	179.510	182	128.365	17.152	175	123.955	10.292	31	21	29	13	14	13	54
1000 +	160	287.166	102	175.703	27.379	100	173.525	23.059	14	8	14	9	4	3	48
ΑΕΥΚΩΣΙΑ - LEFKOSIA	16.445	546.718	13.699	447.275	139.577	13.535	441.816	120.231	8.530	2.621	1.343	413	181	115	332
Χωρίς Χ.Γ.Γ. - Landless	175	0	0	0	0	0	0	0	0	0	0	0	0	0	0
< 5	7.448	17.649	6.033	14.485	12.521	5.968	14.318	12.157	5.968	0	0	0	0	0	0
5 - 9,9	3.220	22.531	2.768	19.415	14.389	2.737	19.209	13.628	1.078	1.659	0	0	0	0	0

(Συν. - Cont'd)

ΠΙΝΑΚΑΣ 45.1(Συν.). ΕΚΜΕΤΑΛΛΕΥΣΕΙΣ ΜΕ ΑΡΔΕΥΣΙΜΕΣ ΚΑΙ ΑΡΔΕΥΘΕΙΣ ΕΚΤΑΣΕΙΣ ΚΑΤΑ ΤΑΞΕΙΣ ΜΕΓΕΘΟΥΣ ΤΗΣ ΑΡΔΕΥΘΕΙΑΣ ΕΚΤΑΣΗΣ ΚΑΙ ΤΗΣ ΧΡΗΣΙΜΟΠΟΙΟΥΜΕΝΗΣ ΓΕΩΡΓΙΚΗΣ ΕΚΤΑΣΗΣ ΚΑΤΑ ΜΕΓΕΘΟΣ ΕΚΤΑΣΕΩΝ, ΚΑΤΑ ΕΠΑΡΧΙΑ
TABLE 45.1(Cont'd). HOLDINGS WITH IRRIGABLE AND IRRIGATED AREAS BY SIZE OF IRRIGATED AREA AND ULITIZED AGRICULTURAL AREA BY SIZE OF AREA, BY DISTRICT

Επαρχία και Μέγεθος Εκτάσεων (δεκάρια) District and Size of Area (decares)	ΕΚΜΕΤΑΛΛΕΥΣΕΙΣ ΜΕ ΑΡΔΕΥΘΕΙΣ ΕΚΤΑΣΕΙΣ HOLDINGS WITH IRRIGATED AREAS													
	Σ Υ Ν Ο Λ Ο TOTAL				Εκμεταλλεύσεις με Αρδύσιμες Εκτάσεις Holdings with Irrigable Areas				Σ Υ Ν Ο Λ Ο TOTAL		Μέγεθος Αρδευθείσων Εκτάσεων Size of Irrigated Areas (decares)			
	Αριθμός Εκμ/σεων Number of Holdings	Εκτάσεις (δεκάρια) Areas (decares)	Αριθμός Εκμ/σεων Number of Holdings	Χ. Γ. Ε. (δεκάρια) U. A. A. (decares)	Αρδύσιμη Έκταση (δεκάρια) Irrigable Area (decares)	Αριθμός Εκμ/σεων Number of Holdings	Χ. Γ. Ε. (δεκάρια) U. A. A. (decares)	Αρδευθείσα Έκταση (δεκάρια) Irrigated Area (decares)	Μέχρι 4,9 Up to 4,9	5 - 9,9	10 - 19,9	20 - 29,9	30 - 39,9	40 - 49,9
10 - 19,9	2.247	31.260	2.010	28.059	17.041	1.982	27.704	15.582	714	475	793	0	0	0
20 - 29,9	934	22.602	834	20.161	10.947	825	19.948	9.812	244	166	194	221	0	0
30 - 49,9	784	29.816	699	26.523	13.123	689	26.150	11.314	183	111	150	90	115	40
50 - 79,9	445	27.844	370	23.063	9.636	363	22.638	7.490	97	68	66	28	23	29
80 - 99,9	192	17.127	167	14.891	5.705	165	14.714	4.613	44	26	31	11	5	6
100 - 149,9	323	39.584	269	33.106	11.340	264	32.524	8.971	74	32	37	20	12	16
150 - 199,9	184	31.771	153	26.544	6.969	152	26.391	5.132	43	29	16	13	9	5
200 - 249,9	79	17.484	63	13.984	4.043	62	13.735	3.257	14	10	7	4	1	4
250 - 299,9	82	22.502	71	19.433	3.984	70	19.155	2.687	18	14	11	4	4	3
300 - 399,9	96	32.441	84	28.432	6.540	82	27.804	5.075	15	10	14	5	6	3
400 - 499,9	58	25.768	42	18.642	4.055	42	18.642	3.857	8	5	3	6	2	1
500 - 999,9	102	73.095	77	55.057	5.459	76	54.531	3.907	19	11	14	6	4	6
1000 +	76	135.246	59	105.482	13.826	58	104.354	12.751	11	5	7	5	0	2
ΑΜΜΟΧΩΣΤΟΣ - AMMOCHOSTOS	2.786	116.182	2.490	104.249	65.810	2.348	97.423	45.059	1.019	384	305	200	109	75
Χωρίς Χ.Γ.Γ. - Landless	36	0	0	0	0	0	0	0	0	0	0	0	0	0
<5	725	1.693	689	1.606	1.580	679	1.579	1.517	679	0	0	0	0	0
5 - 9,9	317	2.229	284	2.000	1.793	265	1.864	1.492	65	200	0	0	0	0
10 - 19,9	358	5.145	296	4.250	3.496	271	3.878	2.330	93	49	129	0	0	0
20 - 29,9	300	7.339	266	6.516	4.770	242	5.928	3.330	61	40	50	91	0	0
30 - 49,9	360	14.016	322	12.572	8.683	298	11.626	5.643	56	55	59	44	57	27
50 - 79,9	310	19.567	285	18.003	11.746	266	16.713	8.034	39	21	47	32	34	26
80 - 99,9	95	8.450	86	7.659	5.688	77	6.851	3.898	5	4	4	8	3	11

(Συν. - Cont'd)

ΠΙΝΑΚΑΣ 45.1(Συν.). ΕΚΜΕΤΑΛΛΕΥΣΕΙΣ ΜΕ ΑΡΔΕΥΣΙΜΕΣ ΚΑΙ ΑΡΔΕΥΘΕΙΣΣΕΣ ΕΚΤΑΣΕΙΣ ΚΑΤΑ ΤΑΞΕΙΣ ΜΕΓΕΘΟΥΣ ΤΗΣ ΑΡΔΕΥΘΕΙΣΣΑΣ ΕΚΤΑΣΗΣ ΚΑΙ ΤΗΣ ΧΡΗΣΙΜΟΠΟΙΟΥΜΕΝΗΣ ΓΕΩΡΓΙΚΗΣ ΕΚΤΑΣΗΣ ΚΑΤΑ ΜΕΓΕΘΟΣ ΕΚΤΑΣΕΩΝ, ΚΑΤΑ ΕΠΑΡΧΙΑ
TABLE 45.1(Cont'd). HOLDINGS WITH IRRIGABLE AND IRRIGATED AREAS BY SIZE OF IRRIGATED AREA AND ULITIZED AGRICULTURAL AREA BY SIZE OF AREA, BY DISTRICT

Επαρχία και Μέγεθος Εκτάσεων (δεκάρια) District and Size of Area (decares)	ΣΥΝΟΛΟ TOTAL						ΕΚΜΕΤΑΛΛΕΥΣΕΙΣ ΜΕ ΑΡΔΕΥΘΕΙΣΣΕΣ ΕΚΤΑΣΕΙΣ HOLDINGS WITH IRRIGATED AREAS						Μέγεθος Αρδευθείσων Εκτάσεων Size of Irrigated Areas (decares)																										
	Αριθμός Εκμ/σεων Number of Holdings			Εκτάσεις (δεκάρια) Areas (decares)			Αρδευσιμη Έκταση (δεκάρια) Irrigable Area (decares)			Αριθμός Εκμ/σεων Number of Holdings			X. Γ. Ε. (δεκάρια) U. A. A. (decares)			Αρδευθείσα Έκταση (δεκάρια) Irrigated Area (decares)			Μέχρι 4,9 Up to 4,9			5 - 9,9			10 - 19,9			20 - 29,9			30 - 39,9			40 - 49,9			50 +		
	Αριθμός Εκμ/σεων Number of Holdings	Εκτάσεις (δεκάρια) Areas (decares)	Αρδευσιμη Έκταση (δεκάρια) Irrigable Area (decares)	Αριθμός Εκμ/σεων Number of Holdings	X. Γ. Ε. (δεκάρια) U. A. A. (decares)	Αρδευσιμη Έκταση (δεκάρια) Irrigable Area (decares)	Αριθμός Εκμ/σεων Number of Holdings	X. Γ. Ε. (δεκάρια) U. A. A. (decares)	Αρδευθείσα Έκταση (δεκάρια) Irrigated Area (decares)	Αριθμός Εκμ/σεων Number of Holdings	X. Γ. Ε. (δεκάρια) U. A. A. (decares)	Αρδευθείσα Έκταση (δεκάρια) Irrigated Area (decares)	Μέχρι 4,9 Up to 4,9	5 - 9,9	10 - 19,9	20 - 29,9	30 - 39,9	40 - 49,9	50 +																				
100 - 149,9	135	16.435	9.926	127	15.519	9.926	14.787	7.263	121	14.787	7.263	10	8	6	15	9	8	65																					
150 - 199,9	64	11.024	6.737	60	10.323	6.737	9.962	4.942	58	9.962	4.942	1	5	3	6	3	1	39																					
200 - 249,9	30	6.677	3.393	25	5.567	3.393	5.093	2.121	23	5.093	2.121	1	0	2	1	1	1	17																					
250 - 299,9	20	5.395	2.777	19	5.111	2.777	5.111	1.933	19	5.111	1.933	3	0	2	0	1	0	13																					
300 - 399,9	14	4.812	1.887	14	4.812	1.887	4.474	1.296	13	4.474	1.296	3	0	1	1	0	1	7																					
400 - 499,9	11	4.854	1.291	9	4.019	1.291	4.019	557	9	4.019	557	1	1	1	2	1	0	3																					
500 - 999,9	9	5.730	2.032	7	4.676	2.032	3.922	691	6	3.922	691	2	1	0	0	0	0	3																					
1000 +	2	2.817	12	1	1.616	12	1.616	11	1	1.616	11	0	0	1	0	0	0	0																					
ΛΑΡΝΑΚΑ - LARNAKA	6.741	433.734	91.174	4.425	266.491	91.174	248.414	59.081	4.169	248.414	59.081	1.925	911	566	273	119	103	272																					
Χωρίς Χ.Γ.Γ. - Landless	153	0	0	0	0	0	0	0	0	0	0	0	0	0	0	0	0	0																					
<5	1.966	4.889	3.188	1.293	3.383	3.188	3.317	3.075	1.268	3.317	3.075	1.268	0	0	0	0	0	0																					
5 - 9,9	986	6.892	4.419	731	5.063	4.419	4.829	4.018	698	4.829	4.018	167	531	0	0	0	0	0																					
10 - 19,9	875	12.316	6.821	642	9.078	6.821	8.472	5.551	601	8.472	5.551	148	141	312	0	0	0	0																					
20 - 29,9	531	12.999	5.450	322	7.765	5.450	6.995	3.863	290	6.995	3.863	74	47	64	105	0	0	0																					
30 - 49,9	658	26.041	9.857	418	16.581	9.857	15.052	6.338	379	15.052	6.338	95	73	72	52	54	33	0																					
50 - 79,9	532	33.278	10.426	315	19.938	10.426	18.239	6.715	288	18.239	6.715	67	49	45	32	17	26	52																					
80 - 99,9	219	19.446	7.623	157	13.951	7.623	12.792	4.965	144	12.792	4.965	38	15	10	17	12	9	43																					
100 - 149,9	273	33.535	11.939	192	23.702	11.939	21.817	7.014	177	21.817	7.014	31	22	20	21	10	10	63																					
150 - 199,9	145	25.237	8.225	101	17.629	8.225	15.726	4.850	90	15.726	4.850	7	12	12	12	5	9	33																					
200 - 249,9	78	17.251	3.805	46	10.277	3.805	9.832	2.072	44	9.832	2.072	7	2	4	9	5	3	14																					
250 - 299,9	58	15.846	2.843	38	10.437	2.843	9.359	1.411	34	9.359	1.411	3	2	11	5	3	2	8																					
300 - 399,9	75	25.717	4.454	50	17.268	4.454	14.925	2.429	43	14.925	2.429	6	2	2	5	4	5	19																					

(Συν. - Cont'd)

ΠΙΝΑΚΑΣ 45.1(Συν.). ΕΚΜΕΤΑΛΛΕΥΣΕΙΣ ΜΕ ΑΡΔΕΥΣΙΜΕΣ ΚΑΙ ΑΡΔΕΥΘΕΙΣ ΕΚΤΑΣΕΙΣ ΚΑΤΑ ΤΑΞΕΙΣ ΜΕΓΕΘΟΥΣ ΤΗΣ ΑΡΔΕΥΘΕΙΑΣ ΕΚΤΑΣΗΣ ΚΑΙ ΤΗΣ ΧΡΗΣΙΜΟΠΟΙΟΥΜΕΝΗΣ ΓΕΩΡΓΙΚΗΣ ΕΚΤΑΣΗΣ ΚΑΤΑ ΜΕΓΕΘΟΣ ΕΚΤΑΣΕΩΝ, ΚΑΤΑ ΕΠΑΡΧΙΑ
TABLE 45.1(Cont'd). HOLDINGS WITH IRRIGABLE AND IRRIGATED AREAS BY SIZE OF IRRIGATED AREA AND UTILIZED AGRICULTURAL AREA BY SIZE OF AREA, BY DISTRICT

Επαρχία και Μέγεθος Εκτάσεων (δεκάρια) District and Size of Area (decares)	ΕΚΜΕΤΑΛΛΕΥΣΕΙΣ ΜΕ ΑΡΔΕΥΘΕΙΣ ΕΚΤΑΣΕΙΣ HOLDINGS WITH IRRIGATED AREAS													
	ΣΥΝΟΛΟ TOTAL					Μέγεθος Αρδευθείσων Εκτάσεων (δεκάρια) Size of Irrigated Areas (decares)								
	Αριθμός Εκμ/σεων Number of Holdings	Εκτάσεις (δεκάρια) Areas (decares)	Αριθμός Εκμ/σεων Number of Holdings	Χ. Γ. Ε. (δεκάρια) U. A. A. (decares)	Αρδευσιμη Έκταση (δεκάρια) Irrigable Area (decares)	Αριθμός Εκμ/σεων Number of Holdings	Χ. Γ. Ε. (δεκάρια) U. A. A. (decares)	Αρδευθείσα Έκταση (δεκάρια) Irrigated Area (decares)	Μέχρι 4,9 Up to 4,9	5 - 9,9	10 - 19,9	20 - 29,9	30 - 39,9	40 - 49,9
400 - 499,9	41	18.260	23	10.288	951	20	9.015	417	5	4	2	5	0	4
500 - 999,9	90	64.869	65	46.768	5.349	62	44.730	2.546	6	8	10	6	6	21
1000 +	61	117.161	32	54.364	5.826	31	53.315	3.817	3	3	2	4	3	15
ΛΕΜΕΣΟΣ - LEMESOS	11.686	194.100	8.342	136.389	73.825	8.267	134.584	64.742	4.774	1.814	1.082	329	125	88
Χωρίς Χ.Γ.Γ. - Landless	136	0	0	0	0	0	0	0	0	0	0	0	0	0
< 5	4.133	10.803	2.951	7.799	6.526	2.932	7.749	6.386	2.932	0	0	0	0	0
5 - 9,9	2.714	19.297	1.970	14.033	9.728	1.950	13.900	9.245	880	1.070	0	0	0	0
10 - 19,9	2.377	33.196	1.754	24.576	14.953	1.744	24.429	14.062	585	449	710	0	0	0
20 - 29,9	1.005	24.243	741	17.821	10.183	729	17.525	9.113	186	144	185	214	0	0
30 - 49,9	699	26.675	514	19.608	10.246	509	19.402	8.675	127	83	104	68	93	34
50 - 79,9	323	20.093	213	13.152	6.459	210	12.967	5.146	38	31	46	27	15	40
80 - 99,9	71	6.324	49	4.327	1.542	49	4.327	1.283	8	10	8	7	6	9
100 - 149,9	105	12.781	70	8.510	3.926	65	7.919	2.389	6	15	14	8	5	14
150 - 199,9	44	7.545	30	5.096	2.520	30	5.096	1.858	3	5	3	2	2	14
200 - 249,9	24	5.358	17	3.794	453	16	3.594	447	4	4	4	1	0	3
250 - 299,9	22	5.897	13	3.494	1.019	13	3.494	387	2	3	3	1	2	2
300 - 399,9	10	3.511	5	1.727	249	5	1.727	104	2	0	1	0	0	0
400 - 499,9	8	3.498	5	2.177	850	5	2.177	505	0	0	1	1	1	1
500 - 999,9	9	5.435	6	3.784	788	6	3.784	777	1	0	1	0	1	3
1000 +	6	9.446	4	6.492	4.383	4	6.492	4.366	0	0	2	0	0	2

(Συν. - Cont'd)

ΠΙΝΑΚΑΣ 45.1(Συν.). ΕΚΜΕΤΑΛΛΕΥΣΕΙΣ ΜΕ ΑΡΔΕΥΣΙΜΕΣ ΚΑΙ ΑΡΔΕΥΘΕΙΣΣΕΣ ΕΚΤΑΣΕΙΣ ΚΑΤΑ ΤΑΞΕΙΣ ΜΕΓΕΘΟΥΣ ΤΗΣ ΑΡΔΕΥΘΕΙΣΣΑΣ ΕΚΤΑΣΗΣ ΚΑΙ ΤΗΣ ΧΡΗΣΙΜΟΠΟΙΟΥΜΕΝΗΣ ΓΕΩΡΓΙΚΗΣ ΕΚΤΑΣΗΣ ΚΑΤΑ ΜΕΓΕΘΟΣ ΕΚΤΑΣΕΩΝ, ΚΑΤΑ ΕΠΑΡΧΙΑ
TABLE 45.1(Cont'd). HOLDINGS WITH IRRIGABLE AND IRRIGATED AREAS BY SIZE OF IRRIGATED AREA AND ULTITIZED AGRICULTURAL AREA BY SIZE OF AREA, BY DISTRICT

Επαρχία και Μέγεθος Εκτάσεων (δεκάρια) District and Size of Area (decares)	ΕΚΜΕΤΑΛΛΕΥΣΕΙΣ ΜΕ ΑΡΔΕΥΘΕΙΣΣΕΣ ΕΚΤΑΣΕΙΣ HOLDINGS WITH IRRIGATED AREAS						ΕΚΜΕΤΑΛΛΕΥΣΕΙΣ ΜΕ ΑΡΔΕΥΣΙΜΕΣ ΕΚΤΑΣΕΙΣ HOLDINGS WITH IRRIGABLE AREAS																					
	ΣΥΝΟΛΟ TOTAL			ΣΥΝΟΛΟ TOTAL			ΣΥΝΟΛΟ TOTAL			ΣΥΝΟΛΟ TOTAL																		
	Αριθμός Εκμ/σεων Number of Holdings	Εκτάσεις (δεκάρια) Areas (decares)	Αριθμός Εκμ/σεων Number of Holdings	Αρδύσιμη Έκταση (δεκάρια) Irrigable Area (decares)	Αριθμός Εκμ/σεων Number of Holdings	Αρδύσιμη Έκταση (δεκάρια) Irrigable Area (decares)	Αριθμός Εκμ/σεων Number of Holdings	Εκτάσεις (δεκάρια) Areas (decares)	Αριθμός Εκμ/σεων Number of Holdings	Χ. Γ. Ε. (δεκάρια) U. A. A. (decares)	Αρδύσιμη Έκταση (δεκάρια) Irrigable Area (decares)	Αριθμός Εκμ/σεων Number of Holdings	Χ. Γ. Ε. (δεκάρια) U. A. A. (decares)	Αρδύσιμη Έκταση (δεκάρια) Irrigable Area (decares)	Αριθμός Εκμ/σεων Number of Holdings	Χ. Γ. Ε. (δεκάρια) U. A. A. (decares)	Αρδύσιμη Έκταση (δεκάρια) Irrigable Area (decares)	Μέγεθος Αρδύσιμων Έκτασεων (δεκάρια) Size of Irrigated Areas (decares)	Αριθμός Εκμ/σεων Number of Holdings	Χ. Γ. Ε. (δεκάρια) U. A. A. (decares)	Αρδύσιμη Έκταση (δεκάρια) Irrigable Area (decares)	Μέγεθος Αρδύσιμων Έκτασεων (δεκάρια) Size of Irrigated Areas (decares)	Αριθμός Εκμ/σεων Number of Holdings	Χ. Γ. Ε. (δεκάρια) U. A. A. (decares)	Αρδύσιμη Έκταση (δεκάρια) Irrigable Area (decares)	Μέγεθος Αρδύσιμων Έκτασεων (δεκάρια) Size of Irrigated Areas (decares)	Αριθμός Εκμ/σεων Number of Holdings	Χ. Γ. Ε. (δεκάρια) U. A. A. (decares)
ΠΑΦΟΣ - ΠΑΦΟΣ	7.541	273.063	4.936	178.618	84.098	4.745	170.503	70.166	1.641	1.121	1.051	445	164	106	217													
Χορής Χ.Γ.Γ. - Landless	88	0	0	0	0	0	0	0	0	0	0	0	0	0	0													
< 5	1.289	3.519	774	2.153	1.961	759	2.111	1.881	759	0	0	0	0	0	0													
5 - 9,9	1.394	10.039	868	6.305	5.168	825	5.980	4.690	237	588	0	0	0	0	0													
10 - 19,9	1.689	24.409	1.114	16.272	11.761	1.059	15.494	10.320	255	212	592	0	0	0	0													
20 - 29,9	970	23.525	691	16.820	10.337	665	16.211	9.085	148	116	161	240	0	0	0													
30 - 49,9	999	38.285	678	26.075	13.362	661	25.424	11.716	126	114	162	113	97	49	0													
50 - 79,9	544	34.009	414	25.815	12.033	399	24.860	10.309	70	55	72	57	34	35	76													
80 - 99,9	119	10.384	87	7.538	3.325	85	7.362	2.589	12	14	18	4	10	7	20													
100 - 149,9	175	21.216	140	16.976	7.178	136	16.478	5.870	20	9	21	14	14	9	49													
150 - 199,9	74	12.839	49	8.457	3.588	45	7.759	2.689	6	3	9	6	1	0	20													
200 - 249,9	49	10.781	34	7.485	2.931	30	6.580	2.027	2	2	4	4	2	2	14													
250 - 299,9	31	8.442	16	4.319	1.277	14	3.733	1.005	0	1	1	3	1	1	7													
300 - 399,9	36	12.399	24	8.324	3.386	23	7.925	2.618	1	4	4	1	1	0	12													
400 - 499,9	23	10.338	14	6.251	936	13	5.850	885	2	2	1	2	0	1	5													
500 - 999,9	46	30.381	27	18.081	3.525	25	16.989	2.371	3	1	4	1	3	2	11													
1000 +	15	22.497	6	7.749	3.332	6	7.749	2.114	0	0	2	0	1	0	3													

ΠΙΝΑΚΑΣ 45.2. ΕΚΜΕΤΑΛΛΕΥΣΕΙΣ ΜΕ ΑΡΔΕΥΣΙΜΕΣ ΚΑΙ ΑΡΔΕΥΘΕΙΣ ΕΚΤΑΣΕΙΣ ΚΑΤΑ ΤΑΞΕΙΣ ΜΕΓΕΘΟΥΣ ΤΗΣ ΑΡΔΕΥΘΕΙΑΣ ΕΚΤΑΣΗΣ ΚΑΙ ΤΗΣ ΧΡΗΣΙΜΟΠΟΙΟΥΜΕΝΗΣ ΓΕΩΡΓΙΚΗΣ ΕΚΤΑΣΗΣ, ΚΑΤΑ ΕΠΑΡΧΙΑ ΚΑΙ ΚΟΙΝΟΤΗΤΑ ΔΙΑΜΟΝΗΣ ΤΟΥ ΚΑΤΟΧΟΥ
TABLE 45.2. HOLDINGS WITH IRRIGABLE AND IRRIGATED AREAS BY SIZE OF IRRIGATED AREA AND ULTIZED AGRICULTURAL AREA, BY HOLDER'S DISTRICT AND COMMUNITY OF RESIDENCE

Κοδ. Code	Επαρχία Δήμος / Κοινότητα Municipality / Community	ΣΥΝΟΛΟ TOTAL				ΕΚΜΕΤΑΛΛΕΥΣΕΙΣ ΜΕ ΑΡΔΕΥΘΕΙΣ ΕΚΤΑΣΕΙΣ HOLDINGS WITH IRRIGATED AREAS								
		Εκμεταλλεύσεις με Αρδύσιμες Εκτάσεις Holdings with Irrigable Areas				ΣΥΝΟΛΟ TOTAL								
		Αριθμός Εκμ/σεων Number of Holdings	Εκτάσεις (δεκάρια) Areas (decares)	Αριθμός Εκμ/σεων Number of Holdings	Χ. Γ. Ε. (δεκάρια) U. A. A. (decares)	Αρδύσιμη Έκταση (δεκάρια) Irrigable Area	Αριθμός Εκμ/σεων Number of Holdings	Χ. Γ. Ε. (δεκάρια) U. A. A. (decares)	Αρδύθεισα Έκταση (δεκάρια) Irrigated Area	Μέχρι 4,9 Up to 4,9	10 - 19,9	20 - 29,9	30 - 39,9	40 - 49,9
	ΣΥΝΟΛΟ - TOTAL	45.199	1.563.798	33.892	1.133.022	454.485	1.092.741	359.278	17.889	4.347	1.660	698	454	1.165
1	ΛΕΥΚΩΣΙΑ - LEFKOSIA	16.445	546.718	13.699	447.275	139.577	441.816	120.231	8.530	1.343	413	181	115	332
3	ΑΜΜΟΧΩΣΤΟΣ - AMMOCHOSTOS	2.786	116.182	2.490	104.249	65.810	97.423	45.059	1.019	305	200	109	75	256
4	ΛΑΡΝΑΚΑ - LARNAKA	6.741	433.734	4.425	266.491	91.174	248.414	59.081	1.925	566	273	119	103	272
5	ΛΕΜΕΣΟΣ - LEMESOS	11.686	194.100	8.342	136.389	73.825	134.584	64.742	4.774	1.082	329	125	55	88
6	ΠΑΦΟΣ - PAFOS	7.541	273.063	4.936	178.618	84.098	170.503	70.166	1.641	1.051	445	164	106	217
1	ΛΕΥΚΩΣΙΑ - LEFKOSIA	16.445	546.718	13.699	447.275	139.577	441.816	120.231	8.530	1.343	413	181	115	332
1000	Δήμος Λευκωσίας	995	19.521	799	15.210	7.049	15.174	6.743	467	78	31	12	8	18
1010	Δήμος Αγίου Δομετίου	472	5.293	389	4.756	2.441	4.754	2.244	250	41	17	4	0	3
1011	Δήμος Έγκομης	313	9.894	255	8.437	2.560	8.425	2.367	149	36	6	1	3	4
1012	Δήμος Στροβόλου	2.071	31.465	1.662	20.916	11.080	20.772	10.063	1.017	368	177	12	4	16
1013	Δήμος Αγλαντζιάς (Αγλαργιά)	519	11.400	427	9.882	3.702	9.453	3.062	256	89	26	13	4	8
1021	Δήμος Λακατάμειας	1.103	23.594	924	16.961	5.744	16.837	5.310	590	200	89	15	7	7
1023	Δήμος Λατσιών (Λακκιά)	457	8.388	307	5.139	2.278	2.134	1.467	182	69	29	12	6	4
1024	Γέρι	334	15.199	256	8.976	1.559	8.356	1.467	162	50	27	4	2	1
1100	Σιά	70	5.101	45	4.492	330	4.492	289	26	7	1	0	0	0
1101	Μαδιάτης	84	5.159	51	4.217	556	4.217	545	24	10	2	1	1	1
1102	Αλάμπα	161	5.605	69	1.623	317	1.592	286	45	16	4	2	0	0
1103	Αγία Βαρβάρα	174	15.983	99	8.479	742	8.479	733	68	15	12	1	0	2
1104	Κοτσιάτης	30	4.006	20	3.492	171	3.373	95	11	4	4	0	0	0
1105	Νήσου	136	1.585	116	733	368	733	368	96	14	6	0	0	0
1106	Πέρα Χοριό	183	5.015	136	2.504	543	2.504	537	108	7	2	0	1	0
1107	Δήμος Ιδαίου	552	19.459	485	15.517	3.311	15.405	2.932	376	52	28	5	2	12
1108	Λύμπα	257	21.239	189	15.205	811	14.889	811	131	38	16	2	0	1

(Συν. - Cont'd)

ΠΙΝΑΚΑΣ 45.2(Συν.). ΕΚΜΕΤΑΛΛΕΥΣΕΙΣ ΜΕ ΑΡΔΕΥΣΙΜΕΣ ΚΑΙ ΑΡΔΕΥΘΕΙΣΣ ΕΚΤΑΣΕΙΣ ΚΑΤΑ ΤΑΞΕΙΣ ΜΕΓΕΘΟΥΣ ΤΗΣ ΑΡΔΕΥΘΕΙΣΣ ΕΚΤΑΣΗΣ ΚΑΙ ΤΗΣ ΧΡΗΣΙΜΟΠΟΙΟΥΜΕΝΗΣ ΓΕΩΡΓΙΚΗΣ ΕΚΤΑΣΗΣ, ΚΑΤΑ ΕΠΑΡΧΙΑ ΚΑΙ ΚΟΙΝΟΤΗΤΑ ΔΙΑΜΟΝΗΣ ΤΟΥ ΚΑΤΟΧΟΥ

TABLE 45.2(Cont'd). HOLDINGS WITH IRRIGABLE AND IRRIGATED AREAS BY SIZE OF IRRIGATED AREA AND ULITIZED AGRICULTURAL AREA, BY HOLDER'S DISTRICT AND COMMUNITY OF RESIDENCE

Κωδ. Code	Επαρχία Δήμος / Κοινότητα Municipality / Community	ΣΥΝΟΛΟ TOTAL				Εκμεταλλεύσεις με Αρδευσιμες Εκτάσεις Holdings with Irrigable Areas				ΕΚΜΕΤΑΛΛΕΥΣΕΙΣ ΜΕ ΑΡΔΕΥΘΕΙΣΣ ΕΚΤΑΣΕΙΣ HOLDINGS WITH IRRIGATED AREAS					
		Αριθμός Εκμ/σεων Number of Holdings	Εκτάσεις (δεκάρια) Areas (decares)	Αριθμός Εκμ/σεων Number of Holdings	X. Γ. Ε. (δεκάρια) U. A. A. (decares)	Αρδευσιμη Εκταση (δεκάρια) Irrigable Area	Αριθμός Εκμ/σεων Number of Holdings	X. Γ. Ε. (δεκάρια) U. A. A. (decares)	Αρδευθείσα Εκταση (δεκάρια) Irrigated Area	Μέχρι 4,9 Up to 4,9	10 - 19,9	20 - 29,9	30 - 39,9	40 - 49,9	50 +
1109	Λυθροδόνας & Μονή Προφήτη Ηλία	417	6.189	256	3.888	1.856	256	1.839	134	41	7	5	3	0	
1120	Ποταμιά	39	4.772	30	4.491	1.111	30	1.098	10	2	2	2	2	6	
1200	Καμπί	29	723	28	723	273	28	218	19	4	2	0	1	1	
1201	Φαρμακάς	115	2.347	105	2.293	854	105	682	53	30	3	0	0	0	
1202	Απλίτσι	10	132	10	132	60	10	60	6	2	0	0	0	0	
1203	Λαζιανιάς (Περλ. Μονή Μαχαριά)	*	1.385	*	1.385	604	*	603	1	0	0	0	0	1	
1204	Γούρρη	57	566	29	407	255	27	159	13	9	5	0	0	0	
1205	Φικάρδου (Περλ. Οικ. Πύργου)	*	27	*	27	21	*	6	0	1	0	0	0	0	
1206	Άγιος Επφάντιος (Ορεινής)	67	904	52	835	302	51	298	31	10	6	4	0	0	
1207	Καλό Χοριό (Ορεινής)	73	1.596	65	1.323	556	65	550	38	15	6	3	1	1	
1208	Μαλούντα	46	1.793	35	1.633	252	35	252	20	10	3	0	2	0	
1209	Κλήρου	204	5.405	168	4.951	1.059	168	1.055	105	38	18	3	0	3	
1210	Αρεδιού	117	3.627	110	3.507	976	109	566	83	14	7	4	0	1	
1211	Άγιος Ιωάννης (Μαλούντας)	72	7.025	66	5.227	1.515	65	5.098	29	15	7	5	0	6	
1212	Αγροκτητιά	73	959	58	737	243	58	242	45	8	3	1	1	0	
1213	Μιτσερό (Περ. Μονή Αγ. Παντελ.)	107	2.385	96	1.878	488	96	488	67	17	10	1	0	0	
1220	Καπέδες	60	610	38	529	212	38	212	25	4	9	0	0	0	
1222	Αναλιόντας (Περ. Μονή Αρχ.Μιχ.)	57	7.009	36	6.910	922	36	911	16	9	3	3	1	4	
1223	Καμπιά	71	2.149	56	1.830	751	56	1.830	16	13	8	3	1	2	
1224	Μαργί	11	2.616	5	2.102	278	4	145	2	0	0	0	1	1	
1225	Τσέρι	492	13.085	303	7.023	1.458	301	1.439	220	51	19	4	4	2	
1226	Πολιτικό -Μονή Αγ.Ηρακλ.&Φιλάνι	68	5.324	58	4.658	975	58	4.658	37	12	1	2	1	5	
1227	Πέρα	157	8.051	138	7.530	980	138	7.530	84	26	19	4	3	1	

(Συν. - Cont'd)

ΠΙΝΑΚΑΣ 45.2(Συν.). ΕΚΜΕΤΑΛΛΕΥΣΕΙΣ ΜΕ ΑΡΔΕΥΣΙΜΕΣ ΚΑΙ ΑΡΔΕΥΘΕΙΣ ΕΚΤΑΣΕΙΣ ΚΑΤΑ ΤΑΞΕΙΣ ΜΕΓΕΘΟΥΣ ΤΗΣ ΑΡΔΕΥΘΕΙΣΑΣ ΕΚΤΑΣΗΣ ΚΑΙ ΤΗΣ ΧΡΗΣΙΜΟΠΟΙΟΥΜΕΝΗΣ ΓΕΩΓΡΦΙΚΗΣ ΕΚΤΑΣΗΣ, ΚΑΤΑ ΕΠΑΡΧΙΑ ΚΑΙ ΚΟΙΝΟΤΗΤΑ ΔΙΑΜΟΝΗΣ ΤΟΥ ΚΑΤΟΧΟΥ

TABLE 45.2(Cont'd). HOLDINGS WITH IRRIGABLE AND IRRIGATED AREAS BY SIZE OF IRRIGATED AREA AND UTILIZED AGRICULTURAL AREA, BY HOLDER'S DISTRICT AND COMMUNITY OF RESIDENCE

Κοδ. Code	Επαρχία Δήμος / Κοινότητα Municipality / Community	ΣΥΝΟΛΟ TOTAL				ΕΚΜΕΤΑΛΛΕΥΣΕΙΣ ΜΕ ΑΡΔΕΥΘΕΙΣ ΕΚΤΑΣΕΙΣ HOLDINGS WITH IRRIGATED AREAS				ΣΥΝΟΛΟ TOTAL					
		Αριθμός Εκμ/σεων Number of Holdings	Εκτάσεις (δεκάρια) Areas (decares)	Αριθμός Εκμ/σεων Number of Holdings	X. Γ. Ε. (δεκάρια) U. A. A. (decares)	Αρδύσιμη Έκταση (δεκάρια) Irrigable Area	Αριθμός Εκμ/σεων Number of Holdings	X. Γ. Ε. (δεκάρια) U. A. A. (decares)	Αρδύσιμη Έκταση (δεκάρια) Irrigable Area	Αρδευθείσα Έκταση (δεκάρια) Irrigated Area	Μέχρι 4,9 Up to 4,9	Μέγεθος Αρδευθεισών Έκτασεων (δεκάρια) Size of Irrigated Areas (decares)			
												5 - 9,9	10 - 19,9	20 - 29,9	30 - 39,9
1228	Επισκοπιό	65	4.109	59	4.058	1.194	59	4.058	1.158	50	7	0	1	0	1
1229	Ψιμολόφου	167	5.027	153	4.220	1.221	153	4.220	1.218	113	24	9	3	1	3
1230	Εργάτες	155	8.835	145	8.802	5.310	144	8.800	5.247	93	22	12	9	3	4
1231	Ανάγια	100	1.016	79	715	562	79	715	475	65	5	3	3	1	1
1232	Πάνω Δευτερά	213	9.704	191	8.042	5.307	190	8.001	5.300	130	22	11	5	5	16
1233	Κάτω Δευτερά	144	2.034	135	1.989	1.587	135	1.989	1.587	109	6	9	3	1	5
1240	Άγιοι Τριμηθιάς	176	13.869	164	13.107	926	164	13.107	913	107	37	11	5	3	1
1241	Παλαιομέτοχο	439	32.055	384	25.576	3.259	384	25.576	3.141	233	82	33	17	4	9
1242	Δέχεια	37	1.701	31	1.100	129	31	1.100	129	20	7	4	0	0	0
1243	Κοκκινοτριμηθιά	304	14.976	273	6.233	1.626	273	6.233	1.626	211	33	19	6	0	2
1244	Μάμιαρη	113	6.755	100	6.025	748	100	6.025	448	77	16	5	0	1	1
1300	Παλαιχώρι Μόρφου	143	1.356	120	1.280	450	120	1.280	419	89	25	6	0	0	0
1301	Ασκάς	53	1.235	53	1.235	321	53	1.235	291	32	12	8	1	0	0
1302	Άλιωνα	69	1.575	64	1.560	344	64	1.560	343	42	13	6	2	0	0
1303	Φτερικοῦδι	38	681	34	661	118	34	661	118	26	5	3	0	0	0
1304	Πολύσταπος	68	969	68	969	254	68	969	252	55	9	4	0	0	0
1305	Λαγουδερά	42	432	40	413	166	37	406	121	30	4	3	0	0	0
1306	Σαράντι	13	111	11	106	54	10	86	31	7	3	0	0	0	0
1307	Λιβάδια	5	44	5	44	3	5	44	3	5	0	0	0	0	0
1308	Αλιθινό	6	88	6	88	17	6	88	9	6	0	0	0	0	0
1309	Πλατανιστάσα	62	1.049	61	1.048	309	61	1.048	309	47	12	0	1	0	1
1310	Παλαιχώρι Ορεινής	60	651	59	651	382	59	651	379	33	17	6	2	0	0
1320	Ξυλιάτος	31	586	31	586	417	31	586	226	17	4	8	2	0	0

(Συν. - Cont'd)

ΠΙΝΑΚΑΣ 45.2(Συν.). ΕΚΜΕΤΑΛΛΕΥΣΕΙΣ ΜΕ ΑΡΔΕΥΣΙΜΕΣ ΚΑΙ ΑΡΔΕΥΘΕΙΣΣΕΣ ΕΚΤΑΣΕΙΣ ΚΑΤΑ ΤΑΞΕΙΣ ΜΕΓΕΘΟΥΣ ΤΗΣ ΑΡΔΕΥΘΕΙΣΣΑΣ ΕΚΤΑΣΗΣ ΚΑΙ ΤΗΣ ΧΡΗΣΙΜΟΠΟΙΟΥΜΕΝΗΣ ΓΕΩΓΡΦΙΚΗΣ ΕΚΤΑΣΗΣ, ΚΑΤΑ ΕΠΑΡΧΙΑ ΚΑΙ ΚΟΙΝΟΤΗΤΑ ΔΙΑΜΟΝΗΣ ΤΟΥ ΚΑΤΟΧΟΥ

TABLE 45.2(Cont'd). HOLDINGS WITH IRRIGABLE AND IRRIGATED AREAS BY SIZE OF IRRIGATED AREA AND ULITIZED AGRICULTURAL AREA, BY HOLDER'S DISTRICT AND COMMUNITY OF RESIDENCE

Κωδ. Code	Επαρχία Δήμος / Κοινότητα Municipality / Community	ΣΥΝΟΛΟ TOTAL		Εκμεταλλεύσεις με Αρδύσιμες Εκτάσεις Holdings with Irrigable Areas			ΕΚΜΕΤΑΛΛΕΥΣΕΙΣ ΜΕ ΑΡΔΕΥΘΕΙΣΣΕΣ ΕΚΤΑΣΕΙΣ HOLDINGS WITH IRRIGATED AREAS							
		Αριθμός Εκμ/σεων Number of Holdings	Εκτάσεις (δεκάρια) Areas (decares)	Αριθμός Εκμ/σεων Number of Holdings	Χ. Γ. Ε. (δεκάρια) U. A. A. (decares)	Αρδύσιμη Έκταση (δεκάρια) Irrigable Area	ΣΥΝΟΛΟ TOTAL							
							Αρδευθείσα Έκταση (δεκάρια) Irrigated Area	Μέχρι 4,9 Up to 4,9	5 - 9,9	10 - 19,9	20 - 29,9	30 - 39,9	40 - 49,9	50 +
1321	Άγιος Γεώργιος Καυκάλλου	9	124	7	118	90	72	4	1	0	0	0	1	0
1322	Νικητάρι (Περίλ. Ασνίου)	74	7.523	71	7.496	725	713	31	17	12	7	2	0	2
1323	Βυζακιά	80	2.706	78	2.695	765	753	44	20	7	2	0	0	5
1324	Άγια Μαρίνα (Ευλιάτου)	141	4.511	119	3.751	1.014	609	81	21	10	1	0	1	1
1326	Κάτω Μονή	46	2.537	41	2.525	343	217	26	10	2	1	0	1	0
1327	Ορούνα	136	12.297	130	12.102	4.882	3.439	42	23	17	10	7	6	22
1329	Κάτω Κουτραφάς (Περίλ. Μάνορες)	9	1.233	9	1.233	232	122	2	2	3	1	1	0	0
1330	Ποτάμι	84	7.113	81	6.882	682	682	44	23	7	3	0	0	4
1360	Ακάκι	411	23.612	391	23.238	10.544	5.577	210	53	47	21	14	8	29
1361	Περιστερώνα	404	18.918	373	18.394	12.019	9.717	99	61	63	36	28	19	51
1362	Αστρομερίτης	291	17.943	280	17.846	8.219	7.136	90	42	50	23	19	5	45
1368	Μένικο	172	16.036	152	15.635	2.786	1.171	97	23	14	2	3	1	4
1400	Σπήλια	55	546	55	546	253	221	42	8	4	0	0	0	0
1402	Άγια Ειρήνη	12	151	12	151	54	54	7	4	1	0	0	0	0
1403	Κωννάβια (Περίλ. Καπουρά)	47	811	44	801	271	270	22	14	8	0	0	0	0
1404	Κακοπετριά - Παλατάνια, Αγ. Νικ. Στ.	230	1.703	227	1.694	961	706	182	33	11	0	0	0	0
1405	Άγιος Θεόδωρος (Σολιάς)	21	613	21	613	186	186	11	4	4	1	0	0	1
1406	Γαλάτα	101	5.554	99	5.551	762	762	65	19	6	3	2	2	2
1407	Σινάορος	34	3.416	33	3.401	157	157	25	3	4	0	0	1	0
1408	Καλιάνα	54	406	53	405	320	319	31	15	4	3	0	0	0
1409	Τεμβριά	131	2.551	130	2.548	638	637	97	18	10	4	0	0	1
1410	Κοράκου (Περίλ. Αγρολάδου)	82	721	78	659	624	623	56	12	3	3	2	1	1
1411	Ευρύγου	125	5.487	119	5.460	2.419	1.138	86	14	12	0	3	0	4

(Συν. - Cont'd)

ΠΙΝΑΚΑΣ 45.2(Συν.). ΕΚΜΕΤΑΛΛΕΥΣΕΙΣ ΜΕ ΑΡΔΕΥΣΙΜΕΣ ΚΑΙ ΑΡΔΕΥΘΕΙΣ ΕΚΤΑΣΕΙΣ ΚΑΤΑ ΤΑΞΕΙΣ ΜΕΓΕΘΟΥΣ ΤΗΣ ΑΡΔΕΥΘΕΙΑΣ ΕΚΤΑΣΗΣ ΚΑΙ ΤΗΣ ΧΡΗΣΙΜΟΠΟΙΟΥΜΕΝΗΣ ΓΕΩΡΓΙΚΗΣ ΕΚΤΑΣΗΣ, ΚΑΤΑ ΕΠΑΡΧΙΑ ΚΑΙ ΚΟΙΝΟΤΗΤΑ ΔΙΑΜΟΝΗΣ ΤΟΥ ΚΑΤΟΧΟΥ

TABLE 45.2(Cont'd). HOLDINGS WITH IRRIGABLE AND IRRIGATED AREAS BY SIZE OF IRRIGATED AREA AND UTILIZED AGRICULTURAL AREA, BY HOLDER'S DISTRICT AND COMMUNITY OF RESIDENCE

Κωδ. Code	Επαρχία Δήμος / Κοινότητα Municipality / Community District	ΣΥΝΟΛΟ TOTAL				ΕΚΜΕΤΑΛΛΕΥΣΕΙΣ ΜΕ ΑΡΔΕΥΘΕΙΣ ΕΚΤΑΣΕΙΣ HOLDINGS WITH IRRIGATED AREAS				ΣΥΝΟΛΟ TOTAL							
		Εκτάσεις (δεκάρια) Areas (decares)		Αριθμός Εκμ/σεων Number of Holdings		X. Γ. Ε. (δεκάρια) U. A. A. (decares)		Αρδύσιμη Έκταση (δεκάρια) Irrigable Area		Αριθμός Εκμ/σεων Number of Holdings		X. Γ. Ε. (δεκάρια) U. A. A. (decares)		Αρδευθείσα Έκταση (δεκάρια) Irrigated Area		Μέγεθος Αρδευθείσων Έκτασεων (δεκάρια) Size of Irrigated Areas (decares)	
		Αριθμός Εκμ/σεων Number of Holdings	Εκτάσεις (δεκάρια) Areas (decares)	Αριθμός Εκμ/σεων Number of Holdings	X. Γ. Ε. (δεκάρια) U. A. A. (decares)	Αρδύσιμη Έκταση (δεκάρια) Irrigable Area	Αριθμός Εκμ/σεων Number of Holdings	X. Γ. Ε. (δεκάρια) U. A. A. (decares)	Αρδευθείσα Έκταση (δεκάρια) Irrigated Area	Μέχρι 4,9 Up to 4,9	10 - 19,9	20 - 29,9	30 - 39,9	40 - 49,9	50 +		
1412	Φλάσου	62	7.683	46	7.635	1.799	46	7.635	1.792	21	9	8	0	2	0	6	
1415	Λιηνού	39	224	35	217	147	35	217	147	28	5	1	0	0	0	1	
1416	Κατόδατα	35	271	35	271	267	35	271	267	19	8	5	2	0	1	0	
1417	Σκουριώτισσα (Φουκάσα)	*	23	*	23	12	*	23	12	0	0	1	0	0	0	0	
1420	Πεδουλάς	42	161	42	161	144	42	161	141	34	6	2	0	0	0	0	
1421	Μυλικούρι	18	193	17	186	48	17	186	48	14	3	0	0	0	0	0	
1422	Μουτουλλάς	83	606	81	603	434	81	603	421	55	18	5	0	3	0	0	
1423	Οίκος	47	426	43	416	160	43	416	160	31	10	1	0	1	0	0	
1424	Καλόπαναγιάτης-Ορκόνας,Ι.Λαμπ.	109	751	105	743	537	105	743	525	76	16	9	3	0	1	0	
1425	Γερακιές	50	908	37	757	162	37	757	162	25	6	6	0	0	0	0	
1426	Τσακίστρα (Περίλ. Μονή Κύκκου)	30	295	30	295	170	30	295	170	17	8	4	1	0	0	0	
1427	Κάμπος	108	871	98	840	555	98	840	555	53	35	7	1	1	1	0	
1456	Πάνω Πύργος	8	49	4	42	23	4	42	23	2	1	1	0	0	0	0	
1457	Κάτω Πύργος	256	1.931	244	1.913	1.709	239	1.896	1.625	127	68	33	8	1	1	1	
1460	Πιηγένια (Περίλ. Χαλέρι)	17	40	7	32	18	7	32	18	7	0	0	0	0	0	0	
1461	Παχόραμιος	27	286	26	284	157	26	284	157	14	9	2	1	0	0	0	
1462	Άγιος Θεόδωρος (Τιλιρίτας)	5	51	5	51	26	5	51	23	4	0	1	0	0	0	0	
3	ΑΜΜΟΧΩΣΤΟΣ - ΑΜΜΟΧΟΣΤΟΣ	2.786	116.182	2.490	104.249	65.810	2.348	97.423	45.059	1.019	384	305	200	109	75	256	
3100	Δήμος Αγίας Νάπας -& Αγία Θέκλα	122	3.590	119	3.570	2.064	117	3.350	1.336	61	25	12	9	5	1	4	
3101	Δήμος Παράμνιου	523	18.375	487	16.258	9.871	460	15.642	6.714	234	89	46	31	15	8	37	
3102	Δήμος Δερνώνειας-Στροβίλ.&Α.Νικ.	264	8.012	250	7.543	4.204	237	6.703	1.951	149	34	29	9	4	7	5	
3103	Σωτήρα	472	16.206	430	15.169	10.050	419	14.942	9.052	116	62	76	61	35	23	46	
3104	Λιοπέτρι	304	11.170	291	10.784	9.979	262	9.739	5.552	112	36	31	16	20	13	34	

(Συν. - Cont'd)

ΠΙΝΑΚΑΣ 45.2(Συν.). ΕΚΜΕΤΑΛΛΕΥΣΕΙΣ ΜΕ ΑΡΔΕΥΣΙΜΕΣ ΚΑΙ ΑΡΔΕΥΘΕΙΣΣΕΣ ΕΚΤΑΣΕΙΣ ΚΑΤΑ ΤΑΞΕΙΣ ΜΕΓΕΘΟΥΣ ΤΗΣ ΑΡΔΕΥΘΕΙΣΣΑΣ ΕΚΤΑΣΗΣ ΚΑΙ ΤΗΣ ΧΡΗΣΙΜΟΠΟΙΟΥΜΕΝΗΣ ΓΕΩΓΡΦΙΚΗΣ ΕΚΤΑΣΗΣ, ΚΑΤΑ ΕΠΑΡΧΙΑ ΚΑΙ ΚΟΙΝΟΤΗΤΑ ΔΙΑΜΟΝΗΣ ΤΟΥ ΚΑΤΟΧΟΥ

TABLE 45.2(Cont'd). HOLDINGS WITH IRRIGABLE AND IRRIGATED AREAS BY SIZE OF IRRIGATED AREA AND ULITIZED AGRICULTURAL AREA, BY HOLDER'S DISTRICT AND COMMUNITY OF RESIDENCE

Κωδ. Code	Επαρχία Δήμος / Κοινότητα District Municipality / Community	ΣΥΝΟΛΟ TOTAL				ΕΚΜΕΤΑΛΛΕΥΣΕΙΣ ΜΕ ΑΡΔΕΥΘΕΙΣΣΕΣ ΕΚΤΑΣΕΙΣ HOLDINGS WITH IRRIGATED AREAS											
		Εκμεταλλεύσεις με Αρδύσιμες Εκτάσεις Holdings with Irrigable Areas			ΣΥΝΟΛΟ TOTAL	Μέγεθος Αρδευθείσων Έκτασεων (decares)											
		Αριθμός Εκμ/σεων Number of Holdings	Εκτάσεις (δεκάρια) Areas (decares)	Αριθμός Εκμ/σεων Number of Holdings		Χ. Γ. Ε. (δεκάρια) U. A. A. (decares)	Αρδύσιμη Έκταση (δεκάρια) Irrigable Area	Αριθμός Εκμ/σεων Number of Holdings	Χ. Γ. Ε. (δεκάρια) U. A. A. (decares)	Αρδευθείσα Έκταση (δεκάρια) Irrigated Area	Μέγρ 4,9 Up to 4,9	5 - 9,9	10 - 19,9	20 - 29,9	30 - 39,9	40 - 49,9	50 +
3105	Φρέναρος	365	15.072	328	14.085	10.904	6.039	290	12.805	6.039	111	46	38	28	18	7	42
3110	Αυγόρου (& Μονή Άγιος Κενόδας)	389	25.132	322	22.208	11.056	10.328	321	22.206	10.328	125	47	38	26	8	12	65
3111	'Αχνα (Περλ. Δοσάτσι)	170	10.842	140	9.807	5.568	2.824	124	7.580	2.824	59	16	12	11	3	4	19
3114	Αγρίτου-Αγ. Γεώργιος&Βρυσούλες	177	7.785	123	4.826	2.115	1.263	118	4.456	1.263	52	29	23	9	1	0	4
4	ΛΑΡΝΑΚΑ - LARNAKA	6.741	433.734	4.425	266.491	91.174	59.081	4.169	248.414	59.081	1.925	911	566	273	119	103	272
4000	Δήμος Λάρνακας	1.141	36.823	752	16.791	8.651	6.802	743	16.331	6.802	390	190	101	33	5	12	12
4010	Δήμος Αράδιπτου	509	36.583	166	15.091	2.430	2.269	164	15.079	2.269	90	32	20	5	2	2	13
4011	Λιβάδια	172	8.628	97	6.364	1.023	945	96	6.324	945	56	23	8	4	2	1	2
4012	Δρομολαξιά	225	12.326	122	5.426	3.320	1.411	108	4.368	1.411	48	24	19	6	4	0	7
4013	Μενεού	44	4.280	32	3.835	1.332	1.061	27	3.591	1.061	13	6	0	2	2	0	4
4100	Κελλά	50	2.568	17	1.062	212	35	15	713	35	12	2	1	0	0	0	0
4101	Τρούλλοι	111	11.747	77	8.122	1.083	399	69	7.022	399	50	14	1	0	3	0	1
4102	Βορόκληνη(Ορόκληνη)	118	7.753	58	2.491	637	425	53	2.184	425	27	19	1	3	1	1	1
4103	Αβδελφό	13	2.511	8	2.326	138	48	7	1.663	48	4	2	0	1	0	0	0
4104	Πύλα	69	4.619	61	3.836	701	323	57	2.958	323	31	18	7	0	0	0	1
4105	Ευλοστόμβου (Περλ.Δεκέλεια)	270	26.701	150	16.358	2.868	1.775	141	14.789	1.775	60	34	19	13	4	4	7
4106	Ορμίδια	362	11.200	262	8.099	5.502	3.979	251	7.576	3.979	111	38	45	19	7	10	21
4107	Ευλοφάγου	539	23.043	469	19.810	17.398	10.627	427	18.517	10.627	181	67	43	27	18	16	75
4110	Κίτι	211	12.006	173	10.882	8.024	3.172	123	8.669	3.172	43	21	17	9	6	8	19
4111	Περβόλα	103	4.258	80	3.500	2.421	1.207	61	2.984	1.207	25	17	4	1	2	2	10
4112	Τερσεφάνου	71	4.074	48	2.229	546	330	45	2.208	330	21	13	8	3	0	0	0
4120	Μαζωτός	106	10.659	66	7.199	1.650	987	61	6.768	987	16	19	8	11	1	3	3
4121	Αλαμινός	49	4.239	40	3.911	1.991	863	40	3.911	863	14	8	4	6	1	1	6

(Συν. - Cont'd)

ΠΙΝΑΚΑΣ 45.2(Συν.). ΕΚΜΕΤΑΛΛΕΥΣΕΙΣ ΜΕ ΑΡΔΕΥΣΙΜΕΣ ΚΑΙ ΑΡΔΕΥΘΕΙΣΣ ΕΚΤΑΣΕΙΣ ΚΑΤΑ ΤΑΞΕΙΣ ΜΕΓΕΘΟΥΣ ΤΗΣ ΑΡΔΕΥΘΕΙΣΣΑΣ ΕΚΤΑΣΗΣ ΚΑΙ ΤΗΣ ΧΡΗΣΙΜΟΠΟΙΟΥΜΕΝΗΣ ΓΕΩΡΓΙΚΗΣ ΕΚΤΑΣΗΣ, ΚΑΤΑ ΕΠΑΡΧΙΑ ΚΑΙ ΚΟΙΝΟΤΗΤΑ ΔΙΑΜΟΝΗΣ ΤΟΥ ΚΑΤΟΧΟΥ

TABLE 45.2(Cont'd). HOLDINGS WITH IRRIGABLE AND IRRIGATED AREAS BY SIZE OF IRRIGATED AREA AND UTILIZED AGRICULTURAL AREA, BY HOLDER'S DISTRICT AND COMMUNITY OF RESIDENCE

Κωδ. Code	Επαρχία Δήμος / Κοινότητα District Municipality / Community	ΣΥΝΟΛΟ TOTAL				Εκμεταλλεύσεις με Αρδύσιμες Εκτάσεις Holdings with Irrigable Areas				ΕΚΜΕΤΑΛΛΕΥΣΕΙΣ ΜΕ ΑΡΔΕΥΘΕΙΣΣ ΕΚΤΑΣΕΙΣ HOLDINGS WITH IRRIGATED AREAS											
		Αριθμός Εκμ/σεων Number of Holdings		Εκτάσεις (δεκάρια) Areas (decares)		Αριθμός Εκμ/σεων Number of Holdings		X. Γ. Ε. (δεκάρια) U. A. A. (decares)		Αρδύσιμη Έκταση (δεκάρια) Irrigable Area		ΣΥΝΟΛΟ TOTAL									
		Αριθμός Εκμ/σεων Number of Holdings		Εκτάσεις (δεκάρια) Areas (decares)		Αριθμός Εκμ/σεων Number of Holdings		X. Γ. Ε. (δεκάρια) U. A. A. (decares)		Αρδύσιμη Έκταση (δεκάρια) Irrigable Area		Αριθμός Εκμ/σεων Number of Holdings		X. Γ. Ε. (δεκάρια) U. A. A. (decares)		Αρδύσιμη Έκταση (δεκάρια) Irrigated Area		Μέγεθος Αρδύθεισων Έκτασεων (δεκάρια) Size of Irrigated Areas (decares)			
4122	Αναφορτίδα	117	14.271	76	8.813	1.617	8.813	76	1.617	76	8.813	1.532	18	19	14	10	2	5	8		
4124	Κιβιστί	39	4.278	13	1.029	163	1.029	13	163	13	1.029	149	5	3	3	1	0	0	1		
4125	Αλεθρικό	86	5.300	50	3.026	497	3.026	50	497	50	3.026	448	26	12	8	1	2	0	1		
4126	Κλαυδιά	73	8.469	37	3.480	510	3.480	36	510	36	3.404	399	22	5	2	3	2	1	1		
4127	Αγγλιστίδες	131	10.567	89	8.354	1.737	8.354	88	1.737	88	8.331	1.722	32	17	16	9	2	2	10		
4128	Μενόγεια	14	1.166	0	0	0	0	0	0	0	0	0	0	0	0	0	0	0	0		
4202	Δήμος Αθιένου	396	68.918	232	38.952	4.155	38.952	220	4.155	220	37.019	2.893	125	45	18	9	6	5	12		
4210	Καλό Χωριό	127	13.207	51	2.252	288	2.252	50	288	50	2.170	249	37	9	3	0	0	0	1		
4211	Αγία Άννα	25	962	19	780	195	780	17	195	17	408	68	12	4	1	0	0	0	0		
4212	Μοσφιλοτή	83	2.062	58	1.293	641	1.293	56	641	56	1.121	347	35	14	4	2	0	0	1		
4213	Ψευδάς	96	2.553	69	2.090	491	2.090	60	491	60	1.440	240	43	13	4	0	0	0	0		
4214	Ποργά-Μονή Σταυροβ.&Αγ.Βαρβάρας	59	2.349	48	2.205	789	2.205	41	789	41	962	270	23	12	3	2	0	1	0		
4215	Κόρνος(Περλ.Μονή Αγίας Θέκλας)	217	4.266	154	3.538	1.360	3.538	149	1.360	149	3.472	1.096	71	41	29	6	1	1	0		
4216	Δελίκητρος	*	64	*	62	13	62	*	13	*	62	13	1	0	1	0	0	0	0		
4300	Ζύγι	57	2.727	49	2.517	787	2.517	49	787	49	2.517	614	24	13	4	2	1	1	4		
4301	Μαρί (Περλ. Βασιλικό)	28	3.858	21	3.275	545	3.275	21	545	21	3.275	421	5	5	2	2	4	1	2		
4302	Καλαβασός	110	3.760	101	2.766	1.651	2.766	95	1.651	95	2.270	847	41	28	18	5	0	0	3		
4303	Τόγνη	59	4.439	39	3.379	1.136	3.379	32	1.136	32	2.710	348	10	14	5	1	1	0	1		
4304	Χοροκοιτία	69	4.447	65	4.115	1.642	4.115	64	1.642	64	4.089	1.329	15	8	13	15	4	3	6		
4305	Ψεμματισμένος	30	921	28	911	685	911	28	685	28	911	432	7	6	9	1	1	3	1		
4306	Μαριώνι	97	7.874	91	7.340	3.547	7.340	90	3.547	90	7.183	2.221	20	11	22	9	12	6	10		
4307	'Αγιος Θεόδωρος	119	13.494	109	12.625	3.118	12.625	105	3.118	105	12.390	1.973	34	17	21	15	4	4	10		
4308	Σκαρίνου	41	1.874	25	1.404	316	1.404	25	316	25	1.404	308	8	6	4	5	1	1	0		

(Συν. - Cont'd)

ΠΙΝΑΚΑΣ 45.2(Συν.). ΕΚΜΕΤΑΛΛΕΥΣΕΙΣ ΜΕ ΑΡΔΕΥΣΙΜΕΣ ΚΑΙ ΑΡΔΕΥΘΕΙΣΣΕΣ ΕΚΤΑΣΕΙΣ ΚΑΤΑ ΤΑΞΕΙΣ ΜΕΓΕΘΟΥΣ ΤΗΣ ΑΡΔΕΥΘΕΙΣΣΑΣ ΕΚΤΑΣΗΣ ΚΑΙ ΤΗΣ ΧΡΗΣΙΜΟΠΟΙΟΥΜΕΝΗΣ ΓΕΩΡΓΙΚΗΣ ΕΚΤΑΣΗΣ, ΚΑΤΑ ΕΠΑΡΧΙΑ ΚΑΙ ΚΟΙΝΟΤΗΤΑ ΔΙΑΜΟΝΗΣ ΤΟΥ ΚΑΤΟΧΟΥ

TABLE 45.2(Cont'd). HOLDINGS WITH IRRIGABLE AND IRRIGATED AREAS BY SIZE OF IRRIGATED AREA AND ULITIZED AGRICULTURAL AREA, BY HOLDER'S DISTRICT AND COMMUNITY OF RESIDENCE

Κοδ. Code	Επαρχία Δήμος / Κοινότητα Municipality / Community	ΣΥΝΟΛΟ TOTAL				ΕΚΜΕΤΑΛΛΕΥΣΕΙΣ ΜΕ ΑΡΔΕΥΘΕΙΣΣΕΣ ΕΚΤΑΣΕΙΣ HOLDINGS WITH IRRIGATED AREAS				ΣΥΝΟΛΟ TOTAL						
		Αριθμός Εκμ/σεων Number of Holdings	Εκτάσεις (δεκάρια) Areas (decares)	Αριθμός Εκμ/σεων Number of Holdings	Αρδευόμενες Εκτάσεις (δεκάρια) Irrigable Areas	Αριθμός Εκμ/σεων Number of Holdings	Χ. Γ. Ε. (δεκάρια) U. A. A. (decares)	Αρδευόμενη Εκταση (δεκάρια) Irrigated Area	Αριθμός Εκμ/σεων Number of Holdings	Χ. Γ. Ε. (δεκάρια) U. A. A. (decares)	Αρδευθείσα Εκταση (δεκάρια) Irrigated Area	Μέγεθος Αρδευθεισών Εκτάσεων (δεκάρια) Size of Irrigated Areas (decares)				
												5 - 9,9	10 - 19,9	20 - 29,9	30 - 39,9	40 - 49,9
4309	Κορίνθου	128	16.690	54	904	50	4.882	452	22	14	7	4	2	1	0	
4310	Κάτω Λευκάρα	23	291	9	64	9	180	64	4	3	1	1	0	0	0	
4311	Δήμος Πάνου Λευκάρων	144	3.456	99	1.019	96	2.886	904	42	23	18	8	2	2	1	
4312	Κάτω Δρυς	19	1.867	14	167	14	1.846	167	7	2	2	2	0	0	1	
4313	Βάβλα (Περλ. Μονή Αγίου Μηνά)	11	228	4	132	4	162	127	0	1	0	2	0	0	1	
4314	Λάγεια	6	217	4	125	4	170	84	1	0	2	0	0	0	1	
4315	Ορά (Περλ. Δράπια και Παρσάτα)	73	2.166	46	782	46	1.836	782	21	4	9	3	2	3	4	
4316	Μελίνη	11	440	10	246	10	307	220	1	2	1	3	2	1	0	
4317	Οδού	31	1.444	30	1.246	30	1.434	1.093	4	2	4	1	8	2	9	
4318	Άγιοι Βαβατσινιάς	36	777	36	535	36	777	495	7	10	11	5	2	0	1	
4319	Βαβατσινιά	20	312	15	146	15	275	117	10	1	1	3	0	0	0	
5	ΛΕΜΕΣΟΣ - LEMESOS	11.686	194.100	8.342	73.825	8.267	134.584	64.742	4.774	1.814	1.082	329	125	55	88	
5000	Δήμος Λεμεσού	3.449	42.584	2.233	19.236	2.206	27.674	18.340	1.311	490	266	86	25	11	17	
5011	Δήμος Μέσα Γετονιάς	364	3.293	233	1.167	232	2.188	1.149	153	52	21	3	1	1	1	
5012	Δήμος Αγίου Αθανασίου	190	2.662	135	1.151	134	2.132	1.141	77	34	10	6	3	1	3	
5013	Δήμος Γερμασόγειας	228	1.647	183	1.137	183	1.405	1.135	121	36	16	4	3	0	3	
5020	Πάνο Πολεμίδα	94	2.050	62	356	62	1.472	356	39	7	14	2	0	0	0	
5021	Ύψωνας	645	7.406	505	3.008	503	6.024	2.899	322	107	50	20	2	0	2	
5022	Δήμος Κάτω Πολεμιδιών	907	12.854	621	6.375	613	9.442	5.923	360	134	74	19	9	9	8	
5100	Παλόνεια	66	1.044	29	158	29	275	158	20	3	3	3	0	0	0	
5101	Παραμύθα-& Μονή Παναγίας Ευαγγ.	44	549	14	64	14	237	61	9	4	1	0	0	0	0	
5102	Σπιτάλι	36	383	10	137	10	137	104	3	3	3	1	0	0	0	
5103	Φασσούλα	70	1.570	35	378	35	898	199	21	9	4	0	1	0	0	

(Συν. - Cont'd)

ΠΙΝΑΚΑΣ 45.2(Συν.). ΕΚΜΕΤΑΛΛΕΥΣΕΙΣ ΜΕ ΑΡΔΕΥΣΙΜΕΣ ΚΑΙ ΑΡΔΕΥΘΕΙΣΣΕΣ ΕΚΤΑΣΕΙΣ ΚΑΤΑ ΤΑΞΕΙΣ ΜΕΓΕΘΟΥΣ ΤΗΣ ΑΡΔΕΥΘΕΙΣΣΑΣ ΕΚΤΑΣΗΣ ΚΑΙ ΤΗΣ ΧΡΗΣΙΜΟΠΟΙΟΥΜΕΝΗΣ ΓΕΩΓΡΦΙΚΗΣ ΕΚΤΑΣΗΣ, ΚΑΤΑ ΕΠΑΡΧΙΑ ΚΑΙ ΚΟΙΝΟΤΗΤΑ ΔΙΑΜΟΝΗΣ ΤΟΥ ΚΑΤΟΧΟΥ

TABLE 45.2(Cont'd). HOLDINGS WITH IRRIGABLE AND IRRIGATED AREAS BY SIZE OF IRRIGATED AREA AND UTILIZED AGRICULTURAL AREA, BY HOLDER'S DISTRICT AND COMMUNITY OF RESIDENCE

Κωδ. Code	Επαρχία Δήμος / Κοινότητα District Municipality / Community		ΣΥΝΟΛΟ TOTAL				ΕΚΜΕΤΑΛΛΕΥΣΕΙΣ ΜΕ ΑΡΔΕΥΘΕΙΣΣΕΣ ΕΚΤΑΣΕΙΣ HOLDINGS WITH IRRIGATED AREAS				ΣΥΝΟΛΟ TOTAL									
			Εκμεταλλεύσιμες με Αρδύσιμες Εκτάσεις Holdings with Irrigable Areas		Εκτάσεις (δεκάρια) Areas (decare)		Αρδύσιμη Έκταση (δεκάρια) Irrigable Area		Αριθμός Εκμ/σεων Number of Holdings		X. Γ. Ε. (δεκάρια) U. A. A. (decare)		Αρδευθείσα Έκταση (δεκάρια) Irrigated Area		Μέγροθ 4,9 Up to 4,9			Μέγεθος Αρδευθείσων Έκτασεων (δεκάρια) Size of Irrigated Areas (decare)		
			Αριθμός Εκμ/σεων Number of Holdings	Αριθμός Εκμ/σεων Number of Holdings	Αριθμός Εκμ/σεων Number of Holdings	Αριθμός Εκμ/σεων Number of Holdings	Αριθμός Εκμ/σεων Number of Holdings	Αριθμός Εκμ/σεων Number of Holdings	Αριθμός Εκμ/σεων Number of Holdings	Αριθμός Εκμ/σεων Number of Holdings	Αριθμός Εκμ/σεων Number of Holdings	Αριθμός Εκμ/σεων Number of Holdings	Αριθμός Εκμ/σεων Number of Holdings	Αριθμός Εκμ/σεων Number of Holdings	Αριθμός Εκμ/σεων Number of Holdings	Αριθμός Εκμ/σεων Number of Holdings	Αριθμός Εκμ/σεων Number of Holdings	Αριθμός Εκμ/σεων Number of Holdings		
5104	Μαθικολώνη		24	788	14	703	146	14	703	141	8	0	2	3	0	0	0			
5105	Γεράσα		30	476	27	438	85	27	438	75	24	3	0	0	0	0	0			
5106	Λιπού		48	475	31	365	105	31	365	97	26	3	0	2	0	0	0			
5107	Απεσιά		83	1.222	26	682	239	26	682	192	10	9	2	5	2	0	0			
5108	Κορφή		45	412	8	84	35	8	84	22	5	3	0	0	0	0	0			
5109	Λιμνάτης		92	1.883	44	1.034	232	44	1.034	227	25	14	4	4	0	1	0			
5110	Καπηλειό		8	202	6	196	43	6	196	35	5	0	1	0	0	0	0			
5120	Μουτταγιάκα		33	656	21	421	160	21	421	160	13	3	1	3	1	0	1			
5121	Αρμενοχώρι		10	391	4	198	112	4	198	36	0	2	0	2	0	0	0			
5122	Φοινικάρια		25	239	25	239	205	25	239	185	8	11	6	0	0	0	0			
5123	Ακρούντα		58	960	54	931	425	54	931	423	31	10	11	0	1	0	1			
5124	Άγιος Τύχων		14	172	10	92	72	10	92	72	3	4	3	0	0	0	0			
5125	Παρεκκλησιά		166	4.167	156	4.091	2.282	156	4.091	1.331	71	39	25	6	5	1	3			
5126	Πεντάκλιμο		30	951	13	117	32	13	117	32	12	1	0	0	0	0	0			
5127	Μοναγρούλλι		51	1.767	49	1.759	352	49	1.759	343	26	9	10	4	0	0	0			
5128	Μονή		45	3.157	41	987	569	41	987	409	23	6	5	2	3	1	1			
5129	Πύργος		154	1.935	127	1.615	1.278	124	1.580	1.104	58	33	19	7	4	2	1			
5130	Ασγάτα (Περ.Μεταλλεία Πλατειές)		81	973	64	890	535	64	890	515	40	8	2	3	2	0	0			
5131	Βάσα (Κελλακίου)		9	79	8	78	42	8	78	42	4	4	0	0	0	0	0			
5132	Σανίδα		10	157	5	134	96	5	134	96	0	2	2	0	0	0	1			
5133	Πρασιό (Κελλακίου)		15	122	12	119	100	12	119	100	5	2	5	0	0	0	0			
5134	Κλωνάρι		*	35	*	35	9	*	35	9	2	1	0	0	0	0	0			
5136	Κελλάκι -& Μονή Ζωοδόχου Πηγής		33	590	29	580	555	29	580	553	6	7	4	5	3	1	3			

(Συν. - Cont'd)

ΠΙΝΑΚΑΣ 45.2(Συν.). ΕΚΜΕΤΑΛΛΕΥΣΕΙΣ ΜΕ ΑΡΔΕΥΣΙΜΕΣ ΚΑΙ ΑΡΔΕΥΘΕΙΣΣ ΕΚΤΑΣΕΙΣ ΚΑΤΑ ΤΑΞΕΙΣ ΜΕΓΕΘΟΥΣ ΤΗΣ ΑΡΔΕΥΘΕΙΣΣΑΣ ΕΚΤΑΣΗΣ ΚΑΙ ΤΗΣ ΧΡΗΣΙΜΟΠΟΙΟΥΜΕΝΗΣ ΓΕΩΡΓΙΚΗΣ ΕΚΤΑΣΗΣ, ΚΑΤΑ ΕΠΑΡΧΙΑ ΚΑΙ ΚΟΙΝΟΤΗΤΑ ΔΙΑΜΟΝΗΣ ΤΟΥ ΚΑΤΟΧΟΥ

TABLE 45.2(Cont'd). HOLDINGS WITH IRRIGABLE AND IRRIGATED AREAS BY SIZE OF IRRIGATED AREA AND ULITIZED AGRICULTURAL AREA, BY HOLDER'S DISTRICT AND COMMUNITY OF RESIDENCE

Κοδ. Code	Επαρχία Δήμος / Κοινότητα Municipality / Community	ΣΥΝΟΛΟ TOTAL				ΕΚΜΕΤΑΛΛΕΥΣΕΙΣ ΜΕ ΑΡΔΕΥΘΕΙΣΣ ΕΚΤΑΣΕΙΣ HOLDINGS WITH IRRIGATED AREAS				Μέγεθος Αρδευθείσων Εκτάσεων (δεκάρια) Size of Irrigated Areas (decares)							
		Αριθμός Εκτάσεων (δεκάρια) Areas (decares)		Αριθμός Εκμ/σεων Number of Holdings		Αριθμός Εκμ/σεων Number of Holdings		Αρδευσίμη Έκταση (δεκάρια) Irrigable Area		Αρδευθείσα Έκταση (δεκάρια) Irrigated Area	Μέγρι 4,9 Up to 4,9	5 - 9,9	10 - 19,9	20 - 29,9	30 - 39,9	40 - 49,9	50 +
		Αριθμός Εκμ/σεων Number of Holdings	Εκτάσεις (δεκάρια) Areas (decares)	Αριθμός Εκμ/σεων Number of Holdings	Εκτάσεις (δεκάρια) Areas (decares)	Αριθμός Εκμ/σεων Number of Holdings	Εκτάσεις (δεκάρια) Areas (decares)										
5137	Ακαπνού	*	43	*	43	*	26	43	26	0	2	1	0	0	0	0	
5138	Επταγώνεια	64	1.597	62	1.596	1.426	1.426	1.596	1.424	13	9	9	16	5	2	8	
5140	Διερώνα	63	1.137	62	1.132	601	601	1.131	599	17	21	17	5	0	1	0	
5141	Αρακαπιάς	58	644	57	641	520	520	641	518	18	20	15	3	0	1	0	
5142	'Αγιος Παύλος	38	694	34	675	203	203	675	160	21	10	2	1	0	0	0	
5143	'Αγιος Κωνσταντίνος	41	1.305	37	1.272	392	392	1.272	391	16	12	4	0	1	2	2	
5144	Συκόπετρα	30	289	28	274	173	173	274	170	14	10	4	0	0	0	0	
5145	Λουβαριάς	74	1.516	65	1.427	518	518	1.427	505	38	10	12	3	0	0	2	
5146	Καλό Χοριό (Περλ. 'Αθρακος)	76	1.464	55	1.185	304	304	1.185	210	42	8	4	1	0	0	0	
5147	Ζωσιπηγή	43	772	40	731	174	174	731	148	29	10	0	1	0	0	0	
5200	Ακρωτήρι -& Μονή Αγίου Νικολάου	54	450	38	280	163	163	280	162	23	12	3	0	0	0	0	
5201	Ασώματος (Περλ. Φασούρι)	33	710	29	605	580	580	605	580	13	7	2	2	2	1	2	
5202	Τσερκέζοι	7	35	7	35	35	35	35	31	5	1	1	0	0	0	0	
5203	Τραχώνι	59	688	36	389	389	389	371	365	15	6	8	1	5	0	0	
5210	Κολόσσι	140	2.535	112	1.974	1.650	1.650	1.886	1.062	68	19	11	1	2	2	6	
5211	Ερήμη	116	1.206	99	1.035	734	734	1.029	614	66	18	6	3	0	1	3	
5212	Επισκοπή	253	5.032	200	3.955	3.236	3.236	3.811	1.934	79	38	40	18	11	1	1	
5213	Καντού	75	1.293	67	970	681	681	970	506	33	15	16	1	0	1	1	
5214	Σωτήρα-& Σύμβολος & Στερακόβου	22	1.069	8	706	24	24	706	24	7	1	0	0	0	0	0	
5220	Πρασσιό (Αυδήμου)	40	3.245	11	586	192	192	586	104	5	3	1	2	0	0	0	
5221	Παραμάλι	27	2.511	27	2.511	996	996	2.511	996	3	7	11	2	1	0	3	
5222	Αυδήμου	141	9.568	129	9.153	4.122	4.122	9.130	1.993	8	27	65	21	4	1	2	
5223	Πλατανίστεια	7	1.054	*	286	2	2	286	2	1	0	0	0	0	0	0	

(Συν. - Cont'd)

ΠΙΝΑΚΑΣ 45.2(Συν.). ΕΚΜΕΤΑΛΛΕΥΣΕΙΣ ΜΕ ΑΡΔΕΥΣΙΜΕΣ ΚΑΙ ΑΡΔΕΥΘΕΙΣ ΕΚΤΑΣΕΙΣ ΚΑΤΑ ΤΑΞΕΙΣ ΜΕΓΕΘΟΥΣ ΤΗΣ ΑΡΔΕΥΘΕΙΑΣ ΕΚΤΑΣΗΣ ΚΑΙ ΤΗΣ ΧΡΗΣΙΜΟΠΟΙΟΥΜΕΝΗΣ ΓΕΩΡΓΙΚΗΣ ΕΚΤΑΣΗΣ, ΚΑΤΑ ΕΠΙΡΧΙΑ ΚΑΙ ΚΟΙΝΟΤΗΤΑ ΔΙΑΜΟΝΗΣ ΤΟΥ ΚΑΤΟΧΟΥ

TABLE 45.2(Cont'd). HOLDINGS WITH IRRIGABLE AND IRRIGATED AREAS BY SIZE OF IRRIGATED AREA AND UTILIZED AGRICULTURAL AREA, BY HOLDER'S DISTRICT AND COMMUNITY OF RESIDENCE

Κωδ. Code	Επαρχία Δήμος / Κοινότητα Municipality / Community	ΣΥΝΟΛΟ TOTAL				ΕΚΜΕΤΑΛΛΕΥΣΕΙΣ ΜΕ ΑΡΔΕΥΘΕΙΣ ΕΚΤΑΣΕΙΣ HOLDINGS WITH IRRIGATED AREAS				ΣΥΝΟΛΟ TOTAL						
		Εκτάσεις (δεκάρια) Areas (decare)		Αριθμός Εκμ./σεων Number of Holdings	Αριθμός Εκμ./σεων Number of Holdings	X. Γ. Ε. (δεκάρια) U. A. A. (decare)	Αρδύσιμη Έκταση (δεκάρια) Irrigable Area	Αριθμός Εκμ./σεων Number of Holdings	X. Γ. Ε. (δεκάρια) U. A. A. (decare)	Αρδευθείσα Έκταση (δεκάρια) Irrigated Area	Μέγεθος Αρδευθείσων Έκτασεων (decare)					
		Αριθμός Εκμ./σεων Number of Holdings	Εκτάσεις (δεκάρια) Areas (decare)								5 - 9,9	10 - 19,9	20 - 29,9	30 - 39,9	40 - 49,9	50 +
5224	'Αγιος Θεωμύς	7	334	*	29	29	23	0	0	0	0	0	0	0	0	
5225	Αλέκτορα	24	1.942	24	1.356	1.942	846	0	1	2	11	3	3	4	0	
5226	Ανώγυρα	35	3.459	8	183	962	54	3	4	0	1	0	0	0	0	
5227	Πισσούρι	151	3.959	93	1.604	2.947	1.510	28	22	25	5	5	2	5	0	
5300	Σούνι-Ζανακιά	55	1.612	23	87	461	87	16	6	1	0	0	0	0	0	
5302	'Αλασσα	28	90	12	49	63	44	7	5	0	0	0	0	0	0	
5303	Κάτρο Κιβίδες	69	1.818	24	373	875	96	10	5	3	0	0	0	0	0	
5305	'Αγιος Αμβρόσιος	55	857	15	68	231	60	13	0	1	1	0	0	0	0	
5306	'Αγιος Θεράππων	41	739	26	112	592	107	23	1	0	1	1	0	0	0	
5307	Λόφου	*	110	0	0	0	0	0	0	0	0	0	0	0	0	
5308	Πάγνα	209	10.229	62	615	3.258	600	28	9	16	5	1	2	1	1	
5310	'Αγιος Γεώργιος	31	314	24	96	242	94	19	3	2	0	0	0	0	0	
5311	Δορός	30	619	21	186	542	186	7	5	8	1	0	0	0	0	
5312	Λάνεια	41	440	30	187	347	187	18	5	6	0	1	0	0	0	
5313	Σιλίκου	35	436	32	187	397	182	20	7	4	0	1	0	0	0	
5314	Μονάγρι-& Μονή Παναγίας Αμιασγού	51	505	38	168	339	168	25	9	4	0	0	0	0	0	
5315	Τριμήκληνη	72	836	69	553	824	552	32	21	12	2	1	0	1	0	
5316	'Αγιος Μάμας	33	814	27	160	717	158	17	5	4	1	0	0	0	0	
5317	Κουκά	*	16	*	2	15	2	2	0	0	0	0	0	0	0	
5318	Μονιάτης-Μέσα Πορ., Σαϊττάς, Φυλ.	35	175	33	138	151	138	23	9	1	0	0	0	0	0	
5320	Δορά	49	1.087	*	21	96	21	1	1	1	0	0	0	0	0	
5322	'Αρος	53	1.511	25	133	797	118	18	2	4	0	1	0	0	0	
5323	Κισσούσα	*	5	*	2	5	2	2	0	0	0	0	0	0	0	

(Συν. - Cont'd)

ΠΙΝΑΚΑΣ 45.2(Συν.). ΕΚΜΕΤΑΛΛΕΥΣΕΙΣ ΜΕ ΑΡΔΕΥΣΙΜΕΣ ΚΑΙ ΑΡΔΕΥΘΕΙΣΣ ΕΚΤΑΣΕΙΣ ΚΑΤΑ ΤΑΞΕΙΣ ΜΕΓΕΘΟΥΣ ΤΗΣ ΑΡΔΕΥΘΕΙΣΣΑΣ ΕΚΤΑΣΗΣ ΚΑΙ ΤΗΣ ΧΡΗΣΙΜΟΠΟΙΟΥΜΕΝΗΣ ΓΕΩΡΓΙΚΗΣ ΕΚΤΑΣΗΣ, ΚΑΤΑ ΕΠΑΡΧΙΑ ΚΑΙ ΚΟΙΝΟΤΗΤΑ ΔΙΑΜΟΝΗΣ ΤΟΥ ΚΑΤΟΧΟΥ

TABLE 45.2(Cont'd). HOLDINGS WITH IRRIGABLE AND IRRIGATED AREAS BY SIZE OF IRRIGATED AREA AND UTILIZED AGRICULTURAL AREA, BY HOLDER'S DISTRICT AND COMMUNITY OF RESIDENCE

Κοδ. Code	Επαρχία Δήμος / Κοινότητα Municipality / Community	ΣΥΝΟΛΟ TOTAL				Εκμεταλλεύσεις με Αρδεύσιμες Εκτάσεις Holdings with Irrigable Areas				ΕΚΜΕΤΑΛΛΕΥΣΕΙΣ ΜΕ ΑΡΔΕΥΘΕΙΣΣ ΕΚΤΑΣΕΙΣ HOLDINGS WITH IRRIGATED AREAS						
		ΣΥΝΟΛΟ TOTAL		ΣΥΝΟΛΟ TOTAL		Αριθμός Εκμ/σεων Number of Holdings	X. Γ. Ε. (δεκάρια) U. A. A. (decare)	Αρδευσίμη Έκταση (δεκάρια) Irrigable Area	Αριθμός Εκμ/σεων Number of Holdings	X. Γ. Ε. (δεκάρια) U. A. A. (decare)	Αρδευθείσα Έκταση (δεκάρια) Irrigated Area	Μέγεθος Αρδευθείσων Έκτασεων (δεκάρια) Size of Irrigated Areas (decare)				
		Αριθμός Εκμ/σεων Number of Holdings	Εκτάσεις (δεκάρια) Areas (decare)	Αριθμός Εκμ/σεων Number of Holdings	Εκτάσεις (δεκάρια) Areas (decare)							5 - 9,9	10 - 19,9	20 - 29,9	30 - 39,9	40 - 49,9
5324	Μαλιά	11	438	*	96	6	6	*	96	6	0	1	0	0	0	0
5325	Βάσα (Κοιτανίου)	68	1.397	12	262	81	81	12	262	76	7	2	3	0	0	0
5326	Βουνί	36	893	12	278	59	59	12	278	59	6	5	1	0	0	0
5327	Πέρα Πεδι	28	321	25	298	69	69	25	298	68	22	3	0	0	0	0
5328	Μανδριά	38	656	33	588	139	139	33	588	137	23	6	4	0	0	0
5329	Ποταμού	14	398	4	133	7	7	4	133	7	3	1	0	0	0	0
5330	Όμοδος	81	2.929	35	1.475	175	175	35	1.475	175	28	3	2	1	1	0
5331	Κοιλάνι	63	1.354	30	945	171	171	30	945	171	19	6	2	2	1	0
5340	Άγιος Δημήτριος	31	375	31	375	187	187	31	375	187	16	10	4	1	0	0
5341	Παλαιόμυλος	9	139	9	139	131	131	9	139	131	4	1	2	1	0	1
5342	Πρόδρομος (Περλ. Τρικουκιά)	33	336	33	336	318	318	33	336	318	13	9	6	3	2	0
5343	Καμινάρα	36	584	34	576	142	142	34	576	135	24	9	1	0	0	0
5344	Τρεις Ελιές	30	455	30	455	163	163	30	455	161	17	9	4	0	0	0
5345	Λεμίθου	37	307	35	301	127	127	35	301	127	27	6	2	0	0	0
5350	Κάτο Παλάτρες (Τορναριδες)	37	357	31	320	124	124	31	320	117	20	9	2	0	0	0
5351	Πάνο Παλάτρες (Περλ. Τροόδος)	16	170	16	170	137	137	16	170	137	10	4	0	0	1	0
5352	Φοινί (Περ. Μονή Τροοδίτισσας)	97	1.171	85	1.094	319	319	85	1.094	318	67	11	6	1	0	0
5354	Κάτο Αμιάντος	59	383	59	383	321	321	59	383	321	34	14	10	1	0	0
5360	Άγιος Θεόδωρος	51	558	50	544	154	154	50	544	153	44	5	1	0	0	0
5361	Άγιος Ιωάννης	118	1.046	115	1.033	327	327	115	1.033	325	99	13	3	0	0	0
5362	Κάτο Μύλος	15	123	14	123	99	99	14	123	98	6	5	3	0	0	0
5363	Ποταμίτισσα	30	378	30	378	204	204	30	378	190	16	9	4	0	1	0
5364	Δύμες	52	795	50	786	611	611	50	786	594	14	13	11	9	3	0

(Συν. - Cont'd)

ΠΙΝΑΚΑΣ 45.2(Συν.). ΕΚΜΕΤΑΛΛΕΥΣΕΙΣ ΜΕ ΑΡΔΕΥΣΙΜΕΣ ΚΑΙ ΑΡΔΕΥΘΕΙΣ ΕΚΤΑΣΕΙΣ ΚΑΤΑ ΤΑΞΕΙΣ ΜΕΓΕΘΟΥΣ ΤΗΣ ΑΡΔΕΥΘΕΙΣΑΣ ΕΚΤΑΣΗΣ ΚΑΙ ΤΗΣ ΧΡΗΣΙΜΟΠΟΙΟΥΜΕΝΗΣ ΓΕΩΓΡΦΙΚΗΣ ΕΚΤΑΣΗΣ, ΚΑΤΑ ΕΠΑΡΧΙΑ ΚΑΙ ΚΟΙΝΟΤΗΤΑ ΔΙΑΜΟΝΗΣ ΤΟΥ ΚΑΤΟΧΟΥ

TABLE 45.2(Cont'd). HOLDINGS WITH IRRIGABLE AND IRRIGATED AREAS BY SIZE OF IRRIGATED AREA AND UTILIZED AGRICULTURAL AREA, BY HOLDER'S DISTRICT AND COMMUNITY OF RESIDENCE

Κωδ. Code	Επαρχία Δήμος / Κοινότητα Municipality / Community	ΣΥΝΟΛΟ TOTAL				ΕΚΜΕΤΑΛΛΕΥΣΕΙΣ ΜΕ ΑΡΔΕΥΘΕΙΣ ΕΚΤΑΣΕΙΣ HOLDINGS WITH IRRIGATED AREAS				ΣΥΝΟΛΟ TOTAL					Μέγεθος Αρδευθείσων Έκτασεων (decares)				
		Αριθμός Εκμ/σεων Number of Holdings	Εκτάσεις (δεκάρια) Areas (decares)	Αριθμός Εκμ/σεων Number of Holdings	Αρδευσιμη Έκταση (δεκάρια) Irrigable Area	X. Γ. Ε. (δεκάρια) U. A. A. (decares)	Αρδευθεισα Έκταση (δεκάρια) Irrigated Area	Αριθμός Εκμ/σεων Number of Holdings	X. Γ. Ε. (δεκάρια) U. A. A. (decares)	Μέχρι 4,9 Up to 4,9	5 - 9,9	10 - 19,9	20 - 29,9	30 - 39,9	40 - 49,9	50 +			
																	Αριθμός Εκμ/σεων Number of Holdings	Αρδευσιμη Έκταση (δεκάρια) Irrigable Area	X. Γ. Ε. (δεκάρια) U. A. A. (decares)
5365	Πελένδρι (Περίλ. Κάρδαμα)	296	1.822	286	1.265	1.750	1.263	210	53	17	4	1	1	0					
5366	Αγρός	181	2.241	173	991	2.221	971	111	37	19	3	2	0	1					
5367	Αγρίδια	48	576	48	285	576	279	26	14	6	2	0	0	0					
5368	Χανδριά	69	696	67	322	688	297	45	15	6	1	0	0	0					
5369	Κυτερούνα	366	4.591	356	2.590	4.511	2.502	176	102	57	14	4	3	0					
6	ΠΑΦΟΣ - PAFOS	7.541	273.063	4.936	84.098	178.618	70.166	1.641	1.121	1.051	445	164	106	217					
6000	Δήμος Πάφου	1.711	41.093	1.071	15.104	26.112	13.575	363	250	238	101	36	23	36					
6010	Δήμος Γεροσκήπτου	553	12.103	425	7.606	10.309	6.971	137	97	107	26	12	12	19					
6011	Κονιά	63	1.523	48	437	1.309	437	19	13	14	0	1	0	1					
6012	Αγία Μαρινούδα	20	931	18	185	929	182	10	4	1	1	0	2	0					
6013	Κολώνη (Περίλ. Μονή Ανατολικό)	31	846	28	594	772	391	3	7	8	2	0	1	1					
6014	Αγέλευα	27	3.436	22	1.154	1.815	1.154	4	10	2	5	0	0	1					
6020	Χλώρακας	206	2.495	164	1.342	1.963	1.255	87	41	18	7	2	2	3					
6021	Λέμπα	25	451	21	233	409	233	5	9	5	1	0	0	1					
6022	Έμπα	268	4.651	196	2.108	3.449	1.954	83	49	30	19	3	4	3					
6023	Τρεμθούσα	68	1.341	35	236	414	235	23	8	1	2	0	0	1					
6024	Μέσα Χοριό	54	1.112	32	444	717	444	10	9	7	3	2	0	1					
6025	Μεσόγη	108	2.033	52	484	737	482	23	13	12	2	0	0	2					
6026	Τάλα (Περίλ. Μονή Αγίου Νεοφύτου)	76	1.704	45	1.145	1.542	1.135	17	9	14	2	0	0	3					
6027	Κισσόνεργα	174	2.352	166	2.020	2.313	1.961	48	38	51	17	7	3	2					
6100	Κουέλια	106	6.551	95	4.782	6.274	2.050	12	19	23	9	1	7	7					
6101	Μανδριά	85	5.466	84	4.490	5.438	2.612	4	8	14	16	9	1	11					
6102	Νικόκλεια	15	1.139	15	369	1.139	368	2	5	2	1	1	0	3					

(Συν. - Cont'd)

ΠΙΝΑΚΑΣ 45.2(Συν.), ΕΚΜΕΤΑΛΛΕΥΣΕΙΣ ΜΕ ΑΡΔΕΥΣΙΜΕΣ ΚΑΙ ΑΡΔΕΥΘΕΙΣΣ ΕΚΤΑΣΕΙΣ ΚΑΤΑ ΤΑΞΕΙΣ ΜΕΓΕΘΟΥΣ ΤΗΣ ΑΡΔΕΥΘΕΙΣΣΑΣ ΕΚΤΑΣΗΣ ΚΑΙ ΤΗΣ ΧΡΗΣΙΜΟΠΟΙΟΥΜΕΝΗΣ ΓΕΩΡΓΙΚΗΣ ΕΚΤΑΣΗΣ, ΚΑΤΑ ΕΠΑΡΧΙΑ ΚΑΙ ΚΟΙΝΟΤΗΤΑ ΔΙΑΜΟΝΗΣ ΤΟΥ ΚΑΤΟΧΟΥ

TABLE 45.2(Cont'd). HOLDINGS WITH IRRIGABLE AND IRRIGATED AREAS BY SIZE OF IRRIGATED AREA AND ULITIZED AGRICULTURAL AREA, BY HOLDER'S DISTRICT AND COMMUNITY OF RESIDENCE

Κοδ. Code	Επαρχία Δήμιος / Κοινότητα District Municipality / Community	ΣΥΝΟΛΟ TOTAL				ΕΚΜΕΤΑΛΛΕΥΣΕΙΣ ΜΕ ΑΡΔΕΥΘΕΙΣΣ ΕΚΤΑΣΕΙΣ HOLDINGS WITH IRRIGATED AREAS				ΣΥΝΟΛΟ TOTAL							
		Αριθμός Εκμ/σεων Number of Holdings	Εκτάσεις (δεκάρια) Areas (decares)	Αριθμός Εκμ/σεων Number of Holdings	X. Γ. Ε. (δεκάρια) U. A. A. (decares)	Αρδύσιμη Έκταση (δεκάρια) Irrigable Area	Αριθμός Εκμ/σεων Number of Holdings	X. Γ. Ε. (δεκάρια) U. A. A. (decares)	Αρδύσιμη Έκταση (δεκάρια) Irrigable Area	Αριθμός Εκμ/σεων Number of Holdings	X. Γ. Ε. (δεκάρια) U. A. A. (decares)	Αρδύσιμη Έκταση (δεκάρια) Irrigable Area	Μέγρι 4,9 Up to 4,9	Μέγεθος Αρδύθεισων Έκτασεων (δεκάρια) Size of Irrigated Areas (decares)			
														5 - 9,9	10 - 19,9	20 - 29,9	30 - 39,9
6104	Τίμη	158	5.004	148	4.347	3.531	91	3.313	1.884	15	23	26	12	2	4	9	
6106	Αγία Βαρβάρα	19	1.219	15	1.199	520	14	1.158	371	6	3	3	0	0	0	2	
6107	Αναρίτα	71	5.655	61	4.807	1.589	53	4.189	1.191	16	15	10	5	1	2	4	
6110	Μαρασθούνα	23	283	9	160	38	9	160	38	7	1	1	0	0	0	0	
6111	Άρμου	59	564	29	352	157	29	352	134	21	5	2	0	1	0	0	
6112	Επισκοπή	38	1.324	20	768	130	20	768	124	9	7	4	0	0	0	0	
6113	Νατά	51	1.647	17	398	198	16	360	126	7	7	0	1	1	0	0	
6114	Χολέτρια	44	3.917	28	1.178	245	27	1.157	223	13	7	4	1	2	0	0	
6115	Αξύλου	12	2.760	9	2.527	441	9	2.527	386	1	0	2	2	3	0	1	
6116	Ελεδιό	14	295	7	109	36	7	109	36	4	2	1	0	0	0	0	
6120	Τσάδα	168	3.964	30	1.227	329	30	1.227	329	13	6	7	1	2	0	1	
6121	Κοίλη	81	3.041	31	1.734	633	31	1.734	631	5	5	6	9	1	2	3	
6122	Στρουμπί	110	4.970	48	3.300	786	48	3.300	786	14	13	10	5	1	1	4	
6123	Πολέμι	143	4.226	51	1.881	552	51	1.881	552	20	18	6	4	1	0	2	
6124	Καλλέχεια (Περίλ. Μορόνερο)	65	2.969	21	1.589	233	21	1.589	233	9	6	2	1	2	1	0	
6125	Λετούμβου	54	2.952	23	2.403	749	23	2.403	749	3	1	5	4	2	3	5	
6128	Λεμόνα	14	1.339	10	1.260	249	10	1.260	249	2	3	2	0	0	1	2	
6129	Χούλου	45	2.050	21	1.345	326	20	1.048	304	7	3	3	3	3	1	0	
6130	Ακουρός	9	542	*	240	129	*	240	129	0	0	0	0	0	0	1	
6132	Κάθικας	77	4.476	16	1.452	336	16	1.452	336	6	3	5	1	0	0	1	
6133	Δήμιος Πέγειας-&Αγ.Γεώργ.Πέγειας	297	6.280	245	5.289	3.378	241	4.913	3.161	60	62	64	38	10	4	3	
6200	Πάνο Αρχιμανδρίτα-& Κάτω Αρχιμ.	14	769	4	354	54	4	354	49	1	1	1	1	0	0	0	
6201	Φασούλα	16	966	16	966	596	11	806	91	4	4	2	1	0	0	0	

(Συν. - Cont'd)

ΠΙΝΑΚΑΣ 45.2(Συν.). ΕΚΜΕΤΑΛΛΕΥΣΕΙΣ ΜΕ ΑΡΔΕΥΣΙΜΕΣ ΚΑΙ ΑΡΔΕΥΘΕΙΣΣΕΣ ΕΚΤΑΣΕΙΣ ΚΑΤΑ ΤΑΞΕΙΣ ΜΕΓΕΘΟΥΣ ΤΗΣ ΑΡΔΕΥΘΕΙΣΣΑΣ ΕΚΤΑΣΗΣ ΚΑΙ ΤΗΣ ΧΡΗΣΙΜΟΠΟΙΟΥΜΕΝΗΣ ΓΕΩΡΓΙΚΗΣ ΕΚΤΑΣΗΣ, ΚΑΤΑ ΕΠΑΡΧΙΑ ΚΑΙ ΚΟΙΝΟΤΗΤΑ ΔΙΑΜΟΝΗΣ ΤΟΥ ΚΑΤΟΧΟΥ

TABLE 45.2(Cont'd). HOLDINGS WITH IRRIGABLE AND IRRIGATED AREAS BY SIZE OF IRRIGATED AREA AND UTILIZED AGRICULTURAL AREA, BY HOLDER'S DISTRICT AND COMMUNITY OF RESIDENCE

Κωδ. Code	Επαρχία Δήμος / Κοινότητα Municipality / Community District	ΣΥΝΟΛΟ TOTAL				ΕΚΜΕΤΑΛΛΕΥΣΕΙΣ ΜΕ ΑΡΔΕΥΘΕΙΣΣΕΣ ΕΚΤΑΣΕΙΣ HOLDINGS WITH IRRIGATED AREAS				ΣΥΝΟΛΟ TOTAL								
		Αριθμός Εκμ/σεων Number of Holdings	Εκτάσεις (δεκάρια) Areas (decares)	Αριθμός Εκμ/σεων Number of Holdings	Χ. Γ. Ε. (δεκάρια) U. A. A. (decares)	Αρδύσιμη Έκταση (δεκάρια) Irrigable Area	Αριθμός Εκμ/σεων Number of Holdings	Χ. Γ. Ε. (δεκάρια) U. A. A. (decares)	Αρδύσιμη Έκταση (δεκάρια) Irrigable Area	Αριθμός Εκμ/σεων Number of Holdings	X. Γ. Ε. (δεκάρια) U. A. A. (decares)	Αρδύσιμη Έκταση (δεκάρια) Irrigable Area	Μέγεθος Αρδύσιμων Έκτασεων (decares)					
													5 - 9,9	10 - 19,9	20 - 29,9	30 - 39,9	40 - 49,9	50 +
6204	Μαμόνα	14	456	14	456	218	427	161	3	7	2	0	0	0	0			
6205	'Αγιος Γεώργιος	29	1.864	27	1.671	797	1.372	473	6	3	6	4	1	1	1			
6206	Σταυροκόκνου	18	906	0	0	0	0	0	0	0	0	0	0	0	0			
6208	Τραχηλέδουλα	34	1.514	18	698	116	642	110	10	4	2	1	0	0	0			
6210	Κελοκέδαρα	75	2.702	27	906	252	858	187	10	10	3	2	0	0	0			
6211	Σαλαμιού	89	2.344	20	779	107	738	99	11	4	2	1	0	0	0			
6212	Κιδάσι	*	83	*	83	42	83	12	0	0	1	0	0	0	0			
6213	Κέδαρες	35	497	20	406	108	406	101	15	1	3	0	1	0	0			
6214	Μέσανα	22	571	6	221	32	221	29	5	0	0	1	0	0	0			
6215	Πρατόρι	25	482	17	426	111	426	96	12	2	3	0	0	0	0			
6216	Φλούσα (Κελοκεδάρων)	20	358	12	268	56	268	55	6	5	1	0	0	0	0			
6217	Αρμίνου	10	238	5	227	30	227	30	2	2	1	0	0	0	0			
6218	'Αγιος Νικόλαος (Περ. Περάβασα)	22	1.134	21	1.115	300	1.115	282	4	4	10	1	2	0	0			
6219	'Αγιος Ιωάννης (Περ. Μαλόντα)	11	621	4	269	70	207	7	3	0	0	0	0	0	0			
6220	Αμαργέτη	69	4.417	40	3.569	697	3.496	580	17	2	11	2	3	2	2			
6221	Αγία Μαρίνα (Κελοκεδάρων)	14	297	5	48	9	48	9	5	0	0	0	0	0	0			
6222	Πενταλιά	33	745	17	588	198	588	184	11	2	2	1	0	0	1			
6224	Γαλαταριά	22	847	17	793	126	793	123	8	5	3	1	0	0	0			
6225	Κοιλίνεια	14	943	10	702	150	702	147	3	3	1	1	2	0	0			
6227	Στατός-Αγιος Φώτιος-&Αιμιλίτης	98	3.981	89	3.830	1.515	3.705	1.442	42	16	13	5	6	2	4			
6229	Μαμουντάλη	*	62	*	59	6	59	6	2	0	0	0	0	0	0			
6230	Πάνω Παναγιά-&Μονή Χρυσορ.&Αγιά	166	3.066	98	2.430	587	2.397	520	64	20	8	2	1	0	1			
6231	Ασπρογιά	19	844	9	467	104	467	87	5	1	2	0	1	0	0			

(Συν. - Cont'd)

ΠΙΝΑΚΑΣ 45.2(Συν.). ΕΚΜΕΤΑΛΛΕΥΣΕΙΣ ΜΕ ΑΡΔΕΥΣΙΜΕΣ ΚΑΙ ΑΡΔΕΥΘΕΙΣΣ ΕΚΤΑΣΕΙΣ ΚΑΤΑ ΤΑΞΕΙΣ ΜΕΓΕΘΟΥΣ ΤΗΣ ΑΡΔΕΥΘΕΙΣΣΑΣ ΕΚΤΑΣΗΣ ΚΑΙ ΤΗΣ ΧΡΗΣΙΜΟΠΟΙΟΥΜΕΝΗΣ ΓΕΩΡΓΙΚΗΣ ΕΚΤΑΣΗΣ, ΚΑΤΑ ΕΠΑΡΧΙΑ ΚΑΙ ΚΟΙΝΟΤΗΤΑ ΔΙΑΜΟΝΗΣ ΤΟΥ ΚΑΤΟΧΟΥ

TABLE 45.2(Cont'd). HOLDINGS WITH IRRIGABLE AND IRRIGATED AREAS BY SIZE OF IRRIGATED AREA AND ULITIZED AGRICULTURAL AREA, BY HOLDER'S DISTRICT AND COMMUNITY OF RESIDENCE

Κοδ. Code	Επαρχία Δήμος / Κοινότητα Municipality / Community	ΣΥΝΟΛΟ TOTAL				Εκμεταλλεύσιμες με Αρδύσιμες Εκτάσεις Holdings with Irrigable Areas				ΕΚΜΕΤΑΛΛΕΥΣΕΙΣ ΜΕ ΑΡΔΕΥΘΕΙΣΣ ΕΚΤΑΣΕΙΣ HOLDINGS WITH IRRIGATED AREAS						
		ΣΥΝΟΛΟ TOTAL		ΣΥΝΟΛΟ TOTAL		Αριθμός Εκμ/σεων Number of Holdings	X. Γ. Ε. (δεκάρια) U. A. A. (decare)	Αρδύσιμη Έκταση (δεκάρια) Irrigable Area	Αριθμός Εκμ/σεων Number of Holdings	X. Γ. Ε. (δεκάρια) U. A. A. (decare)	Αρδύθεισα Έκταση (δεκάρια) Irrigated Area	Μέγεθος Αρδύθεισων Έκτασεων (decare)				
		Αριθμός Εκμ/σεων Number of Holdings	Εκτάσεις (δεκάρια) (decare)	Αριθμός Εκμ/σεων Number of Holdings	Εκτάσεις (δεκάρια) (decare)							Μέχρι 4,9 Up to 4,9	5 - 9,9	10 - 19,9	20 - 29,9	30 - 39,9
6300	Ψάθι	20	867	6	632	266	6	632	266	2	2	1	0	0	0	1
6301	'Αγιος Δημητριανός	19	445	*	76	41	*	76	35	2	0	0	1	0	0	0
6302	Κανναβιού (Περίλ. Μελαμιού)	36	2.045	26	1.900	579	26	1.900	491	2	5	13	3	0	0	3
6303	Θρίνια (Δρίνια)	14	435	6	244	81	6	244	81	2	1	2	0	0	1	0
6304	Μηλιά	*	14	0	0	0	0	0	0	0	0	0	0	0	0	0
6305	Κρίτου Μαρόττου	18	580	4	130	55	4	130	55	1	1	1	1	0	1	0
6306	Φύτη	25	5.282	10	2.295	89	10	2.295	89	6	1	1	2	0	0	0
6307	Λάσα	18	889	6	507	64	6	507	64	2	1	2	1	0	0	0
6308	Δρύμου	19	1.541	*	149	7	*	149	7	2	1	0	0	0	0	0
6310	Σίμου	40	10.766	19	4.449	252	18	4.048	236	3	9	3	1	0	2	0
6315	Φιλούσα (Χρυσοσχός)	15	952	6	168	33	6	168	33	3	2	1	0	0	0	0
6318	Μελάδεια	*	604	*	19	19	*	19	17	0	0	1	0	0	0	0
6320	Λυσός-&Αγ.Μερκούρ.&Σταυρός Ψόκ.	27	2.416	13	818	247	13	818	160	4	1	6	1	1	1	0
6321	Περιστερόνα	60	5.508	52	4.644	985	52	4.644	596	10	22	14	3	1	0	2
6330	Θελέτρα	38	1.654	25	1.138	328	25	1.138	328	11	4	4	3	1	0	2
6331	Γιόλου	146	5.125	105	4.608	1.573	105	4.608	1.572	35	14	31	11	6	3	5
6332	Πάνω Ακουράδαια	8	369	8	369	181	8	369	181	3	2	0	0	1	0	2
6333	Μηλιού -& Μονή Αγίων Αναργύρων	11	332	10	291	177	10	291	177	4	1	1	2	1	0	1
6334	Κάτω Ακουράδαια	9	563	9	563	193	9	563	193	2	2	3	0	0	1	1
6335	Τέρα	*	800	0	0	0	0	0	0	0	0	0	0	0	0	0
6336	Κρίτου Τέρα	29	894	26	843	254	26	843	145	16	8	0	1	1	0	0
6337	Σκούλλα	14	423	13	420	222	13	420	188	3	4	2	3	0	0	1
6338	Χόλη	13	1.240	11	1.230	260	11	1.230	232	3	2	1	3	1	0	1

(Συν. - Cont'd)

ΠΙΝΑΚΑΣ 45.2(Συν.). ΕΚΜΕΤΑΛΛΕΥΣΕΙΣ ΜΕ ΑΡΔΕΥΣΙΜΕΣ ΚΑΙ ΑΡΔΕΥΘΕΙΣΣ ΕΚΤΑΣΕΙΣ ΚΑΤΑ ΤΑΞΕΙΣ ΜΕΓΕΘΟΥΣ ΤΗΣ ΑΡΔΕΥΘΕΙΣΣΑΣ ΕΚΤΑΣΗΣ ΚΑΙ ΤΗΣ ΧΡΗΣΙΜΟΠΟΙΟΥΜΕΝΗΣ ΓΕΩΡΓΙΚΗΣ ΕΚΤΑΣΗΣ, ΚΑΤΑ ΕΠΑΡΧΙΑ ΚΑΙ ΚΟΙΝΟΤΗΤΑ ΔΙΑΜΟΝΗΣ ΤΟΥ ΚΑΤΟΧΟΥ

TABLE 45.2(Cont'd). HOLDINGS WITH IRRIGABLE AND IRRIGATED AREAS BY SIZE OF IRRIGATED AREA AND ULITIZED AGRICULTURAL AREA, BY HOLDER'S DISTRICT AND COMMUNITY OF RESIDENCE

Κωδ. Code	Επαρχία Δήμος / Κοινότητα Municipality / Community	ΣΥΝΟΛΟ TOTAL				ΕΚΜΕΤΑΛΛΕΥΣΕΙΣ ΜΕ ΑΡΔΕΥΘΕΙΣΣ ΕΚΤΑΣΕΙΣ HOLDINGS WITH IRRIGATED AREAS				ΣΥΝΟΛΟ TOTAL					
		Αριθμός Εκμ/σεων Number of Holdings	Εκτάσεις (δεκάρια) Areas (decares)	Αριθμός Εκμ/σεων Number of Holdings	Αρδευσιμη Έκταση (δεκάρια) Irrigable Area	Αριθμός Εκμ/σεων Number of Holdings	X. Γ. Ε. (δεκάρια) U. A. A. (decares)	Αρδευθείσα Έκταση (δεκάρια) Irrigated Area	Μέχρι 4,9 Up to 4,9	Μέγεθος Αρδευθείσων Έκτασεων (δεκάρια) Size of Irrigated Areas (decares)					
										10 - 19,9	20 - 29,9	30 - 39,9	40 - 49,9	50 +	
6340	Καραμουλλήδες	13	1.496	10	272	1.240	200	1	2	3	1	1	2	0	
6341	Χρυσοχού	9	1.477	7	224	1.143	208	3	1	0	1	0	1	1	
6343	Δήμος Πόλης	159	8.487	138	3.507	5.935	3.041	26	28	37	18	5	4	20	
6344	Νέο Χωριό(Περ.Λουτρα Αφροδίτης)	43	1.269	29	376	980	376	7	9	8	3	0	1	1	
6345	Γουδί	30	1.573	29	817	1.563	817	10	5	3	2	0	3	6	
6350	Κάτω Αρόδες	13	358	*	8	10	8	0	1	0	0	0	0	0	
6351	Πάνω Αρόδες	20	616	0	0	0	0	0	0	0	0	0	0	0	
6352	Ίνεα	74	6.639	7	123	460	123	3	0	2	1	0	0	1	
6353	Αρούσσια (Περλ. Πιττόκοπος)	80	11.172	21	183	1.539	183	8	6	6	1	0	0	0	
6360	Πελαθούσα -& Μύρμιγκορ & Λίμνη	9	1.376	7	220	1.342	55	1	0	2	1	0	0	0	
6361	Κυνούσα	18	786	12	321	713	238	6	1	1	0	0	2	1	
6362	Μακούντα	7	552	6	214	511	72	1	1	1	2	0	0	0	
6363	Αργάκα	147	7.881	145	4.254	7.881	4.075	15	30	39	24	12	7	18	
6364	Γιαλιά	33	703	30	693	703	581	3	6	11	5	4	0	1	
6365	Αγία Μαρίνα (Χρυσοχούς)	141	2.079	136	1.932	2.076	1.409	49	41	30	11	2	0	3	
6366	Νέα Δήμητσα	*	25	*	17	25	17	1	2	0	0	0	0	0	
6367	Πομός (Περλ. Παλιάμπελα)	118	1.605	117	1.009	1.122	1.000	50	33	22	9	0	0	2	
6368	Στενή	24	1.753	19	411	1.282	327	3	2	10	2	0	0	2	
6369	Άγιος Ισίδωρος	*	66	*	9	66	1	1	0	0	0	0	0	0	

* Ο αριθμός των εκμεταλλεύσεων είναι μικρότερος ή ίσος με το 3.

* The number of holdings is less than or equal to 3.

ΠΙΝΑΚΑΣ 46.1. ΕΚΜΕΤΑΛΛΕΥΣΕΙΣ ΜΕ ΑΡΔΕΥΘΕΙΕΣ ΕΚΤΑΣΕΙΣ ΚΑΤΑ ΤΡΟΠΟ ΑΡΔΕΥΣΗΣ ΚΑΙ ΛΗΨΗΣ ΝΕΡΟΥ ΚΑΙ ΚΑΤΑ ΤΑΞΕΙΣ ΜΕΓΕΘΟΥΣ ΤΩΝ ΕΚΤΑΣΕΩΝ, ΚΑΤΑ ΕΠΑΡΧΙΑ

TABLE 46.1. HOLDINGS WITH IRRIGATED AREAS BY TYPE OF IRRIGATION AND WATER INTAKE METHOD AND BY SIZE OF AREA, BY DISTRICT

Επαρχία και Μέγεθος Εκτάσεων District and Size of Area (decares)	ΤΡΟΠΟΣ ΛΗΨΗΣ ΝΕΡΟΥ - WATER INTAKE METHOD																
	Με Φυσική Ποή Water Course				Με Ηλεκτρική Αντλία Electric Pump				Άλλος τρόπος άντλησης (πετρέλαισιμηχ., τρακτέρ, κλπ) Other pumping method (diesel engine, tractor, etc)								
	Επιφανειακή Άρδευση Surface Irrigation			Σπαργόνες Droplet Irrigation			Επιφανειακή Άρδευση Surface Irrigation			Σπαργόνες Droplet Irrigation							
	Αριθμός Εκμ/σεων Number of Holdings	Εκτάσεις (δεκάρια) Areas (decares)	Αριθμός Εκμ/σεων Number of Holdings	Εκτάσεις (δεκάρια) Areas (decares)	Αριθμός Εκμ/σεων Number of Holdings	Εκτάσεις (δεκάρια) Areas (decares)	Αριθμός Εκμ/σεων Number of Holdings	Εκτάσεις (δεκάρια) Areas (decares)	Αριθμός Εκμ/σεων Number of Holdings	Εκτάσεις (δεκάρια) Areas (decares)	Αριθμός Εκμ/σεων Number of Holdings	Εκτάσεις (δεκάρια) Areas (decares)					
ΣΥΝΟΛΟ - TOTAL	7.473	27.522	2.935	42.064	9.510	75.685	3.814	14.414	3.175	55.084	69.115	2.160	7.298	1.567	24.387	5.392	43.708
Χωρίς Χ.Γ.Γ. - Landless	0	0	0	0	0	0	0	0	0	0	0	0	0	0	0	0	0
<5	2.866	4.160	523	1.151	2.557	5.705	1.672	2.782	529	1.146	5.135	920	1.605	217	516	1.292	2.816
5 - 9,9	1.467	3.401	420	1.892	1.909	8.766	620	2.112	428	2.080	7.382	409	1.406	237	1.160	998	4.874
10 - 19,9	1.347	4.019	480	3.493	1.980	13.877	492	2.071	465	3.268	10.179	344	1.466	267	1.985	1.044	7.488
20 - 29,9	614	2.353	319	3.185	925	9.074	258	1.434	279	2.605	7.830	142	637	184	1.830	629	6.255
30 - 49,9	530	2.822	356	4.490	878	7.908	245	1.240	345	4.289	9.995	155	964	217	2.589	582	6.886
50 - 79,9	227	1.818	291	5.202	532	10.308	163	1.065	4.830	4.900	8.013	73	414	173	2.589	399	5.854
80 - 99,9	90	1.192	114	2.950	159	2.427	60	537	158	3.129	3.129	30	185	58	1.386	111	2.063
100 - 149,9	124	1.833	189	5.751	247	4.832	119	978	251	7.761	5.191	37	190	77	2.433	134	2.539
150 - 199,9	61	1.274	92	4.545	124	2.610	63	545	131	5.057	2.963	19	150	37	1.232	58	1.095
200 - 249,9	24	541	40	1.602	43	1.500	21	532	56	2.355	1.915	5	24	17	679	34	775
250 - 299,9	25	214	29	1.266	37	983	32	375	51	2.306	975	7	76	19	638	25	591
300 - 399,9	35	904	31	1.509	43	1.801	26	410	63	3.768	1.371	9	32	17	785	25	941
400 - 499,9	18	1.062	13	476	20	512	15	107	31	2.748	644	2	1	10	454	14	219
500 - 999,9	27	628	23	1.429	42	1.381	20	193	57	3.519	1.689	7	134	21	509	31	810
1000 +	18	1.303	15	3.124	14	3.911	8	33	36	5.875	2.705	1	14	16	5.592	16	503
ΛΕΥΚΩΣΙΑ - LEFKOSIA	4.398	18.813	899	4.109	1.370	5.773	2.866	10.604	1.889	31.511	27.100	1.189	3.990	607	10.293	1.167	8.036
Χωρίς Χ.Γ.Γ. - Landless	0	0	0	0	0	0	0	0	0	0	0	0	0	0	0	0	0
<5	1.777	2.616	351	739	502	1.008	1.256	2.072	398	856	2.760	574	982	135	310	370	814
5 - 9,9	820	2.033	203	859	344	1.346	446	1.465	292	1.402	3.754	219	787	130	607	274	1.373
10 - 19,9	701	2.130	162	889	272	1.355	352	1.499	301	2.008	4.327	174	808	127	919	231	1.646
20 - 29,9	336	1.505	58	455	96	681	188	933	158	1.402	2.783	65	353	59	672	113	1.027
30 - 49,9	293	1.884	42	370	79	549	188	906	172	2.406	3.082	65	420	54	635	80	1.064
50 - 79,9	141	1.237	18	213	33	304	123	744	126	1.885	1.897	26	152	26	425	38	632

(Συν. - Cont'd)

ΠΙΝΑΚΑΣ 46.1(Συν.). ΕΚΜΕΤΑΛΛΕΥΣΕΙΣ ΜΕ ΑΡΑΦΕΥΘΕΙΣΣ ΕΚΤΑΣΕΙΣ ΚΑΤΑ ΤΡΟΠΟ ΑΡΑΦΕΥΣΗΣ ΚΑΙ ΛΗΨΗΣ ΝΕΡΟΥ ΚΑΙ ΚΑΤΑ ΤΑΞΕΙΣ ΜΕΓΕΘΟΥΣ ΤΩΝ ΕΚΤΑΣΕΩΝ, ΚΑΤΑ ΕΠΑΡΧΙΑ

TABLE 46.1(Cont'd). HOLDINGS WITH IRRIGATED AREAS BY TYPE OF IRRIGATION AND WATER INTAKE METHOD AND BY SIZE OF AREA, BY DISTRICT

Επαρχία και Μέγεθος Εκτάσεων (δεκάρια) District and Size of Area (decares)	ΤΡΟΠΟΣ ΛΗΨΗΣ ΝΕΡΟΥ - WATER INTAKE METHOD															
	Με Φυσική Ποή Water Course				Με Ηλεκτρική Αντλία Electric Pump				Άλλος τρόπος άντλησης (πετρέλαιαμηχ., τρακτέρ, κλπ) Other pumping method (diesel engine, tractor, etc)							
	ΤΡΟΠΟΣ ΑΡΑΦΕΥΣΗΣ - TYPE OF IRRIGATION			ΤΡΟΠΟΣ ΑΡΑΦΕΥΣΗΣ - TYPE OF IRRIGATION			ΤΡΟΠΟΣ ΑΡΑΦΕΥΣΗΣ - TYPE OF IRRIGATION			ΤΡΟΠΟΣ ΑΡΑΦΕΥΣΗΣ - TYPE OF IRRIGATION						
	Επιφανειακή Άρδευση Surface Irrigation	Τεχνητή Βροχή Sprinklers	Σταγόνες Droplet Irrigation	Επιφανειακή Άρδευση Surface Irrigation	Τεχνητή Βροχή Sprinklers	Σταγόνες Droplet Irrigation	Επιφανειακή Άρδευση Surface Irrigation	Τεχνητή Βροχή Sprinklers	Σταγόνες Droplet Irrigation	Επιφανειακή Άρδευση Surface Irrigation	Τεχνητή Βροχή Sprinklers	Σταγόνες Droplet Irrigation				
Αριθμός Εκμ/σεων Number of Holdings	Αριθμός Εκμ/σεων Number of Holdings	Αριθμός Εκμ/σεων Number of Holdings	Αριθμός Εκμ/σεων Number of Holdings	Αριθμός Εκμ/σεων Number of Holdings	Αριθμός Εκμ/σεων Number of Holdings	Αριθμός Εκμ/σεων Number of Holdings	Αριθμός Εκμ/σεων Number of Holdings	Αριθμός Εκμ/σεων Number of Holdings	Αριθμός Εκμ/σεων Number of Holdings	Αριθμός Εκμ/σεων Number of Holdings	Αριθμός Εκμ/σεων Number of Holdings					
80 - 99,9	65	124	8	230	49	391	72	1.456	67	901	9	119	8	153	10	264
100 - 149,9	102	1.619	16	132	101	790	131	4.140	110	1.667	23	120	12	296	8	165
150 - 199,9	53	1.031	12	53	57	466	62	1.991	67	967	13	132	10	347	7	92
200 - 249,9	16	497	2	21	18	387	26	1.166	26	662	4	17	5	199	9	301
250 - 299,9	22	201	5	39	27	269	32	1.551	27	420	4	29	4	111	3	10
300 - 399,9	29	789	8	80	23	391	38	2.357	33	761	6	30	7	212	9	399
400 - 499,9	12	650	3	21	13	76	20	2.353	9	282	2	1	8	419	2	26
500 - 999,9	18	452	6	50	19	185	36	2.350	26	492	4	25	11	270	4	38
1000 +	13	1.195	5	65	6	29	25	4.189	26	2.346	1	14	11	4.719	9	186
ΑΜΜΟΧΩΣΤΟΣ - AMMOCHOSTOS	116	351	639	12.788	139	306	434	8.485	786	6.118	97	232	377	6.255	922	5.544
Χωρίς Χ.Γ.Γ. - Landless	0	0	0	0	0	0	0	0	0	0	0	0	0	0	0	0
<5	50	62	11	24	81	120	14	27	201	382	47	89	6	9	261	538
5 - 9,9	12	26	20	78	12	47	20	78	90	384	13	47	15	50	119	521
10 - 19,9	12	38	52	339	17	45	33	202	96	477	7	16	26	158	116	588
20 - 29,9	9	31	80	705	9	18	45	332	71	507	8	26	52	433	86	581
30 - 49,9	11	26	135	1.539	8	40	81	786	97	693	8	30	85	998	124	829
50 - 79,9	7	65	143	2.396	8	33	85	1.306	95	1.176	4	4	90	1.329	111	854
80 - 99,9	5	40	49	1.266	0	0	38	859	32	468	4	3	30	754	29	228
100 - 149,9	5	56	69	2.127	3	4	50	1.506	48	783	2	14	41	1.423	41	629
150 - 199,9	2	2	36	1.819	0	0	30	1.375	31	525	2	4	14	499	17	306
200 - 249,9	0	0	15	702	0	0	11	536	9	409	0	0	6	190	7	191
250 - 299,9	1	0	14	772	1	0	10	489	7	114	1	0	7	351	5	136
300 - 399,9	0	0	8	607	0	0	9	623	4	24	1	1	2	15	1	1
400 - 499,9	1	1	5	186	0	0	4	102	2	81	0	0	1	33	3	60
500 - 999,9	1	5	2	228	0	0	3	255	2	94	0	0	2	14	2	82
1000 +	0	0	0	0	0	0	1	11	1	1	0	0	0	0	0	0

(Συν. - Cont'd)

ΠΙΝΑΚΑΣ 46.1(Συν.). ΕΚΜΕΤΑΛΛΕΥΣΕΙΣ ΜΕ ΑΡΔΕΥΘΕΙΣΣΕΣ ΕΚΤΑΣΕΙΣ ΚΑΤΑ ΤΡΟΠΟ ΑΡΔΕΥΣΗΣ ΚΑΙ ΛΗΨΗΣ ΝΕΡΟΥ ΚΑΙ ΚΑΤΑ ΤΑΞΕΙΣ ΜΕΓΕΘΟΥΣ ΤΩΝ ΕΚΤΑΣΕΩΝ, ΚΑΤΑ ΕΠΑΡΧΙΑ

TABLE 46.1(Cont'd). HOLDINGS WITH IRRIGATED AREAS BY TYPE OF IRRIGATION AND WATER INTAKE METHOD AND BY SIZE OF AREA, BY DISTRICT

Επαρχία και Μέγεθος Εκτάσεων (District and Size of Area (decares))	ΤΡΟΠΟΣ ΛΗΨΗΣ ΝΕΡΟΥ - WATER INTAKE METHOD													
	Με Φυσική Ροή Water Course				Με Ηλεκτρική Αντλία Electric Pump				Άλλος τρόπος άντλησης (πετρέλαιομηχ., τροκτέρ, κλπ) Other pumping method (diesel engine, tractor, etc)					
	ΤΡΟΠΟΣ ΑΡΔΕΥΣΗΣ - TYPE OF IRRIGATION			ΤΡΟΠΟΣ ΑΡΔΕΥΣΗΣ - TYPE OF IRRIGATION			ΤΡΟΠΟΣ ΑΡΔΕΥΣΗΣ - TYPE OF IRRIGATION			ΤΡΟΠΟΣ ΑΡΔΕΥΣΗΣ - TYPE OF IRRIGATION				
	Επιφανειακή Αρδευση Surface Irrigation	Τεχνική Βροχή Sprinklers	Σταγόνες Droplet Irrigation	Επιφανειακή Αρδευση Surface Irrigation	Τεχνική Βροχή Sprinklers	Σταγόνες Droplet Irrigation	Επιφανειακή Αρδευση Surface Irrigation	Τεχνική Βροχή Sprinklers	Σταγόνες Droplet Irrigation	Επιφανειακή Αρδευση Surface Irrigation	Τεχνική Βροχή Sprinklers	Σταγόνες Droplet Irrigation		
Αριθμός Εκμ/σεων (decares) of Holdings	Αριθμός Εκμ/σεων (decares) of Holdings	Αριθμός Εκμ/σεων (decares) of Holdings	Αριθμός Εκμ/σεων (decares) of Holdings	Αριθμός Εκμ/σεων (decares) of Holdings	Αριθμός Εκμ/σεων (decares) of Holdings	Αριθμός Εκμ/σεων (decares) of Holdings	Αριθμός Εκμ/σεων (decares) of Holdings	Αριθμός Εκμ/σεων (decares) of Holdings	Αριθμός Εκμ/σεων (decares) of Holdings	Αριθμός Εκμ/σεων (decares) of Holdings	Αριθμός Εκμ/σεων (decares) of Holdings			
ΛΑΡΝΑΚΑ - LARNAKA	402	1.695	10.804	393	2.097	11.325	1.337	13.052	201	793	245	3.974	724	7.179
Χωρίς Χ.Γ.Γ. - Landless < 5	0	0	0	0	0	0	0	0	0	0	0	0	0	0
5 - 9,9	161	292	634	182	377	80	186	880	88	172	27	73	161	363
10 - 19,9	58	206	772	77	421	62	347	1.226	41	157	33	169	112	596
20 - 29,9	58	295	1.297	44	314	75	614	1.606	21	117	41	294	94	685
30 - 49,9	25	115	781	23	269	42	489	1.196	12	51	21	142	62	604
50 - 79,9	37	110	1.480	16	84	59	687	1.961	10	50	32	350	84	944
80 - 99,9	21	147	1.323	17	141	54	1.050	1.657	8	94	27	462	69	956
100 - 149,9	10	134	766	8	139	41	1.109	748	9	41	15	421	36	690
150 - 199,9	8	27	1.131	10	128	56	1.791	1.137	7	51	18	501	36	536
200 - 249,9	4	30	705	4	71	31	1.324	853	2	12	8	202	22	420
250 - 299,9	2	11	452	2	17	17	599	329	0	0	3	59	8	108
300 - 399,9	2	12	219	4	106	7	219	174	1	46	6	153	6	166
400 - 499,9	1	58	468	2	14	13	670	357	1	1	5	141	9	365
500 - 999,9	4	29	70	1	5	6	94	87	0	0	1	2	4	44
1000 +	6	121	546	1	8	15	483	491	1	0	4	146	17	423
ΛΕΜΕΣΟΣ - LEMESOS	2.261	5.313	25.335	334	801	115	835	10.556	448	1.770	167	1.321	1.833	14.260
Χωρίς Χ.Γ.Γ. - Landless < 5	0	0	0	0	0	0	0	0	0	0	0	0	0	0
5 - 9,9	830	1.114	2.731	137	183	27	53	423	152	276	40	104	410	904
10 - 19,9	531	980	3.764	74	148	33	143	377	106	361	38	211	390	1.819
20 - 29,9	515	1.339	5.250	71	169	27	200	444	100	395	35	274	462	3.457
30 - 49,9	207	527	2.771	28	152	10	114	1.932	31	158	21	246	269	2.805
50 - 79,9	134	534	3.034	19	139	5	30	1.666	37	374	12	198	146	2.242
	29	156	1.587	3	2	5	132	938	14	85	11	131	88	1.682

(Συν. - Cont'd)

ΠΙΝΑΚΑΣ 46.1(Συν.). ΕΚΜΕΤΑΛΛΕΥΣΕΙΣ ΜΕ ΑΡΔΕΥΘΕΙΣΣΕΣ ΕΚΤΑΣΕΙΣ ΚΑΤΑ ΤΡΟΠΟ ΑΡΔΕΥΣΗΣ ΚΑΙ ΛΗΨΗΣ ΝΕΡΟΥ ΚΑΙ ΚΑΤΑ ΤΑΞΕΙΣ ΜΕΓΕΘΟΥΣ ΤΩΝ ΕΚΤΑΣΕΩΝ, ΚΑΤΑ ΕΠΑΡΧΙΑ

TABLE 46.1(Cont'd). HOLDINGS WITH IRRIGATED AREAS BY TYPE OF IRRIGATION AND WATER INTAKE METHOD AND BY SIZE OF AREA, BY DISTRICT

Επαρχία και Μέγεθος Εκτάσεων (District and Size of Area (decares)	ΤΡΟΠΟΣ ΛΗΨΗΣ ΝΕΡΟΥ - WATER INTAKE METHOD											
	Με Φυσική Ροή Water Course				Με Ηλεκτρική Αντλία Electric Pump				Άλλος τρόπος άντλησης (πετρέλαιωμηχ., τρακτέρ, κλπ) Other pumping method (diesel engine, tractor, etc)			
	ΤΡΟΠΟΣ ΑΡΔΕΥΣΗΣ - TYPE OF IRRIGATION				ΤΡΟΠΟΣ ΑΡΔΕΥΣΗΣ - TYPE OF IRRIGATION				ΤΡΟΠΟΣ ΑΡΔΕΥΣΗΣ - TYPE OF IRRIGATION			
	Επιφανειακή Άρδευση Surface Irrigation	Τεχνητή Βροχή Sprinklers	Σταγόνες Droplet Irrigation	Επιφανειακή Άρδευση Surface Irrigation	Τεχνητή Βροχή Sprinklers	Σταγόνες Droplet Irrigation	Επιφανειακή Άρδευση Surface Irrigation	Τεχνητή Βροχή Sprinklers	Σταγόνες Droplet Irrigation	Επιφανειακή Άρδευση Surface Irrigation	Τεχνητή Βροχή Sprinklers	Σταγόνες Droplet Irrigation
Αριθμός Εκμ/σεων Number of Holdings	Αριθμός Εκμ/σεων Number of Holdings	Αριθμός Εκμ/σεων Number of Holdings	Αριθμός Εκμ/σεων Number of Holdings	Αριθμός Εκμ/σεων Number of Holdings	Αριθμός Εκμ/σεων Number of Holdings	Αριθμός Εκμ/σεων Number of Holdings	Αριθμός Εκμ/σεων Number of Holdings	Αριθμός Εκμ/σεων Number of Holdings	Αριθμός Εκμ/σεων Number of Holdings	Αριθμός Εκμ/σεων Number of Holdings	Αριθμός Εκμ/σεων Number of Holdings	
Εκτάσεις (δεκάρια) (decares)	Εκτάσεις (δεκάρια) (decares)	Εκτάσεις (δεκάρια) (decares)	Εκτάσεις (δεκάρια) (decares)	Εκτάσεις (δεκάρια) (decares)	Εκτάσεις (δεκάρια) (decares)	Εκτάσεις (δεκάρια) (decares)	Εκτάσεις (δεκάρια) (decares)	Εκτάσεις (δεκάρια) (decares)	Εκτάσεις (δεκάρια) (decares)	Εκτάσεις (δεκάρια) (decares)	Εκτάσεις (δεκάρια) (decares)	
80 - 99,9	6	4	21	1	2	11	4	17	0	0	18	463
100 - 149,9	2	19	41	7	3	12	0	0	0	3	22	442
150 - 199,9	1	4	22	0	2	6	0	3	1	1	5	186
200 - 249,9	2	3	35	0	0	0	0	7	2	2	7	86
250 - 299,9	0	2	111	0	1	37	0	19	0	1	7	77
300 - 399,9	1	1	21	0	0	0	0	0	0	1	2	17
400 - 499,9	1	0	3	0	0	1	0	29	0	0	3	55
500 - 999,9	2	0	3	0	0	1	0	250	1	1	2	3
1000 +	0	1	3	0	0	0	0	0	0	1	2	23
ΠΑΦΟΣ - ΠΑΦΟΣ	296	598	2.467	82	170	989	225	514	171	2.544	746	8.689
Χορής Χ.Γ.Γ. - Landless	0	0	0	0	0	0	0	0	0	0	0	0
<5	48	45	397	16	10	115	59	86	9	20	90	197
5 - 9,9	46	82	451	11	21	110	30	54	21	123	103	565
10 - 19,9	61	139	596	8	29	173	42	129	38	340	141	1.111
20 - 29,9	37	106	328	10	24	146	26	49	31	336	122	1.239
30 - 49,9	55	87	309	14	28	182	35	91	34	421	125	1.807
50 - 79,9	29	58	180	12	25	122	21	80	19	242	93	1.730
80 - 99,9	4	13	45	2	5	32	4	6	5	59	18	418
100 - 149,9	7	29	69	4	11	45	5	4	3	167	27	766
150 - 199,9	1	15	23	2	6	15	0	0	4	168	7	93
200 - 249,9	4	5	17	1	2	10	0	0	1	213	3	90
250 - 299,9	0	2	11	0	1	6	0	0	1	13	4	201
300 - 399,9	4	4	18	1	3	6	1	0	2	391	4	159
400 - 499,9	0	3	4	1	1	6	0	0	0	0	2	35
500 - 999,9	0	6	16	0	3	6	1	15	3	51	6	264
1000 +	0	4	4	0	1	2	0	9	0	0	1	13

**ΠΙΝΑΚΑΣ 46.2. ΕΚΜΕΤΑΛΛΕΥΣΕΙΣ ΜΕ ΑΡΔΕΥΘΕΙΣΣΕΣ ΕΚΤΑΣΕΙΣ ΚΑΤΑ ΤΡΟΠΟ ΑΡΔΕΥΣΗΣ ΚΑΙ ΔΗΨΗΣ ΝΕΡΟΥ ΚΑΙ ΚΑΤΑ ΕΠΑΡΧΙΑ ΚΑΙ ΚΟΙΝΟΤΗΤΑ ΔΙΑΜΟΝΗΣ ΤΟΥ ΚΑΤΟΧΟΥ
TABLE 46.2. HOLDINGS WITH IRRIGATED AREAS BY TYPE OF IRRIGATION AND WATER INTAKE METHOD AND BY HOLDER'S DISTRICT AND COMMUNITY OF RESIDENCE**

Κωδ. Code	Επαρχία Δήμος / Κοινότητα Municipality / Community	Με Φυσική Ποπή Water Course						Με Ηλεκτρική Αντλία Electric Pump						Άλλος τρόπος άντλησης (πετρέλαιουμηχ., τρακτέρ, κλπ) Other pumping method (diesel engine, tractor, etc)					
		ΤΡΟΠΟΣ ΑΡΔΕΥΣΗΣ - TYPE OF IRRIGATION			ΤΡΟΠΟΣ ΑΡΔΕΥΣΗΣ - TYPE OF IRRIGATION			ΤΡΟΠΟΣ ΑΡΔΕΥΣΗΣ - TYPE OF IRRIGATION			ΤΡΟΠΟΣ ΑΡΔΕΥΣΗΣ - TYPE OF IRRIGATION			ΤΡΟΠΟΣ ΑΡΔΕΥΣΗΣ - TYPE OF IRRIGATION					
		Επιφανειακή Απόδοση Surface Irrigation	Τεχνητή Βροχή Sprinklers	Στραγώνες Droplet Irrigation	Επιφανειακή Απόδοση Surface Irrigation	Τεχνητή Βροχή Sprinklers	Στραγώνες Droplet Irrigation	Επιφανειακή Απόδοση Surface Irrigation	Τεχνητή Βροχή Sprinklers	Στραγώνες Droplet Irrigation	Επιφανειακή Απόδοση Surface Irrigation	Τεχνητή Βροχή Sprinklers	Στραγώνες Droplet Irrigation	Αριθμός Εκμ/σεων Number of Holdings	Εκτάσεις (δεκάρια) Areas (decares)	Αριθμός Εκμ/σεων Number of Holdings	Εκτάσεις (δεκάρια) Areas (decares)		
		Αριθμός Εκμ/σεων Number of Holdings	Εκτάσεις (δεκάρια) Areas (decares)	Αριθμός Εκμ/σεων Number of Holdings	Εκτάσεις (δεκάρια) Areas (decares)	Αριθμός Εκμ/σεων Number of Holdings	Εκτάσεις (δεκάρια) Areas (decares)	Αριθμός Εκμ/σεων Number of Holdings	Εκτάσεις (δεκάρια) Areas (decares)	Αριθμός Εκμ/σεων Number of Holdings	Εκτάσεις (δεκάρια) Areas (decares)	Αριθμός Εκμ/σεων Number of Holdings	Εκτάσεις (δεκάρια) Areas (decares)	Αριθμός Εκμ/σεων Number of Holdings	Εκτάσεις (δεκάρια) Areas (decares)				
1	Σ Υ Ν Ο Λ Ο - Τ Ο Τ Α Λ	7.473	27.522	2.935	42.064	9.510	75.685	3.814	14.414	3.175	55.084	8.536	69.115	2.160	7.298	1.567	24.387	5.392	43.708
3	ΛΕΥΚΟΣΙΑ - LEFKOSIA	4.398	18.813	899	4.109	1.370	5.773	2.866	10.604	1.889	31.511	3.772	27.100	1.189	3.990	607	10.293	1.167	8.036
4	ΑΡΝΑΚΑ - LARNAKA	116	351	639	12.788	900	4.979	139	306	434	8.485	786	6.118	97	232	377	6.255	922	5.544
5	ΛΕΜΕΣΟΣ - LEMESOS	402	1.695	432	8.161	1.109	10.804	393	2.097	567	11.325	1.337	13.052	201	793	245	3.974	724	7.179
6	ΠΑΦΟΣ - PAFOS	2.261	5.313	367	4.550	3.664	25.335	334	801	115	835	1.652	10.556	448	1.770	167	1.321	1.833	14.260
1	ΛΕΥΚΟΣΙΑ - LEFKOSIA	296	1.349	598	12.455	2.467	28.793	82	607	170	2.928	989	12.288	225	514	171	2.544	746	8.689
1000	Δήμος Λευκωσίας	4.398	18.813	899	4.109	1.370	5.773	2.866	10.604	1.889	31.511	3.772	27.100	1.189	3.990	607	10.293	1.167	8.036
1010	Δήμος Αγίου Δομητίου	116	351	639	12.788	900	4.979	139	306	434	8.485	786	6.118	97	232	377	6.255	922	5.544
1011	Δήμος Έγκωμης	402	1.695	432	8.161	1.109	10.804	393	2.097	567	11.325	1.337	13.052	201	793	245	3.974	724	7.179
1012	Δήμος Σπυριδίου	2.261	5.313	367	4.550	3.664	25.335	334	801	115	835	1.652	10.556	448	1.770	167	1.321	1.833	14.260
1013	Δήμος Αγλαντζιάς (Αγλαργιά)	296	1.349	598	12.455	2.467	28.793	82	607	170	2.928	989	12.288	225	514	171	2.544	746	8.689
1021	Δήμος Λακατάμειας	4.398	18.813	899	4.109	1.370	5.773	2.866	10.604	1.889	31.511	3.772	27.100	1.189	3.990	607	10.293	1.167	8.036
1023	Δήμος Λατσιών (Λακκιά)	215	644	57	410	118	485	63	329	77	976	135	1.556	86	417	57	777	121	1.151
1024	Γέρι	166	422	43	262	39	167	49	154	39	250	61	518	23	68	23	271	22	132
1100	Σιά	54	118	19	108	40	156	25	102	44	321	75	1.251	9	18	8	34	27	259
1101	Μαθιάτης	534	1.602	93	413	281	1.234	184	812	185	1.321	370	2.432	128	567	76	517	164	1.164
1102	Αλάμπρα	110	230	47	211	57	252	46	148	61	716	74	438	31	98	31	431	30	538
1103	Αγία Βαρβάρα	291	710	53	219	141	476	168	761	100	945	189	1.086	92	282	27	236	93	595
1104	Κοτσιάτης	38	98	12	50	39	213	52	273	11	161	84	592	42	190	10	67	65	490
1105	Νήσου	19	58	4	19	8	45	50	151	23	214	33	155	112	559	9	183	14	82
1106	Πέρα Χωριό	4	4	0	0	0	2	22	80	8	44	22	159	0	0	0	0	0	0
1107	Δήμος Ιδαίου	4	5	0	0	0	0	13	56	0	9	38	465	0	0	0	0	0	11
1108	Λύματα	18	25	0	0	6	44	19	72	0	22	33	123	0	0	0	0	0	0
1109	Λυροδόντας & Μονή Προφήτη Ηλία	35	79	0	0	0	0	53	201	8	315	9	103	9	28	0	0	0	6
1120	Ποταριά	4	12	0	0	0	0	5	12	6	39	6	25	0	7	0	0	0	0
1200	Καμρά	15	18	0	0	0	0	23	63	0	12	18	83	50	104	7	42	14	47
1201	Φαρμακός	30	41	0	0	0	13	56	223	14	81	9	44	35	89	4	33	0	3
1202	Απάλκι	61	60	0	27	15	48	200	378	35	1.249	184	716	76	117	11	197	29	140
1203	Λαζενιάς (Περγ. Οικ. Πύργου)	34	40	0	0	5	35	99	206	16	128	74	372	6	19	0	5	0	5
1204	Γούρη	4	3	0	3	14	22	0	210	81	172	236	1.633	0	0	0	0	0	5
1205	Φικάρδου (Περγ. Οικ. Πύργου)	*	*	0	0	0	0	10	210	13	529	9	69	0	11	8	278	0	5
1206	'Αγιος Εφραίμ (Ορεινής)	26	53	0	0	8	22	0	0	0	0	10	103	0	0	0	0	4	0
1207	Καλό Χωριό (Ορεινής)	61	100	0	0	52	195	*	0	2	0	52	284	0	0	0	0	15	100
		8	29	*	15	*	4	0	0	0	0	0	8	0	0	0	0	*	5
		5	4	0	0	*	6	0	0	0	0	15	107	0	2	0	0	0	0
		0	0	0	0	*	2	4	5	0	0	0	596	0	0	0	0	0	39
		8	13	*	0	*	7	11	12	*	**	32	163	0	0	0	0	0	104
		27	202	0	0	0	0	*	9	4	46	6	33	4	20	11	73	22	166

(Συν. - Cont'd)

ΠΙΝΑΚΑΣ 46.2(Συν.). ΕΚΜΕΤΑΛΛΕΥΣΕΙΣ ΜΕ ΑΡΔΕΥΘΕΙΕΣ ΕΚΤΑΣΕΙΣ ΚΑΤΑ ΤΡΟΠΟ ΑΡΔΕΥΣΗΣ ΚΑΙ ΛΗΨΗΣ ΝΕΡΟΥ ΚΑΙ ΚΑΤΑ ΕΠΙΡΡΥΧΙΑ ΚΑΙ ΚΟΙΝΟΤΗΤΑ ΔΙΑΜΟΝΗΣ ΤΟΥ ΚΑΤΟΧΟΥ
 TABLE 46.2(Cont'd). HOLDINGS WITH IRRIGATED AREAS BY TYPE OF IRRIGATION AND WATER INTAKE METHOD AND BY HOLDER'S DISTRICT AND COMMUNITY OF RESIDENCE

Κοδ. Code	Επαρχία Δήμος / Κοινότητα Township / Community	ΤΡΟΠΟΣ ΛΗΨΗΣ ΝΕΡΟΥ - WATER INTAKE METHOD																	
		Με Φυσική Ποή Water Course				Με Ηλεκτρική Αντλία Electric Pump				Άλλος τρόπος άντλησης (πετρέλαιου, τρακτέρ, κλπ) Other pumping method (diesel engine, tractor, etc)									
		Επιφανειακή Άρδευση Surface Irrigation			Σταγόνες Droplet Irrigation			Επιφανειακή Άρδευση Surface Irrigation			Σταγόνες Droplet Irrigation			Επιφανειακή Άρδευση Surface Irrigation			Σταγόνες Droplet Irrigation		
ΤΡΟΠΟΣ ΑΡΔΕΥΣΗΣ - TYPE OF IRRIGATION			ΤΡΟΠΟΣ ΑΡΔΕΥΣΗΣ - TYPE OF IRRIGATION			ΤΡΟΠΟΣ ΑΡΔΕΥΣΗΣ - TYPE OF IRRIGATION			ΤΡΟΠΟΣ ΑΡΔΕΥΣΗΣ - TYPE OF IRRIGATION			ΤΡΟΠΟΣ ΑΡΔΕΥΣΗΣ - TYPE OF IRRIGATION			ΤΡΟΠΟΣ ΑΡΔΕΥΣΗΣ - TYPE OF IRRIGATION				
Αριθμός Εκτάσεων (δεκάρια) Number of Holdings	Αριθμός Εκτάσεων (δεκάρια) Number of Holdings	Αριθμός Εκτάσεων (δεκάρια) Number of Holdings	Αριθμός Εκτάσεων (δεκάρια) Number of Holdings	Αριθμός Εκτάσεων (δεκάρια) Number of Holdings	Αριθμός Εκτάσεων (δεκάρια) Number of Holdings	Αριθμός Εκτάσεων (δεκάρια) Number of Holdings	Αριθμός Εκτάσεων (δεκάρια) Number of Holdings	Αριθμός Εκτάσεων (δεκάρια) Number of Holdings	Αριθμός Εκτάσεων (δεκάρια) Number of Holdings	Αριθμός Εκτάσεων (δεκάρια) Number of Holdings	Αριθμός Εκτάσεων (δεκάρια) Number of Holdings	Αριθμός Εκτάσεων (δεκάρια) Number of Holdings	Αριθμός Εκτάσεων (δεκάρια) Number of Holdings	Αριθμός Εκτάσεων (δεκάρια) Number of Holdings	Αριθμός Εκτάσεων (δεκάρια) Number of Holdings	Αριθμός Εκτάσεων (δεκάρια) Number of Holdings	Αριθμός Εκτάσεων (δεκάρια) Number of Holdings		
1208	Μαζούνα	13	89	4	0	0	26	99	55	0	0	0	3	0	0	3	0	0	
1209	Κλήρου	10	20	0	0	0	10	16	9	45	68	353	14	32	17	112	79	476	
1210	Αρεδιού	59	82	6	10	5	23	102	23	111	20	83	21	29	13	49	17	88	
1211	Άγιος Ιωάννης (Μαζούνας)	27	95	*	53	*	12	26	15	680	24	345	*	19	4	162	9	106	
1212	Άγροκισιά	5	18	0	0	2	15	24	4	39	12	53	14	43	4	18	12	44	
1213	Μπισρό (Περ. Μονή Αγ. Παντελ.)	8	12	4	10	1	10	42	15	80	8	38	39	162	16	84	11	58	
1220	Καπέδες	0	0	0	0	1	7	10	4	15	24	254	5	11	*	2	10	64	
1222	Αναλιόνας (Περ. Μονή Αγ. Μιχ.)	0	0	0	0	1	0	0	0	11	656	254	0	0	0	0	0	0	
1223	Καμπιά	10	45	0	0	17	111	4	*	27	37	431	*	9	0	0	11	123	
1224	Μαργί	*	3	0	0	0	*	5	*	27	*	110	0	0	0	0	0	0	
1225	Τσέρι	103	400	*	5	9	44	90	8	105	64	340	63	218	9	49	36	198	
1226	Πολιτικό - Μονή Αγ. Ηρακλ. & Φυλάτι	20	68	0	0	0	16	38	6	447	11	229	13	38	4	118	7	26	
1227	Πέρα	43	184	0	0	30	104	24	78	*	5	495	7	20	*	1	13	64	
1228	Επισκοπεό	17	22	0	0	0	6	20	27	*	1,018	82	*	3	0	0	*	1	
1229	Ψιμολόφου	17	190	*	13	*	51	179	18	281	27	125	34	109	16	275	6	43	
1230	Εργάτες	38	59	*	3	8	42	117	14	257	60	268	39	101	12	4,227	30	193	
1231	Ανάγεια	12	36	*	13	4	15	29	4	109	40	225	0	0	0	0	0	0	
1232	Πάνο Δευτερά	6	20	0	0	5	18	39	245	31	4,159	116	549	6	8	5	279	5	23
1233	Κάτω Δευτερά	27	29	4	14	*	25	51	6	1,157	44	193	*	10	4	14	8	114	
1240	Άγιοι Τριμιθιάς	21	37	*	**	4	42	81	216	30	94	574	0	0	0	0	*	13	
1241	Παλαιόμπετο	43	52	0	0	0	186	1,175	777	895	134	910	6	8	10	40	13	58	
1242	Δένεια	0	0	0	0	0	13	26	6	25	*	4	*	7	10	56	*	10	
1243	Κοκκινοτριμιθιά	23	57	0	0	16	48	58	94	31	334	1,046	4	8	*	13	5	25	
1244	Μάμιαρη	*	9	*	9	*	22	40	19	43	39	177	22	53	4	22	17	91	
1300	Παλαζόρι Μόρφου	81	103	6	11	48	126	14	12	6	13	54	8	9	0	0	18	99	
1301	Ασκός	40	64	*	2	4	20	33	55	12	28	103	*	5	*	5	*	9	
1302	Άλλωνα	61	162	0	0	0	36	36	1	12	75	17	7	13	6	6	8	50	
1303	Φερικοίδι	29	56	*	2	*	14	11	5	12	8	17	4	4	*	7	*	9	
1304	Πολύστας	65	97	0	0	*	42	52	4	4	22	65	*	1	5	8	7	24	
1305	Λαγουδερά	23	31	5	4	18	54	*	1	6	13	18	*	3	0	0	*	5	
1306	Σαράντι	9	16	0	0	0	*	**	0	0	0	0	*	0	*	1	*	5	
1307	Λιβάδια	5	3	0	0	0	0	0	0	0	0	0	0	0	0	0	0	0	

(Συν. - Cont'd)

ΠΙΝΑΚΑΣ 46.2(Συν.). ΕΚΜΕΤΑΛΛΕΥΣΕΙΣ ΜΕ ΑΡΔΕΥΘΕΙΣΣΕΣ ΕΚΤΑΣΕΙΣ ΚΑΤΑ ΤΡΟΠΟ ΑΡΔΕΥΣΗΣ ΚΑΙ ΛΗΨΗΣ ΝΕΡΟΥ ΚΑΙ ΚΑΤΑ ΕΠΑΡΧΙΑ ΚΑΙ ΚΟΙΝΟΤΗΤΑ ΔΙΑΜΟΝΗΣ ΤΟΥ ΚΑΤΟΧΟΥ
TABLE 46.2(Cont'd). HOLDINGS WITH IRRIGATED AREAS BY TYPE OF IRRIGATION AND WATER INTAKE METHOD AND BY HOLDER'S DISTRICT AND COMMUNITY OF RESIDENCE

Κωδ. Code	Επαρχία Δήμος / Κοινότητα Township / Community		Με Φυσική Ροή Water Course						Με Ηλεκτρική Αντλία Electric Pump						Άλλος τρόπος άντλησης (περλεκτομήζ., τρακτέρ, κλπ) Other pumping method (diesel engine, tractor, etc)					
			ΤΡΟΠΟΣ ΑΡΔΕΥΣΗΣ - TYPE OF IRRIGATION			ΤΡΟΠΟΣ ΑΡΔΕΥΣΗΣ - TYPE OF IRRIGATION			ΤΡΟΠΟΣ ΑΡΔΕΥΣΗΣ - TYPE OF IRRIGATION			ΤΡΟΠΟΣ ΑΡΔΕΥΣΗΣ - TYPE OF IRRIGATION			ΤΡΟΠΟΣ ΑΡΔΕΥΣΗΣ - TYPE OF IRRIGATION					
			Επιφανειακή Αρδευση Surface Irrigation	Τεχνητή Βροχή Sprinklers	Σταγόνες Droplet Irrigation	Επιφανειακή Αρδευση Surface Irrigation	Τεχνητή Βροχή Sprinklers	Σταγόνες Droplet Irrigation	Επιφανειακή Αρδευση Surface Irrigation	Τεχνητή Βροχή Sprinklers	Σταγόνες Droplet Irrigation	Επιφανειακή Αρδευση Surface Irrigation	Τεχνητή Βροχή Sprinklers	Σταγόνες Droplet Irrigation	Επιφανειακή Αρδευση Surface Irrigation	Τεχνητή Βροχή Sprinklers	Σταγόνες Droplet Irrigation			
Αριθμός Εκμ/σεων Number of Holdings	Αριθμός Εκμ/σεων Number of Holdings	Αριθμός Εκμ/σεων Number of Holdings	Αριθμός Εκμ/σεων Number of Holdings	Αριθμός Εκμ/σεων Number of Holdings	Αριθμός Εκμ/σεων Number of Holdings	Αριθμός Εκμ/σεων Number of Holdings	Αριθμός Εκμ/σεων Number of Holdings	Αριθμός Εκμ/σεων Number of Holdings	Αριθμός Εκμ/σεων Number of Holdings	Αριθμός Εκμ/σεων Number of Holdings	Αριθμός Εκμ/σεων Number of Holdings	Αριθμός Εκμ/σεων Number of Holdings	Αριθμός Εκμ/σεων Number of Holdings	Αριθμός Εκμ/σεων Number of Holdings	Αριθμός Εκμ/σεων Number of Holdings					
1308	9	0	0	0	0	0	0	0	0	0	0	0	0	0	0	0				
1309	57	204	0	0	0	0	4	11	0	0	0	8	11	20	48	18				
1310	25	60	15	88	37	198	1	2	*	*	2	*	1	*	9	4				
1320	8	6	17	26	30	181	0	0	0	0	1	0	0	0	0	5				
1321	*	15	*	2	*	15	0	0	0	4	18	0	0	0	0	4				
1322	17	101	28	123	20	20	36	170	26	53	53	*	3	8	114	*				
1323	34	172	51	249	14	199	16	63	6	10	10	*	2	2	3	0				
1324	15	57	43	103	85	253	*	71	*	2	2	14	42	9	28	12				
1326	30	59	*	4	0	0	18	30	7	48	7	6	30	*	6	0				
1327	70	710	*	16	0	0	66	277	64	1.936	40	4	10	*	21	*				
1329	*	19	*	3	*	21	*	5	*	43	*	15	15	*	1	15				
1330	22	50	46	269	12	105	*	4	15	197	*	0	0	5	29	*				
1360	83	228	*	1	0	0	211	486	159	3.040	182	5	19	*	24	11				
1361	174	2.384	*	15	*	5	204	1.496	175	3.995	125	1.798	*	19	0	6				
1362	155	3.432	12	31	5	10	112	582	158	2.605	47	440	*	1	4	*				
1368	82	459	13	41	*	11	51	75	21	236	29	201	11	24	9	74				
1400	39	67	0	0	0	0	11	19	0	0	*	2	31	75	7	5				
1402	11	24	0	0	0	0	0	0	0	0	0	0	4	12	4	1				
1403	36	127	*	17	0	0	*	1	5	32	*	2	5	16	9	0				
1404	167	351	64	261	4	5	*	5	18	74	*	3	0	0	0	8				
1405	18	31	0	0	0	0	*	2	4	23	6	6	*	9	0	0				
1406	81	355	30	90	*	13	4	7	10	53	0	0	*	32	15	39				
1407	27	35	*	9	0	0	*	1	15	65	0	0	0	0	0	0				
1408	37	106	6	48	*	*	0	0	32	165	0	0	0	0	0	0				
1409	109	276	0	0	6	27	14	22	4	27	27	129	7	6	0	15				
1410	64	175	4	18	*	2	*	10	7	67	*	13	*	3	23	4				
1411	104	563	*	18	*	1	12	116	12	192	10	168	9	38	9	34				
1412	32	1.426	*	50	*	8	*	12	0	0	*	8	10	59	9	112				
1415	25	65	0	0	*	*	*	3	0	0	*	2	4	0	0	72				
1416	31	163	0	0	0	0	*	2	4	28	*	5	*	8	55	6				
1417	*	12	0	0	0	0	0	0	0	0	0	0	0	0	0	0				
1420	28	55	18	58	0	0	*	7	0	0	0	0	*	1	*	20				

(Συν. - Cont'd)

ΠΙΝΑΚΑΣ 46.2(Συν.). ΕΚΜΕΤΑΛΛΕΥΣΕΙΣ ΜΕ ΑΡΔΕΥΘΕΙΣΣΕΣ ΕΚΤΑΣΕΙΣ ΚΑΤΑ ΤΡΟΠΟ ΑΡΔΕΥΣΗΣ ΚΑΙ ΔΗΨΗΣ ΝΕΡΟΥ ΚΑΙ ΚΑΤΑ ΕΠΑΡΧΙΑ ΚΑΙ ΚΟΙΝΟΤΗΤΑ ΔΙΑΜΟΝΗΣ ΤΟΥ ΚΑΤΟΧΟΥ
TABLE 46.2(Cont'd). HOLDINGS WITH IRRIGATED AREAS BY TYPE OF IRRIGATION AND WATER INTAKE METHOD AND BY HOLDER'S DISTRICT AND COMMUNITY OF RESIDENCE

Κοδ. Code	Επαρχία Δήμος / Κοινότητα Township / Community	ΤΡΟΠΟΣ ΛΗΨΗΣ ΝΕΡΟΥ - WATER INTAKE METHOD												
		Με Φορτική Ροή Water Course				Με Ηλεκτρική Αντάρα Electric Pump				Άλλος τρόπος άντλησης (πετρέλαιου, τρακτέρ, κλπ) Other pumping method (diesel engine, tractor, etc)				
		ΤΡΟΠΟΣ ΑΡΔΕΥΣΗΣ - TYPE OF IRRIGATION				ΤΡΟΠΟΣ ΑΡΔΕΥΣΗΣ - TYPE OF IRRIGATION				ΤΡΟΠΟΣ ΑΡΔΕΥΣΗΣ - TYPE OF IRRIGATION				
		Επιφανειακή Αρδευση Surface Irrigation		Τεχνητή Βροχή Sprinklers		Στρογγύλες Droplet Irrigation		Επιφανειακή Αρδευση Surface Irrigation		Τεχνητή Βροχή Sprinklers		Στρογγύλες Droplet Irrigation		
Αριθμός Εκμ/σεων Number of Holdings	Εκτάσεις (δεκάρια) Areas (decares)	Αριθμός Εκμ/σεων Number of Holdings	Εκτάσεις (δεκάρια) Areas (decares)	Αριθμός Εκμ/σεων Number of Holdings	Εκτάσεις (δεκάρια) Areas (decares)	Αριθμός Εκμ/σεων Number of Holdings	Εκτάσεις (δεκάρια) Areas (decares)	Αριθμός Εκμ/σεων Number of Holdings	Εκτάσεις (δεκάρια) Areas (decares)	Αριθμός Εκμ/σεων Number of Holdings	Εκτάσεις (δεκάρια) Areas (decares)	Αριθμός Εκμ/σεων Number of Holdings	Εκτάσεις (δεκάρια) Areas (decares)	
1421	Μυλικοβήνη	9	17	0	0	8	31	0	0	0	0	0	0	0
1422	Μοντουλλάς	7	6	72	306	5	18	0	0	0	0	0	0	26
1423	Οίκος	26	31	4	12	14	55	0	0	0	0	0	0	24
1424	Καλοσπαναγιώτης-Ορκόντας,Ι.Λαμπ.	82	142	44	196	*	28	6	4	23	81	0	0	0
1425	Γερακιές	21	22	0	0	11	50	*	4	0	0	9	51	35
1426	Τετακίττα (Περλ., Μονή Κόκκου)	*	2	27	149	*	10	0	0	*	4	0	0	0
1427	Κάμπος	62	174	0	0	21	121	*	9	32	209	0	5	5
1456	Πάνο Πύργος	0	0	0	0	0	5	0	0	0	19	0	0	0
1457	Κάτο Πύργος	*	1	*	8	26	113	13	24	12	94	202	1.165	84
1460	Πηγένα (Περλ., Χαλέρι)	0	0	0	0	7	18	0	0	0	0	0	0	0
1461	Παχρόμμος	0	0	0	0	26	154	0	0	0	0	0	0	0
1462	'Αγιος Θεόδωρος (Τυλάριος)	0	0	0	0	5	23	0	0	0	0	0	0	0
3	ΑΜΜΟΧΩΣΤΟΣ - AMMOCHOSTOS	116	351	639	12.788	900	4.979	139	306	434	8.485	786	6.118	922
3100	Δήμος Αγίας Νάσας - & Αγία Θέκλα	*	4	0	0	11	81	0	0	0	0	0	0	114
3101	Δήμος Παραλμνίου	33	55	20	286	68	526	36	84	71	931	232	3.310	1.000
3102	Δήμος Δερύνειας-Στροβύλ.&Α.Νικ.	24	135	12	77	90	432	47	83	12	134	78	502	45
3103	Σοπήρα	*	3	242	3.362	245	1.136	9	5	131	1.705	155	785	1.440
3104	Λοπέτρι	12	51	110	2.216	127	646	6	11	21	498	39	85	92
3105	Φρέναρος	8	30	66	1.286	130	883	*	23	18	493	45	304	1.506
3110	Αυγόρου (& Μονή 'Αγιος Κωνσταντίνος)	9	41	139	4.430	157	804	17	55	150	4.014	201	935	172
3111	'Αγνα (Περλ., Δασάκι)	13	11	46	973	22	172	21	43	29	677	33	179	1.929
3114	Αζερτίου-Άγ. Γεώργιος-&Βηροσούλες	13	23	4	158	50	300	*	1	*	32	*	19	77
4	ΛΑΡΝΑΚΑ - LARNAKA	402	1.695	432	8.161	1.109	10.804	393	2.097	567	11.325	1.337	13.052	724
4000	Δήμος Λάρνακας	70	261	39	456	131	786	99	606	67	482	279	2.179	724
4010	Δήμος Αραδίππου	19	116	0	0	5	26	58	286	20	978	32	339	1.209
4011	Λιβάδια	*	6	*	4	7	29	9	23	6	266	26	215	58
4012	Αρομολοξιά	*	9	9	150	7	179	5	5	19	191	68	823	21
4013	Μενεώ	*	31	*	29	*	65	0	0	*	751	12	141	*
4100	Κελλά	6	3	0	0	*	1	*	3	*	9	5	14	1
4101	Τρούλοι	18	37	*	34	9	21	9	11	6	99	28	124	39
4102	Βορέκλινη(Οροκλίνη)	6	18	*	19	5	41	14	42	*	73	12	67	57

(Συν. - Cont'd)

ΠΙΝΑΚΑΣ 46-2(Συν.). ΕΚΜΕΤΑΛΛΕΥΣΕΙΣ ΜΕ ΑΡΔΕΥΘΕΙΣΣΕΣ ΕΚΤΑΣΕΙΣ ΚΑΤΑ ΤΡΟΠΟ ΑΡΔΕΥΣΗΣ ΚΑΙ ΛΗΨΗΣ ΝΕΡΟΥ ΚΑΙ ΚΑΤΑ ΕΠΙΔΡΑΣΗ ΚΑΙ ΚΟΙΝΟΤΗΤΑ ΔΙΑΜΟΝΗΣ ΤΟΥ ΚΑΤΟΧΟΥ
TABLE 46.2(Cont'd). HOLDINGS WITH IRRIGATED AREAS BY TYPE OF IRRIGATION AND WATER INTAKE METHOD AND BY HOLDER'S DISTRICT AND COMMUNITY OF RESIDENCE

Κωδ. Code	Επαρχία Δήμος / Κοινότητα Township / Community	ΤΡΟΠΟΣ ΛΗΨΗΣ ΝΕΡΟΥ - WATER INTAKE METHOD																	
		Με Φυσική Ροή Water Course						Με Ηλεκτρική Ανάτλια Electric Pump						Άλλος τρόπος άντλησης (πετρέλαιουμηζ., τρακτέρ, κλπ) Other pumping method (diesel engine, tractor, etc)					
		Επιφανειακή Αρδευση Surface Irrigation			Τεχνητή Βροχή Sprinklers			Σταγόνες Droplet Irrigation			Επιφανειακή Αρδευση Surface Irrigation			Τεχνητή Βροχή Sprinklers			Σταγόνες Droplet Irrigation		
Αριθμός Εκμ/σεων Number of Holdings	Εκτάσεις (δεκάρια) Areas (decares)	Αριθμός Εκμ/σεων Number of Holdings	Εκτάσεις (δεκάρια) Areas (decares)	Αριθμός Εκμ/σεων Number of Holdings	Εκτάσεις (δεκάρια) Areas (decares)	Αριθμός Εκμ/σεων Number of Holdings	Εκτάσεις (δεκάρια) Areas (decares)	Αριθμός Εκμ/σεων Number of Holdings	Εκτάσεις (δεκάρια) Areas (decares)	Αριθμός Εκμ/σεων Number of Holdings	Εκτάσεις (δεκάρια) Areas (decares)	Αριθμός Εκμ/σεων Number of Holdings	Εκτάσεις (δεκάρια) Areas (decares)	Αριθμός Εκμ/σεων Number of Holdings	Εκτάσεις (δεκάρια) Areas (decares)	Αριθμός Εκμ/σεων Number of Holdings	Εκτάσεις (δεκάρια) Areas (decares)		
4103	Αβδέλαρο	0	0	0	0	0	0	1	2	*	11	*	7	0	0	*	27		
4104	Πύλα	8	3	*	6	3	105	26	12	105	82	4	4	12	4	28	9	58	
4105	Ενλοσφόρου (Περλ. Δεκέλευ)	*	4	24	17	82	494	*	25	480	11	54	7	20	14	195	84	444	
4106	Οριμεία	21	49	37	479	345	479	13	95	1.614	79	677	4	7	18	482	15	120	
4107	Ενλοσφόρου	13	20	173	4.396	937	4.396	13	28	3.733	199	741	6	12	29	478	71	282	
4110	Κίτρι	4	7	26	494	65	849	0	12	187	32	406	0	0	17	348	65	880	
4111	Περιβόλια	5	16	*	43	770	5	6	18	151	5	151	0	0	*	17	14	187	
4112	Τερεσφάνου	*	13	0	0	11	54	*	9	15	21	155	*	4	0	0	9	79	
4120	Μαζοτός	9	38	*	33	16	221	6	56	130	28	478	0	0	0	0	*	32	
4121	Αλαμνός	*	3	*	7	14	128	*	3	4	37	22	0	0	*	7	*	16	
4122	Αναφορτιά	*	7	5	29	15	165	0	0	4	*	8	0	0	5	33	63	1.249	
4124	Κίβισται	*	1	0	0	0	0	*	4	46	6	85	*	1	0	0	*	13	
4125	Αλεθρικό	*	3	*	7	8	46	*	13	95	30	197	*	2	*	19	9	66	
4126	Κλαυδιά	*	4	*	19	11	138	0	0	5	4	46	5	79	0	13	107		
4127	Αγγλαιοίδες	0	0	0	0	9	25	0	0	2	27	482	*	2	*	39	60	1.171	
4202	Δήμος Αθένου	82	459	17	746	27	198	43	182	745	38	389	23	61	*	4	10	108	
4210	Καλό Χορμό	10	32	*	4	*	32	6	8	19	23	122	*	6	4	23	*	2	
4211	Άγια Άννα	0	0	0	0	0	0	4	12	2	*	2	0	0	4	21	8	30	
4212	Μοσφιλοτή	0	0	0	0	0	0	6	16	5	17	66	7	21	10	122	18	97	
4213	Ψευδός	*	5	0	0	0	0	4	10	5	6	17	18	45	22	100	11	57	
4214	Πυργά-Μονή Στραοβ. & Αγ. Βαρβάρης	*	1	*	1	0	0	13	62	60	10	98	*	1	5	28	4	20	
4215	Κόρνος(Περλ.Μονή Αγίας Θέκλας)	17	35	6	20	*	3	29	113	167	43	341	20	90	15	103	23	223	
4216	Δελικίτης	*	1	0	0	0	0	0	0	12	0	0	0	0	0	0	0	0	0
4300	Ζύνη	0	0	*	11	41	529	0	0	0	0	0	0	0	*	10	8	64	
4301	Μαρί (Περλ. Βασίλειο)	0	0	*	48	12	169	0	0	0	*	34	0	0	*	9	9	161	
4302	Καλαβαρός	*	6	4	32	87	652	0	0	15	16	143	0	0	0	0	0	0	0
4303	Τόγνη	9	85	*	33	7	47	4	47	29	10	104	0	0	0	0	*	3	
4304	Χοφοκοκτία	14	109	23	259	12	174	11	142	365	16	280	0	0	4	29	4	85	
4305	Ψεματισμένος	0	0	0	13	73	153	0	0	5	74	20	0	0	0	0	*	37	
4306	Μπαρόνι	0	0	*	30	82	1.585	0	0	60	33	509	0	0	0	0	*	5	
4307	Άγιος Θεόδωρος	5	47	5	92	82	1.077	0	0	46	39	706	0	0	0	0	*	5	
4308	Σκαρίνου	*	7	*	2	16	175	*	5	0	*	29	0	0	*	21	5	69	

(Συν. - Cont'd)

ΠΙΝΑΚΑΣ 46.2(Συν.). ΕΚΜΕΤΑΛΛΕΥΣΕΙΣ ΜΕ ΑΡΔΕΥΘΕΙΕΣ ΕΚΤΑΣΕΙΣ ΚΑΤΑ ΤΡΟΠΟ ΑΡΔΕΥΣΗΣ ΚΑΙ ΛΗΨΗΣ ΝΕΡΟΥ ΚΑΙ ΚΑΤΑ ΕΠΙΛΟΓΗ ΚΑΙ ΚΟΙΝΟΤΗΤΑ ΔΙΑΜΟΝΗΣ ΤΟΥ ΚΑΤΟΧΟΥ
 TABLE 46.2(Cont'd). HOLDINGS WITH IRRIGATED AREAS BY TYPE OF IRRIGATION AND WATER INTAKE METHOD AND BY HOLDER'S DISTRICT AND COMMUNITY OF RESIDENCE

Κωδ. Code	Επαρχία Δήμιος / Κοινότητα Township / Community	ΤΡΟΠΟΣ ΛΗΨΗΣ ΝΕΡΟΥ - WATER INTAKE METHOD																	
		Με Φυσική Ροή Water Course				Με Ηλεκτρική Αντλία Electric Pump				Άλλος τρόπος άντλησης (πετρέλαιομηχ., τρακτέρ, κλπ) Other pumping method (diesel engine, tractor, etc)									
		Επιφανειακή Αρδευση Surface Irrigation			Τεχνητή Βροχή Sprinklers			Στραγώνες Droplet Irrigation			Επιφανειακή Αρδευση Surface Irrigation			Τεχνητή Βροχή Sprinklers			Στραγώνες Droplet Irrigation		
		Αριθμός Εκμ/σεων Number of Holdings	Εκτάσεις (δεκάρια) Areas (decares)	Αριθμός Εκμ/σεων Number of Holdings	Εκτάσεις (δεκάρια) Areas (decares)	Αριθμός Εκμ/σεων Number of Holdings	Εκτάσεις (δεκάρια) Areas (decares)	Αριθμός Εκμ/σεων Number of Holdings	Εκτάσεις (δεκάρια) Areas (decares)	Αριθμός Εκμ/σεων Number of Holdings	Εκτάσεις (δεκάρια) Areas (decares)	Αριθμός Εκμ/σεων Number of Holdings	Εκτάσεις (δεκάρια) Areas (decares)	Αριθμός Εκμ/σεων Number of Holdings	Εκτάσεις (δεκάρια) Areas (decares)	Αριθμός Εκμ/σεων Number of Holdings	Εκτάσεις (δεκάρια) Areas (decares)		
4309	Κορίνου	*	2	4	5	43	17	205	18	133	*	1	*	16	*	26			
4310	Κάρτο Λεοκάρα	4	41	0	*	12	0	0	0	0	*	6	0	0	*	5			
4311	Δήμιος Πάνο Λευκάρον	19	50	17	54	489	*	7	9	65	*	3	*	1	16	151			
4312	Κάρτο Δρος	4	21	2	0	0	0	0	*	25	*	5	4	113	*	1			
4313	Βάβλια (Περλ. Μονή Αγίου Μηνά)	0	0	0	0	0	0	0	4	127	0	0	0	0	0	0			
4314	Λάγια	0	0	0	0	0	0	0	4	84	0	0	0	0	0	0			
4315	Ορά (Περλ. Αράπα και Παράρα)	21	145	31	6	133	10	76	14	211	*	10	*	85	*	17			
4316	Μελίνη	*	1	0	*	26	0	0	9	193	0	0	0	0	0	0			
4317	Οδο	0	0	0	4	72	0	4	26	942	0	0	*	2	*	7			
4318	'Αγιο Βαβαρσινιάς	*	1	0	32	290	0	0	23	205	0	0	0	0	0	0			
4319	Βαβαρσινιά	*	2	0	10	33	0	0	8	69	0	0	0	0	*	12			
5	ΛΕΜΕΣΟΣ - LEMESOS	2.261	5.313	367	4.550	25.335	334	801	115	835	1.652	10.556	448	1.770	167	1.833	14.260		
5000	Δήμιος Λεμεσού	597	2.324	115	806	8.368	58	262	56	386	329	2.395	132	512	45	316	2.930		
5011	Δήμιος Μέσα Γερονιάς	42	46	60	114	487	6	22	*	6	37	210	16	51	*	18	37		
5012	Δήμιος Αγίου Αθανασίου	11	28	25	16	64	*	29	*	9	*	16	28	231	53	347	15		
5013	Δήμιος Γερμασόγειας	*	9	2	122	410	0	0	*	12	*	15	5	15	*	22	65		
5020	Πάνο Πολέμια	16	39	6	24	86	*	3	*	20	11	46	*	22	*	20	9		
5021	'Υφαντας	80	121	9	82	2.105	7	17	*	12	16	34	16	84	*	15	77		
5022	Δήμιος Κάρτο Πολεμιάδων	131	265	28	297	1.762	16	77	*	73	74	680	23	131	13	158	172		
5100	Παλόδα	4	2	0	*	4	5	14	*	2	9	41	4	14	0	10	82		
5101	Παριμύθα-& Μονή Παναγίας Ευαγγ.	*	2	0	0	0	*	1	0	0	9	32	*	2	0	4	25		
5102	Σπατά	0	0	0	0	0	0	0	0	0	4	54	*	5	0	6	46		
5103	Φασούλα	9	18	4	0	0	*	3	0	0	4	3	9	58	0	13	112		
5104	Μαθκολώνη	6	10	0	4	13	0	0	0	0	0	0	*	4	0	6	114		
5105	Γεράσα	23	59	0	5	7	0	0	0	0	0	0	0	0	0	0	10		
5106	Αγιο	18	26	0	8	8	0	0	0	0	1	1	4	21	0	5	41		
5107	Απεσιά	7	7	0	*	8	0	0	0	0	*	4	5	38	0	13	135		
5108	Κοροφή	*	1	0	0	0	0	0	0	0	*	7	*	3	0	0	12		
5109	Λιμνιάς	23	34	0	*	22	*	1	0	0	5	34	8	45	0	14	92		
5110	Κατηλιό	6	12	0	0	0	0	0	0	0	0	0	0	0	0	0	23		
5120	Μουτταγιάκα	5	19	*	7	16	4	10	*	12	*	1	*	42	*	5	32		
5121	Αρμενοχώρι	*	11	0	0	0	0	0	0	0	0	0	0	0	*	11	14		

(Συν. - Cont'd)

ΠΙΝΑΚΑΣ 46.2(2ον). ΕΚΜΕΤΑΛΛΕΥΣΕΙΣ ΜΕ ΑΡΔΕΥΘΕΙΣΣΕΣ ΕΚΤΑΣΕΙΣ ΚΑΤΑ ΤΡΟΠΟ ΑΡΔΕΥΣΗΣ ΚΑΙ ΛΗΨΗΣ ΝΕΡΟΥ ΚΑΙ ΚΑΤΑ ΕΠΙΧΡΙΑ ΚΑΙ ΚΟΙΝΟΤΗΤΑ ΔΙΑΜΟΝΗΣ ΤΟΥ ΚΑΤΟΧΟΥ

TABLE 46.2(Cont'd). HOLDINGS WITH IRRIGATED AREAS BY TYPE OF IRRIGATION AND WATER INTAKE METHOD AND BY HOLDER'S DISTRICT AND COMMUNITY OF RESIDENCE

Κωδ. Code	Επαρχία Δήμος / Κοινότητα Township / Community	Με Φοσιική Ροή Water Course						Με Ηλεκτρική Αντλία Electric Pump						Άλλος τρόπος άντλησης (πετρέλαιουμζ., τρακτέρ, κλπ) Other pumping method (diesel engine, tractor, etc)					
		ΤΡΟΠΟΣ ΑΡΔΕΥΣΗΣ - TYPE OF IRRIGATION			ΤΡΟΠΟΣ ΑΡΔΕΥΣΗΣ - TYPE OF IRRIGATION			ΤΡΟΠΟΣ ΑΡΔΕΥΣΗΣ - TYPE OF IRRIGATION			ΤΡΟΠΟΣ ΑΡΔΕΥΣΗΣ - TYPE OF IRRIGATION			ΤΡΟΠΟΣ ΑΡΔΕΥΣΗΣ - TYPE OF IRRIGATION			ΤΡΟΠΟΣ ΑΡΔΕΥΣΗΣ - TYPE OF IRRIGATION		
		Επιφανειακή Αρδευση Surface Irrigation	Τεχνητή Βροχή Sprinklers	Στραγώνες Drip Irrigation	Επιφανειακή Αρδευση Surface Irrigation	Τεχνητή Βροχή Sprinklers	Στραγώνες Drip Irrigation	Επιφανειακή Αρδευση Surface Irrigation	Τεχνητή Βροχή Sprinklers	Στραγώνες Drip Irrigation	Επιφανειακή Αρδευση Surface Irrigation	Τεχνητή Βροχή Sprinklers	Στραγώνες Drip Irrigation	Επιφανειακή Αρδευση Surface Irrigation	Τεχνητή Βροχή Sprinklers	Στραγώνες Drip Irrigation	Επιφανειακή Αρδευση Surface Irrigation	Τεχνητή Βροχή Sprinklers	Στραγώνες Drip Irrigation
Αριθμός Εκτάσεων (δεκάρια) Number of Holdings	Αριθμός Εκτάσεων (δεκάρια) Number of Holdings	Αριθμός Εκτάσεων (δεκάρια) Number of Holdings	Αριθμός Εκτάσεων (δεκάρια) Number of Holdings	Αριθμός Εκτάσεων (δεκάρια) Number of Holdings	Αριθμός Εκτάσεων (δεκάρια) Number of Holdings	Αριθμός Εκτάσεων (δεκάρια) Number of Holdings	Αριθμός Εκτάσεων (δεκάρια) Number of Holdings	Αριθμός Εκτάσεων (δεκάρια) Number of Holdings	Αριθμός Εκτάσεων (δεκάρια) Number of Holdings	Αριθμός Εκτάσεων (δεκάρια) Number of Holdings	Αριθμός Εκτάσεων (δεκάρια) Number of Holdings	Αριθμός Εκτάσεων (δεκάρια) Number of Holdings	Αριθμός Εκτάσεων (δεκάρια) Number of Holdings	Αριθμός Εκτάσεων (δεκάρια) Number of Holdings	Αριθμός Εκτάσεων (δεκάρια) Number of Holdings	Αριθμός Εκτάσεων (δεκάρια) Number of Holdings	Αριθμός Εκτάσεων (δεκάρια) Number of Holdings	Αριθμός Εκτάσεων (δεκάρια) Number of Holdings	
5122	Φοινικάρια	*	5	0	0	23	147	0	0	*	5	8	*	8	0	4	22		
5123	Ακρόντα	10	34	0	0	40	356	*	1	0	0	8	*	8	0	4	13		
5124	'Αγιος Τύχων	0	0	0	0	*	5	4	12	*	38	0	0	0	0	*	13		
5125	Παρεσκλησιά	0	0	0	0	8	20	0	0	0	90	728	0	0	0	77	573		
5126	Πεντάκομο	*	2	0	0	*	1	0	0	0	0	0	0	0	0	12	29		
5127	Μοναγρούλι	*	11	0	0	*	10	0	0	0	14	93	*	2	0	34	228		
5128	Μονή	*	1	0	0	0	0	0	0	0	50	77	4	10	*	45	227		
5129	Πύργος	7	10	0	0	15	77	0	0	0	51	479	*	1	0	58	537		
5130	Αγιάτα (Περ.Μεγαλλεία Πλατείες)	16	41	0	0	22	100	0	0	10	97	6	33	0	24	242	0		
5131	Βάσα (Κελλακίου)	0	0	0	0	0	0	0	0	*	4	0	0	0	0	7	38		
5132	Σανίδα	0	0	0	0	0	0	0	0	0	23	0	0	0	0	4	74		
5133	Πραστί (Κελλακίου)	*	4	0	0	0	0	0	0	0	37	0	0	0	0	6	59		
5134	Κλωνάρι	0	0	0	0	*	1	0	0	*	2	0	0	0	0	*	6		
5136	Κελλάκι -& Μονή Ζωοδόχου Πηγής	*	1	0	0	*	4	0	0	19	369	0	0	0	11	180	0		
5137	Ακαπού	0	0	0	0	0	0	0	0	0	9	0	0	0	0	*	17		
5138	Επταγόνα	*	1	0	0	*	1	0	0	25	479	*	3	*	5	51	935		
5140	Λιερύα	24	57	0	0	24	114	5	5	47	315	4	5	0	18	102	0		
5141	Αρακαπιάς	*	6	0	0	49	329	*	1	16	91	*	1	0	16	90	0		
5142	'Αγιος Παύλος	24	42	0	0	9	10	0	0	*	16	0	0	0	13	92	0		
5143	'Αγιος Κωνσταντίνος	16	21	0	0	*	2	*	11	30	138	0	0	0	6	218	0		
5144	Συκόπερα	12	35	0	0	9	30	*	1	*	14	*	11	0	16	75	0		
5145	Λοιβαράς	10	9	0	0	16	53	4	11	40	300	0	0	0	24	132	0		
5146	Καλό Χοιρό (Περύ. 'Αθήρακος)	31	42	9	21	11	49	*	*	12	76	0	3	4	16	11	54		
5147	Ζωοπηγή	23	25	0	0	5	5	*	2	23	76	0	0	0	6	39	0		
5200	Ακριθίρι -& Μονή Αγίου Νικολάου	4	7	*	8	32	143	0	0	*	5	0	0	0	0	0	0		
5201	Ασύματος (Περύ. Φασούρι)	4	13	0	0	26	484	0	0	5	83	0	0	0	0	0	0		
5202	Τσαρκέζοι	*	1	0	0	6	30	0	0	0	0	0	0	0	0	0	0		
5203	Τραζώνι	*	50	*	4	31	302	*	2	0	0	0	0	0	*	8	8		
5210	Κολόσα	*	1	11	103	98	902	0	0	*	4	0	0	0	*	9	29		
5211	Ερήμη	*	3	7	80	85	476	0	0	11	14	0	0	0	*	30	0		
5212	Επισκοπή	26	50	61	746	129	980	*	1	12	39	*	**	4	39	16	78		
5213	Καντού	19	36	13	93	48	365	4	5	0	5	*	2	0	0	0	0		

(Συν. - Cont'd)

ΠΙΝΑΚΑΣ 46.2(Συν.). ΕΚΜΕΤΑΛΛΕΥΣΕΙΣ ΜΕ ΑΡΔΕΥΘΕΙΕΣ ΚΑΤΑ ΤΡΟΠΟ ΑΡΔΕΥΣΗΣ ΚΑΙ ΛΗΨΗΣ ΝΕΡΟΥ ΚΑΙ ΚΑΤΑ ΕΠΙΔΡΑΣΗ ΚΑΙ ΚΟΙΝΟΤΗΤΑ ΔΙΑΜΟΝΗΣ ΤΟΥ ΚΑΤΟΧΟΥ
 TABLE 46.2(Cont'd). HOLDINGS WITH IRRIGATED AREAS BY TYPE OF IRRIGATION AND WATER INTAKE METHOD AND BY HOLDER'S DISTRICT AND COMMUNITY OF RESIDENCE

Κοδ. Code	Επαρχία Δήμος / Κοινότητα Municipality / Community	ΤΡΟΠΟΣ ΛΗΨΗΣ ΝΕΡΟΥ - WATER INTAKE METHOD													
		Με Φυσική Ροή Water Course						Με Ηλεκτρική Ανάλα Electric Pump						Άλλος τρόπος άντλησης (πετρέλαιουζ., τρακτέρ, κλπ) Other pumping method (diesel engine, tractor, etc)	
		ΤΡΟΠΟΣ ΑΡΔΕΥΣΗΣ - TYPE OF IRRIGATION			ΤΡΟΠΟΣ ΑΡΔΕΥΣΗΣ - TYPE OF IRRIGATION			ΤΡΟΠΟΣ ΑΡΔΕΥΣΗΣ - TYPE OF IRRIGATION			ΤΡΟΠΟΣ ΑΡΔΕΥΣΗΣ - TYPE OF IRRIGATION			ΤΡΟΠΟΣ ΑΡΔΕΥΣΗΣ - TYPE OF IRRIGATION	
		Επιφανειακή Αρδευση Surface Irrigation	Τεχνητή Βροχή Sprinklers	Σταγόνες Droplet Irrigation	Επιφανειακή Αρδευση Surface Irrigation	Τεχνητή Βροχή Sprinklers	Σταγόνες Droplet Irrigation	Επιφανειακή Αρδευση Surface Irrigation	Τεχνητή Βροχή Sprinklers	Σταγόνες Droplet Irrigation	Επιφανειακή Αρδευση Surface Irrigation	Τεχνητή Βροχή Sprinklers	Σταγόνες Droplet Irrigation	Επιφανειακή Αρδευση Surface Irrigation	Τεχνητή Βροχή Sprinklers
Αριθμός Εκμ/σεων Number of Holdings	Εκτάσεις (δεκάρια) Areas (decares)	Αριθμός Εκμ/σεων Number of Holdings	Εκτάσεις (δεκάρια) Areas (decares)	Αριθμός Εκμ/σεων Number of Holdings	Εκτάσεις (δεκάρια) Areas (decares)	Αριθμός Εκμ/σεων Number of Holdings	Εκτάσεις (δεκάρια) Areas (decares)	Αριθμός Εκμ/σεων Number of Holdings	Εκτάσεις (δεκάρια) Areas (decares)	Αριθμός Εκμ/σεων Number of Holdings	Εκτάσεις (δεκάρια) Areas (decares)	Αριθμός Εκμ/σεων Number of Holdings	Εκτάσεις (δεκάρια) Areas (decares)	Αριθμός Εκμ/σεων Number of Holdings	Εκτάσεις (δεκάρια) Areas (decares)
5214	Σοτήρα- & Σύμβουλος & Στερακόβου	0	0	0	0	0	0	0	0	0	0	0	0	0	0
5220	Πραστί (Αυδήμου)	0	0	5	62	0	0	0	0	0	0	0	0	0	29
5221	Παραμάλι	*	55	18	494	0	0	5	83	11	355	*	2	0	0
5222	Αυδήμου	*	7	11	1.231	0	0	0	0	0	13	*	11	17	701
5223	Πατανίστεια	0	0	0	0	0	0	0	0	0	0	0	0	0	2
5224	'Αγιος Θεωμύς	0	0	0	0	0	0	0	0	0	0	0	0	0	0
5225	Αλέκτορα	0	0	24	846	0	0	0	0	0	0	0	0	0	0
5226	Ανώγυρα	0	0	0	0	0	0	0	0	0	8	*	3	0	42
5227	Πισσούρι	13	43	16	244	64	738	0	0	0	137	7	19	5	289
5300	Σούντ-Ζανακιά	0	0	0	1	4	12	0	0	16	70	4	5	0	0
5302	'Αλασσα	0	0	0	1	0	3	0	0	0	20	*	1	0	18
5303	Κάτω Κιβίδες	0	0	2	10	0	0	0	0	0	3	0	0	0	82
5305	'Αγιος Αμβρόσιος	*	2	0	0	0	0	0	0	12	57	0	0	0	0
5306	'Αγιος Φεράτων	16	25	0	4	10	0	0	0	0	0	0	14	0	57
5308	Πάχη	11	13	10	144	5	33	0	0	0	1	11	50	32	317
5310	'Αγιος Γεώργιος	13	39	*	2	5	19	*	1	*	3	0	13	0	*
5311	Δορός	5	26	0	0	10	55	0	0	8	50	0	7	0	43
5312	Λάνατα	7	13	0	0	5	10	*	3	6	48	*	15	2	96
5313	Σύλικου	12	45	*	2	4	7	0	0	10	75	*	2	14	7
5314	Μονάγρι- & Μονή Παναγίας Αμισσού	18	27	*	8	6	23	4	8	27	4	11	11	0	43
5315	Τριμήλινη	13	27	5	16	55	343	0	0	4	0	7	10	4	123
5316	'Αγιος Μάμας	6	9	*	3	*	3	*	4	6	42	*	10	5	39
5317	Κουκά	*	2	0	0	0	0	0	0	0	0	0	0	0	0
5318	Μονάγρι-Μέσα Ποτ.-Σατράς-Φολ.	4	4	*	6	30	127	0	0	0	0	0	0	0	0
5320	Δορά	0	0	0	0	0	0	0	0	0	21	*	27	*	0
5322	'Αρσος	18	22	0	3	*	24	*	0	0	0	0	0	13	29
5323	Κισσούσα	*	2	0	0	0	0	0	0	0	0	0	0	0	0
5324	Μαλιά	*	6	0	0	0	0	0	0	0	0	0	0	0	0
5325	Βάσα (Κολανίου)	*	3	0	0	5	10	0	0	0	23	0	0	0	39
5326	Βουλί	*	3	0	0	0	0	0	0	0	1	*	18	0	29
5327	Πέρα Πεδι	18	21	0	0	*	12	0	0	0	0	*	7	0	28
5328	Μανδριά	17	26	0	38	9	0	0	0	0	5	4	18	0	44

(Συν. - Cont'd)

ΠΙΝΑΚΑΣ 46.2(Συν.). ΕΚΜΕΤΑΛΛΕΥΣΕΙΣ ΜΕ ΑΡΔΕΥΘΕΙΕΣ ΕΚΤΑΣΕΙΣ ΚΑΤΑ ΤΡΟΠΟ ΑΡΔΕΥΣΗΣ ΚΑΙ ΛΗΨΗΣ ΝΕΡΟΥ ΚΑΙ ΚΑΤΑ ΕΠΙΡΡΑΧΙΑ ΚΑΙ ΚΟΙΝΟΤΗΤΑ ΔΙΑΜΟΝΗΣ ΤΟΥ ΚΑΤΟΧΟΥ

TABLE 46.2(Cont'd). HOLDINGS WITH IRRIGATED AREAS BY TYPE OF IRRIGATION AND WATER INTAKE METHOD AND BY HOLDER'S DISTRICT AND COMMUNITY OF RESIDENCE

Κοδ. Code	Επαρχία Δήμος / Κοινότητα District Municipality / Community	ΤΡΟΠΟΣ ΛΗΨΗΣ ΝΕΡΟΥ - WATER INTAKE METHOD													
		Με Φυσική Ροή Water Course				Με Ηλεκτρική Αντλία Electric Pump				Άλλος τρόπος άντλησης (πετρέλαιουχ., τρακτέρ, κλπ) Other pumping method (diesel engine, tractor, etc)					
		ΤΡΟΠΟΣ ΑΡΔΕΥΣΗΣ - TYPE OF IRRIGATION			ΤΡΟΠΟΣ ΑΡΔΕΥΣΗΣ - TYPE OF IRRIGATION			ΤΡΟΠΟΣ ΑΡΔΕΥΣΗΣ - TYPE OF IRRIGATION			ΤΡΟΠΟΣ ΑΡΔΕΥΣΗΣ - TYPE OF IRRIGATION				
Επιφανειακή Άρδευση Surface Irrigation	Τεχνητή Βροχή Sprinklers	Σταγόνες Droplet Irrigation	Επιφανειακή Άρδευση Surface Irrigation	Τεχνητή Βροχή Sprinklers	Σταγόνες Droplet Irrigation	Επιφανειακή Άρδευση Surface Irrigation	Τεχνητή Βροχή Sprinklers	Σταγόνες Droplet Irrigation	Επιφανειακή Άρδευση Surface Irrigation	Τεχνητή Βροχή Sprinklers	Σταγόνες Droplet Irrigation	Επιφανειακή Άρδευση Surface Irrigation	Τεχνητή Βροχή Sprinklers	Σταγόνες Droplet Irrigation	
Αριθμός Εκτάσεων (δεκάρια) Number of Holdings	Αριθμός Εκτάσεων (δεκάρια) Number of Holdings	Αριθμός Εκτάσεων (δεκάρια) Number of Holdings	Αριθμός Εκτάσεων (δεκάρια) Number of Holdings	Αριθμός Εκτάσεων (δεκάρια) Number of Holdings	Αριθμός Εκτάσεων (δεκάρια) Number of Holdings	Αριθμός Εκτάσεων (δεκάρια) Number of Holdings	Αριθμός Εκτάσεων (δεκάρια) Number of Holdings	Αριθμός Εκτάσεων (δεκάρια) Number of Holdings	Αριθμός Εκτάσεων (δεκάρια) Number of Holdings	Αριθμός Εκτάσεων (δεκάρια) Number of Holdings	Αριθμός Εκτάσεων (δεκάρια) Number of Holdings	Αριθμός Εκτάσεων (δεκάρια) Number of Holdings	Αριθμός Εκτάσεων (δεκάρια) Number of Holdings	Αριθμός Εκτάσεων (δεκάρια) Number of Holdings	
5329	Ποταμού	*	7	0	0	0	0	0	0	0	0	0	0	0	0
5330	Όμοδος	15	24	0	0	4	0	0	0	0	0	0	0	0	83
5331	Κοιλάνι	20	76	0	0	*	11	0	0	0	0	0	0	0	15
5340	Άγιος Δημήτριος	10	22	0	0	27	145	0	0	0	0	0	0	0	21
5341	Παλαμόφυλος	9	72	0	0	*	59	0	0	0	0	0	0	0	0
5342	Πρόδρομος (Περλ. Τρικουκιά)	15	62	0	0	6	21	218	0	0	0	0	0	0	33
5343	Καμινάρα	27	82	*	6	6	7	7	5	19	4	18	0	0	0
5344	Τρεις Ελιές	5	16	0	0	0	0	131	0	0	0	0	0	0	6
5345	Λεμίθου	22	44	*	6	7	20	7	15	25	6	26	0	0	0
5350	Κάτω Πλάτρεις (Τορναριόδες)	19	39	0	0	12	48	0	0	0	0	15	0	0	0
5351	Πάνο Πλάτρεις (Περλ. Προόδος)	7	13	0	0	4	62	0	0	0	0	54	0	0	0
5352	Φονί (Περ. Μονή Τροοδίτισσας)	65	110	8	19	26	99	*	7	7	4	24	*	8	4
5354	Κάτω Αμιάντος	11	18	*	6	32	100	*	5	4	37	87	0	0	4
5360	Άγιος Θεόδωρος	40	68	0	0	12	42	23	29	0	12	11	0	0	6
5361	Άγιος Ιωάννης	97	151	0	0	43	75	13	12	19	28	56	0	0	25
5362	Κάτω Μύλος	8	8	0	0	12	69	0	0	6	6	21	0	0	0
5363	Ποταμίτσα	14	20	0	0	4	4	4	11	11	0	104	*	0	7
5364	Δύμιες	9	12	0	0	11	18	*	1	0	42	377	0	0	51
5365	Πελέδρι (Περλ. Κάρδαμα)	141	180	12	28	120	368	44	41	10	33	177	29	52	64
5366	Αγρός	82	96	*	10	98	261	21	16	0	80	328	12	8	333
5367	Αγρίδα	38	58	0	0	26	133	5	5	0	25	84	*	0	232
5368	Χανδριά	53	60	0	0	43	193	10	9	0	13	25	*	0	10
5369	Κοπερούνα	132	100	0	0	277	803	26	18	0	274	954	22	40	587
6	ΠΑΦΟΣ - PAFOS	296	1.349	598	12.455	2.467	28.793	82	607	170	2.928	12.288	225	514	746
6000	Δήμος Πάφου	64	287	117	1.631	391	4.280	15	34	64	818	162	55	204	297
6010	Δήμος Γεροσκήπου	8	27	148	3.235	197	1.845	4	25	18	590	37	7	13	33
6011	Κονιά	*	2	*	15	*	45	4	29	*	7	32	0	0	7
6012	Άγια Μαρινούδα	0	0	4	76	15	99	0	0	0	0	7	0	0	0
6013	Κολώνη (Περλ. Μονή Ανατολική)	0	0	5	147	20	185	0	0	*	41	*	0	0	*
6014	Αγέλευα	*	0	16	841	0	208	0	0	*	12	*	0	0	0
6020	Χιώρακας	4	36	18	141	90	688	*	14	11	59	93	20	60	19
6021	Λέμινα	*	11	4	30	14	177	0	0	0	0	0	*	1	*

(Συν. - Cont'd)

ΠΙΝΑΚΑΣ 46.2(Συν.). ΕΚΜΕΤΑΛΛΕΥΣΕΙΣ ΜΕ ΑΡΔΕΥΘΕΙΣΣΕΣ ΕΚΤΑΣΕΙΣ ΚΑΤΑ ΤΡΟΠΟ ΑΡΔΕΥΣΗΣ ΚΑΙ ΔΗΨΗΣ ΝΕΡΟΥ ΚΑΙ ΚΑΤΑ ΕΠΙΔΡΑΧΙΑ ΚΑΙ ΚΟΙΝΟΤΗΤΑ ΔΙΑΜΟΝΗΣ ΤΟΥ ΚΑΤΟΧΟΥ
TABLE 46.2(Cont'd). HOLDINGS WITH IRRIGATED AREAS BY TYPE OF IRRIGATION AND WATER INTAKE METHOD AND BY HOLDER'S DISTRICT AND COMMUNITY OF RESIDENCE

Κωδ. Code	Επαρχία Δήμος / Κοινότητα Municipality / Community	ΤΡΟΠΟΣ ΛΗΨΗΣ ΝΕΡΟΥ - WATER INTAKE METHOD																		
		Με Φοισική Ροή Water Course						Με Ηλεκτρική Αντλία Electric Pump						Άλλος τρόπος άντλησης (πετρέλαιουηζ., τρακτέρ, κλπ) Other pumping method (diesel engine, tractor, etc)						
		Επιφανειακή Αρδευση Surface Irrigation		Τεχνητή Βροχή Sprinklers		Στραγώνες Droplet Irrigation		Επιφανειακή Αρδευση Surface Irrigation		Τεχνητή Βροχή Sprinklers		Στραγώνες Droplet Irrigation		Επιφανειακή Αρδευση Surface Irrigation		Τεχνητή Βροχή Sprinklers		Στραγώνες Droplet Irrigation		
Αριθμός Εκμ/σεων Number of Holdings	Εκτάσεις (δεκάρια) Areas (decares)	Αριθμός Εκμ/σεων Number of Holdings	Εκτάσεις (δεκάρια) Areas (decares)	Αριθμός Εκμ/σεων Number of Holdings	Εκτάσεις (δεκάρια) Areas (decares)	Αριθμός Εκμ/σεων Number of Holdings	Εκτάσεις (δεκάρια) Areas (decares)	Αριθμός Εκμ/σεων Number of Holdings	Εκτάσεις (δεκάρια) Areas (decares)	Αριθμός Εκμ/σεων Number of Holdings	Εκτάσεις (δεκάρια) Areas (decares)	Αριθμός Εκμ/σεων Number of Holdings	Εκτάσεις (δεκάρια) Areas (decares)	Αριθμός Εκμ/σεων Number of Holdings	Εκτάσεις (δεκάρια) Areas (decares)	Αριθμός Εκμ/σεων Number of Holdings	Εκτάσεις (δεκάρια) Areas (decares)	Αριθμός Εκμ/σεων Number of Holdings	Εκτάσεις (δεκάρια) Areas (decares)	
6022	Έμπα	5	20	11	81	126	1.263	0	0	*	2	33	227	4	15	5	28	38	319	
6023	Τριμυθούσα	*	1	*	7	13	69	0	0	*	6	5	18	*	1	0	0	13	133	
6024	Μέσα Χοριό	*	2	0	0	*	17	0	0	0	0	17	330	*	6	0	0	11	89	
6025	Μισογή	*	1	0	0	23	100	*	3	*	9	19	103	*	5	*	5	12	255	
6026	Τάλα (Περ. Μονή Αγίου Νικολάου)	6	25	5	190	18	364	0	0	0	0	*	5	9	26	8	478	7	46	
6027	Κισσοπεργα	*	1	44	347	138	1.422	0	0	*	6	12	53	*	11	8	47	13	74	
6100	Κουκλία	0	0	17	628	52	865	0	0	5	153	23	404	0	0	0	0	0	0	
6101	Μανδριά	*	15	45	2.040	33	361	0	0	6	151	*	16	0	0	*	27	*	3	
6102	Νικόκλεια	5	109	6	183	7	76	0	0	0	0	0	0	0	0	0	0	0	0	
6104	Τίμη	0	0	39	1.091	49	388	0	0	4	63	7	53	0	0	17	180	11	111	
6106	Αγία Βαρθάρα	0	0	7	294	14	62	0	0	0	0	0	0	0	0	*	14	*	2	
6107	Αναρίτα	*	12	11	510	36	348	0	0	*	3	6	25	0	0	4	271	4	23	
6110	Μαραθούνα	0	0	0	0	*	1	0	0	0	0	18	106	*	5	0	0	12	5	
6111	Άρμου	5	10	0	0	4	8	*	3	0	0	0	0	0	0	0	0	*	5	
6112	Επισκοπή	*	1	0	0	6	49	0	0	0	0	0	0	1	0	0	0	13	73	
6113	Νατά	5	29	*	15	10	81	0	0	0	0	0	0	*	1	0	0	0	0	
6114	Χολέστρα	*	1	9	76	21	134	0	0	0	0	*	5	0	0	*	7	0	0	
6115	Αξύλου	0	0	*	23	*	27	0	0	*	136	*	33	0	0	*	27	6	139	
6116	Ελεδιό	*	1	0	0	*	5	0	0	0	0	0	0	4	6	0	0	4	24	
6120	Τσάδα	*	4	0	0	6	27	0	0	0	0	19	214	*	1	*	20	5	64	
6121	Κούλη	4	6	0	0	*	20	0	0	*	3	22	473	0	0	0	0	6	129	
6122	Στρουμπι	*	5	*	7	9	58	11	135	*	64	28	518	0	0	0	0	0	0	
6123	Πολέμι	0	0	0	0	5	31	0	0	0	0	30	231	0	0	0	0	22	290	
6124	Καλλίπεια (Περ/λ. Μορφόερο)	0	0	0	0	4	13	0	0	*	4	*	23	0	0	0	0	14	194	
6125	Λετύμβιο	0	0	0	0	*	138	0	0	0	0	6	187	0	0	0	0	16	424	
6128	Λεμόνα	0	0	0	0	0	0	0	0	0	0	0	4	0	0	0	0	9	245	
6129	Χούλου	0	0	0	0	*	15	0	0	0	0	0	0	0	0	0	0	17	289	
6130	Ακουρός	*	1	0	0	0	0	*	127	0	0	0	0	0	0	0	0	0	0	
6132	Κάθικας	*	10	0	0	*	34	*	9	*	62	9	217	*	4	0	0	0	0	
6133	Δήμος Πέγαιας- & Αγ. Γεώργ. Πέγαιας	0	0	*	26	222	2.776	0	0	0	0	27	231	0	0	0	0	17	129	
6200	Πάνο Αρχιμανδρίτα- & Κάτω Αρχιμ.	*	3	0	0	0	0	0	0	0	0	0	0	0	0	0	0	*	45	
6201	Φουσιόλα	0	0	6	64	8	27	0	0	0	0	0	0	0	0	0	0	0	0	0

(Συν. - Cont'd)

ΠΙΝΑΚΑΣ 46.2(Συν.), ΕΚΜΕΤΑΛΛΕΥΣΕΙΣ ΜΕ ΑΡΑΒΕΥΘΕΙΕΣ ΕΚΤΑΣΕΙΣ ΚΑΤΑ ΤΡΟΠΟ ΑΡΑΒΕΥΣΗΣ ΚΑΙ ΛΗΨΗΣ ΝΕΡΟΥ ΚΑΙ ΚΑΤΑ ΕΠΙΡΧΙΑ ΚΑΙ ΚΟΙΝΟΤΗΤΑ ΔΙΑΜΟΝΗΣ ΤΟΥ ΚΑΤΟΧΟΥ
TABLE 46.2(Cont'd), HOLDINGS WITH IRRIGATED AREAS BY TYPE OF IRRIGATION AND WATER INTAKE METHOD AND BY HOLDER'S DISTRICT AND COMMUNITY OF RESIDENCE

Κοδ. Code	Επαρχία Δήμος / Κοινότητα Municipality / Community	ΤΡΟΠΟΣ ΛΗΨΗΣ ΝΕΡΟΥ - WATER INTAKE METHOD																		
		Με Φυσική Ποίη Water Course						Με Ηλεκτρική Αντλία Electric Pump						Άλλος τρόπος άντλησης (περειαίτοιμηζ., τρακτέρ, κλπ) Other pumping method (diesel engine, tractor, etc)						
		Επιφανειακή Αρδευση Surface Irrigation		Τεχνητή Βροχή Sprinklers		Σταγόνες Droplet Irrigation		Επιφανειακή Αρδευση Surface Irrigation		Τεχνητή Βροχή Sprinklers		Σταγόνες Droplet Irrigation		Επιφανειακή Αρδευση Surface Irrigation		Τεχνητή Βροχή Sprinklers		Άλλος τρόπος άντλησης (περειαίτοιμηζ., τρακτέρ, κλπ) Other pumping method (diesel engine, tractor, etc)		
Αριθμός Εκμ/σεων Number of Holdings	Εκτάσεις (δεκάρια) Areas (decares)	Αριθμός Εκμ/σεων Number of Holdings	Εκτάσεις (δεκάρια) Areas (decares)	Αριθμός Εκμ/σεων Number of Holdings	Εκτάσεις (δεκάρια) Areas (decares)	Αριθμός Εκμ/σεων Number of Holdings	Εκτάσεις (δεκάρια) Areas (decares)	Αριθμός Εκμ/σεων Number of Holdings	Εκτάσεις (δεκάρια) Areas (decares)	Αριθμός Εκμ/σεων Number of Holdings	Εκτάσεις (δεκάρια) Areas (decares)	Αριθμός Εκμ/σεων Number of Holdings	Εκτάσεις (δεκάρια) Areas (decares)	Αριθμός Εκμ/σεων Number of Holdings	Εκτάσεις (δεκάρια) Areas (decares)	Αριθμός Εκμ/σεων Number of Holdings	Εκτάσεις (δεκάρια) Areas (decares)	Αριθμός Εκμ/σεων Number of Holdings	Εκτάσεις (δεκάρια) Areas (decares)	
6204	Μαμόνια	0	0	11	129	0	0	0	0	0	16	0	0	0	0	0	0	0	0	0
6205	'Αγιος Γεώργιος	*	1	10	145	0	0	0	0	0	0	0	0	0	0	0	0	0	0	0
6208	Τροχαπέδουλα	9	60	0	43	0	0	0	0	0	0	0	0	0	0	0	0	0	0	0
6210	Κελοκεδάρα	*	4	*	14	0	0	0	0	0	7	0	0	0	0	0	0	0	0	0
6211	Σαλαμιού	*	4	*	4	0	0	0	0	0	0	0	0	0	0	0	0	0	0	0
6212	Κιδάσι	*	12	0	0	0	0	0	0	0	0	0	0	0	0	0	0	0	0	0
6213	Κέδαρες	12	18	*	9	0	0	0	0	0	0	0	0	0	0	0	0	0	0	0
6214	Μέσσανα	*	1	*	**	0	0	0	0	0	0	0	0	0	0	0	0	0	0	0
6215	Πρατόρι	9	16	5	22	4	22	0	0	0	0	0	0	0	0	0	0	0	0	0
6216	Φυλοσσα (Κελοκεδάρων)	6	20	0	0	0	0	0	0	0	0	0	0	0	0	0	0	0	0	0
6217	Αρμίνου	*	1	*	**	0	0	0	0	0	0	0	0	0	0	0	0	0	0	0
6218	'Αγιος Νικόλαος (Περ. Περάβασα)	4	47	10	88	0	0	0	0	0	0	0	0	0	0	0	0	0	0	0
6219	'Αγιος Ιωάννης (Περ. Μαζούντα)	*	1	0	6	0	0	0	0	0	0	0	0	0	0	0	0	0	0	0
6220	Αμαργέτι	*	19	4	65	0	4	0	0	0	0	0	0	0	0	0	0	0	0	0
6221	Αγία Μαρίνα (Κελοκεδάρων)	*	1	0	0	0	0	0	0	0	0	0	0	0	0	0	0	0	0	0
6222	Πενταλά	6	29	0	9	0	0	0	0	0	0	0	0	0	0	0	0	0	0	0
6224	Γαλαταριά	13	63	0	18	*	8	0	0	0	0	0	0	0	0	0	0	0	0	0
6225	Κολίβεια	*	12	0	46	0	0	0	0	0	0	0	0	0	0	0	0	0	0	0
6227	Στατός-'Αγιος Φώτιος-&Αμπελίτης	18	103	11	73	41	448	6	12	8	49	22	392	60	33	5	40	10	293	0
6229	Μαμούνταλη	*	1	0	0	0	0	0	0	0	0	0	0	0	0	0	0	0	0	0
6230	Πάνο Παναγιώ-&Μονή Χρυσορ.&Αγιά	44	88	0	152	*	4	0	0	0	0	0	0	0	0	0	0	0	0	0
6231	Ασπρογιά	0	0	0	19	0	0	0	0	0	0	0	0	0	0	0	0	0	0	0
6300	Ψάθι	0	0	0	0	0	0	0	0	0	0	0	0	0	0	0	0	0	0	0
6301	'Αγιος Δημητριάς	0	0	0	0	0	0	0	0	0	0	0	0	0	0	0	0	0	0	0
6302	Καναβιού (Περλ. Μελαμιού)	*	5	*	22	8	70	0	0	0	0	0	0	0	0	0	0	0	0	0
6303	Θρίνα (Δρίνα)	*	1	*	5	0	0	0	0	0	0	0	0	0	0	0	0	0	0	0
6305	Κρίτου Μαρτύρου	0	0	0	0	0	0	0	0	0	0	0	0	0	0	0	0	0	0	0
6306	Φύτη	0	0	0	0	0	0	0	0	0	0	0	0	0	0	0	0	0	0	0
6307	Λάσα	0	0	0	29	0	0	0	0	0	0	0	0	0	0	0	0	0	0	0
6308	Δρίνου	*	1	0	0	0	0	0	0	0	0	0	0	0	0	0	0	0	0	0
6310	Σίμου	0	0	0	192	0	0	0	0	0	0	0	0	0	0	0	0	0	0	0
6315	Φυλοσσα (Χρυσογός)	0	0	0	30	0	0	0	0	0	0	0	0	0	0	0	0	0	0	0

(Συν. - Cont'd)

ΠΙΝΑΚΑΣ 46.2(Συν.). ΕΚΜΕΤΑΛΛΕΥΣΕΙΣ ΜΕ ΑΡΔΕΥΘΕΙΕΣ ΕΚΤΑΣΕΙΣ ΚΑΤΑ ΤΡΟΠΟ ΑΡΔΕΥΣΗΣ ΚΑΙ ΛΗΨΗΣ ΝΕΡΟΥ ΚΑΙ ΚΑΤΑ ΕΠΑΡΧΙΑ ΚΑΙ ΚΟΙΝΟΤΗΤΑ ΔΙΑΜΟΝΗΣ ΤΟΥ ΚΑΤΟΧΟΥ

TABLE 46.2(Cont'd). HOLDINGS WITH IRRIGATED AREAS BY TYPE OF IRRIGATION AND WATER INTAKE METHOD AND BY HOLDER'S DISTRICT AND COMMUNITY OF RESIDENCE

Κοδ. Code	Επαρχία Δήμος / Κοινότητα Municipality / Community	ΤΡΟΠΟΣ ΛΗΨΗΣ ΝΕΡΟΥ - WATER INTAKE METHOD														
		Με Φυσική Ροή Water Course						Με Ηλεκτρική Αντλία Electric Pump						Άλλος τρόπος άντλησης (περειαλοιμηχ., τρακτέρ, κλπ) Other pumping method (diesel engine, tractor, etc)		
		ΤΡΟΠΟΣ ΑΡΔΕΥΣΗΣ - TYPE OF IRRIGATION			Στραγόνες Droplet Irrigation			ΤΡΟΠΟΣ ΑΡΔΕΥΣΗΣ - TYPE OF IRRIGATION			Στραγόνες Droplet Irrigation			Επιφανειακή Αρδευση Surface Irrigation		ΤΡΟΠΟΣ ΑΡΔΕΥΣΗΣ - TYPE OF IRRIGATION
Αριθμός Εκμ/σεων Number of Holdings	Εκτάσεις (δεκάρια) Areas (decares)	Αριθμός Εκμ/σεων Number of Holdings	Τεχνητή Βροχή Sprinklers	Αριθμός Εκμ/σεων Number of Holdings	Εκτάσεις (δεκάρια) Areas (decares)	Αριθμός Εκμ/σεων Number of Holdings	Τεχνητή Βροχή Sprinklers	Αριθμός Εκμ/σεων Number of Holdings	Εκτάσεις (δεκάρια) Areas (decares)	Αριθμός Εκμ/σεων Number of Holdings	Τεχνητή Βροχή Sprinklers	Αριθμός Εκμ/σεων Number of Holdings	Εκτάσεις (δεκάρια) Areas (decares)	Αριθμός Εκμ/σεων Number of Holdings	Εκτάσεις (δεκάρια) Areas (decares)	
6318	Μελάδα	0	0	0	0	0	0	0	0	0	0	0	0	0	*	17
6320	Λυσός-&Αγ.Μερκούρ.&Σταυρός Ψώικ.	0	0	0	21	*	0	0	0	0	0	0	0	0	11	138
6321	Περστεριώνα	0	0	0	255	34	0	0	12	15	111	0	0	0	14	218
6330	Θελέτρα	*	4	0	3	*	0	5	28	0	18	0	0	0	*	1
6331	Γιόλου	*	7	*	139	*	21	*	4	96	1.368	0	0	0	*	33
6332	Πάνω Ακουρόδαλα	0	0	0	42	7	0	0	0	0	0	0	9	0	*	131
6333	Μηλιού-&Μονή Αγίων Αναργύρων	0	0	0	52	9	0	0	0	6	125	0	0	0	0	0
6334	Κάτω Ακουρόδαλα	0	0	0	107	7	0	0	0	0	78	0	0	0	*	8
6336	Κρίτου Τέρα	0	0	0	1	*	0	0	0	25	72	0	0	0	8	73
6337	Σκουλάη	0	0	0	121	11	0	0	0	4	34	0	0	0	*	31
6338	Χόλη	0	0	0	131	9	0	0	0	5	62	0	0	0	*	39
6340	Καριφυλιάρδες	0	0	0	165	8	0	0	0	5	24	0	0	0	*	0
6341	Χρυσού	0	0	0	155	5	0	0	0	*	46	0	0	0	*	7
6343	Δήμος Πόλης	0	0	5	2.116	125	108	0	0	4	90	722	0	0	*	5
6344	Νέο Χωριό(Περ.Λουερά Αρροδίτης)	0	0	0	181	17	0	0	0	16	195	0	0	0	0	0
6345	Γουδί	0	0	0	508	19	0	0	0	21	280	0	0	0	*	28
6350	Κάτω Αρόδες	0	0	0	0	0	0	0	0	0	8	0	0	0	0	0
6352	Γνεα	*	10	0	62	*	5	51	0	0	0	0	0	0	0	0
6353	Αρούσα (Περλ. Πιτκόκοπος)	6	51	0	30	*	7	67	0	5	31	0	0	0	*	4
6360	Πελαθούσα -& Μύρμιγκοφ & Λιμνη	0	0	0	55	4	0	0	0	0	0	0	0	0	0	0
6361	Κινούσα	0	0	0	171	9	0	0	0	4	67	0	0	0	0	0
6362	Μακοίντα	0	0	0	72	5	0	0	0	0	0	0	0	0	0	0
6363	Αργάκα	0	0	0	3.684	144	41	0	0	0	0	0	0	0	0	0
6364	Γαλιά	7	46	*	434	28	1	0	57	17	252	0	0	0	*	39
6365	Αγία Μαρίνα (Χρυσοσχός)	*	8	11	1.072	122	83	0	0	30	229	0	0	0	*	0
6366	Νέα Δήμηατα	0	0	0	17	*	0	0	0	0	0	0	0	0	0	0
6367	Πομός (Περλ. Παλαμίτσα)	7	93	0	892	109	0	0	0	*	14	0	0	0	0	0
6368	Στενή	0	0	0	200	9	0	0	0	16	125	0	0	0	*	2
6369	Άγιος Ισίδωρος	0	0	0	0	0	0	0	0	0	0	0	0	0	*	1

* Ο αριθμός των εκμεταλλεύσεων είναι μικρότερος ή ίσος με το 3.

** Η έκταση είναι μικρότερη από 0,5 δεκάρια.

* The number of holdings is less than or equal to 3.

** The area is smaller than 0,5 decares.

ΠΙΝΑΚΑΣ 47.1. ΕΚΜΕΤΑΛΛΕΥΣΕΙΣ ΚΑΙ ΑΡΔΕΥΘΕΙΣΣΕΣ ΕΚΤΑΣΕΙΣ ΚΑΤΑ ΕΙΔΟΣ ΚΑΛΛΙΕΡΓΕΙΑΣ ΚΑΙ ΚΑΤΑ ΤΑΞΕΙΣ ΜΕΓΕΘΟΥΣ ΤΩΝ ΕΚΤΑΣΕΩΝ, ΚΑΤΑ ΕΠΑΡΧΙΑ

TABLE 47.1. HOLDINGS AND IRRIGATED AREAS BY TYPE OF CROP AND BY SIZE OF AREA, BY DISTRICT

Επαρχία και Μέγεθος Εκτάσεων (δεκάρια) District and Size of Area (decares)	Εκμεταλλεύσιμες Αρδευθείσες Εκτάσεις Holdings with Irrigated Areas		ΕΚΜΕΤΑΛΛΕΥΣΕΙΣ ΚΑΙ ΑΡΔΕΥΘΕΙΣΣΕΣ ΕΚΤΑΣΕΙΣ ΚΑΤΑ ΕΙΔΟΣ ΚΑΛΛΙΕΡΓΕΙΑΣ HOLDINGS AND IRRIGATED AREAS BY TYPE OF CROP						Άλλες Other	
	Αριθμός Εκμ/σεων Number of Holdings	Εκτάσεις (δεκάρια) Areas (decares)	Ετήσιες Καλλιέργειες Temporary Crops		Δενδροειδείς Καλλιέργειες Tree Crops		Αμπέλια Vines		Αριθμός Εκμ/σεων Number of Holdings	Εκτάσεις (δεκάρια) Areas (decares)
			Αριθμός Εκμ/σεων Number of Holdings	Εκτάσεις (δεκάρια) Areas (decares)	Αριθμός Εκμ/σεων Number of Holdings	Εκτάσεις (δεκάρια) Areas (decares)	Αριθμός Εκμ/σεων Number of Holdings	Εκτάσεις (δεκάρια) Areas (decares)		
ΣΥΝΟΛΟ - TOTAL	33.064	359.278	16.269	151.283	39.842	185.987	12.924	20.443	1.394	1.565
Χωρίς Χ.Γ.Γ. - Landless	0	0	0	0	2	0	0	0	0	0
< 5	11.606	25.016	1.755	1.323	14.822	22.648	2.502	738	584	307
5 - 9,9	6.475	33.073	2.090	2.953	7.858	28.366	2.881	1.612	232	143
10 - 19,9	5.657	47.845	2.916	7.140	6.745	37.492	3.271	3.050	229	163
20 - 29,9	2.751	35.202	2.049	8.976	3.146	23.314	1.624	2.745	101	168
30 - 49,9	2.536	43.686	2.291	14.811	2.940	24.628	1.473	4.148	90	98
50 - 79,9	1.526	37.694	1.801	17.769	1.682	16.419	642	3.251	66	255
80 - 99,9	520	17.347	642	11.424	537	5.083	143	833	17	8
100 - 149,9	763	31.506	972	22.001	795	7.960	166	1.531	30	15
150 - 199,9	375	19.471	501	14.872	401	3.853	73	737	15	9
200 - 249,9	175	9.923	256	7.346	186	2.167	31	409	2	1
250 - 299,9	150	7.422	212	5.979	164	1.314	27	126	5	4
300 - 399,9	166	11.521	230	8.515	179	2.798	24	204	9	4
400 - 499,9	89	6.221	140	4.398	102	1.436	15	151	4	237
500 - 999,9	175	10.292	255	7.513	181	2.007	40	674	4	98
1000 +	100	23.059	159	16.264	102	6.503	12	236	6	56
ΛΕΥΚΩΣΙΑ - LEFKOSIA	13.535	120.231	5.248	53.882	15.442	64.057	3.618	1.427	672	865
Χωρίς Χ.Γ.Γ. - Landless	0	0	0	0	1	0	0	0	0	0
< 5	5.968	12.157	776	553	7.284	11.257	1.019	170	340	178
5 - 9,9	2.737	13.628	772	1.085	3.118	12.241	923	238	104	63
10 - 19,9	1.982	15.582	947	2.303	2.154	12.913	921	292	98	74
20 - 29,9	825	9.812	587	2.552	867	7.036	368	173	28	51
30 - 49,9	689	11.314	582	3.919	693	7.166	257	215	26	14
50 - 79,9	363	7.490	407	3.441	375	3.768	71	101	22	180
80 - 99,9	165	4.613	185	2.953	160	1.649	12	7	7	4

(Συν. - Cont'd)

ΠΙΝΑΚΑΣ 47.1(Συν.). ΕΚΜΕΤΑΛΛΕΥΣΕΙΣ ΚΑΙ ΑΡΔΕΥΘΕΙΣΣΕΣ ΕΚΤΑΣΕΙΣ ΚΑΤΑ ΕΙΔΟΣ ΚΑΛΛΙΕΡΓΕΙΑΣ ΚΑΙ ΚΑΤΑ ΤΑΞΕΙΣ ΜΕΓΕΘΟΥΣ ΤΩΝ ΕΚΤΑΣΕΩΝ, ΚΑΤΑ ΕΠΑΡΧΙΑ

TABLE 47.1(Cont'd). HOLDINGS AND IRRIGATED AREAS BY TYPE OF CROP AND BY SIZE OF AREA, BY DISTRICT

Επαρχία και Μέγεθος Εκτάσεων (δεκάρια) District and Size of Area (decares)	Εκμεταλλεύσεις με Αρδευθείσες Εκτάσεις Holdings with Irrigated Areas		ΕΚΜΕΤΑΛΛΕΥΣΕΙΣ ΚΑΙ ΑΡΔΕΥΘΕΙΣΣΕΣ ΕΚΤΑΣΕΙΣ ΚΑΤΑ ΕΙΔΟΣ ΚΑΛΛΙΕΡΓΕΙΑΣ HOLDINGS AND IRRIGATED AREAS BY TYPE OF CROP				Άλλες Other			
	Αριθμός Εκμ/σεων Number of Holdings	Εκτάσεις (δεκάρια) Areas (decares)	Ετήσιες Καλλιέργειες Temporary Crops		Δενδροδοές Καλλιέργειες Tree Crops		Αμπέλια Vines			
			Αριθμός Εκμ/σεων Number of Holdings	Εκτάσεις (δεκάρια) Areas (decares)	Αριθμός Εκμ/σεων Number of Holdings	Εκτάσεις (δεκάρια) Areas (decares)	Αριθμός Εκμ/σεων Number of Holdings	Εκτάσεις (δεκάρια) Areas (decares)		
100 - 149,9	264	8.971	317	6.572	267	2.374	19	14	19	11
150 - 199,9	152	5.132	183	4.030	151	1.097	9	1	8	4
200 - 249,9	62	3.257	78	2.563	58	492	4	202	0	0
250 - 299,9	70	2.687	82	2.291	69	392	4	2	4	3
300 - 399,9	82	5.075	96	4.087	78	975	6	9	8	4
400 - 499,9	42	3.857	58	2.713	44	907	2	0	2	237
500 - 999,9	76	3.907	102	3.400	72	506	2	0	1	1
1000 +	58	12.751	76	11.419	51	1.284	1	5	5	42
ΑΜΜΟΧΟΣΤΟΣ - AMMOCHOSTOS	2.348	45.059	1.879	36.572	2.055	8.380	111	58	98	49
< 5	679	1.517	86	81	695	1.413	46	7	38	16
5 - 9,9	265	1.492	165	294	250	1.186	16	5	13	8
10 - 19,9	271	2.330	299	1.025	242	1.291	17	6	18	7
20 - 29,9	242	3.330	281	2.334	188	978	9	13	9	4
30 - 49,9	298	5.643	359	4.652	241	988	8	2	5	2
50 - 79,9	266	8.034	309	6.942	195	1.084	6	4	9	5
80 - 99,9	77	3.898	95	3.678	58	220	0	0	1	1
100 - 149,9	121	7.263	135	6.727	91	515	5	19	2	2
150 - 199,9	58	4.942	64	4.603	45	332	4	2	2	4
200 - 249,9	23	2.121	30	1.957	15	163	0	0	1	1
250 - 299,9	19	1.933	20	1.875	13	58	0	0	0	0
300 - 399,9	13	1.296	14	1.219	9	77	0	0	0	0
400 - 499,9	9	557	11	520	7	37	0	0	0	0
500 - 999,9	6	691	9	656	5	36	0	0	0	0
1000 +	1	11	2	11	1	1	0	0	0	0

(Συν. - Cont'd)

ΠΙΝΑΚΑΣ 47.1(Συν.). ΕΚΜΕΤΑΛΛΕΥΣΕΙΣ ΚΑΙ ΑΡΔΕΥΘΕΙΣΣΕΣ ΕΚΤΑΣΕΙΣ ΚΑΤΑ ΕΙΔΟΣ ΚΑΛΛΙΕΡΓΕΙΑΣ ΚΑΙ ΚΑΤΑ ΤΑΞΕΙΣ ΜΕΓΕΘΟΥΣ ΤΩΝ ΕΚΤΑΣΕΩΝ, ΚΑΤΑ ΕΠΑΡΧΙΑ

TABLE 47.1(Cont'd). HOLDINGS AND IRRIGATED AREAS BY TYPE OF CROP AND BY SIZE OF AREA, BY DISTRICT

Επαρχία και Μέγεθος Εκτάσεων (δεκάρια) District and Size of Area (decares)	Εκμεταλλεύσεις με Αρδευθείσες Εκτάσεις Holdings with Irrigated Areas		ΕΚΜΕΤΑΛΛΕΥΣΕΙΣ ΚΑΙ ΑΡΔΕΥΘΕΙΣΣΕΣ ΕΚΤΑΣΕΙΣ ΚΑΤΑ ΕΙΔΟΣ ΚΑΛΛΙΕΡΓΕΙΑΣ HOLDINGS AND IRRIGATED AREAS BY TYPE OF CROP							
	Αριθμός Εκμ/σεων Number of Holdings	Εκτάσεις (δεκάρια) Areas (decares)	Επίσημες Καλλιέργειες Temporary Crops		Δενδροώδεις Καλλιέργειες Tree Crops		Αμπέλια Vines		Άλλες Other	
			Αριθμός Εκμ/σεων Number of Holdings	Εκτάσεις (δεκάρια) Areas (decares)	Αριθμός Εκμ/σεων Number of Holdings	Εκτάσεις (δεκάρια) Areas (decares)	Αριθμός Εκμ/σεων Number of Holdings	Εκτάσεις (δεκάρια) Areas (decares)	Αριθμός Εκμ/σεων Number of Holdings	Εκτάσεις (δεκάρια) Areas (decares)
ΛΑΡΝΑΚΑ - LARNAKA	4.169	59.081	3.512	29.542	5.474	28.606	524	812	128	120
< 5	1.268	3.075	216	112	1.879	2.903	102	39	44	20
5 - 9,9	698	4.018	293	270	861	3.674	116	61	19	14
10 - 19,9	601	5.551	498	808	713	4.619	116	112	19	13
20 - 29,9	290	3.863	406	985	372	2.781	42	58	8	40
30 - 49,9	379	6.338	574	2.388	492	3.846	54	88	17	16
50 - 79,9	288	6.715	498	3.383	378	3.138	40	183	12	11
80 - 99,9	144	4.965	212	3.400	163	1.481	21	83	4	1
100 - 149,9	177	7.014	268	5.225	211	1.734	12	54	2	1
150 - 199,9	90	4.850	144	3.963	119	865	4	21	2	1
200 - 249,9	44	2.072	78	1.590	54	468	3	14	0	0
250 - 299,9	34	1.411	58	1.145	44	258	2	8	0	0
300 - 399,9	43	2.429	75	1.847	56	527	3	55	0	0
400 - 499,9	20	417	41	325	27	92	0	0	0	0
500 - 999,9	62	2.546	90	1.868	66	640	8	35	1	2
1000 +	31	3.817	61	2.234	39	1.582	1	1	0	0
ΛΕΜΕΣΟΣ - LEMESOS	8.267	64.742	2.967	11.528	10.299	43.703	5.327	9.232	282	278
< 5	2.932	6.386	511	424	3.833	5.448	1.091	466	104	49
5 - 9,9	1.950	9.245	577	853	2.436	7.301	1.360	1.068	57	24
10 - 19,9	1.744	14.062	659	1.489	2.141	10.684	1.440	1.848	58	42
20 - 29,9	729	9.113	397	1.390	857	6.204	658	1.506	34	13
30 - 49,9	509	8.675	323	1.762	598	5.447	463	1.412	16	54
50 - 79,9	210	5.146	228	1.807	238	2.269	180	1.069	4	2
80 - 99,9	49	1.283	59	485	48	397	40	400	1	1
100 - 149,9	65	2.389	98	1.004	67	864	44	520	3	0
150 - 199,9	30	1.858	41	599	25	703	22	556	0	0

(Συν. - Cont'd)

ΠΙΝΑΚΑΣ 47.1(Συν). ΕΚΜΕΤΑΛΛΕΥΣΕΙΣ ΚΑΙ ΑΡΔΕΥΘΕΙΣΣΕΣ ΕΚΤΑΣΕΙΣ ΚΑΤΑ ΕΙΔΟΣ ΚΑΛΛΙΕΡΓΕΙΑΣ ΚΑΙ ΚΑΤΑ ΤΑΞΕΙΣ ΜΕΓΕΘΟΥΣ ΤΩΝ ΕΚΤΑΣΕΩΝ, ΚΑΤΑ ΕΠΑΡΧΙΑ

TABLE 47.1(Cont'd). HOLDINGS AND IRRIGATED AREAS BY TYPE OF CROP AND BY SIZE OF AREA, BY DISTRICT

Επαρχία και Μέγεθος Εκτάσεων (δεκάρια) District and Size of Area (decares)	Εκμεταλλεύσιμες με Αρδευθείσες Εκτάσεις Holdings with Irrigated Areas		ΕΚΜΕΤΑΛΛΕΥΣΕΙΣ ΚΑΙ ΑΡΔΕΥΘΕΙΣΣΕΣ ΕΚΤΑΣΕΙΣ ΚΑΤΑ ΕΙΔΟΣ ΚΑΛΛΙΕΡΓΕΙΑΣ HOLDINGS AND IRRIGATED AREAS BY TYPE OF CROP							
	Αριθμός Εκμ/σεων Number of Holdings	Εκτάσεις (δεκάρια) Areas (decares)	Επίσημες Καλλιέργειες Temporary Crops		Δενδροδοεία Καλλιέργειες Tree Crops		Αμπέλια Vines		Άλλες Other	
			Αριθμός Εκμ/σεων Number of Holdings	Εκτάσεις (δεκάρια) Areas (decares)	Αριθμός Εκμ/σεων Number of Holdings	Εκτάσεις (δεκάρια) Areas (decares)	Αριθμός Εκμ/σεων Number of Holdings	Εκτάσεις (δεκάρια) Areas (decares)	Αριθμός Εκμ/σεων Number of Holdings	Εκτάσεις (δεκάρια) Areas (decares)
200 - 249,9	16	447	22	123	19	259	11	65	1	0
250 - 299,9	13	387	21	161	15	167	8	58	1	1
300 - 399,9	5	104	10	26	5	23	3	55	0	0
400 - 499,9	5	505	7	354	7	117	3	35	2	0
500 - 999,9	6	777	9	0	6	522	3	161	1	94
1000 +	4	4.366	5	1.052	4	3.299	1	15	0	0
ΠΑΦΟΣ - ΠΑΦΟΣ	4.745	70.166	2.663	19.759	6.572	41.241	3.344	8.913	214	253
Χωρίς Χ.Γ.Γ. - Landless	0	0	0	0	1	0	0	0	0	0
< 5	759	1.881	166	154	1.131	1.628	244	56	58	44
5 - 9,9	825	4.690	283	451	1.193	3.965	466	240	39	33
10 - 19,9	1.059	10.320	513	1.516	1.495	7.985	777	793	36	27
20 - 29,9	665	9.085	378	1.715	862	6.315	547	994	22	60
30 - 49,9	661	11.716	453	2.091	916	7.182	691	2.431	26	12
50 - 79,9	399	10.309	359	2.196	496	6.161	345	1.895	19	57
80 - 99,9	85	2.589	91	909	108	1.336	70	343	4	2
100 - 149,9	136	5.870	154	2.472	159	2.472	86	925	4	1
150 - 199,9	45	2.689	69	1.677	61	854	34	157	3	0
200 - 249,9	30	2.027	48	1.113	40	785	13	128	0	0
250 - 299,9	14	1.005	31	506	23	440	13	59	0	0
300 - 399,9	23	2.618	35	1.336	31	1.196	12	85	1	0
400 - 499,9	13	885	23	486	17	283	10	116	0	0
500 - 999,9	25	2.371	45	1.589	32	303	27	478	1	1
1000 +	6	2.114	15	1.549	7	337	9	215	1	14

ΠΙΝΑΚΑΣ 47.2. ΕΚΜΕΤΑΛΛΕΥΣΕΙΣ ΚΑΙ ΑΡΔΕΥΘΕΙΣΣΕΣ ΕΚΤΑΣΕΙΣ ΚΑΤΑ ΕΙΔΟΣ ΚΑΛΛΙΕΡΓΕΙΑΣ ΚΑΙ ΚΑΤΑ ΕΠΑΡΧΙΑ ΚΑΙ ΚΟΙΝΟΤΗΤΑ ΔΙΑΜΟΝΗΣ ΤΟΥ ΚΑΤΟΧΟΥ

TABLE 47.2. HOLDINGS AND IRRIGATED AREAS BY TYPE OF CROP AND BY HOLDER'S DISTRICT AND COMMUNITY OF RESIDENCE

Κωδ. Code	Επαρχία Δήμος / Κοινότητα Municipality / Community	Εκμεταλλεύσεις με Αρδευθείσες Εκτάσεις Holdings with Irrigated Areas		Ετήσιες Καλλιέργειες Temporary Crops		Δενδροειδείς Καλλιέργειες Tree Crops		Αμπέλια Vines		Άλλες Other	
		Αριθμός Εκμ/σεων Number of Holdings	Εκτάσεις (δεκάρια) Areas (decares)	Αριθμός Εκμ/σεων Number of Holdings	Εκτάσεις (δεκάρια) Areas (decares)	Αριθμός Εκμ/σεων Number of Holdings	Εκτάσεις (δεκάρια) Areas (decares)	Αριθμός Εκμ/σεων Number of Holdings	Εκτάσεις (δεκάρια) Areas (decares)	Αριθμός Εκμ/σεων Number of Holdings	Εκτάσεις (δεκάρια) Areas (decares)
	ΣΥΝΟΛΟ - TOTAL	33.064	359.278	16.269	151.283	39.842	185.987	12.924	20.443	1.394	1.565
1	ΛΕΥΚΩΣΙΑ - LEFKOSIA	13.535	120.231	5.248	53.882	15.442	64.057	3.618	1.427	672	865
3	ΑΜΜΟΧΩΣΤΟΣ - AMMOCHOSTOS	2.348	45.059	1.879	36.572	2.055	8.380	111	58	98	49
4	ΛΑΡΝΑΚΑ - LARNAKA	4.169	59.081	3.512	29.542	5.474	28.606	524	812	128	120
5	ΛΕΜΕΣΟΣ - LEMESOS	8.267	64.742	2.967	11.528	10.299	43.703	5.327	9.232	282	278
6	ΠΑΦΟΣ - PAFOS	4.745	70.166	2.663	19.759	6.572	41.241	3.344	8.913	214	253
1	ΛΕΥΚΩΣΙΑ - LEFKOSIA	13.535	120.231	5.248	53.882	15.442	64.057	3.618	1.427	672	865
1000	Δήμος Λευκωσίας	793	6.743	200	1.650	956	4.868	274	224	*	2
1010	Δήμος Αγίου Δομετίου	388	2.244	77	277	457	1.895	145	66	*	6
1011	Δήμος Έγκωμης	251	2.367	56	425	294	1.908	98	29	8	5
1012	Δήμος Στροβόλου	1.641	10.063	379	1.034	1.994	8.661	643	286	15	82
1013	Δήμος Αγλαντζιάς (Αγλαργιά)	397	3.062	103	768	496	1.956	131	244	10	93
1021	Δήμος Λακατάμειας	909	5.310	257	708	1.044	4.524	359	61	33	16
1023	Δήμος Λατσιών (Λακκιά)	303	2.134	78	316	436	1.796	71	20	8	3
1024	Γέρι	250	1.467	78	317	311	1.142	19	6	*	2
1100	Σιά	45	289	19	81	70	205	8	3	0	0
1101	Μαθιάτης	51	545	31	238	82	292	4	5	13	9
1102	Αλάμτρα	67	286	32	43	158	231	11	7	6	5
1103	Αγία Βαρβάρα	99	733	29	270	173	456	13	6	*	**
1104	Κοτσιάτης	19	95	27	62	28	31	0	0	*	2
1105	Νήσου	116	368	16	37	134	322	12	4	11	5
1106	Πέρα Χωριό	136	537	24	85	171	440	10	5	8	6
1107	Δήμος Ίδαλιου	480	2.932	131	1.636	507	1.265	90	17	33	15
1108	Λύμπια	188	811	57	141	239	614	*	0	91	56
1109	Λυθροδόντας & Μονή Προφήτη Ηλία	256	1.839	79	134	409	1.676	74	25	*	4
1120	Ποταμιά	30	1.098	30	941	25	152	0	0	6	5

(Συν. - Cont'd)

ΠΙΝΑΚΑΣ 47.2(Συν.). ΕΚΜΕΤΑΛΛΕΥΣΕΙΣ ΚΑΙ ΑΡΔΕΥΘΕΙΣΣΕΣ ΕΚΤΑΣΕΙΣ ΚΑΤΑ ΕΙΔΟΣ ΚΑΛΛΙΕΡΓΕΙΑΣ ΚΑΙ ΚΑΤΑ ΕΠΑΡΧΙΑ ΚΑΙ ΚΟΙΝΟΤΗΤΑ ΔΙΑΜΟΝΗΣ ΤΟΥ ΚΑΤΟΧΟΥ

TABLE 47.2(Cont'd). HOLDINGS AND IRRIGATED AREAS BY TYPE OF CROP AND BY HOLDER'S DISTRICT AND COMMUNITY OF RESIDENCE

Κοοδ. Code	Επαρχία Δήμιος / Κοινοτητα Municipality / Community	Εκμεταλλευσεισ με Αρδευθεισες Εκτασσεισ Holdings with Irrigated Areas		ΕΚΜΕΤΑΛΛΕΥΣΕΙΣ ΚΑΙ ΑΡΔΕΥΘΕΙΣΣΕΣ ΕΚΤΑΣΕΙΣ ΚΑΤΑ ΕΙΔΟΣ ΚΑΛΛΙΕΡΓΕΙΑΣ HOLDINGS AND IRRIGATED AREAS BY TYPE OF CROP				Άλλες Other			
		Αριθμύσ Εκμ/σειον Number of Holdings	Εκτάσεισ (δεκάτρια) Areas (decares)	Ετήσιες Καλλιέργειες Temporary Crops		Δενδρόδεισ Καλλιέργειες Tree Crops		Αμπέλια Vines			
				Αριθμύσ Εκμ/σειον Number of Holdings	Εκτάσεισ (δεκάτρια) Areas (decares)	Αριθμύσ Εκμ/σειον Number of Holdings	Εκτάσεισ (δεκάτρια) Areas (decares)	Αριθμύσ Εκμ/σειον Number of Holdings	Εκτάσεισ (δεκάτρια) Areas (decares)	Αριθμύσ Εκμ/σειον Number of Holdings	Εκτάσεισ (δεκάτρια) Areas (decares)
1200	Καμπι	28	218	28	125	28	89	25	4	0	0
1201	Φαρμακάσ	105	682	102	402	111	274	99	6	*	0
1202	Απλικι	10	60	10	25	10	31	8	5	0	0
1203	Λαζανιασ (Περλ. Μονή Μαχαρια)	*	603	*	6	*	595	*	0	*	2
1204	Γούρη	27	159	23	47	57	108	30	4	0	0
1205	Φικάρδο (Περλ. Οικ. Πύργου)	*	6	*	1	*	5	*	0	0	0
1206	Άγιος Επιφάνιος (Ορεινήσ)	51	298	19	49	65	238	38	6	9	5
1207	Καλό Χοριό (Ορεινήσ)	65	550	16	198	68	352	4	1	*	**
1208	Μαλουंना	35	252	12	62	44	188	*	1	*	1
1209	Κλήρου	168	1.055	39	128	201	916	22	10	*	1
1210	Αρεδιού	109	566	36	202	114	352	19	6	17	7
1211	Άγιος Ιωάννης (Μαλουंनाσ)	65	1.489	32	888	65	595	*	2	4	4
1212	Αγροκητιά	58	242	9	17	72	223	10	0	*	2
1213	Μιτερό (Περ. Μονή Αγ. Παντελ.)	96	488	22	59	100	383	36	41	*	4
1220	Καπέδεισ	38	212	28	21	56	186	8	3	*	2
1222	Αναλιόντασ (Περ. Μονή Αρχ.Μιχ.)	36	911	12	656	56	254	6	1	0	0
1223	Καμπιά	56	750	42	274	69	472	13	3	0	0
1224	Μαργί	4	145	9	134	10	11	0	0	0	0
1225	Τσέρι	301	1.439	60	252	458	1.156	45	28	8	4
1226	Πολιτικύ -Μονή Αγ.Ηρακλ.&Φιλάνι	58	962	33	665	62	260	16	38	*	0
1227	Πέρα	138	951	93	327	153	622	10	1	*	1
1228	Επισκοπειό	59	1.158	33	1.027	62	129	6	0	6	2
1229	Ψιμολόφου	153	1.218	38	377	164	837	6	0	6	4
1230	Εργάτεσ	144	5.247	46	4.591	152	649	23	1	7	5
1231	Ανάγια	79	475	32	280	91	191	12	2	5	3
1232	Πάνο Δευτερά	190	5.300	63	4.620	187	673	26	8	0	0

(Συν. - Cont'd)

ΠΙΝΑΚΑΣ 47.2(Συν.). ΕΚΜΕΤΑΛΛΕΥΣΕΙΣ ΚΑΙ ΑΡΔΕΥΘΕΙΣΣΕΣ ΕΚΤΑΣΕΙΣ ΚΑΤΑ ΕΙΔΟΣ ΚΑΛΛΙΕΡΓΕΙΑΣ ΚΑΙ ΚΑΤΑ ΕΠΑΡΧΙΑ ΚΑΙ ΚΟΙΝΟΤΗΤΑ ΔΙΑΜΟΝΗΣ ΤΟΥ ΚΑΤΟΧΟΥ

TABLE 47.2(Cont'd). HOLDINGS AND IRRIGATED AREAS BY TYPE OF CROP AND BY HOLDER'S DISTRICT AND COMMUNITY OF RESIDENCE

Κωδ. Code	Επαρχία Δήμος / Κοινότητα Municipality / Community	Εκμεταλλεύσεις με Αρδευθείσες Εκτάσεις Holdings with Irrigated Areas		Ετήσιες Καλλιέργειες Temporary Crops			Δενδρώδεις Καλλιέργειες Tree Crops		Αμπέλια Vines		Άλλες Other		
		Αριθμός Εκμ/σεων Number of Holdings	Εκτάσεις (δεκάρια) Areas (decares)	Αριθμός Εκμ/σεων Number of Holdings	Εκτάσεις (δεκάρια) Areas (decares)	Αριθμός Εκμ/σεων Number of Holdings	Εκτάσεις (δεκάρια) Areas (decares)	Αριθμός Εκμ/σεων Number of Holdings	Εκτάσεις (δεκάρια) Areas (decares)	Αριθμός Εκμ/σεων Number of Holdings	Εκτάσεις (δεκάρια) Areas (decares)	Αριθμός Εκμ/σεων Number of Holdings	Άλλες Εκτάσεις (δεκάρια) Areas (decares)
1233	Κάτω Δευτερά	135	1.587	18	592	136	988	44	7	0	0	0	
1240	Άγιοι Τριμιθιάς	164	913	74	123	166	784	7	1	7	5	5	
1241	Παλασιμέτοχο	384	3.141	251	1.612	362	1.518	9	4	18	7	7	
1242	Δένεια	31	129	14	0	34	129	*	0	0	0	0	
1243	Κοκκινορμιθιά	273	1.626	80	851	285	764	41	10	*	1	1	
1244	Μάμμαρη	100	448	34	153	103	293	6	1	*	*	**	
1300	Παλασιχώρι Μόρφου	120	419	98	96	137	316	100	7	*	*	**	
1301	Ασκός	53	291	44	55	53	229	50	8	0	0	0	
1302	Άλωνα	64	343	42	22	69	317	66	5	0	0	0	
1303	Φερικουδί	34	118	29	28	37	85	34	4	*	0	0	
1304	Πολύστυπος	68	252	30	14	68	234	66	4	0	0	0	
1305	Λαγουδερά	37	121	18	7	42	111	39	0	7	3	3	
1306	Σαράντι	10	31	4	1	12	29	10	0	*	*	**	
1307	Λιβάδια	5	3	*	**	5	3	5	0	0	0	0	
1308	Αληθινού	6	9	4	2	6	7	5	0	*	*	**	
1309	Πλατανιστάσα	61	309	53	47	61	260	61	1	*	1	1	
1310	Παλασιχώρι Ορεινής	59	379	50	125	58	242	37	11	*	2	2	
1320	Ξυλιάτος	31	226	22	61	31	163	11	0	5	2	2	
1321	Άγιος Γεώργιος Καυκάλλου	7	72	5	6	8	67	4	0	0	0	0	
1322	Νικητάρι (Περλ. Ασίνου)	71	713	37	217	71	491	6	1	4	4	4	
1323	Βυζακιά	78	753	36	321	79	422	5	8	5	3	3	
1324	Αγία Μαρίνα (Ξυλιάτου)	115	609	72	225	136	375	28	0	16	9	9	
1326	Κάτω Μονή	40	217	39	116	43	99	*	0	4	2	2	
1327	Ορούντα	127	3.439	102	2.946	118	487	5	1	8	5	5	
1329	Κάτω Κουτραφός (Περλ. Μάνδρες)	9	122	8	35	8	87	*	0	0	0	0	
1330	Ποτάμι	81	682	44	310	82	332	*	0	12	40	40	

(Συν. - Cont'd)

ΠΙΝΑΚΑΣ 47.2(Συν.). ΕΚΜΕΤΑΛΛΕΥΣΕΙΣ ΚΑΙ ΑΡΔΕΥΘΕΙΣΣΕΣ ΕΚΤΑΣΕΙΣ ΚΑΤΑ ΕΙΔΟΣ ΚΑΛΛΙΕΡΓΕΙΑΣ ΚΑΙ ΚΑΤΑ ΕΠΑΡΧΙΑ ΚΑΙ ΚΟΙΝΟΤΗΤΑ ΔΙΑΜΟΝΗΣ ΤΟΥ ΚΑΤΟΧΟΥ

TABLE 47.2(Cont'd). HOLDINGS AND IRRIGATED AREAS BY TYPE OF CROP AND BY HOLDER'S DISTRICT AND COMMUNITY OF RESIDENCE

Κοδ. Code	Επαρχία Δήμος / Κοινότητα Municipality / Community	Εκμεταλλεύσιμες με Αρδευθείσες Εκτάσεις Holdings with Irrigated Areas		Ετήσιες Καλλιέργειες Temporary Crops		Δενδρώδεις Καλλιέργειες Tree Crops		Αμπέλια Vines		Άλλες Other	
		Αριθμός Εκμ/σεων Number of Holdings	Εκτάσεις (δεκάρια) Areas (decares)	Αριθμός Εκμ/σεων Number of Holdings	Εκτάσεις (δεκάρια) Areas (decares)	Αριθμός Εκμ/σεων Number of Holdings	Εκτάσεις (δεκάρια) Areas (decares)	Αριθμός Εκμ/σεων Number of Holdings	Εκτάσεις (δεκάρια) Areas (decares)	Αριθμός Εκμ/σεων Number of Holdings	Εκτάσεις (δεκάρια) Areas (decares)
1360	Ακάκι	382	5.577	322	4.334	365	1.242	10	0	*	1
1361	Περιστερώνα	357	9.717	361	7.278	308	2.433	13	5	*	1
1362	Αστρομερίτης	274	7.136	208	5.592	234	1.528	12	1	32	15
1368	Μένικο	144	1.171	137	789	142	378	4	4	0	0
1400	Σπήλια	54	221	45	63	55	122	49	32	10	5
1402	Αγία Ειρήνη	12	54	11	27	12	25	12	2	*	1
1403	Καννάβια (Περλ. Κ απουρά)	44	270	34	59	47	180	40	31	*	**
1404	Κακοπετριά -Πλατανία, Αγ. Νικ. Στ.	226	706	13	13	211	657	53	18	21	18
1405	Άγιος Θεόδωρος (Σολιάς)	21	186	13	52	21	134	*	**	0	0
1406	Γαλάτα	99	762	13	188	99	553	9	0	17	22
1407	Σινάφορος	33	157	11	5	33	150	4	0	5	2
1408	Καλιάνα	53	319	*	2	54	316	5	1	0	0
1409	Τεμβριά	130	637	41	170	127	442	20	5	37	20
1410	Κοράκου (Περλ. Αγρολάδου)	78	623	19	282	81	317	7	17	14	6
1411	Ευρύχου	119	1.138	25	641	119	490	5	1	9	7
1412	Φλάσου	46	1.792	24	1.297	56	212	*	1	9	282
1415	Ληνού	35	147	4	64	37	76	*	1	9	7
1416	Κατύδατα	35	267	5	41	35	222	0	0	13	4
1417	Σκουριάπασα (Φουκάσα)	*	12	*	11	*	1	0	0	*	1
1420	Πεδουλάς	42	141	*	1	42	140	9	0	0	0
1421	Μυλικούρι	17	48	6	10	14	28	14	11	0	0
1422	Μουτουλλάς	81	421	38	26	80	384	43	7	10	4
1423	Οίκος	43	160	17	13	46	137	31	6	10	4
1424	Καλοπαναγιώτης-Ορκόντας, Ι. Λαμπ.	105	525	40	52	106	440	61	21	28	13
1425	Γερακιές	37	162	12	6	50	145	49	10	*	1
1426	Τσακίστρα (Περλ. Μονή Κίρκου)	30	170	*	1	30	164	20	1	4	4

(Συν. - Cont'd)

ΠΙΝΑΚΑΣ 47.2(Συν.). ΕΚΜΕΤΑΛΛΕΥΣΕΙΣ ΚΑΙ ΑΡΔΕΥΘΕΙΣΣΕΣ ΕΚΤΑΣΕΙΣ ΚΑΤΑ ΕΙΔΟΣ ΚΑΛΛΙΕΡΓΕΙΑΣ ΚΑΙ ΚΑΤΑ ΕΠΑΡΧΙΑ ΚΑΙ ΚΟΙΝΟΤΗΤΑ ΔΙΑΜΟΝΗΣ ΤΟΥ ΚΑΤΟΧΟΥ

TABLE 47.2(Cont'd). HOLDINGS AND IRRIGATED AREAS BY TYPE OF CROP AND BY HOLDER'S DISTRICT AND COMMUNITY OF RESIDENCE

Κωδ. Code	Επαρχία Δήμιος / Κοινότητα Municipality / Community	Εκμεταλλεύσεις με Αρδευθείσες Εκτάσεις Holdings with Irrigated Areas		ΕΚΜΕΤΑΛΛΕΥΣΕΙΣ ΚΑΙ ΑΡΔΕΥΘΕΙΣΣΕΣ ΕΚΤΑΣΕΙΣ ΚΑΤΑ ΕΙΔΟΣ ΚΑΛΛΙΕΡΓΕΙΑΣ HOLDINGS AND IRRIGATED AREAS BY TYPE OF CROP				Άλλες Other			
		Αριθμός Εκμ/σεων Number of Holdings	Εκτάσεις (δεκάρια) Areas (decares)	Ετήσιες Καλλιέργειες Temporary Crops		Δενδρώδεις Καλλιέργειες Tree Crops		Αμπέλια Vines			
				Αριθμός Εκμ/σεων Number of Holdings	Εκτάσεις (δεκάρια) Areas (decares)	Αριθμός Εκμ/σεων Number of Holdings	Εκτάσεις (δεκάρια) Areas (decares)	Αριθμός Εκμ/σεων Number of Holdings	Εκτάσεις (δεκάρια) Areas (decares)	Αριθμός Εκμ/σεων Number of Holdings	Εκτάσεις (δεκάρια) Areas (decares)
1427	Κάμπος	98	555	39	54	98	498	59	2	*	1
1456	Πάνο Πύργος	4	23	0	0	7	23	0	0	0	0
1457	Κάτω Πύργος	239	1.625	48	220	241	1.405	*	0	*	**
1460	Πηγάνα (Περλ., Χαλέρι)	7	18	*	2	8	16	0	0	0	0
1461	Παχραμπος	26	157	*	31	26	126	0	0	0	0
1462	'Αγιος Θεόδωρος (Τύλφιας)	5	23	0	0	5	23	0	0	0	0
3	ΑΜΜΟΧΩΣΤΟΣ - ΑΜΜΟΧΟΣΤΟΣ	2.348	45.059	1.879	36.572	2.055	8.380	111	58	98	49
3100	Δήμιος Αγίος Νάπας - & Αγία Θέκλα	117	1.336	53	805	116	526	7	2	6	3
3101	Δήμιος Παράλιμνιο	460	6.714	282	5.296	439	1.402	26	7	10	9
3102	Δήμιος Δερύνεας-Στροβιλ.&Α.Νικ.	237	1.951	150	1.197	208	734	22	7	32	15
3103	Σοτήρα	419	9.052	414	8.466	278	571	*	12	10	4
3104	Λιοπέτρι	262	5.552	217	4.724	237	815	11	3	22	11
3105	Φρέναρος	290	6.039	262	4.544	250	1.477	9	14	8	4
3110	Αυγόρου (& Μονή 'Αγιος Κενδέας)	321	10.328	289	8.750	288	1.570	9	5	*	2
3111	'Αχνα (Περλ., Δασάκι)	124	2.824	111	2.307	118	507	19	9	*	1
3114	Αχερίτου-Αγ. Γεώργιος&Βρυσούλες	118	1.263	101	483	121	777	7	1	5	2
4	ΛΑΡΝΑΚΑ - LARNAKA	4.169	59.081	3.512	29.542	5.474	28.606	524	812	128	120
4000	Δήμιος Λάρνακας	743	6.802	419	1.135	960	5.577	121	83	7	8
4010	Δήμιος Αραδίππου	164	2.269	156	1.269	415	978	18	14	6	8
4011	Λιβάδια	96	945	70	504	127	436	12	4	7	2
4012	Δρομολαξιά	108	1.411	146	970	126	425	11	17	0	0
4013	Μενεού	27	1.061	32	158	28	902	*	0	0	0
4100	Κελλιά	15	35	42	8	27	25	0	0	6	2
4101	Τρούλλοι	69	399	73	151	100	245	0	0	10	3
4102	Βορόκληνη(Ορόκληνη)	53	425	32	136	117	266	5	22	6	2
4103	Αβδελερό	7	48	9	0	12	48	0	0	0	0

(Συν. - Cont'd)

ΠΙΝΑΚΑΣ 47.2(Συν.). ΕΚΜΕΤΑΛΛΕΥΣΕΙΣ ΚΑΙ ΑΡΔΕΥΘΕΙΣΣΕΣ ΕΚΤΑΣΕΙΣ ΚΑΤΑ ΕΙΔΟΣ ΚΑΛΛΙΕΡΓΕΙΑΣ ΚΑΙ ΚΑΤΑ ΕΠΑΡΧΙΑ ΚΑΙ ΚΟΙΝΟΤΗΤΑ ΔΙΑΜΟΝΗΣ ΤΟΥ ΚΑΤΟΧΟΥ

TABLE 47.2(Cont'd). HOLDINGS AND IRRIGATED AREAS BY TYPE OF CROP AND BY HOLDER'S DISTRICT AND COMMUNITY OF RESIDENCE

Κοδ. Code	Επαρχία Δήμος / Κοινότητα Municipality / Community	Εκμεταλλεύσεις με Αρδευθείσες Εκτάσεις Holdings with Irrigated Areas		Ετήσιες Καλλιέργειες Temporaty Crops		Δενδρώδεις Καλλιέργειες Tree Crops		Αμπέλια Vines		Άλλες Other	
		Αριθμός Εκμ/σεων Number of Holdings	Εκτάσεις (δεκάρια) Areas (decares)	Αριθμός Εκμ/σεων Number of Holdings	Εκτάσεις (δεκάρια) Areas (decares)	Αριθμός Εκμ/σεων Number of Holdings	Εκτάσεις (δεκάρια) Areas (decares)	Αριθμός Εκμ/σεων Number of Holdings	Εκτάσεις (δεκάρια) Areas (decares)	Αριθμός Εκμ/σεων Number of Holdings	Εκτάσεις (δεκάρια) Areas (decares)
4104	Πύλα	57	323	30	82	66	234	*	1	12	6
4105	Ευλοτύμβου (Περίλ. Δεκέλεια)	141	1.775	234	1.152	149	621	4	0	4	2
4106	Οριμίδια	251	3.979	232	2.694	220	1.284	*	**	*	1
4107	Ευλοφάγου	427	10.627	396	9.124	374	1.489	12	5	14	9
4110	Κίτι	123	3.172	169	2.775	124	391	*	4	*	1
4111	Περβόλια	61	1.207	72	1.018	61	189	*	0	0	0
4112	Τερσεφάνου	45	330	32	93	58	237	0	0	0	0
4120	Μαζωτός	61	987	66	372	102	535	18	80	0	0
4121	Αλαμινός	40	863	34	458	45	405	0	0	0	0
4122	Αναφορτίδα	76	1.532	88	590	92	580	58	361	*	2
4124	Κιφισίλι	13	149	33	47	37	103	0	0	0	0
4125	Αλεθρικό	50	448	40	164	81	281	*	2	*	1
4126	Κλαυδιά	36	399	65	230	58	168	*	**	0	0
4127	Αγγλισίδες	88	1.722	47	222	125	1.455	*	11	*	35
4128	Μενόγεια	0	0	12	0	13	0	0	0	0	0
4202	Δήμος Αθιένου	220	2.893	158	1.717	352	1.160	25	11	8	4
4210	Καλό Χωριό	50	249	104	42	100	205	*	1	*	2
4211	Αγία Άννα	17	68	15	19	25	48	*	**	0	0
4212	Μοσφιλωτή	56	347	43	157	75	189	9	1	0	0
4213	Ψευδάς	60	240	43	31	93	206	9	3	0	0
4214	Πυργά-Μονή Σταυροβ. & Αγ. Βαρβάρας	41	270	24	56	56	211	7	2	*	2
4215	Κόρνος(Περίλ. Μονή Αγίας Θείκλας)	149	1.096	77	162	213	919	42	12	*	2
4216	Δελίκτηπος	*	13	*	3	*	10	0	0	0	0
4300	Ζύγι	49	614	41	349	48	264	0	0	*	2
4301	Μαρί (Περίλ. Βασιλικό)	21	421	25	328	25	93	0	0	0	0
4302	Καλαβασός	95	847	59	138	102	686	17	16	*	7

(Συν. - Cont'd)

ΠΙΝΑΚΑΣ 47.2(Συν.). ΕΚΜΕΤΑΛΛΕΥΣΕΙΣ ΚΑΙ ΑΡΔΕΥΘΕΙΣΣΕΣ ΕΚΤΑΣΕΙΣ ΚΑΤΑ ΕΙΔΟΣ ΚΑΛΛΙΕΡΓΕΙΑΣ ΚΑΙ ΚΑΤΑ ΕΠΑΡΧΙΑ ΚΑΙ ΚΟΙΝΟΤΗΤΑ ΔΙΑΜΟΝΗΣ ΤΟΥ ΚΑΤΟΧΟΥ

TABLE 47.2(Cont'd). HOLDINGS AND IRRIGATED AREAS BY TYPE OF CROP AND BY HOLDER'S DISTRICT AND COMMUNITY OF RESIDENCE

Κοδ. Code	Επαρχία Δήμιος / Κοινότητα Municipality / Community	Εκμεταλλεύσεις με Αρδευθείσες Εκτάσεις Holdings with Irrigated Areas		ΕΚΜΕΤΑΛΛΕΥΣΕΙΣ ΚΑΙ ΑΡΔΕΥΘΕΙΣΣΕΣ ΕΚΤΑΣΕΙΣ ΚΑΤΑ ΕΙΔΟΣ ΚΑΛΛΙΕΡΓΕΙΑΣ HOLDINGS AND IRRIGATED AREAS BY TYPE OF CROP				Αμπέλια Vines		Άλλες Other	
		Αριθμός Εκμ/σεων Number of Holdings	Εκτάσεις (δεκάρια) Areas (decares)	Ετήσιες Καλλιέργειες Temporary Crops		Δενδρόδεις Καλλιέργειες Tree Crops		Αριθμός Εκμ/σεων Number of Holdings	Εκτάσεις (δεκάρια) Areas (decares)	Αριθμός Εκμ/σεων Number of Holdings	Εκτάσεις (δεκάρια) Areas (decares)
				Αριθμός Εκμ/σεων Number of Holdings	Εκτάσεις (δεκάρια) Areas (decares)	Αριθμός Εκμ/σεων Number of Holdings	Εκτάσεις (δεκάρια) Areas (decares)				
4303	Τόγνη	32	348	35	117	56	226	7	3	*	2
4304	Χοροκοιτία	64	1.329	31	187	68	1.128	7	14	0	0
4305	Ψεμματισμένος	28	432	11	168	29	253	*	4	*	8
4306	Μαρώνη	90	2.221	66	1.518	90	700	7	2	*	1
4307	'Άγιος Θεόδωρος	105	1.973	57	442	114	1.526	*	**	6	4
4308	Σκερίνου	25	308	17	3	39	300	4	5	0	0
4309	Κοφίνου	50	452	97	155	103	287	4	10	0	0
4310	Κάτω Λευκάρα	9	64	*	2	22	62	*	**	0	0
4311	Δήμιος Πάνου Λευκάρων	96	904	27	27	143	858	44	20	0	0
4312	Κάτω Δρυς	14	167	*	0	17	167	*	0	0	0
4313	Βάβλα (Περίλ. Μονή Αγίου Μηνά)	4	127	0	0	11	119	4	8	0	0
4314	Λάγεια	4	84	*	0	6	84	0	0	0	0
4315	Ορά (Περίλ. Δράπια και Παρσάτα)	46	782	*	7	73	761	11	15	0	0
4316	Μελίνη	10	220	7	58	10	163	0	0	0	0
4317	Οδού	30	1.093	20	417	28	616	16	59	*	1
4318	'Άγιοι Βαβατσανιάς	36	495	13	84	36	386	24	21	9	4
4319	Βαβατσανιά	15	117	*	3	20	107	6	3	6	3
5	ΛΕΜΕΣΟΣ - LEMESOS	8.267	64.742	2.967	11.528	10.299	43.703	5.327	9.232	282	278
5000	Δήμιος Λεμεσού	2.206	18.340	442	2.086	3.155	14.402	1.446	1.798	30	55
5011	Δήμιος Μέσα Γαιτονιάς	232	1.149	27	106	349	986	119	54	7	2
5012	Δήμιος Αγίου Αθανασίου	134	1.141	29	205	168	793	60	46	6	97
5013	Δήμιος Γερμασόγειας	183	1.135	14	43	215	1.065	45	28	0	0
5020	Πάνου Πολεμίδα	62	356	41	154	63	198	9	5	4	0
5021	'Υφωναξ	503	2.899	82	217	545	1.523	349	1.154	8	4
5022	Δήμιος Κάτω Πολεμιδιών	613	5.923	180	2.338	793	3.181	342	403	*	**
5100	Παλόδεμα	29	158	9	9	62	143	16	6	0	0

(Συν. - Cont'd)

ΠΙΝΑΚΑΣ 47.2(Συν.). ΕΚΜΕΤΑΛΛΕΥΣΕΙΣ ΚΑΙ ΑΡΑΦΥΘΕΙΕΣ ΕΚΤΑΣΕΙΣ ΚΑΤΑ ΕΙΔΟΣ ΚΑΛΛΙΕΡΓΕΙΑΣ ΚΑΙ ΚΑΤΑ ΕΠΑΡΧΙΑ ΚΑΙ ΚΟΙΝΟΤΗΤΑ ΔΙΑΜΟΝΗΣ ΤΟΥ ΚΑΤΟΧΟΥ

TABLE 47.2(Cont'd). HOLDINGS AND IRRIGATED AREAS BY TYPE OF CROP AND BY HOLDER'S DISTRICT AND COMMUNITY OF RESIDENCE

Κωδ. Code	Επαρχία Δήμος / Κοινότητα Municipality / Community	Εκμεταλλεύσεις με Αρδευθείσες Εκτάσεις Holdings with Irrigated Areas		ΕΚΜΕΤΑΛΛΕΥΣΕΙΣ ΚΑΙ ΑΡΑΦΥΘΕΙΕΣ ΕΚΤΑΣΕΙΣ ΚΑΤΑ ΕΙΔΟΣ ΚΑΛΛΙΕΡΓΕΙΑΣ HOLDINGS AND IRRIGATED AREAS BY TYPE OF CROP		Ετήσιες Καλλιέργειες Temporary Crops		Δενδροειδείς Καλλιέργειες Tree Crops		Αμπέλια Vines		Άλλες Other	
		Αριθμός Εκμ/σεων Number of Holdings	Εκτάσεις (δεκάρια) Areas (decare)	Αριθμός Εκμ/σεων Number of Holdings	Εκτάσεις (δεκάρια) Areas (decare)	Αριθμός Εκμ/σεων Number of Holdings	Εκτάσεις (δεκάρια) Areas (decare)	Αριθμός Εκμ/σεων Number of Holdings	Εκτάσεις (δεκάρια) Areas (decare)	Αριθμός Εκμ/σεων Number of Holdings	Εκτάσεις (δεκάρια) Areas (decare)	Αριθμός Εκμ/σεων Number of Holdings	Εκτάσεις (δεκάρια) Areas (decare)
5101	Παραμύθα-& Μονή Παναγίας Εσαγγ.	14	61	8	4	40	57	8	1	0	0	0	
5102	Σπτάλι	10	104	0	0	34	104	5	0	0	0	0	
5103	Φασούλα	35	199	14	3	70	181	10	15	*	**	**	
5104	Μαθικολώνη	14	141	*	0	23	141	*	**	0	0	0	
5105	Γεράσα	27	75	*	1	30	72	20	3	0	0	0	
5106	Αψιού	31	97	7	2	46	93	23	1	0	0	0	
5107	Απεσιά	26	192	7	13	80	177	10	2	0	0	0	
5108	Κορφή	8	22	*	0	45	22	19	0	*	0	0	
5109	Λιμνάτις	44	227	7	17	91	207	34	3	0	0	0	
5110	Καπηλειό	6	35	0	0	7	35	5	0	0	0	0	
5120	Μουτταγιάκα	21	160	24	75	31	70	4	15	0	0	0	
5121	Αρμενοχώρι	4	36	6	11	7	25	0	0	0	0	0	
5122	Φουνικάρια	25	185	7	13	24	168	*	2	*	3	3	
5123	Ακρούνα	54	423	5	24	56	370	9	1	7	28	28	
5124	'Αγιος Τύχων	10	72	*	4	13	68	*	0	0	0	0	
5125	Παρεκκλησιά	150	1.331	100	686	140	638	5	1	6	6	6	
5126	Πεντάκωμο	13	32	*	0	30	32	*	0	*	**	**	
5127	Μοναγρούλλι	49	343	10	15	51	318	*	1	16	9	9	
5128	Μονή	41	409	14	188	38	220	5	0	4	2	2	
5129	Πύργος	124	1.104	74	512	125	585	4	3	5	4	4	
5130	Αργάτα (Περ.Μεταλάχεια Πλαταιές)	64	515	10	18	81	494	8	1	4	3	3	
5131	Βάσα (Κελλακίου)	8	42	0	0	9	39	*	2	*	1	1	
5132	Σανίδα	5	96	*	3	10	94	*	0	0	0	0	
5133	Πραστιό (Κελλακίου)	12	100	*	9	15	89	0	0	*	1	1	
5134	Κλονάρι	*	9	*	3	*	7	0	0	0	0	0	
5136	Κελλάκι -& Μονή Ζωοδόχου Πηγής	29	553	16	165	30	382	5	6	0	0	0	

(Συν. - Cont'd)

ΠΙΝΑΚΑΣ 47.2(Συν.). ΕΚΜΕΤΑΛΛΕΥΣΕΙΣ ΚΑΙ ΑΡΔΕΥΘΕΙΣΣΕΣ ΕΚΤΑΣΕΙΣ ΚΑΤΑ ΕΙΔΟΣ ΚΑΛΛΙΕΡΓΕΙΑΣ ΚΑΙ ΚΑΤΑ ΕΠΑΡΧΙΑ ΚΑΙ ΚΟΙΝΟΤΗΤΑ ΔΙΑΜΟΝΗΣ ΤΟΥ ΚΑΤΟΧΟΥ

TABLE 47.2(Cont'd). HOLDINGS AND IRRIGATED AREAS BY TYPE OF CROP AND BY HOLDER'S DISTRICT AND COMMUNITY OF RESIDENCE

Κωδ. Code	Επαρχία Δήμος / Κοινότητα District Municipality / Community	Εκμεταλλεύσιμες με Αρδευθείσες Εκτάσεις Holdings with Irrigated Areas		Επίσημες Καλλιέργειες Temporary Crops		Δενδρώσιμες Καλλιέργειες Tree Crops		Αμπέλια Vines		Άλλες Other	
		Αριθμός Εκμ/σεων Number of Holdings	Εκτάσεις (δεκάρια) Areas (decare)	Αριθμός Εκμ/σεων Number of Holdings	Εκτάσεις (δεκάρια) Areas (decare)	Αριθμός Εκμ/σεων Number of Holdings	Εκτάσεις (δεκάρια) Areas (decare)	Αριθμός Εκμ/σεων Number of Holdings	Εκτάσεις (δεκάρια) Areas (decare)	Αριθμός Εκμ/σεων Number of Holdings	Εκτάσεις (δεκάρια) Areas (decare)
5137	Ακαπνού	*	26	0	0	*	26	0	0	0	0
5138	Επταγόρεια	62	1.424	40	422	63	1.000	*	**	*	1
5140	Διερώνα	61	599	5	37	63	547	8	15	*	0
5141	Αρακαπιάς	57	518	6	46	58	468	13	4	0	0
5142	'Αγιος Παύλος	34	160	23	58	37	89	36	9	9	4
5143	'Αγιος Κωνσταντίνος	37	391	29	242	41	140	37	1	13	8
5144	Συκόπετρα	28	170	6	16	30	153	5	1	*	**
5145	Λουβαριάς	65	505	50	259	72	227	52	19	0	0
5146	Καλό Χορτίο (Περλ. 'Αθρακος)	55	210	23	46	73	147	67	17	0	0
5147	Ζωσιπηγή	40	148	23	39	43	76	42	30	7	3
5200	Ακρωτήρι -& Μονή Αγίου Νικολάου	38	162	28	14	36	81	21	67	0	0
5201	Ασώματος (Περλ. Φασούρι)	29	580	9	54	31	452	11	66	*	8
5202	Τσερκέζοι	7	31	*	6	6	22	*	**	*	2
5203	Τραχώνι	35	365	12	11	40	286	6	67	0	0
5210	Κολόσσι	109	1.062	51	363	115	543	27	157	0	0
5211	Ερήμη	97	614	19	155	108	430	14	29	*	0
5212	Επισκοπή	188	1.934	175	1.072	179	663	25	198	*	**
5213	Καντού	67	506	59	244	72	173	16	90	0	0
5214	Σωτήρια-& Σύμβουλος & Στερακόβου	8	24	11	1	21	22	*	1	0	0
5220	Πρασπίο (Αυδήμου)	11	104	37	0	7	41	15	64	0	0
5221	Παραμάλι	27	996	22	90	22	603	21	303	0	0
5222	Αυδήμου	128	1.993	99	93	50	186	129	1.714	0	0
5223	Πλατανίστεια	*	2	7	0	*	2	6	0	0	0
5224	'Αγιος Θωμάς	*	23	7	23	*	0	6	0	0	0
5225	Αλέκτορα	24	846	14	0	11	16	24	830	0	0
5226	Ανώγυρα	8	54	34	12	10	20	16	21	0	0

(Συν. - Cont'd)

ΠΙΝΑΚΑΣ 47.2(Συν.). ΕΚΜΕΤΑΛΛΕΥΣΕΙΣ ΚΑΙ ΑΡΔΕΥΘΕΙΣΣΕΣ ΕΚΤΑΣΕΙΣ ΚΑΤΑ ΕΙΔΟΣ ΚΑΛΛΙΕΡΓΕΙΑΣ ΚΑΙ ΚΑΤΑ ΕΠΑΡΧΙΑ ΚΑΙ ΚΟΙΝΟΤΗΤΑ ΔΙΑΜΟΝΗΣ ΤΟΥ ΚΑΤΟΧΟΥ

TABLE 47.2(Cont'd). HOLDINGS AND IRRIGATED AREAS BY TYPE OF CROP AND BY HOLDER'S DISTRICT AND COMMUNITY OF RESIDENCE

Κωδ. Code	Επαρχία Δήμος / Κοινότητα Municipality / Community	Εκμεταλλεύσιμες με Αρδευθείσες Εκτάσεις Holdings with Irrigated Areas		ΕΚΜΕΤΑΛΛΕΥΣΕΙΣ ΚΑΙ ΑΡΔΕΥΘΕΙΣΣΕΣ ΕΚΤΑΣΕΙΣ ΚΑΤΑ ΕΙΔΟΣ ΚΑΛΛΙΕΡΓΕΙΑΣ HOLDINGS AND IRRIGATED AREAS BY TYPE OF CROP						Άλλες Other	
		Αριθμός Εκμ/σεων Number of Holdings	Εκτάσεις (δεκάρια) Areas (decares)	Επίστιες Καλλιέργειες Temporary Crops		Δενδρώδεις Καλλιέργειες Tree Crops		Αμπέλια Vines		Αριθμός Εκμ/σεων Number of Holdings	Εκτάσεις (δεκάρια) Areas (decares)
				Αριθμός Εκμ/σεων Number of Holdings	Εκτάσεις (δεκάρια) Areas (decares)	Αριθμός Εκμ/σεων Number of Holdings	Εκτάσεις (δεκάρια) Areas (decares)	Αριθμός Εκμ/σεων Number of Holdings	Εκτάσεις (δεκάρια) Areas (decares)		
5227	Πισσούρι	92	1.510	46	117	117	476	74	917	0	0
5300	Σούνι-Ζανακιά	23	87	25	7	47	75	24	4	0	0
5302	'Αλασσα	12	44	0	0	19	42	*	2	0	0
5303	Κάτω Κιβίδες	18	96	20	4	56	75	43	17	*	0
5305	'Αγιος Αμβρόσιος	15	60	18	2	35	23	38	35	0	0
5306	'Αγιος Θεράπων	26	107	5	7	39	77	35	21	4	2
5307	Λόφου	0	0	*	0	*	0	*	0	0	0
5308	Πάχνα	62	600	46	20	174	207	188	371	7	2
5310	'Αγιος Γεώργιος	24	94	10	3	23	61	22	31	*	**
5311	Δωρός	21	186	13	25	21	91	24	69	*	1
5312	Λάνεια	30	187	11	28	38	64	24	91	6	4
5313	Σιλίκου	32	182	7	4	33	110	23	68	0	0
5314	Μονάγρι-& Μονή Παναγίας Αμασγού	38	168	12	12	46	137	32	19	0	0
5315	Τριμήκλινη	69	552	31	30	71	499	29	23	*	1
5316	'Αγιος Μάμας	27	158	20	15	33	134	23	9	0	0
5317	Κουκά	*	2	*	1	*	2	*	0	0	0
5318	Μονιάτης-Μέσα Ποτ.,Σαϊτράς,Φυλ.	33	138	6	18	35	119	*	0	0	0
5320	Δωρά	*	21	5	0	23	9	38	12	*	**
5322	'Αρσος	25	118	*	9	30	52	51	55	7	2
5323	Κισσούσα	*	2	0	0	*	1	*	**	*	**
5324	Μαλιά	*	6	*	0	5	5	8	0	*	1
5325	Βάσα (Κοιλανίου)	12	76	6	0	29	52	64	23	*	1
5326	Βουνί	12	59	*	2	29	55	31	2	0	0
5327	Πέρα Πεδι	25	68	*	0	25	68	26	0	0	0
5328	Μανδριά	33	137	*	1	36	135	34	0	0	0
5329	Ποταμιού	4	7	0	0	9	7	14	0	*	1

(Συν. - Cont'd)

ΠΙΝΑΚΑΣ 47.2(Συν.). ΕΚΜΕΤΑΛΛΕΥΣΕΙΣ ΚΑΙ ΑΡΔΕΥΘΕΙΣΣΕΣ ΕΚΤΑΣΕΙΣ ΚΑΤΑ ΕΙΔΟΣ ΚΑΛΛΙΕΡΓΕΙΑΣ ΚΑΙ ΚΑΤΑ ΕΠΑΡΧΙΑ ΚΑΙ ΚΟΙΝΟΤΗΤΑ
ΔΙΑΜΟΝΗΣ ΤΟΥ ΚΑΤΟΧΟΥ

TABLE 47.2(Cont'd). HOLDINGS AND IRRIGATED AREAS BY TYPE OF CROP AND BY HOLDER'S DISTRICT AND COMMUNITY OF RESIDENCE

Κωδ. Code	Επαρχία Δήμος / Κοινότητα District Municipality / Community	Εκμεταλλεύσεις με Αρδευθείσες Εκτάσεις Holdings with Irrigated Areas		ΕΚΜΕΤΑΛΛΕΥΣΕΙΣ ΚΑΙ ΑΡΔΕΥΘΕΙΣΣΕΣ ΕΚΤΑΣΕΙΣ ΚΑΤΑ ΕΙΔΟΣ ΚΑΛΛΙΕΡΓΕΙΑΣ HOLDINGS AND IRRIGATED AREAS BY TYPE OF CROP				Άλλες Other		
		Αριθμός Εκμ/σεων Number of Holdings	Εκτάσεις (δεκάρια) Areas (decares)	Ετήσιες Καλλιέργειες Temporary Crops		Δενδροώδεις Καλλιέργειες Tree Crops		Αμπέλια Vines		
				Αριθμός Εκμ/σεων Number of Holdings	Εκτάσεις (δεκάρια) Areas (decares)	Αριθμός Εκμ/σεων Number of Holdings	Εκτάσεις (δεκάρια) Areas (decares)	Αριθμός Εκμ/σεων Number of Holdings	Εκτάσεις (δεκάρια) Areas (decares)	Αριθμός Εκμ/σεων Number of Holdings
5330	Όμοδος	35	175	*	39	136	80	0	0	0
5331	Κοιλάνι	30	171	*	8	139	61	24	0	0
5340	Άγιος Δημήτριος	31	187	0	0	173	25	14	0	0
5341	Παλατιόμυλος	9	131	0	0	131	*	0	0	0
5342	Πρόδρομος (Περλ., Τρικουκιά)	33	318	0	0	318	4	0	0	0
5343	Καμινάρα	34	135	5	6	129	32	0	0	0
5344	Τρεις Ελιές	30	161	0	0	161	22	0	0	0
5345	Λεμίθου	35	127	0	0	127	22	0	0	0
5350	Κάτω Πλάτρης (Τορναρίδες)	31	117	*	2	112	28	3	0	0
5351	Πάνω Πλάτρης (Περλ., Τροόδος)	16	137	7	3	134	*	0	0	0
5352	Φοινί (Περ. Μονή Τροοδίτισσας)	85	318	6	21	297	77	0	0	0
5354	Κάτω Αμιάντος	59	321	20	27	289	9	1	7	4
5360	Άγιος Θεόδωρος	50	153	34	50	82	49	18	8	3
5361	Άγιος Ιωάννης	115	325	90	100	174	109	44	22	7
5362	Κάτω Μύλος	14	98	10	10	78	11	9	4	2
5363	Ποταμίτισσα	30	190	11	6	180	27	5	0	0
5364	Δύμεις	50	594	24	35	558	34	1	0	0
5365	Πελένδρι (Περλ., Κάρδαμα)	286	1.263	199	263	992	132	7	*	1
5366	Αγρός	173	971	94	132	795	150	40	56	5
5367	Αγρίδια	48	279	37	57	202	47	20	0	0
5368	Χανδριά	67	297	46	42	251	68	4	*	**
5369	Κυπερούνα	356	2.502	149	197	2.284	302	20	5	1
6	ΠΑΦΟΣ - PAFOS	4.745	70.166	2.663	19.759	41.241	3.344	8.913	214	253
6000	Δήμος Πάφου	1.047	13.575	333	1.489	9.183	870	2.847	30	56
6010	Δήμος Γεροσκήπου	410	6.971	205	3.869	2.646	184	428	4	28
6011	Κονιά	48	437	11	85	281	19	71	0	0

(Συν. - Cont'd)

ΠΙΝΑΚΑΣ 47.2(Συν.). ΕΚΜΕΤΑΛΛΕΥΣΕΙΣ ΚΑΙ ΑΡΔΕΥΘΕΙΣΣΕΣ ΕΚΤΑΣΕΙΣ ΚΑΤΑ ΕΙΔΟΣ ΚΑΛΛΙΕΡΓΕΙΑΣ ΚΑΙ ΚΑΤΑ ΕΠΑΡΧΙΑ ΚΑΙ ΚΟΙΝΟΤΗΤΑ ΔΙΑΜΟΝΗΣ ΤΟΥ ΚΑΤΟΧΟΥ

TABLE 47.2(Cont'd). HOLDINGS AND IRRIGATED AREAS BY TYPE OF CROP AND BY HOLDER'S DISTRICT AND COMMUNITY OF RESIDENCE

Κωδ. Code	Επαρχία Δήμος / Κοινότητα Municipality / Community	Εκμεταλλεύσεις με Αρδευθείσες Εκτάσεις Holdings with Irrigated Areas		ΕΚΜΕΤΑΛΛΕΥΣΕΙΣ ΚΑΙ ΑΡΔΕΥΘΕΙΣΣΕΣ ΕΚΤΑΣΕΙΣ ΚΑΤΑ ΕΙΔΟΣ ΚΑΛΛΙΕΡΓΕΙΑΣ HOLDINGS AND IRRIGATED AREAS BY TYPE OF CROP							
		Αριθμός Εκμ/σεων Number of Holdings	Εκτάσεις (δεκάρια) Areas (decares)	Επίσης Καλλιέργειες Temporary Crops		Δενδροειδείς Καλλιέργειες Tree Crops		Αμπέλια Vines		Άλλες Other	
				Αριθμός Εκμ/σεων Number of Holdings	Εκτάσεις (δεκάρια) Areas (decares)	Αριθμός Εκμ/σεων Number of Holdings	Εκτάσεις (δεκάρια) Areas (decares)	Αριθμός Εκμ/σεων Number of Holdings	Εκτάσεις (δεκάρια) Areas (decares)	Αριθμός Εκμ/σεων Number of Holdings	Εκτάσεις (δεκάρια) Areas (decares)
6012	Αγία Μαρινούδα	18	182	6	76	18	105	*	1	0	0
6013	Κολώνη (Περλ. Μονή Ανατολικό)	22	391	22	228	22	159	4	0	*	5
6014	Αχέλια	22	1.154	8	621	22	376	*	143	*	14
6020	Χλώρακας	160	1.255	83	379	173	768	60	93	20	16
6021	Λέμπα	21	233	9	108	22	105	*	20	*	1
6022	Έμπα	191	1.954	58	488	241	1.279	72	185	*	3
6023	Τρεμθούσα	35	235	7	60	64	168	11	6	*	1
6024	Μέσα Χωριό	32	444	4	16	53	387	12	33	*	8
6025	Μεσόγη	52	482	9	62	97	373	34	46	*	1
6026	Τάλα (Περ. Μονή Αγίου Νεοφύτου)	45	1.135	12	346	74	743	13	45	*	1
6027	Κισσάνεργα	166	1.961	44	261	168	1.646	23	51	5	3
6100	Κούκλια	78	2.050	65	747	79	1.216	11	81	*	7
6101	Μανδριά	63	2.612	83	2.418	30	185	30	9	0	0
6102	Νικόκλεια	14	368	9	253	14	111	*	4	0	0
6104	Τίμη	91	1.884	136	1.386	84	483	6	13	*	3
6106	Αγία Βαρβάρα	14	371	13	308	18	63	*	0	*	1
6107	Αναρίτα	53	1.191	44	786	50	383	9	15	9	7
6110	Μαραθούνα	9	38	*	13	19	22	5	3	0	0
6111	Άρμιου	29	134	27	4	58	123	11	7	*	1
6112	Επισκοπή	20	124	25	2	34	122	8	0	0	0
6113	Νοτά	16	126	35	11	47	106	9	9	0	0
6114	Χολέτρια	27	223	22	73	38	123	12	27	0	0
6115	Αξύλου	9	386	7	85	12	47	10	254	0	0
6116	Ελεδιό	7	36	*	5	14	28	13	1	*	1
6120	Τσάδα	30	329	51	7	144	152	146	170	*	0
6121	Κούλη	31	631	27	3	79	190	75	438	0	0

(Συν. - Cont'd)

ΠΙΝΑΚΑΣ 47.2(Συν.). ΕΚΜΕΤΑΛΛΕΥΣΕΙΣ ΚΑΙ ΑΡΔΕΥΘΕΙΣΣΕΣ ΕΚΤΑΣΕΙΣ ΚΑΤΑ ΕΙΔΟΣ ΚΑΛΛΙΕΡΓΕΙΑΣ ΚΑΙ ΚΑΤΑ ΕΠΑΡΧΙΑ ΚΑΙ ΚΟΙΝΟΤΗΤΑ ΔΙΑΜΟΝΗΣ ΤΟΥ ΚΑΤΟΧΟΥ

TABLE 47.2(Cont'd). HOLDINGS AND IRRIGATED AREAS BY TYPE OF CROP AND BY HOLDER'S DISTRICT AND COMMUNITY OF RESIDENCE

Κωδ. Code	Επαρχία Δήμος / Κοινότητα District Municipality / Community	Εκμεταλλεύσιμες με Αρδευθείσες Εκτάσεις Holdings with Irrigated Areas		Επίσημες Καλλιέργειες Temporary Crops			Δενδροώδεις Καλλιέργειες Tree Crops			Αμπέλια Vines		Άλλες Other	
		Αριθμός Εκμ/σεων Number of Holdings	Εκτάσεις (δεκάρια) Areas (decares)	Αριθμός Εκμ/σεων Number of Holdings	Εκτάσεις (δεκάρια) Areas (decares)	Αριθμός Εκμ/σεων Number of Holdings	Εκτάσεις (δεκάρια) Areas (decares)	Αριθμός Εκμ/σεων Number of Holdings	Εκτάσεις (δεκάρια) Areas (decares)	Αριθμός Εκμ/σεων Number of Holdings	Εκτάσεις (δεκάρια) Areas (decares)	Αριθμός Εκμ/σεων Number of Holdings	Εκτάσεις (δεκάρια) Areas (decares)
6122	Σπρουμιτί	48	786	15	0	68	565	108	221	0	0	0	
6123	Πολέμι	51	552	17	0	112	271	130	280	*	1	0	
6124	Καλλίπεια (Περλ. Μορόνερο)	21	233	49	10	52	78	39	145	0	0	0	
6125	Λετύμβου	23	749	10	145	33	101	47	503	0	0	0	
6128	Λεμόνα	10	249	10	11	9	34	11	205	0	0	0	
6129	Χούλου	20	304	23	29	39	84	36	189	*	1	0	
6130	Ακουρός	*	129	5	0	9	129	*	0	0	0	0	
6132	Κάθικας	16	336	23	238	41	94	73	4	0	0	0	
6133	Δήμος Πέγεις-&Αγ. Γεώργ. Πέγεις	241	3.161	47	78	269	2.815	84	263	5	5	0	
6200	Πάνο Αρχμανδρίτα-& Κάτο Αρχμ.	4	49	8	0	14	22	8	27	0	0	0	
6201	Φασούλα	11	91	16	71	14	21	*	0	0	0	0	
6204	Μαμώνα	13	161	9	11	14	150	*	0	0	0	0	
6205	'Αγιος Γεώργιος	25	473	23	218	28	255	4	0	0	0	0	
6206	Σταυροκόνου	0	0	10	0	14	0	11	0	0	0	0	
6208	Τραχηπέδουλα	17	110	13	4	33	73	29	33	0	0	0	
6210	Κελοκέδαρα	25	187	40	9	72	165	57	12	0	0	0	
6211	Σαλαμιού	18	99	10	1	85	73	82	23	*	2	0	
6212	Κιάσι	*	12	*	0	*	12	0	0	0	0	0	
6213	Κέδαρες	20	101	7	1	35	74	27	24	*	1	0	
6214	Μέσανα	6	29	5	0	21	25	20	4	0	0	0	
6215	Πραιτόρι	17	96	7	0	23	50	22	43	4	3	0	
6216	Φιλούσα (Κελοκεδάρων)	12	55	8	0	19	50	19	4	*	1	0	
6217	Αρμίνου	5	30	*	0	10	24	5	7	0	0	0	
6218	'Αγιος Νικόλαος (Περ. Περάβασα)	21	282	7	3	22	280	21	0	0	0	0	
6219	'Αγιος Ιωάννης (Περ. Μασλόντα)	*	7	*	1	10	3	9	0	*	2	0	
6220	Αμαργέτη	39	580	28	81	69	193	54	300	12	6	0	

(Συν. - Cont'd)

ΠΙΝΑΚΑΣ 47.2(Συν.). ΕΚΜΕΤΑΛΛΕΥΣΕΙΣ ΚΑΙ ΑΡΔΕΥΘΕΙΣΣΕΣ ΕΚΤΑΣΕΙΣ ΚΑΤΑ ΕΙΔΟΣ ΚΑΛΛΙΕΡΓΕΙΑΣ ΚΑΙ ΚΑΤΑ ΕΠΑΡΧΙΑ ΚΑΙ ΚΟΙΝΟΤΗΤΑ ΔΙΑΜΟΝΗΣ ΤΟΥ ΚΑΤΟΧΟΥ

TABLE 47.2(Cont'd). HOLDINGS AND IRRIGATED AREAS BY TYPE OF CROP AND BY HOLDER'S DISTRICT AND COMMUNITY OF RESIDENCE

Κωδ. Code	Επαρχία Δήμος / Κοινότητα Municipality / Community	Εκμεταλλεύσεις με Αρδευθείσες Εκτάσεις Holdings with Irrigated Areas		ΕΚΜΕΤΑΛΛΕΥΣΕΙΣ ΚΑΙ ΑΡΔΕΥΘΕΙΣΣΕΣ ΕΚΤΑΣΕΙΣ ΚΑΤΑ ΕΙΔΟΣ ΚΑΛΛΙΕΡΓΕΙΑΣ HOLDINGS AND IRRIGATED AREAS BY TYPE OF CROP							
		Αριθμός Εκμ/σεων Number of Holdings	Εκτάσεις (δεκάρια) Areas (decares)	Ετήσιες Καλλιέργειες Temporary Crops		Δενδροειδείς Καλλιέργειες Tree Crops		Αμπέλια Vines		Άλλες Other	
				Αριθμός Εκμ/σεων Number of Holdings	Εκτάσεις (δεκάρια) Areas (decares)	Αριθμός Εκμ/σεων Number of Holdings	Εκτάσεις (δεκάρια) Areas (decares)	Αριθμός Εκμ/σεων Number of Holdings	Εκτάσεις (δεκάρια) Areas (decares)		
6221	Αγία Μαρίνα (Κελοκεδάρων)	5	9	*	0	13	4	9	0	*	4
6222	Πενταλιά	17	184	5	86	33	97	27	0	*	**
6224	Γαλαταριά	17	123	*	4	20	103	19	16	0	0
6225	Κοιλίνα	10	147	9	32	14	97	14	17	0	0
6227	Στατός-Άγιος Φώτιος-&Αμπελίτης	88	1,442	44	521	93	749	83	152	59	19
6229	Μαμούνταλη	*	6	*	0	*	5	0	0	*	1
6230	Πάνο Παναγιά-&Μονή Χρυσορ.&Αγιά	96	520	66	154	127	352	148	6	10	8
6231	Ασπρογιά	9	87	13	18	18	69	8	0	6	0
6300	Ψάθι	6	266	5	30	14	205	18	31	0	0
6301	Άγιος Δημητριάνας	*	35	9	0	16	9	16	27	*	0
6302	Κανναβίου (Περλ. Μελαμιού)	26	491	23	76	31	219	30	196	0	0
6303	Θρίνια (Δρίνια)	6	81	9	25	12	42	9	13	0	0
6304	Μηλιά	0	0	*	0	*	0	*	0	0	0
6305	Κρίτου Μαρτύτου	4	55	7	0	17	46	11	9	0	0
6306	Φύτη	10	89	18	6	23	45	19	22	5	16
6307	Λάσα	6	64	14	0	13	64	13	0	0	0
6308	Δρύμου	*	7	13	5	15	2	12	0	0	0
6310	Σίμου	18	236	31	57	37	114	13	65	0	0
6315	Φιλονόσα (Χρυσοχούς)	6	33	12	1	15	32	*	0	0	0
6318	Μελάδεια	*	17	*	17	*	0	0	0	0	0
6320	Λυσός-&Αγ.Μερκούρ.&Σταυρός Ψώκ.	13	160	23	4	26	156	*	0	0	0
6321	Περσιτεράνα	52	596	51	33	60	531	14	32	0	0
6330	Θελέτρα	25	328	7	12	36	98	36	218	0	0
6331	Γιόλου	105	1,572	36	106	127	890	96	571	6	6
6332	Πάνο Ακουριάλεια	8	181	*	0	8	59	4	123	0	0
6333	Μηλιού-& Μονή Αγίων Αναργύρων	10	177	0	0	11	167	5	10	0	0

(Συν. - Cont'd)

ΠΙΝΑΚΑΣ 47.2(Συν.). ΕΚΜΕΤΑΛΛΕΥΣΕΙΣ ΚΑΙ ΑΡΔΕΥΘΕΙΣΣΕΣ ΕΚΤΑΣΕΙΣ ΚΑΤΑ ΕΙΔΟΣ ΚΑΛΛΙΕΡΓΕΙΑΣ ΚΑΙ ΚΑΤΑ ΕΠΑΡΧΙΑ ΚΑΙ ΚΟΙΝΟΤΗΤΑ ΔΙΑΜΟΝΗΣ ΤΟΥ ΚΑΤΟΧΟΥ

TABLE 47.2(Cont'd). HOLDINGS AND IRRIGATED AREAS BY TYPE OF CROP AND BY HOLDER'S DISTRICT AND COMMUNITY OF RESIDENCE

Κωδ. Code	Επαρχία Δήμος / Κοινότητα Municipality / Community	Εκμεταλλεύσεις με Αρδευθείσες Εκτάσεις Holdings with Irrigated Areas		ΕΚΜΕΤΑΛΛΕΥΣΕΙΣ ΚΑΙ ΑΡΔΕΥΘΕΙΣΣΕΣ ΕΚΤΑΣΕΙΣ ΚΑΤΑ ΕΙΔΟΣ ΚΑΛΛΙΕΡΓΕΙΑΣ HOLDINGS AND IRRIGATED AREAS BY TYPE OF CROP							
		Αριθμός Εκμ/σεων Number of Holdings	Εκτάσεις (δεκάρια) Areas (decares)	Ετήσιες Καλλιέργειες Temporary Crops		Δενδροώδεις Καλλιέργειες Tree Crops		Αμπέλια Vines		Άλλες Other	
				Αριθμός Εκμ/σεων Number of Holdings	Εκτάσεις (δεκάρια) Areas (decares)	Αριθμός Εκμ/σεων Number of Holdings	Εκτάσεις (δεκάρια) Areas (decares)	Αριθμός Εκμ/σεων Number of Holdings	Εκτάσεις (δεκάρια) Areas (decares)	Αριθμός Εκμ/σεων Number of Holdings	Εκτάσεις (δεκάρια) Areas (decares)
6334	Κάτω Ακουρόδαλα	9	193	*	23	9	170	*	0	0	0
6335	Τέρα	0	0	*	0	*	0	*	0	0	0
6336	Κρίτου Τέρα	26	145	24	0	27	145	20	0	0	0
6337	Σκούλλη	13	188	5	23	14	166	0	0	0	0
6338	Χόλη	11	232	12	92	12	140	*	0	0	0
6340	Καραμουλλήδες	10	200	13	166	8	34	*	0	0	0
6341	Χρυσοχού	7	208	8	175	5	26	*	7	0	0
6343	Δήμος Πόλις	138	3.041	72	503	153	2.487	10	32	*	19
6344	Νέο Χωριό(Περ.Λουτρά Αφροδίτης)	29	376	23	5	37	371	*	0	0	0
6345	Γουδί	29	817	17	236	30	580	0	0	0	0
6350	Κάτω Αρόδες	*	8	4	8	4	0	10	0	0	0
6351	Πάνω Αρόδες	0	0	*	0	12	0	19	0	0	0
6352	Ίνεια	7	123	25	58	53	48	57	16	*	1
6353	Αρούσσεια (Περιλ. Πιττόκοπος)	21	183	42	16	62	167	55	0	*	0
6360	Πελαθούσα - & Μύριμγκοφ & Λίμνη	4	55	7	0	7	55	0	0	0	0
6361	Κυνούσα	11	238	4	124	16	114	*	0	0	0
6362	Μακούντα	5	72	7	28	7	44	*	0	0	0
6363	Αργάκα	145	4.075	85	1.372	140	2.681	7	22	0	0
6364	Γαλάττα	30	581	21	184	27	397	0	0	0	0
6365	Αγία Μαρίνα (Χρυσοχούς)	136	1.409	85	321	133	1.057	8	31	0	0
6366	Νέα Δήμηατα	*	17	*	3	*	15	0	0	0	0
6367	Πομός (Περιλ.. Παλιάμπελα)	116	1.000	23	130	113	868	*	1	0	0
6368	Στενή	19	327	19	7	21	313	*	7	0	0
6369	'Αγιος Ισίδωρος	*	1	*	0	*	1	0	0	0	0

* Ο αριθμός των εκμεταλλεύσεων είναι μικρότερος ή ίσος με το 3.

** Η έκταση είναι μικρότερη από 0,5 δεκάρια.

* The number of holdings is less than or equal to 3.

** The area is smaller than 0,5 decares.

ΚΕΦΑΛΑΙΟ 5

Μηχανήματα και Εξοπλισμός

CHAPTER 5

Machinery and Equipment

ΠΙΝΑΚΑΣ 48. ΑΡΙΘΜΟΣ ΕΚΜΕΤΑΛΛΕΥΣΕΩΝ, ΕΚΤΑΣΕΙΣ ΚΑΙ ΑΡΙΘΜΟΣ ΜΗΧΑΝΗΜΑΤΩΝ ΠΟΥ ΧΡΗΣΙΜΟΠΟΙΗΘΗΚΑΝ ΣΤΙΣ ΕΚΜΕΤΑΛΛΕΥΣΕΙΣ ΚΑΤΑ ΚΥΡΙΟ ΕΙΔΟΣ, ΚΑΤΑ ΕΠΑΡΧΙΑ

TABLE 48. NUMBER OF HOLDINGS, AREAS AND NUMBER OF MACHINERY USED BY THE HOLDING BY BASIC TYPE, BY DISTRICT

Επαρχία District	ΤΕΤΡΑΤΡΟΧΑ (ΔΙΑΞΕΝΙΚΑ) ΤΡΑΚΤΕΡ Η ΕΡΙΠΥΣΤΡΙΟΦΟΡΑ - FOUR WHEEL (TWIN AXLE) TRACTOR OR CATERPILLAR													
	Σ Υ Ν Ο Λ Ο - Τ Ο Τ Α Λ				< 53 ίππων - H.P.			53 - 79 ίππων 53 - 79 horsepower			80 - 133 ίππων 80 - 133 horsepower		134 ίππων και άνω 134 horsepower and over	
	Αριθμός Εκμ/σεων Number of Holdings	Εκτάσεις (δεκάρια) Areas (decares)	Αριθμός Μηχ/των Number of Machinery	Αριθμός Εκμ/σεων Number of Holdings	Εκτάσεις (δεκάρια) Areas (decares)	Αριθμός Μηχ/των Number of Machinery	Αριθμός Εκμ/σεων Number of Holdings	Εκτάσεις (δεκάρια) Areas (decares)	Αριθμός Μηχ/των Number of Machinery	Αριθμός Εκμ/σεων Number of Holdings	Εκτάσεις (δεκάρια) Areas (decares)	Αριθμός Μηχ/των Number of Machinery	Αριθμός Εκμ/σεων Number of Holdings	Εκτάσεις (δεκάρια) Areas (decares)
Σ Υ Ν Ο Λ Ο - Τ Ο Τ Α Λ	9.774	1.066.467	11.717	6.850	501.222	7.250	430.820	2.546	1.228	481.135	1.349	540	109.305	572
ΛΕΥΚΩΣΙΑ - LEFKOSIA	3.036	398.285	3.598	2.153	178.345	2.212	164.490	775	416	201.922	486	120	33.648	126
ΑΜΜΟΧΩΣΤΟΣ - ΑΜΜΟΧΟΣΤΟΣ	1.306	94.595	1.765	1.109	74.046	1.289	29.487	255	110	21.795	118	91	11.644	103
ΛΑΡΝΑΚΑ - LARNAKA	2.259	352.653	2.792	1.324	129.348	1.385	163.752	783	400	181.417	427	183	49.116	197
ΛΕΜΕΣΟΣ - LEMESOS	1.660	75.847	1.827	1.270	47.931	1.338	19.519	319	76	15.394	82	88	6.234	88
ΠΑΦΟΣ - PAFOS	1.513	145.087	1.735	994	71.552	1.027	53.572	414	226	60.606	236	58	8.663	59

ΠΙΝΑΚΑΣ 48(Συν.). ΑΡΙΘΜΟΣ ΕΚΜΕΤΑΛΛΕΥΣΕΩΝ, ΕΚΤΑΣΕΙΣ ΚΑΙ ΑΡΙΘΜΟΣ ΜΗΧΑΝΗΜΑΤΩΝ ΠΟΥ ΧΡΗΣΙΜΟΠΟΙΗΘΗΚΑΝ ΣΤΙΣ ΕΚΜΕΤΑΛΛΕΥΣΕΙΣ ΚΑΤΑ ΚΥΡΙΟ ΕΙΔΟΣ, ΚΑΤΑ ΕΠΑΡΧΙΑ

TABLE 48(Cont'd). NUMBER OF HOLDINGS, AREAS AND NUMBER OF MACHINERY USED BY THE HOLDING BY BASIC TYPE BY, DISTRICT

Επαρχία District	Μηχανήματα για την συγκομιδή πατάτας, τομάτας κλπ. Machinery for the collection of potatoes, tomatoes etc.												
	Αροκτινούμενα Μονοξωνικά, Μοτοσκαπτικά και Απλές Χορτοκοπτικές Μηχανές Rotary Hoes and Motor Mowers				Θερίζοαλωνιστικές Μηχανές Combine Harvesters				Μηχανές Συλλογής και Κοπής Χόρτων Mowers and Hay Making Machinery				
	Αριθμός Εκμ/σεων Number of Holdings	Εκτάσεις (δεκάρια) Areas (decares)	Αριθμός Μηχ/των Number of Machinery	Αριθμός Εκμ/σεων Number of Holdings	Εκτάσεις (δεκάρια) Areas (decares)	Αριθμός Μηχ/των Number of Machinery	Αριθμός Εκμ/σεων Number of Holdings	Εκτάσεις (δεκάρια) Areas (decares)	Αριθμός Μηχ/των Number of Machinery	Αριθμός Εκμ/σεων Number of Holdings	Εκτάσεις (δεκάρια) Areas (decares)	Αριθμός Μηχ/των Number of Machinery	
Σ Υ Ν Ο Λ Ο - Τ Ο Τ Α Λ	10.748	331.484	12.241	441	320.357	489	463	195.393	463	36.023	505	164	180
ΛΕΥΚΩΣΙΑ - LEFKOSIA	3.368	88.527	4.030	179	141.477	183	97	40.576	97	16.864	110	51	53
ΑΜΜΟΧΩΣΤΟΣ - ΑΜΜΟΧΟΣΤΟΣ	226	9.579	247	20	6.908	20	29	6.570	29	1.252	32	9	11
ΛΑΡΝΑΚΑ - LARNAKA	533	40.465	563	128	125.285	123	194	108.677	194	3.167	210	10	10
ΛΕΜΕΣΟΣ - LEMESOS	3.944	73.837	4.339	34	9.518	32	71	10.436	75	2.889	75	39	45
ΠΑΦΟΣ - PAFOS	2.677	119.078	3.063	80	37.170	131	72	29.134	72	11.851	79	55	61

**ΠΙΝΑΚΑΣ 49.1. ΕΚΜΕΤΑΛΛΕΥΣΕΙΣ ΜΕ ΣΤΑΒΛΙΚΕΣ ΕΓΚΑΤΑΣΤΑΣΕΙΣ ΚΑΙ ΑΛΛΟΥΣ
ΒΟΗΘΗΤΙΚΟΥΣ ΧΩΡΟΥΣ ΚΑΤΑ ΤΑΞΕΙΣ ΜΕΓΕΘΟΥΣ ΤΩΝ ΕΚΤΑΣΕΩΝ, ΚΑΤΑ
ΕΠΑΡΧΙΑ**

TABLE 49.1. HOLDINGS WITH STABLES AND OTHER SPACES BY SIZE OF AREA, BY DISTRICT

Επαρχία και Μέγεθος Εκτάσεων (δεκάρια) District and Size of Area (decares)	Σταβλικές Εγκαταστάσεις Stable installations		Βοηθητικοί Χώροι (αποθήκες, γραφεία, παρασκευαστήρια ζωοτροφών κλπ.) Additional Space (storage sheds, offices livestock laboratories etc.)	
	Αριθμός Εκμ/σεων Number of Holdings	Επιφάνεια (μ ²) Surface (m ²)	Αριθμός Εκμ/σεων Number of Holdings	Επιφάνεια (μ ²) Surface (m ²)
ΣΥΝΟΛΟ - TOTAL	4.212	9.682.606	3.169	1.576.960
Χωρίς Χ.Γ.Γ. - Landless	488	1.610.929	375	172.976
< 5	435	588.872	267	75.210
5 - 9,9	333	371.660	219	51.642
10 - 19,9	414	614.062	289	92.992
20 - 29,9	350	464.745	265	74.574
30 - 49,9	471	637.370	349	122.358
50 - 79,9	480	833.021	372	156.895
80 - 99,9	212	469.203	165	78.187
100 - 149,9	327	736.664	261	123.419
150 - 199,9	193	540.091	161	108.260
200 - 249,9	97	417.017	84	78.428
250 - 299,9	83	312.310	65	42.351
300 - 399,9	88	457.212	76	76.927
400 - 499,9	64	424.258	59	104.798
500 - 999,9	118	763.146	111	147.507
1000 +	59	442.046	51	70.436
ΛΕΥΚΩΣΙΑ - LEFKOSIA	1.030	2.731.339	777	449.308
Χωρίς Χ.Γ.Γ. - Landless	152	641.208	112	53.499
< 5	139	183.571	91	30.909
5 - 9,9	95	130.011	63	16.028
10 - 19,9	91	190.438	68	23.995
20 - 29,9	65	76.151	48	14.344
30 - 49,9	86	138.025	60	21.570
50 - 79,9	80	153.187	66	32.253
80 - 99,9	36	106.602	29	21.110
100 - 149,9	71	192.367	54	31.288
150 - 199,9	54	127.801	46	25.414
200 - 249,9	24	102.700	20	22.620
250 - 299,9	22	74.930	17	11.982
300 - 399,9	27	142.720	21	25.289
400 - 499,9	23	145.400	21	44.300
500 - 999,9	41	227.158	40	57.687
1000 +	24	99.070	21	17.020
ΑΜΜΟΧΩΣΤΟΣ - AMMOCHOSTOS	419	1.045.948	255	149.472
Χωρίς Χ.Γ.Γ. - Landless	29	104.670	19	13.677
< 5	45	128.030	15	4.065
5 - 9,9	30	39.180	14	3.179
10 - 19,9	45	73.783	23	5.605
20 - 29,9	46	78.740	30	14.852

(Συν. - Cont'd)

ΠΙΝΑΚΑΣ 49.1(Συν.). ΕΚΜΕΤΑΛΛΕΥΣΕΙΣ ΜΕ ΣΤΑΒΛΙΚΕΣ ΕΓΚΑΤΑΣΤΑΣΕΙΣ ΚΑΙ ΑΛΛΟΥΣ ΒΟΗΘΗΤΙΚΟΥΣ ΧΩΡΟΥΣ ΚΑΤΑ ΤΑΞΕΙΣ ΜΕΓΕΘΟΥΣ ΤΩΝ ΕΚΤΑΣΕΩΝ, ΚΑΤΑ ΕΠΑΡΧΙΑ
TABLE 49.1(Cont'd). HOLDINGS WITH STABLES AND OTHER SPACES BY SIZE OF AREA, BY DISTRICT

Επαρχία και Μέγεθος Εκτάσεων (δεκάρια) District and Size of Area (decares)	Σταβλικές Εγκαταστάσεις Stable installations		Βοηθητικοί Χώροι (αποθήκες, γραφεία, παρασκευαστήρια ζωοτροφών κλπ.) Additional Space (storage sheds, offices livestock laboratories etc.)	
	Αριθμός Εκμ/σεων Number of Holdings	Επιφάνεια (μ ²) Surface (m ²)	Αριθμός Εκμ/σεων Number of Holdings	Επιφάνεια (μ ²) Surface (m ²)
30 - 49,9	59	113.165	36	13.160
50 - 79,9	57	112.113	36	20.057
80 - 99,9	29	66.538	22	8.169
100 - 149,9	31	66.769	22	15.194
150 - 199,9	21	70.880	15	20.744
200 - 249,9	7	30.050	5	8.200
250 - 299,9	7	27.330	5	3.370
300 - 399,9	2	37.000	2	2.100
400 - 499,9	6	46.200	6	13.100
500 - 999,9	5	51.500	5	4.000
ΛΑΡΝΑΚΑ -				
LARNAKA	1.237	3.996.769	824	545.382
Χωρίς Χ.Γ.Γ. - Landless	137	605.523	98	62.799
< 5	111	175.284	61	22.210
5 - 9,9	68	102.521	36	8.741
10 - 19,9	89	195.604	52	28.429
20 - 29,9	86	164.040	51	16.810
30 - 49,9	138	233.821	85	48.895
50 - 79,9	178	388.772	118	55.221
80 - 99,9	83	213.021	57	25.363
100 - 149,9	115	333.485	80	43.625
150 - 199,9	66	243.705	52	34.677
200 - 249,9	29	228.557	22	29.528
250 - 299,9	20	117.800	13	8.600
300 - 399,9	37	225.002	31	37.288
400 - 499,9	18	144.236	15	33.250
500 - 999,9	38	359.098	32	50.570
1000 +	24	266.300	21	39.376
ΛΕΜΕΣΟΣ -				
LEMESOS	829	942.307	658	173.836
Χωρίς Χ.Γ.Γ. - Landless	116	156.910	100	21.936
< 5	99	64.333	66	8.221
5 - 9,9	88	46.498	60	11.049
10 - 19,9	109	92.875	74	16.585
20 - 29,9	85	94.649	73	15.155
30 - 49,9	93	75.535	75	15.673
50 - 79,9	82	88.699	71	21.614
80 - 99,9	31	35.342	26	8.395
100 - 149,9	52	63.363	48	13.766
150 - 199,9	22	40.455	19	8.315
200 - 249,9	14	14.500	14	4.230
250 - 299,9	16	23.000	12	4.809

(Συν. - Cont'd)

ΠΙΝΑΚΑΣ 49.1(Συν.). ΕΚΜΕΤΑΛΛΕΥΣΕΙΣ ΜΕ ΣΤΑΒΛΙΚΕΣ ΕΓΚΑΤΑΣΤΑΣΕΙΣ ΚΑΙ ΑΛΛΟΥΣ ΒΟΗΘΗΤΙΚΟΥΣ ΧΩΡΟΥΣ ΚΑΤΑ ΤΑΞΕΙΣ ΜΕΓΕΘΟΥΣ ΤΩΝ ΕΚΤΑΣΕΩΝ, ΚΑΤΑ ΕΠΑΡΧΙΑ

TABLE 49.1(Cont'd). HOLDINGS WITH STABLES AND OTHER SPACES BY SIZE OF AREA, BY DISTRICT

Επαρχία και Μέγεθος Εκτάσεων (δεκάρια) District and Size of Area (decares)	Σταβλικές Εγκαταστάσεις Stable installations		Βοηθητικοί Χώροι (αποθήκες, γραφεία, παρασκευαστήρια ζωοτροφών κλπ.) Additional Space (storage sheds, offices livestock laboratories etc.)	
	Αριθμός Εκμ/σεων Number of Holdings	Επιφάνεια (μ ²) Surface (m ²)	Αριθμός Εκμ/σεων Number of Holdings	Επιφάνεια (μ ²) Surface (m ²)
300 - 399,9	7	19.600	7	4.400
400 - 499,9	7	73.972	7	9.648
500 - 999,9	5	48.200	5	9.700
1000 +	3	4.376	1	340
ΠΑΦΟΣ - PAFOS	697	966.243	655	258.962
Χωρίς Χ.Γ.Γ. - Landless	54	102.618	46	21.065
< 5	41	37.654	34	9.805
5 - 9,9	52	53.450	46	12.645
10 - 19,9	80	61.362	72	18.378
20 - 29,9	68	51.165	63	13.413
30 - 49,9	95	76.824	93	23.060
50 - 79,9	83	90.250	81	27.750
80 - 99,9	33	47.700	31	15.150
100 - 149,9	58	80.680	57	19.546
150 - 199,9	30	57.250	29	19.110
200 - 249,9	23	41.210	23	13.850
250 - 299,9	18	69.250	18	13.590
300 - 399,9	15	32.890	15	7.850
400 - 499,9	10	14.450	10	4.500
500 - 999,9	29	77.190	29	25.550
1000 +	8	72.300	8	13.700

ΠΙΝΑΚΑΣ 49.2. ΕΚΜΕΤΑΛΛΕΥΣΕΙΣ ΕΓΚΑΤΑΣΤΑΣΕΙΣ ΜΕ ΣΤΑΒΑΙΚΕΣ ΚΑΙ ΑΛΛΟΥΣ ΒΟΗΘΗΤΙΚΟΥΣ ΧΩΡΟΥΣ ΚΑΤΑ ΕΠΑΡΧΙΑ ΚΑΙ ΚΟΙΝΟΤΗΤΑ ΔΙΑΜΟΝΗΣ ΤΟΥ ΚΑΤΟΧΟΥ

TABLE 49.2. HOLDINGS WITH STABLES AND OTHER SPACES BY HOLDER'S DISTRICT AND COMMUNITY OF RESIDENCE

Κωδ. Code	Επαρχία Δήμος / Κοινότητα District Municipality / Community	Σταβλικές Εγκαταστάσεις Stable installations		Βοηθητικοί Χώροι (αποθήκες, γραφεία, παρασκευαστήρια ζωοτροφών κλπ.) Additional Space (storage sheds, offices livestock laboratories etc.)	
		Αριθμός Εκμ/σεων Number of Holdings	Εμβαδόν Επιφάνειας (μ ²) Surface Area (m ²)	Αριθμός Εκμ/σεων Number of Holdings	Εμβαδόν Επιφάνειας (μ ²) Surface Area (m ²)
	ΣΥΝΟΛΟ - TOTAL	4.212	9.682.606	3.169	1.576.960
1	ΛΕΥΚΩΣΙΑ - LEFKOSIA	1.030	2.731.339	777	449.308
3	ΑΜΜΟΧΩΣΤΟΣ - AMMOCHOSTOS	419	1.045.948	255	149.472
4	ΛΑΡΝΑΚΑ - LARNAKA	1.237	3.996.769	824	545.382
5	ΛΕΜΕΣΟΣ - LEMESOS	829	942.307	658	173.836
6	ΠΑΦΟΣ - PAFOS	697	966.243	655	258.962
1	ΛΕΥΚΩΣΙΑ - LEFKOSIA	1.030	2.731.339	777	449.308
1000	Δήμος Λευκωσίας	34	122.774	32	15.417
1010	Δήμος Αγίου Δομετίου	9	29.150	9	7.970
1011	Δήμος Έγκωμης	15	97.587	12	4.999
1012	Δήμος Στροβόλου	64	174.268	46	14.393
1013	Δήμος Αγλαντζιάς (Αγλαγγιά)	22	42.752	15	5.600
1021	Δήμος Λακατάμειας	56	101.461	47	11.559
1023	Δήμος Λατσιών (Λακκιά)	30	66.569	20	5.298
1024	Γέρι	44	107.072	28	11.013
1100	Σιά	*	1.000	*	400
1101	Μαθιάτης	12	7.832	11	2.570
1102	Αλάμπρα	5	7.100	5	1.680
1103	Αγία Βαρβάρα	9	26.450	7	4.600
1104	Κοτσιάτης	11	24.800	10	3.360
1105	Νήσου	15	22.196	11	3.738
1106	Πέρα Χωριό	20	74.199	19	10.755
1107	Δήμος Ιδαλίου	85	477.509	79	112.019
1108	Λύμπια	38	120.314	38	23.936
1109	Λυθροδόνας & Μονή Προφήτη Ηλία	14	12.600	14	4.920
1120	Ποταμιά	13	59.530	12	18.700
1200	Καμπί	*	370	*	46
1201	Φαρμακάς	8	1.500	*	90
1202	Απλίκι	*	110	*	80
1204	Γούρρη	*	2.100	*	150
1206	Άγιος Επιφάνιος (Ορεινής)	9	7.650	7	1.150
1207	Καλό Χωριό (Ορεινής)	9	12.900	*	2.700
1209	Κλήρου	8	9.140	6	2.520
1210	Αρεδιού	6	20.090	6	3.400
1211	Άγιος Ιωάννης (Μαλούντας)	4	23.060	*	6.140
1212	Αγροκηπιά	*	3.950	*	150
1213	Μιτσερό (Περ. Μονή Αγ. Παντελ.)	*	2.400	*	1.000
1220	Καπέδες	5	4.700	*	300
1222	Αναλιόντας (Περ. Μονή Αρχ.Μιχ.)	*	1.300	*	700
1223	Καμπιά	5	3.651	*	100
1224	Μαργί	6	26.200	6	11.990
1225	Τσέρι	44	98.510	26	14.440
1226	Πολιτικό -Μονή Αγ.Ηρακλ.&Φιλάνι	10	13.280	6	2.120

(Συν. - Cont'd)

ΠΙΝΑΚΑΣ 49.2(Συν.). ΕΚΜΕΤΑΛΛΕΥΣΕΙΣ ΜΕ ΣΤΑΒΛΙΚΕΣ ΕΓΚΑΤΑΣΤΑΣΕΙΣ ΚΑΙ ΑΛΛΟΥΣ ΒΟΗΘΗΤΙΚΟΥΣ ΧΩΡΟΥΣ ΚΑΤΑ ΕΠΑΡΧΙΑ ΚΑΙ ΚΟΙΝΟΤΗΤΑ ΔΙΑΜΟΝΗΣ ΤΟΥ ΚΑΤΟΧΟΥ

TABLE 49.2(Cont'd). HOLDINGS WITH STABLES AND OTHER SPACES BY HOLDER'S DISTRICT AND COMMUNITY OF RESIDENCE

Κωδ. Code	Επαρχία Δήμος / Κοινότητα District Municipality / Community	Σταβλικές Εγκαταστάσεις Stable installations		Βοηθητικοί Χώροι (αποθήκες, γραφεία, παρασκευαστήρια ζωοτροφών κλπ.) Additional Space (storage sheds, offices livestock laboratories etc.)	
		Αριθμός Εκμ/σεων Number of Holdings	Εμβαδόν Επιφάνειας (μ ²) Surface Area (m ²)	Αριθμός Εκμ/σεων Number of Holdings	Εμβαδόν Επιφάνειας (μ ²) Surface Area (m ²)
1227	Πέρα	8	11.790	4	548
1228	Επισκοπειό	7	1.900	*	100
1229	Ψιμολόφου	5	6.800	4	530
1230	Εργάτες	12	8.800	4	300
1231	Ανάγεια	*	6.277	*	2.120
1232	Πάνω Δευτερά	7	18.900	5	1.600
1233	Κάτω Δευτερά	4	4.300	*	1.700
1240	'Αγιοι Τριμιθιάς	19	27.400	*	600
1241	Παλαιομέτοχο	48	108.860	24	10.600
1242	Δένεια	6	43.400	5	4.800
1243	Κοκκινοτριμιθιά	21	157.450	18	21.450
1244	Μάμμαρη	4	4.000	*	2.100
1300	Παλαιχώρι Μόρφου	4	11.188	*	720
1303	Φτερικούδι	4	2.850	*	50
1305	Λαγουδερά	*	200	*	2
1310	Παλαιχώρι Ορεινής	5	9.060	4	1.440
1320	Ξυλιάτος	*	1.600	*	300
1321	'Αγιος Γεώργιος Καυκάλλου	*	1.160	*	280
1322	Νικητάρι (Περιλ. Ασίνου)	10	1.585	10	605
1323	Βυζακιά	7	1.108	6	372
1324	Αγία Μαρίνα (Ξυλιάτου)	14	20.970	5	1.448
1326	Κάτω Μονή	*	35.500	*	2.650
1327	Ορούντα	17	53.150	12	5.251
1329	Κάτω Κουτραφάς (Περιλ. Μάνδρες)	*	1.000	*	100
1330	Ποτάμι	10	12.290	9	4.002
1360	Ακάκι	43	101.320	42	16.063
1361	Περιστερώνα	30	74.190	30	21.405
1362	Αστρομερίτης	32	53.032	25	5.860
1368	Μένικο	20	43.110	17	8.530
1400	Σπήλια	*	5.200	*	1.400
1406	Γαλάτα	*	2.900	*	2.600
1409	Τεμβριά	*	1.300	*	300
1410	Κοράκου (Περιλ. Αγρολάδου)	6	9.000	*	2.800
1411	Ευρύχου	*	10.400	*	1.500
1412	Φλάσου	7	27.300	5	9.024
1415	Ληνού	*	2.000	*	700
1416	Κατύδατα	*	2.700	*	1.000
1423	Οίκος	*	700	0	0
1427	Κάμπος	*	3.100	0	0
1456	Πάνω Πύργος	4	900	*	180
1457	Κάτω Πύργος	19	10.975	15	1.275
1460	Πηγένια (Περιλ. Χαλέρι)	9	25.600	7	3.000

(Συν. - Cont'd)

ΠΙΝΑΚΑΣ 49.2(Συν.). ΕΚΜΕΤΑΛΛΕΥΣΕΙΣ ΜΕ ΣΤΑΒΑΙΚΕΣ ΕΓΚΑΤΑΣΤΑΣΕΙΣ ΚΑΙ ΑΛΛΟΥΣ ΒΟΗΘΗΤΙΚΟΥΣ ΧΩΡΟΥΣ ΚΑΤΑ ΕΠΑΡΧΙΑ ΚΑΙ ΚΟΙΝΟΤΗΤΑ ΔΙΑΜΟΝΗΣ ΤΟΥ ΚΑΤΟΧΟΥ

TABLE 49.2(Cont'd). HOLDINGS WITH STABLES AND OTHER SPACES BY HOLDER'S DISTRICT AND COMMUNITY OF RESIDENCE

Κωδ. Code	Επαρχία Δήμος / Κοινότητα District Municipality / Community	Σταβλικές Εγκαταστάσεις Stable installations		Βοηθητικοί Χώροι (αποθήκες, γραφεία, παρασκευαστήρια ζωοτροφών κλπ.) Additional Space (storage sheds, offices livestock laboratories etc.)	
		Αριθμός Εκμ/σεων Number of Holdings	Εμβαδόν Επιφάνειας (μ ²) Surface Area (m ²)	Αριθμός Εκμ/σεων Number of Holdings	Εμβαδόν Επιφάνειας (μ ²) Surface Area (m ²)
3	ΑΜΜΟΧΩΣΤΟΣ - ΑΜΜΟΧΟΣΤΟΣ	419	1.045.948	255	149.472
3100	Δήμος Αγίας Νάπας -& Αγία Θέκλα	9	10.630	8	3.070
3101	Δήμος Παραλιμνίου	41	144.660	17	8.705
3102	Δήμος Δερύνειας-Στροβίλ.&Α.Νικ.	21	51.058	15	6.301
3103	Σωτήρα	28	61.928	21	12.143
3104	Λιοπέτρι	46	78.950	8	3.650
3105	Φρέναρος	55	97.525	40	14.884
3110	Αυγόρου (& Μονή 'Αγιος Κενδέας)	110	261.770	55	62.150
3111	'Αχνα (Περιλ. Δασάκι)	62	218.377	52	15.241
3114	Αχερίτου-Αγ. Γεώργιος&Βρυσούλες	47	121.050	39	23.328
4	ΛΑΡΝΑΚΑ - LARNAKA	1.237	3.996.769	824	545.382
4000	Δήμος Λάρνακας	89	199.485	46	38.772
4010	Δήμος Αραδίππου	106	769.232	93	88.374
4011	Λιβάδια	35	86.027	25	16.369
4012	Δρομολαξιά	65	266.931	40	26.475
4013	Μενεού	11	29.530	11	5.414
4100	Κελλιά	27	35.400	21	2.875
4101	Τρούλλοι	28	127.950	18	5.700
4102	Βορόκληνη(Ορόκληνη)	20	34.695	15	5.455
4103	Αβδελλερό	*	19.590	*	4.110
4104	Πύλα	10	20.460	*	240
4105	Ξυλοτύμβου (Περιλ.Δεκέλεια)	63	256.363	51	44.476
4106	Ορμίδεια	97	270.696	77	37.404
4107	Ξυλοφάγου	101	185.943	48	12.847
4110	Κίτι	48	203.711	34	16.139
4111	Περιβόλια	13	22.950	11	3.974
4112	Τερσεφάνου	10	48.336	10	5.864
4120	Μαζωτός	13	31.206	8	1.530
4121	Αλαμινός	7	6.060	*	840
4122	Αναφωτίδα	14	21.830	10	6.270
4124	Κιβισίλι	13	38.900	*	300
4125	Αλεθρικό	17	38.826	5	1.324
4126	Κλαυδιά	27	36.750	14	3.440
4127	Αγγλισίδες	16	30.050	9	3.900
4128	Μενόγεια	8	15.900	6	700
4202	Δήμος Αθιένου	68	457.772	61	80.235
4210	Καλό Χωριό	54	131.720	42	27.900
4211	Αγία 'Αννα	*	11.200	*	5.800
4212	Μοσφιλωτή	15	26.030	15	7.270
4213	Ψευδάς	20	56.900	19	14.700
4214	Πυργά-Μονή Σταυροβ.&Αγ.Βαρβάρας	11	20.085	11	3.715
4215	Κόρνος(Περιλ.Μονή Αγίας Θέκλας)	20	30.140	19	9.760
4216	Δελίκηπος	*	3.100	*	200
4300	Ζύγι	10	17.100	*	1.500

(Συν. - Cont'd)

ΠΙΝΑΚΑΣ 49.2(Συν.). ΕΚΜΕΤΑΛΛΕΥΣΕΙΣ ΜΕ ΣΤΑΒΛΙΚΕΣ ΕΓΚΑΤΑΣΤΑΣΕΙΣ ΚΑΙ ΑΛΛΟΥΣ ΒΟΗΘΗΤΙΚΟΥΣ ΧΩΡΟΥΣ ΚΑΤΑ ΕΠΑΡΧΙΑ ΚΑΙ ΚΟΙΝΟΤΗΤΑ ΔΙΑΜΟΝΗΣ ΤΟΥ ΚΑΤΟΧΟΥ

TABLE 49.2(Cont'd). HOLDINGS WITH STABLES AND OTHER SPACES BY HOLDER'S DISTRICT AND COMMUNITY OF RESIDENCE

Κωδ. Code	Επαρχία Δήμος / Κοινότητα District Municipality / Community	Σταβλικές Εγκαταστάσεις Stable installations		Βοηθητικοί Χώροι (αποθήκες, γραφεία, παρασκευαστήρια ζωοτροφών κλπ.) Additional Space (storage sheds, offices livestock laboratories etc.)	
		Αριθμός Εκμ/σεων Number of Holdings	Εμβαδόν Επιφάνειας (μ ²) Surface Area (m ²)	Αριθμός Εκμ/σεων Number of Holdings	Εμβαδόν Επιφάνειας (μ ²) Surface Area (m ²)
4301	Μαρί (Περιλ. Βασιλικό)	17	23.500	15	8.020
4302	Καλαβασός	14	22.100	*	3.000
4303	Τόχνη	6	10.226	*	600
4304	Χοιροκοιτία	15	23.585	5	3.900
4305	Ψεματισμένος	*	16.100	*	800
4306	Μαρώνι	12	31.400	7	11.100
4307	'Αγιος Θεόδωρος	25	69.170	20	13.230
4308	Σκαρίνου	6	13.700	5	5.300
4309	Κοφίνου	76	206.740	15	7.700
4310	Κάτω Λεύκαρα	*	950	*	50
4311	Δήμος Πάνω Λευκάρων	7	9.900	6	3.840
4312	Κάτω Δρυς	*	4.230	*	170
4315	Ορά (Περιλ. Δράπια και Παρσάτα)	*	1.000	*	500
4316	Μελίνη	*	3.000	*	300
4317	Οδού	*	2.000	*	300
4318	'Αγιοι Βαβατσινιάς	*	2.100	*	700
4319	Βαβατσινιά	*	6.200	*	2.000
5	ΛΕΜΕΣΟΣ - LEMESOS	829	942.307	658	173.836
5000	Δήμος Λεμεσού	82	168.354	53	19.966
5011	Δήμος Μέσα Γειτονιάς	7	8.975	4	2.430
5012	Δήμος Αγίου Αθανασίου	20	51.135	9	7.680
5013	Δήμος Γερμασόγειας	8	20.778	5	712
5020	Πάνω Πολεμίδια	31	6.580	31	2.506
5021	'Υψωνας	31	12.670	27	1.889
5022	Δήμος Κάτω Πολεμιδιών	63	47.105	60	9.157
5100	Παλόδεια	*	1.000	*	300
5101	Παραμύθα-& Μονή Παναγίας Ευαγγ.	10	4.750	9	750
5102	Σπιτάλι	*	110	*	30
5103	Φασούλα	5	1.520	5	180
5104	Μαθικολώνη	*	1.650	*	350
5106	Αψιού	*	1.000	*	500
5107	Απεσιά	4	5.500	4	3.100
5108	Κορφή	4	5.600	*	200
5109	Λιμνάτης	*	1.200	*	400
5120	Μουτταγιάκα	9	7.464	9	1.183
5121	Αρμενοχώρι	4	7.150	4	450
5122	Φοινικάρια	*	1.160	*	40
5123	Ακρούντα	8	4.669	6	410
5124	'Αγιος Τύχων	*	1.400	0	0
5125	Παρεκκλησιά	41	21.841	19	4.264
5126	Πεντάκωμο	*	4.300	*	700
5127	Μοναγρούλλι	5	14.405	*	800
5128	Μονή	*	150	*	30
5129	Πύργος	12	5.960	6	270

(Συν. - Cont'd)

ΠΙΝΑΚΑΣ 49.2(Συν.). ΕΚΜΕΤΑΛΛΕΥΣΕΙΣ ΜΕ ΣΤΑΒΛΙΚΕΣ ΕΓΚΑΤΑΣΤΑΣΕΙΣ ΚΑΙ ΑΛΛΟΥΣ ΒΟΗΘΗΤΙΚΟΥΣ ΧΩΡΟΥΣ ΚΑΤΑ ΕΠΑΡΧΙΑ ΚΑΙ ΚΟΙΝΟΤΗΤΑ ΔΙΑΜΟΝΗΣ ΤΟΥ ΚΑΤΟΧΟΥ

TABLE 49.2(Cont'd). HOLDINGS WITH STABLES AND OTHER SPACES BY HOLDER'S DISTRICT AND COMMUNITY OF RESIDENCE

Κωδ. Code	Επαρχία Δήμος / Κοινότητα District Municipality / Community	Σταβλικές Εγκαταστάσεις Stable installations		Βοηθητικοί Χώροι (αποθήκες, γραφεία, παρασκευαστήρια ζωοτροφών κλπ.) Additional Space (storage sheds, offices livestock laboratories etc.)	
		Αριθμός Εκμ/σεων Number of Holdings	Εμβαδόν Επιφάνειας (μ ²) Surface Area (m ²)	Αριθμός Εκμ/σεων Number of Holdings	Εμβαδόν Επιφάνειας (μ ²) Surface Area (m ²)
5130	Ασγάτα (Περ.Μεταλλεία Πλατείες)	*	70	*	30
5131	Βάσα (Κελλακίου)	*	700	*	200
5132	Σανίδα	*	150	*	50
5133	Πρασιό (Κελλακίου)	*	400	*	230
5134	Κλωνάρι	*	460	*	190
5136	Κελλάκι -& Μονή Ζωοδόχου Πηγής	*	90	*	10
5138	Επταγώνεια	5	1.060	*	590
5140	Διερώνα	*	3.325	*	375
5141	Αρακαπάς	*	400	*	134
5142	'Αγιος Παύλος	*	820	*	230
5143	'Αγιος Κωνσταντίνος	*	40	*	10
5144	Συκόπετρα	10	4.200	9	970
5145	Λουβαράς	*	1.450	*	300
5146	Καλό Χωριό (Περιλ. 'Αθρακος)	*	1.038	*	160
5200	Ακρωτήρι -& Μονή Αγίου Νικολάου	12	8.100	12	1.210
5201	Ασώματος (Περιλ. Φασούρι)	*	1.000	*	50
5203	Τραχώνι	17	25.110	16	4.630
5210	Κολόσσι	26	70.829	26	7.911
5211	Ερήμη	6	4.440	6	850
5212	Επισκοπή	32	39.300	31	9.535
5213	Καντού	7	6.610	5	850
5214	Σωτήρα-& Σύμβουλος & Στερακόβου	9	6.800	9	1.180
5220	Πρασιό (Αυδήμου)	13	8.500	9	1.901
5221	Παραμάλι	10	27.230	10	2.230
5222	Αυδήμου	41	46.250	24	12.150
5223	Πλατανίστεια	*	1.300	*	200
5225	Αλέκτορα	6	11.900	6	1.200
5226	Ανώγυρα	18	24.800	13	5.400
5227	Πισσούρι	45	53.840	43	14.510
5300	Σούνι-Ζανακιά	10	9.900	10	1.245
5302	'Αλασσα	12	7.020	10	390
5303	Κάτω Κιβίδες	23	15.940	20	2.866
5305	'Αγιος Αμβρόσιος	7	9.920	7	2.780
5306	'Αγιος Θεράπων	4	3.550	4	1.900
5307	Λόφου	*	3.710	*	90
5308	Πάχνα	50	51.130	49	20.540
5310	'Αγιος Γεώργιος	5	4.200	0	0
5311	Δωρός	*	190	*	40
5313	Σιλίκου	*	300	0	0
5315	Τριμήκληνη	*	100	0	0
5316	'Αγιος Μάμας	*	1.290	*	10
5320	Δωρά	19	24.690	18	11.720
5322	'Αρσος	*	2.600	*	1.300
5324	Μαλιά	*	95	*	20

(Συν. - Cont'd)

ΠΙΝΑΚΑΣ 49.2(Συν.). ΕΚΜΕΤΑΛΛΕΥΣΕΙΣ ΜΕ ΣΤΑΒΛΙΚΕΣ ΕΓΚΑΤΑΣΤΑΣΕΙΣ ΚΑΙ ΑΛΛΟΥΣ ΒΟΗΘΗΤΙΚΟΥΣ ΧΩΡΟΥΣ ΚΑΤΑ ΕΠΑΡΧΙΑ ΚΑΙ ΚΟΙΝΟΤΗΤΑ ΔΙΑΜΟΝΗΣ ΤΟΥ ΚΑΤΟΧΟΥ

TABLE 49.2(Cont'd). HOLDINGS WITH STABLES AND OTHER SPACES BY HOLDER'S DISTRICT AND COMMUNITY OF RESIDENCE

Κωδ. Code	Επαρχία Δήμος / Κοινότητα District Municipality / Community	Σταβλικές Εγκαταστάσεις Stable installations		Βοηθητικοί Χώροι (αποθήκες, γραφεία, παρασκευαστήρια ζωοτροφών κλπ.) Additional Space (storage sheds, offices livestock laboratories etc.)	
		Αριθμός Εκμ/σεων Number of Holdings	Εμβαδόν Επιφάνειας (μ ²) Surface Area (m ²)	Αριθμός Εκμ/σεων Number of Holdings	Εμβαδόν Επιφάνειας (μ ²) Surface Area (m ²)
5325	Βάσα (Κοιλανίου)	*	1.500	*	500
5326	Βουνί	*	22.000	*	200
5327	Πέρα Πεδί	*	1.000	*	300
5328	Μανδριά	*	1.700	*	900
5329	Ποταμιού	*	1.500	*	700
5331	Κοιλάνι	*	5.500	*	1.200
5352	Φοινί (Περ. Μονή Τροοδίτισσας)	*	70	0	0
5354	Κάτω Αμιάντος	*	300	0	0
5361	'Αγιος Ιωάννης	6	3.794	5	1.010
5362	Κάτω Μύλος	*	30	*	22
5365	Πελένδρι (Περιλ. Κάρδαμα)	16	8.360	*	40
5366	Αγρός	*	5.280	*	480
6	ΠΑΦΟΣ - PAFOS	697	966.243	655	258.962
6000	Δήμος Πάφου	36	60.038	29	11.465
6010	Δήμος Γεροσκήπου	25	18.230	24	6.970
6011	Κονιά	*	10.600	*	2.100
6012	Αγία Μαρινούδα	*	1.500	*	300
6013	Κολώνη (Περιλ. Μονή Ανατολικό)	*	900	*	500
6014	Αχέλεια	*	5.000	*	3.000
6020	Χλώρακας	6	4.370	6	850
6021	Λέμπα	4	2.800	4	1.050
6022	'Εμπα	4	1.650	4	530
6023	Τρεμιθούσα	5	410	5	100
6024	Μέσα Χωριό	5	3.400	5	970
6026	Τάλα (Περ. Μονή Αγίου Νεοφύτου)	9	4.820	8	2.880
6027	Κισσόνεργα	4	914	4	500
6100	Κούκλια	12	28.500	12	8.000
6101	Μανδριά	15	7.860	15	4.100
6102	Νικόκλεια	7	4.630	7	2.280
6104	Τίμη	26	45.800	26	9.550
6106	Αγία Βαρβάρα	8	4.150	8	1.320
6107	Αναρίτα	24	49.200	24	12.850
6110	Μαραθούντα	6	52.000	6	9.100
6111	'Αρμου	*	1.900	*	800
6112	Επισκοπή	7	2.080	7	410
6113	Νατά	12	10.920	12	3.850
6114	Χολέτρια	13	23.900	13	7.656
6115	Αξύλου	*	5.250	*	2.050
6120	Τσάδα	*	8.400	*	2.800
6121	Κοίλη	10	5.750	10	2.150
6122	Στρομπί	4	3.300	*	900
6123	Πολέμι	4	8.000	*	2.300
6124	Καλλέπεια (Περιλ. Μορόνερο)	9	8.400	9	2.500
6125	Λετύμβου	7	7.800	7	2.200
6128	Λεμόνα	*	2.800	*	200

(Συν. - Cont'd)

ΠΙΝΑΚΑΣ 49.2(Συν.). ΕΚΜΕΤΑΛΛΕΥΣΕΙΣ ΜΕ ΣΤΑΒΛΙΚΕΣ ΕΓΚΑΤΑΣΤΑΣΕΙΣ ΚΑΙ ΑΛΛΟΥΣ ΒΟΗΘΗΤΙΚΟΥΣ ΧΩΡΟΥΣ ΚΑΤΑ ΕΠΑΡΧΙΑ ΚΑΙ ΚΟΙΝΟΤΗΤΑ ΔΙΑΜΟΝΗΣ ΤΟΥ ΚΑΤΟΧΟΥ

TABLE 49.2(Cont'd). HOLDINGS WITH STABLES AND OTHER SPACES BY HOLDER'S DISTRICT AND COMMUNITY OF RESIDENCE

Κωδ. Code	Επαρχία Δήμος / Κοινότητα District Municipality / Community	Σταβλικές Εγκαταστάσεις Stable installations		Βοηθητικοί Χώροι (αποθήκες, γραφεία, παρασκευαστήρια ζωοτροφών κλπ.) Additional Space (storage sheds, offices livestock laboratories etc.)	
		Αριθμός Εκμ/σεων Number of Holdings	Εμβαδόν Επιφάνειας (μ ²) Surface Area (m ²)	Αριθμός Εκμ/σεων Number of Holdings	Εμβαδόν Επιφάνειας (μ ²) Surface Area (m ²)
6129	Χούλου	8	3.000	8	690
6130	Ακουρσός	4	5.000	4	1.700
6132	Κάθικας	*	5.750	*	1.550
6133	Δήμος Πέγειας-&Αγ.Γεώργ.Πέγειας	38	31.172	31	6.435
6200	Πάνω Αρχιμανδρίτα-& Κάτω Αρχιμ.	7	5.900	7	2.300
6201	Φασούλα	8	8.124	8	1.470
6204	Μαμώνια	*	1.950	*	360
6205	'Αγιος Γεώργιος	11	18.100	11	2.925
6206	Σταυροκόβνου	9	5.710	9	1.450
6208	Τραχυπέδουλα	5	3.510	5	350
6210	Κελοκέδαρα	24	24.370	23	6.515
6211	Σαλαμιού	16	10.260	16	2.106
6214	Μέσανα	*	1.200	*	180
6215	Πραιτώρι	*	2.400	*	900
6216	Φιλούσα (Κελοκεδάρων)	*	500	0	0
6218	'Αγιος Νικόλαος (Περ. Περάβασα)	*	500	*	200
6219	'Αγιος Ιωάννης (Περ. Μαλούντα)	*	1.000	*	400
6220	Αμαργέτη	12	12.490	12	4.135
6221	Αγία Μαρίνα (Κελοκεδάρων)	*	1.280	*	50
6222	Πενταλιά	5	450	5	190
6224	Γαλαταριά	6	3.180	6	1.210
6225	Κουλίτσια	*	4.000	*	1.700
6227	Στατός-'Αγιος Φώτιος-&Αμπελίτης	29	30.310	23	7.570
6230	Πάνω Παναγιά-&Μονή Χρυσορ.&Αγιά	*	3.500	*	1.500
6231	Ασπρογιά	9	10.000	9	5.200
6300	Ψάθι	*	2.100	*	720
6301	'Αγιος Δημητριανός	4	7.800	4	1.700
6302	Καναβιού (Περιλ. Μελαμιού)	7	7.500	7	2.400
6305	Κρίτου Μαρόττου	*	5.700	*	1.000
6306	Φύτη	7	14.250	7	3.650
6307	Λάσα	6	2.550	6	750
6308	Δρύμου	*	1.000	*	500
6310	Σίμου	11	39.200	11	7.800
6315	Φιλούσα (Χρυσοχούς)	*	2.500	*	500
6318	Μελάδεια	*	2.200	*	1.000
6320	Λυσός-&Αγ.Μερκούρ.&Σταυρός Ψόκ.	*	4.200	*	1.500
6321	Περιστερώνια	6	13.980	6	2.520
6330	Θελέτρα	*	2.800	*	1.100
6331	Γιόλου	12	5.620	11	1.280
6332	Πάνω Ακουρδάλεια	*	300	*	100
6334	Κάτω Ακουρδάλεια	*	600	*	300
6336	Κρίτου Τέρα	*	650	*	200
6337	Σκούλλη	*	600	*	200
6338	Χόλη	6	3.250	6	850

(Συν. - Cont'd)

ΠΙΝΑΚΑΣ 49.2(Συν.). ΕΚΜΕΤΑΛΛΕΥΣΕΙΣ ΜΕ ΣΤΑΒΛΙΚΕΣ ΕΓΚΑΤΑΣΤΑΣΕΙΣ ΚΑΙ ΑΛΛΟΥΣ ΒΟΗΘΗΤΙΚΟΥΣ ΧΩΡΟΥΣ ΚΑΤΑ ΕΠΑΡΧΙΑ ΚΑΙ ΚΟΙΝΟΤΗΤΑ ΔΙΑΜΟΝΗΣ ΤΟΥ ΚΑΤΟΧΟΥ

TABLE 49.2(Cont'd). HOLDINGS WITH STABLES AND OTHER SPACES BY HOLDER'S DISTRICT AND COMMUNITY OF RESIDENCE

Κωδ. Code	Επαρχία Δήμος / Κοινότητα District Municipality / Community	Σταβλικές Εγκαταστάσεις Stable installations		Βοηθητικοί Χώροι (αποθήκες, γραφεία, παρασκευαστήρια ζωοτροφών κλπ.) Additional Space (storage sheds, offices livestock laboratories etc.)	
		Αριθμός Εκμ/σεων Number of Holdings	Εμβαδόν Επιφάνειας (μ²) Surface Area (m²)	Αριθμός Εκμ/σεων Number of Holdings	Εμβαδόν Επιφάνειας (μ²) Surface Area (m²)
6340	Καραμουλλήδες	6	6.950	6	2.250
6341	Χρυσοχού	5	5.850	5	2.350
6343	Δήμος Πόλις	14	18.230	14	5.330
6344	Νέο Χωριό(Περ.Λουτρά Αφροδίτης)	10	21.900	10	2.800
6345	Γουδί	*	1.280	*	420
6350	Κάτω Αρόδες	*	3.700	*	1.000
6352	Ίνεια	23	68.650	23	22.950
6353	Δρούσεια (Περιλ. Πιττόκοπος)	23	68.000	23	24.490
6360	Πελαθούσα -& Μύρμιγκωφ & Λίμνη	5	18.190	5	2.810
6361	Κυνούσα	*	7.400	0	0
6362	Μακούντα	*	1.600	*	300
6363	Αργάκα	9	13.500	9	3.150
6364	Γιαλιά	5	8.000	*	600
6365	Αγία Μαρίνα (Χρυσοχούς)	7	3.015	4	385
6367	Πομός (Περιλ. Παλιάμπελα)	7	5.050	7	2.040
6368	Στενή	5	8.600	5	2.600
6369	'Αγιος Ισίδωρος	*	600	*	100

* Ο αριθμός των εκμεταλλεύσεων είναι μικρότερος ή ίσος με το 3.

* The number of holdings is less than or equal to 3.

ΠΙΝΑΚΑΣ 50.1. ΕΚΜΕΤΑΛΛΕΥΣΕΙΣ ΜΕ ΕΓΚΑΤΑΣΤΑΣΕΙΣ ΑΠΟΘΗΚΕΥΣΗΣ ΚΤΗΝΟΤΡΟΦΙΚΩΝ ΑΠΟΒΛΗΤΩΝ ΚΑΤΑ ΕΙΔΟΣ ΚΑΙ ΚΑΤΑ ΤΑΞΕΙΣ ΜΕΤΕΘΟΥΣ ΤΩΝ ΕΚΤΑΣΕΩΝ, ΚΑΤΑ ΕΠΑΡΧΙΑ

TABLE 50.1. HOLDINGS WITH LIVESTOCK WASTE STORAGE INSTALLATIONS BY TYPE AND BY SIZE OF AREA, BY DISTRICT

Επαρχία και Μέγεθος Εκτάσεων (δεκάρια) District and Size of Area (decares)	ΕΓΚΑΤΑΣΤΑΣΕΙΣ ΑΠΟΘΗΚΕΥΣΗΣ ΚΤΗΝΟΤΡΟΦΙΚΩΝ ΑΠΟΒΛΗΤΩΝ - LIVESTOCK WASTE STORAGE INSTALLATIONS														
	ΣΤΕΡΕΩΝ ΑΠΟΒΛΗΤΩΝ (Κοπροσπορός) SOLID WASTE (Dung-hill)				ΥΓΡΩΝ ΑΠΟΒΛΗΤΩΝ (Λιμνοδέξαμενή) LIQUID WASTE (Storage reservoir)				ΗΜΙΕΥΣΤΩΝ ΑΠΟΒΛΗΤΩΝ (Κοπροδέξαμενή) SEMI-LIQUID WASTE (Semi-liquid reservoir)						
	ΣΥΝΟΛΟ TOTAL		Εκμεταλλεύσεις με δυνατότητα αποθήκευσης facilities can hold waste		ΣΥΝΟΛΟ TOTAL		Εκμεταλλεύσεις με δυνατότητα αποθήκευσης facilities can hold waste		ΣΥΝΟΛΟ TOTAL		Εκμεταλλεύσεις με δυνατότητα αποθήκευσης facilities can hold waste				
Αριθμός Εκμ/σεων Number of Holdings	Μέση Επιφάνεια (μ ²) Average Surface (m ²)	Μέχρι 3 μήνες Up to 3 months	4 - 6 μήνες 4 - 6 months	7 μήνες και άνω 7 months and over	Αριθμός Εκμ/σεων Number of Holdings	Μέση Επιφάνεια (μ ²) Average Surface (m ²)	Μέχρι 3 μήνες Up to 3 months	4 - 6 μήνες 4 - 6 months	7 μήνες και άνω 7 months and over	Αριθμός Εκμ/σεων Number of Holdings	Μέση Επιφάνεια (μ ²) Average Surface (m ²)	Μέχρι 3 μήνες Up to 3 months	4 - 6 μήνες 4 - 6 months	7 μήνες και άνω 7 months and over	
ΣΥΝΟΛΟ - TOTAL	97	711	23	21	53	98	3.307	21	26	51	45	870	15	10	20
Χορής Χ.Γ.Γ. - Landless < 5	19	573	2	5	12	39	4.597	5	11	23	14	893	4	5	5
5 - 9,9	6	326	1	2	3	6	2.214	1	2	3	5	1.062	2	1	2
10 - 19,9	5	282	1	2	2	3	5.433	1	1	1	1	1.250	1	0	0
20 - 29,9	11	932	2	1	8	5	1.266	2	2	1	3	212	1	1	1
30 - 29,9	4	365	1	2	1	1	800	0	0	1	1	70	0	0	1
30 - 49,9	8	896	1	2	5	1	4.000	0	0	1	1	200	1	0	0
50 - 79,9	6	318	2	0	4	7	4.921	1	1	5	3	2.943	0	0	3
80 - 99,9	6	95	2	0	4	2	2.107	1	0	1	1	39	0	0	1
100 - 149,9	4	153	0	2	2	8	1.854	3	2	3	4	1.710	2	0	2
150 - 199,9	4	203	2	0	2	2	35	1	0	1	1	60	1	0	0
200 - 249,9	3	283	2	0	1	2	85	0	1	1	1	300	0	1	0
250 - 299,9	4	95	2	2	0	5	1.241	3	1	1	2	125	0	1	1
300 - 399,9	6	1.930	2	0	4	5	1.165	2	0	3	1	1.000	0	0	1
400 - 499,9	1	144	0	0	1	1	72	0	1	0	2	345	1	0	1
500 - 999,9	6	2.345	2	2	2	7	4.333	1	3	3	2	425	0	0	2
1000 +	4	1.225	1	1	2	4	1.975	0	1	3	3	110	2	1	0
ΛΕΥΚΩΣΙΑ - LEFKOSIA	38	450	10	8	20	57	2.943	12	12	33	25	971	7	3	15
Χορής Χ.Γ.Γ. - Landless < 5	9	633	1	1	7	22	3.189	4	3	15	8	136	3	1	4
5 - 9,9	2	575	1	0	1	4	3.021	1	1	2	4	1.277	2	0	2
10 - 19,9	2	375	0	2	0	1	3.000	1	0	0	1	1.250	1	0	0
	4	1.225	1	0	3	3	210	1	1	1	2	270	0	1	1

(Συν. - Cont'd)

ΠΙΝΑΚΑΣ 50.1(Συν.). ΕΚΜΕΤΑΛΛΕΥΣΕΙΣ ΜΕ ΕΓΚΑΤΑΣΤΑΣΕΙΣ ΑΠΟΘΗΚΕΥΣΗΣ ΚΤΗΝΟΤΡΟΦΙΚΩΝ ΑΠΟΒΑΛΤΩΝ ΚΑΤΑ ΕΙΔΟΣ ΚΑΙ ΚΑΤΑ ΤΑΞΕΙΣ ΜΕΓΕΘΟΥΣ ΤΩΝ ΕΚΤΑΣΕΩΝ, ΚΑΤΑ ΕΠΑΡΧΙΑ

TABLE 50.1(Cont'd). HOLDINGS WITH LIVESTOCK WASTE STORAGE INSTALLATIONS BY TYPE AND BY SIZE OF AREA, BY DISTRICT

Επαρχία και Μέγεθος Εκτάσεων (δεκάρια) District and Size of Area (decares)	ΕΓΚΑΤΑΣΤΑΣΕΙΣ ΑΠΟΘΗΚΕΥΣΗΣ ΚΤΗΝΟΤΡΟΦΙΚΩΝ ΑΠΟΒΑΛΤΩΝ - LIVESTOCK WASTE STORAGE INSTALLATIONS													
	ΣΤΕΡΕΩΝ ΑΠΟΒΑΛΤΩΝ (Κορροσορός) SOLID WASTE (Dung-hill)				ΥΓΡΩΝ ΑΠΟΒΑΛΤΩΝ (Λιμονοδεξαμενή) LIQUID WASTE (Storage reservoir)				ΗΜΙΥΣΤΩΝ ΑΠΟΒΑΛΤΩΝ (Κορροδεξαμενή) SEMI-LIQUID WASTE (Semi-liquid reservoir)					
	ΣΥΝΟΛΟ TOTAL		Εκμετάλλευσες με δυνατότητα αποθήκευσης facilities can hold waste		ΣΥΝΟΛΟ TOTAL		Εκμετάλλευσες με δυνατότητα αποθήκευσης facilities can hold waste		ΣΥΝΟΛΟ TOTAL		Εκμετάλλευσες με δυνατότητα αποθήκευσης facilities can hold waste			
	Αριθμός Εκμ/σεων Number of Holdings	Μέση Επιφάνεια (μ ²) Average Surface (m ²)	Μέχρι 3 μήνες Up to 3 months	4 - 6 μήνες 4 - 6 months	7 μήνες και άνω 7 months and over	Αριθμός Εκμ/σεων Number of Holdings	Μέση Επιφάνεια (μ ²) Average Surface (m ²)	Μέχρι 3 μήνες Up to 3 months	4 - 6 μήνες 4 - 6 months	7 μήνες και άνω 7 months and over	Αριθμός Εκμ/σεων Number of Holdings	Μέση Επιφάνεια (μ ²) Average Surface (m ²)	Μέχρι 3 μήνες Up to 3 months	4 - 6 μήνες 4 - 6 months
20 - 29,9	1	30	0	1	0	1	800	0	0	1	70	0	0	1
30 - 49,9	6	73	1	1	4	0	0	0	0	0	0	0	0	0
50 - 79,9	0	0	0	0	0	5	6.564	1	1	3	2.943	0	0	3
80 - 99,9	1	10	0	0	1	0	0	0	0	0	0	0	0	0
100 - 149,9	1	60	0	0	1	5	2.536	1	2	2	3.144	1	0	1
150 - 199,9	3	237	2	0	1	1	50	0	1	0	0	0	0	0
200 - 249,9	0	0	0	0	0	1	20	0	1	0	0	0	0	0
250 - 299,9	3	94	1	2	0	4	1.539	2	1	1	125	0	1	1
300 - 399,9	2	530	1	0	1	4	1.425	1	0	3	0	0	0	0
400 - 499,9	0	0	0	0	0	1	72	0	1	0	0	0	0	0
500 - 999,9	2	365	1	1	0	4	5.220	0	1	3	425	0	0	2
1000 +	2	650	1	0	1	1	2.700	0	0	1	0	0	0	0
ΑΜΜΟΧΩΣΤΟΣ - AMMOCHOSTOS	3	787	1	0	2	2	4.500	0	0	2	39	0	0	1
Χορπός Χ.Γ.Γ. - Landless	2	1.170	0	0	2	1	4.800	0	0	1	0	0	0	0
50 - 79,9	1	20	1	0	0	0	0	0	0	0	0	0	0	0
80 - 99,9	0	0	0	0	0	1	4.200	0	0	1	39	0	0	1
ΛΑΡΝΑΚΑ - LARNAKA	28	1.120	4	5	19	30	4.184	6	12	12	714	8	6	3
Χορπός Χ.Γ.Γ. - Landless	2	300	0	1	1	14	6.144	1	7	6	1.782	1	4	0
<5	2	370	0	1	1	0	0	0	0	0	0	0	0	0
5 - 9,9	1	200	0	0	1	2	6.650	0	1	1	0	0	0	0
10 - 19,9	4	913	0	0	4	1	5.600	0	1	0	96	1	0	0

(Συν. - Cont'd)

ΠΙΝΑΚΑΣ 50.1(Συν.). ΕΚΜΕΤΑΛΛΕΥΣΕΙΣ ΜΕ ΕΓΚΑΤΑΣΤΑΣΕΙΣ ΑΠΟΘΗΚΕΥΣΗΣ ΚΤΗΝΟΤΡΟΦΙΚΩΝ ΑΠΟΒΛΗΤΩΝ ΚΑΤΑ ΕΙΔΟΣ ΚΑΙ ΚΑΤΑ ΤΑΞΕΙΣ ΜΕΓΕΘΟΥΣ ΤΩΝ ΕΚΤΑΣΕΩΝ, ΚΑΤΑ ΕΠΑΡΧΙΑ

TABLE 50.1(Cont'd). HOLDINGS WITH LIVESTOCK WASTE STORAGE INSTALLATIONS BY TYPE AND BY SIZE OF AREA, BY DISTRICT

Επαρχία και Μέγεθος Εκτάσεων (δεκάρια) District and Size of Area (decarees)	ΕΓΚΑΤΑΣΤΑΣΕΙΣ ΑΠΟΘΗΚΕΥΣΗΣ ΚΤΗΝΟΤΡΟΦΙΚΩΝ ΑΠΟΒΛΗΤΩΝ - LIVESTOCK WASTE STORAGE INSTALLATIONS													
	ΣΤΕΡΕΩΝ ΑΠΟΒΛΗΤΩΝ (Κοπροσπορός) SOLID WASTE (Dung-hill)				ΥΓΡΩΝ ΑΠΟΒΛΗΤΩΝ (Λιμνοδεξαμενή) LIQUID WASTE (Storage reservoir)				ΗΜΙΡΕΥΣΤΩΝ ΑΠΟΒΛΗΤΩΝ (Κοπροδεξαμενή) SEMI-LIQUID WASTE (Semi-liquid reservoir)					
	ΣΥΝΟΛΟ TOTAL		Εκμεταλλεύσεις με δυνατότητα αποθήκευσης Holdings for which the storage facilities can hold waste		ΣΥΝΟΛΟ TOTAL		Εκμεταλλεύσεις με δυνατότητα αποθήκευσης Holdings for which the storage facilities can hold waste		ΣΥΝΟΛΟ TOTAL		Εκμεταλλεύσεις με δυνατότητα αποθήκευσης Holdings for which the storage facilities can hold waste			
Αριθμός Εκμ/σεων Number of Holdings	Μέση Επιφάνεια (μ ²) Average Surface (m ²)	Μέχρι 3 μήνες Up to 3 months	4 - 6 μήνες 4 - 6 months	7 μήνες και άνω 7 months and over	Αριθμός Εκμ/σεων Number of Holdings	Μέση Επιφάνεια (μ ²) Average Surface (m ²)	Μέχρι 3 μήνες Up to 3 months	4 - 6 μήνες 4 - 6 months	7 μήνες και άνω 7 months and over	Αριθμός Εκμ/σεων Number of Holdings	Μέση Επιφάνεια (μ ²) Average Surface (m ²)	Μέχρι 3 μήνες Up to 3 months	4 - 6 μήνες 4 - 6 months	7 μήνες και άνω 7 months and over
30 - 49,9	6.700	0	0	1	1	4.000	0	0	1	1	200	1	0	0
50 - 79,9	460	1	0	3	1	1.600	0	0	1	0	0	0	0	0
80 - 99,9	30	0	0	1	0	0	0	0	0	0	0	0	0	0
100 - 149,9	400	0	1	0	2	74	1	0	1	2	276	1	0	1
150 - 199,9	100	0	0	1	1	20	1	0	0	1	60	1	0	0
200 - 249,9	400	0	0	1	0	0	0	0	0	1	300	0	1	0
250 - 299,9	100	0	0	0	1	50	1	0	0	0	0	0	0	0
300 - 399,9	3.173	1	0	2	1	125	1	0	0	1	1.000	0	0	1
400 - 499,9	144	0	0	1	0	0	0	0	0	2	345	1	0	1
500 - 999,9	1.113	1	1	1	3	3.151	1	2	0	0	0	0	0	0
1000 +	1.800	0	1	1	3	1.733	0	1	2	3	110	2	1	0
ΛΕΜΕΣΟΣ - LEMESOS	692	7	8	11	7	825	2	1	4	2	1.350	0	1	1
Χορπός Χ.Γ.Γ. - Landless	376	1	3	2	1	2.300	0	0	1	1	2.500	0	0	1
< 5	33	0	1	1	2	600	0	1	1	1	200	0	1	0
5 - 9,9	230	1	0	1	0	0	0	0	0	0	0	0	0	0
10 - 19,9	567	1	1	1	1	100	1	0	0	0	0	0	0	0
20 - 29,9	476	1	1	1	0	0	0	0	0	0	0	0	0	0
30 - 49,9	30	0	1	0	0	0	0	0	0	0	0	0	0	0
50 - 79,9	50	0	0	1	1	23	0	0	1	0	0	0	0	0
80 - 99,9	160	1	0	2	0	0	0	0	0	0	0	0	0	0
100 - 149,9	70	0	1	0	1	2.000	1	0	0	0	0	0	0	0
200 - 249,9	225	2	0	0	1	150	0	0	1	0	0	0	0	0

(Συν. - Cont'd)

ΠΙΝΑΚΑΣ 50.2. ΕΚΜΕΤΑΛΛΕΥΣΕΙΣ ΜΕ ΕΓΚΑΤΑΣΤΑΣΕΙΣ ΑΠΟΘΗΚΕΥΣΗΣ ΚΤΗΝΟΤΡΟΦΙΚΩΝ ΑΠΟΒΛΗΤΩΝ ΚΑΤΑ ΕΙΔΟΣ ΚΑΙ ΚΑΤΑ ΕΠΑΡΧΙΑ ΚΑΙ ΚΟΙΝΟΤΗΤΑ ΔΙΑΜΟΝΗΣ ΤΟΥ ΚΑΤΟΧΟΥ

TABLE 50.2. HOLDINGS WITH LIVESTOCK WASTE STORAGE INSTALLATIONS BY TYPE AND BY HOLDER'S DISTRICT AND COMMUNITY OF RESIDENCE

Κοδ. Code	Επαρχία Δήμος / Κοινότητα District Municipality / Community	ΕΓΚΑΤΑΣΤΑΣΕΙΣ ΑΠΟΘΗΚΕΥΣΗΣ ΚΤΗΝΟΤΡΟΦΙΚΩΝ ΑΠΟΒΛΗΤΩΝ - LIVESTOCK WASTE STORAGE INSTALLATIONS						ΗΜΙΕΥΣΤΩΝ ΑΠΟΒΛΗΤΩΝ (Κοπροεξάμενη)								
		ΣΤΕΡΕΩΝ ΑΠΟΒΛΗΤΩΝ (Κοπροσπορός) SOLID WASTE (Dung-hill)			ΥΓΡΩΝ ΑΠΟΒΛΗΤΩΝ (Λιμνοεξάμενη) LIQUID WASTE (Storage reservoir)			ΣΥΝΟΛΟ ΣΥΝΟΛΟ			ΣΥΝΟΛΟ ΣΥΝΟΛΟ					
		Αριθμός Εκμ/σεων Number of Holdings	Μέση Επιφάνεια (μ ²) Average Surface (m ²)	Μέχρι Up to 3 months	4 - 6 μήνες 4 - 6 months	7 μήνες και άνω 7 months and over	Αριθμός Εκμ/σεων Number of Holdings	Μέση Επιφάνεια (μ ²) Average Surface (m ²)	Μέχρι Up to 3 months	4 - 6 μήνες 4 - 6 months	7 μήνες και άνω 7 months and over	Αριθμός Εκμ/σεων Number of Holdings	Μέση Επιφάνεια (μ ²) Average Surface (m ²)	Μέχρι Up to 3 months	4 - 6 μήνες 4 - 6 months	7 μήνες και άνω 7 months and over
		97	711	23	21	53	98	3.307	21	26	51	45	870	15	10	20
1	ΣΥΝΟΛΟ - TOTAL															
1000	ΛΕΥΚΩΣΙΑ - LEFKOSIA	38	450	10	8	20	57	2.943	12	12	33	25	971	7	3	15
3	ΑΜΜΟΧΩΣΤΟΣ - AMMOCHOSTOS	*	787	1	0	2	*	4.500	0	0	2	*	39	0	0	1
4	ΛΑΡΝΑΚΑ - LARNAKA	28	1.120	4	5	19	30	4.184	6	12	12	17	714	8	6	3
5	ΛΕΜΕΣΟΣ - LEMESOS	26	692	7	8	11	7	825	2	1	4	*	1.350	0	1	1
6	ΠΑΦΟΣ - PAFOS	*	65	1	0	1	*	8.007	1	1	0	0	0	0	0	0
1	ΛΕΥΚΩΣΙΑ - LEFKOSIA	38	450	10	8	20	57	2.943	12	12	33	25	971	7	3	15
1000	Δήμος Λευκωσίας	7	295	1	2	4	5	3.866	1	1	3	5	2.594	1	0	4
1010	Δήμος Αγίου Δομετίου	*	225	1	0	1	*	1.820	1	0	2	*	3.000	0	0	1
1011	Δήμος Έγκωμης	*	300	0	0	1	*	2.800	0	0	3	*	200	0	0	1
1012	Δήμος Στροβόλου	4	1.340	1	0	3	5	4.839	2	0	3	*	30	1	0	0
1013	Δήμος Αγλαντζιάς (Αγ.Λαργιά)	0	0	0	0	0	0	0	0	0	0	*	800	0	0	1
1021	Δήμος Λακατάμειας	*	100	0	1	0	*	132	0	1	1	*	125	0	0	2
1023	Δήμος Λατσιών (Λακκιά)	*	150	1	0	0	*	1.110	0	0	2	*	108	0	0	1
1024	Γέρι	*	250	0	1	0	4	540	1	1	2	*	1.625	1	0	1
1102	Αλάμπρα	0	0	0	0	0	*	6	0	1	0	*	12	0	1	0
1107	Δήμος Ιδαλίου	*	218	1	1	0	7	4.613	1	2	4	*	100	0	1	0
1210	Αρεδιού	0	0	0	0	0	*	250	0	0	2	0	0	0	0	0
1224	Μαργί	0	0	0	0	0	*	30	1	0	0	0	0	0	0	0
1225	Τσέρι	*	550	0	1	0	*	4.000	0	1	0	0	0	0	0	0
1226	Πολιτικό -Μονή Αγ.Ηρακλ.&Φυλάτι	*	16	1	0	0	0	0	0	0	0	0	0	0	0	0
1227	Πέρα	*	10	0	1	0	*	1.000	1	0	0	0	0	0	0	0

(Συν. - Cont'd)

ΠΙΝΑΚΑΣ 50.2(Συν.). ΕΚΜΕΤΑΛΛΕΥΣΕΙΣ ΜΕ ΕΓΚΑΤΑΣΤΑΣΕΙΣ ΑΠΟΘΗΚΕΥΣΗΣ ΚΤΗΝΟΤΡΟΦΙΚΩΝ ΑΠΟΒΛΗΤΩΝ ΚΑΤΑ ΕΙΔΟΣ ΚΑΙ ΚΑΤΑ ΕΠΑΡΧΙΑ ΚΑΙ ΚΟΙΝΟΤΗΤΑ ΔΙΑΜΟΝΗΣ ΤΟΥ ΚΑΤΟΧΟΥ

TABLE 50.2(Cont'd). HOLDINGS WITH LIVESTOCK WASTE STORAGE INSTALLATIONS BY TYPE AND BY HOLDER'S DISTRICT AND COMMUNITY OF RESIDENCE

Κωδ. Code	Επαρχία Δήμιος / Κοινότητα District Municipality / Community	ΕΓΚΑΤΑΣΤΑΣΕΙΣ ΑΠΟΘΗΚΕΥΣΗΣ ΚΤΗΝΟΤΡΟΦΙΚΩΝ ΑΠΟΒΛΗΤΩΝ - LIVESTOCK WASTE STORAGE INSTALLATIONS						ΗΜΠΕΡΥΣΤΩΝ ΑΠΟΒΛΗΤΩΝ (Κοπροδέξιμενή)								
		ΣΤΕΡΕΩΝ ΑΠΟΒΛΗΤΩΝ (Κοπροσπόρος) SOLID WASTE (Dung-hill)			ΥΓΡΩΝ ΑΠΟΒΛΗΤΩΝ (Λιμνοδέξιμενή) LIQUID WASTE (Storage reservoir)			ΣΥΝΟΛΟ TOTAL			ΣΥΝΟΛΟ TOTAL					
		Αριθμός Εκμ/σεων Number of Holdings	Μέση Επιφάνεια (μ²) Average Surface (m²)	Μέχρι 3 μήνες Up to 3 months	4 - 6 μήνες 4 - 6 months	7 μήνες και άνω 7 months and over	Αριθμός Εκμ/σεων Number of Holdings	Μέση Επιφάνεια (μ²) Average Surface (m²)	Μέχρι 3 μήνες Up to 3 months	4 - 6 μήνες 4 - 6 months	7 μήνες και άνω 7 months and over	Αριθμός Εκμ/σεων Number of Holdings	Μέση Επιφάνεια (μ²) Average Surface (m²)	Μέχρι 3 μήνες Up to 3 months	4 - 6 μήνες 4 - 6 months	7 μήνες και άνω 7 months and over
1229	Ψιμολόφου	*	150	0	1	1	0	0	0	0	0	0	0	0	0	0
1230	Εργάτες	0	0	0	0	0	*	64	0	0	0	0	0	0	0	1
1240	'Αγιοι Τριμιθιάς	0	0	0	0	0	*	100	0	0	0	0	0	0	0	0
1241	Παλατιομέτοχο	5	780	1	0	4	*	2.580	0	1	2	0	0	0	0	2
1243	Κοκκινοριμιθιά	*	10	0	0	1	0	0	0	0	0	0	0	0	0	0
1310	Παλαχώρι Ορεινής	0	0	0	0	0	*	500	1	0	0	0	0	0	0	0
1324	Αγία Μαρίνα (Ευλιάστου)	0	0	0	0	0	0	0	0	0	0	0	0	0	0	0
1327	Ορούνητα	4	414	1	0	3	4	2.579	2	0	2	0	0	0	0	0
1330	Ποτάμι	*	1.000	0	0	1	*	2.700	0	0	0	0	0	0	0	0
1360	Ακάκι	0	0	0	0	0	5	1.826	0	3	2	0	0	0	0	0
1361	Περιστερφόνα	*	280	2	0	0	*	13.600	0	0	1	0	0	0	0	0
1368	Μένικο	0	0	0	0	0	*	7.917	1	1	1	0	0	0	0	0
1412	Φλάσου	*	4	0	0	0	0	0	0	0	0	0	0	0	0	1
3	ΑΜΜΟΧΩΣΤΟΣ - ΑΜΜΟΧΟΣΤΟΣ	*	787	1	0	2	*	4.500	0	0	2	0	0	0	0	1
3102	Δήμιος Δερύνειας-Στροβιλ. & Α.Νικ.	*	900	0	0	1	0	0	0	0	0	0	0	0	0	0
3103	Σωτήρα	*	20	1	0	0	0	0	0	0	0	0	0	0	0	0
3111	'Αχνα (Περλ. Δασάκι)	*	1.440	0	0	1	*	4.500	0	0	2	0	0	0	0	1
4	ΛΑΡΝΑΚΑ - LARNAKA	28	1.120	4	5	19	30	4.184	6	12	12	17	714	8	6	3
4000	Δήμιος Λάρνακας	*	6.700	0	0	1	*	125	1	0	0	0	0	0	0	0
4010	Δήμιος Αραδίπτου	5	1.080	1	1	3	17	1.736	4	7	6	10	960	3	5	2
4011	Λιβάδια	*	220	0	2	0	*	4.800	0	0	1	*	1.600	0	1	0

(Συν. - Cont'd)

ΠΙΝΑΚΑΣ 50.2(Συν.). ΕΚΜΕΤΑΛΛΕΥΣΕΙΣ ΜΕ ΕΓΚΑΤΑΣΤΑΣΕΙΣ ΑΠΟΘΗΚΕΥΣΗΣ ΚΤΗΝΟΤΡΟΦΙΚΩΝ ΑΠΟΒΛΗΤΩΝ ΚΑΤΑ ΕΙΔΟΣ ΚΑΙ ΚΑΤΑ

ΕΠΑΡΧΙΑ ΚΑΙ ΚΟΙΝΟΤΗΤΑ ΔΙΑΜΟΝΗΣ ΤΟΥ ΚΑΤΟΧΟΥ

TABLE 50.2(Cont'd). HOLDINGS WITH LIVESTOCK WASTE STORAGE INSTALLATIONS BY TYPE AND BY HOLDER'S DISTRICT AND COMMUNITY OF RESIDENCE

Κωδ. Code	Επαρχία Δήμος / Κοινότητα Municipality / Community	ΕΓΚΑΤΑΣΤΑΣΕΙΣ ΑΠΟΘΗΚΕΥΣΗΣ ΚΤΗΝΟΤΡΟΦΙΚΩΝ ΑΠΟΒΛΗΤΩΝ - LIVESTOCK WASTE STORAGE INSTALLATIONS						ΗΜΠΡΕΥΣΤΩΝ ΑΠΟΒΛΗΤΩΝ (Κοπροδέξαμενη)							
		ΣΤΕΡΕΩΝ ΑΠΟΒΛΗΤΩΝ (Κορροσφορός) SOLID WASTE (Dung-hill)			ΥΓΡΩΝ ΑΠΟΒΛΗΤΩΝ (Λιμνοδέξαμενη) LIQUID WASTE (Storage reservoir)			Εκμεταλλεύσεις με δυνατότητα αποθήκευσης the storage facilities can hold waste			Εκμεταλλεύσεις με δυνατότητα αποθήκευσης the storage facilities can hold waste				
		Αριθμός Εκμ/σεων Number of Holdings	Μέση Επιφάνεια (μ ²) Average Surface (m ²)	Μέχρι 3 μήνες Up to 3 months	4 - 6 μήνες 4 - 6 months	7 μήνες και άνω 7 months and over	Αριθμός Εκμ/σεων Number of Holdings	Μέση Επιφάνεια (μ ²) Average Surface (m ²)	Μέχρι 3 μήνες Up to 3 months	4 - 6 μήνες 4 - 6 months	7 μήνες και άνω 7 months and over	Αριθμός Εκμ/σεων Number of Holdings	Μέση Επιφάνεια (μ ²) Average Surface (m ²)	Μέχρι 3 μήνες Up to 3 months	4 - 6 μήνες 4 - 6 months
ΣΥΝΟΛΟ TOTAL	ΣΥΝΟΛΟ TOTAL	ΣΥΝΟΛΟ TOTAL	ΣΥΝΟΛΟ TOTAL	ΣΥΝΟΛΟ TOTAL	ΣΥΝΟΛΟ TOTAL	ΣΥΝΟΛΟ TOTAL	ΣΥΝΟΛΟ TOTAL	ΣΥΝΟΛΟ TOTAL	ΣΥΝΟΛΟ TOTAL	ΣΥΝΟΛΟ TOTAL	ΣΥΝΟΛΟ TOTAL	ΣΥΝΟΛΟ TOTAL	ΣΥΝΟΛΟ TOTAL	ΣΥΝΟΛΟ TOTAL	
4012	Δροβολαξιά	*	350	0	0	2	*	33.800	0	0	2	0	0	0	0
4100	Κελλιά	0	0	0	0	0	0	0	0	0	0	0	0	0	0
4101	Τρούλλοι	0	0	0	0	0	0	0	0	0	0	0	0	0	0
4102	Βορόκληνη(Οροκόληνη)	0	0	0	0	0	*	23	0	0	1	0	0	0	0
4105	Ξυλοτύμβου (Περγλ.Δεκέλεια)	6	924	0	0	6	*	3.300	0	1	0	0	0	0	0
4106	Ορμίδα	*	100	0	1	0	*	50	1	0	0	0	0	1	0
4110	Κίτρι	*	3.180	0	0	3	*	2.700	0	1	0	0	0	0	0
4112	Τερσεφάνου	*	100	0	0	1	0	0	0	0	0	0	0	0	0
4120	Μάζωτος	*	40	1	0	0	0	0	0	0	0	0	0	0	0
4202	Δήμος Αθίνου	*	1.300	0	1	1	4	2.600	0	2	0	0	0	0	0
4210	Καλό Χωριό	*	20	1	0	0	0	0	0	0	0	0	0	0	0
4212	Μοσφιλωτή	*	30	0	0	1	0	0	0	0	0	0	0	0	0
4213	Ψευδάς	*	10	0	0	1	0	0	0	0	0	0	0	0	0
4215	Κόρνος(Περγλ..Μονή Αγίας Θέκλας)	0	0	0	0	0	0	0	0	0	0	0	1	0	0
4303	Τόχνη	*	140	1	0	0	0	0	0	0	0	0	0	0	0
4305	Ψεματισμένος	0	0	0	0	0	*	7.000	0	1	0	0	0	0	0
5	ΛΕΜΕΣΟΣ - LEMESOS	26	692	7	8	11	7	825	2	1	4	*	1.350	0	1
5000	Δήμος Λεμεσού	*	73	2	1	0	*	1.200	1	0	1	0	0	0	0
5011	Δήμος Μέσα Γερονιάς	*	400	1	0	0	*	150	0	0	1	0	0	0	0
5012	Δήμος Αγίου Αθανασίου	11	1.093	1	4	6	0	0	0	0	0	0	0	0	0
5013	Δήμος Γερμασιόγειας	0	0	0	0	0	*	200	0	1	0	*	1.350	0	1

(Συν. - Cont'd)

ΠΙΝΑΚΑΣ 50.2(Συν.). ΕΚΜΕΤΑΛΛΕΥΣΕΙΣ ΜΕ ΕΓΚΑΤΑΣΤΑΣΕΙΣ ΑΠΟΘΗΚΕΥΣΗΣ ΚΤΗΝΟΤΡΟΦΙΚΩΝ ΑΠΟΒΛΗΤΩΝ ΚΑΤΑ ΕΙΔΟΣ ΚΑΙ ΚΑΤΑ ΕΠΑΡΧΙΑ ΚΑΙ ΚΟΙΝΟΤΗΤΑ ΔΙΑΜΟΝΗΣ ΤΟΥ ΚΑΤΟΧΟΥ

TABLE 50.2(Cont'd). HOLDINGS WITH LIVESTOCK WASTE STORAGE INSTALLATIONS BY TYPE AND BY HOLDER'S DISTRICT AND COMMUNITY OF RESIDENCE

Κωδ. Code	Επαρχία Δήμος / Κοινότητα Municipality / Community	ΕΓΚΑΤΑΣΤΑΣΕΙΣ ΑΠΟΘΗΚΕΥΣΗΣ ΚΤΗΝΟΤΡΟΦΙΚΩΝ ΑΠΟΒΛΗΤΩΝ - LIVESTOCK WASTE STORAGE INSTALLATIONS						ΗΜΙΠΡΕΥΣΤΩΝ ΑΠΟΒΛΗΤΩΝ (Κοπροδέξαμενή)							
		ΣΤΕΡΕΩΝ ΑΠΟΒΛΗΤΩΝ (Κοπροσπορός) SOLID WASTE (Dung-hill)			ΥΓΡΩΝ ΑΠΟΒΛΗΤΩΝ (Λιμνοδέξαμενή) LIQUID WASTE (Storage reservoir)			ΣΥΝΟΛΟ ΣΥΝΟΛΟ			ΣΥΝΟΛΟ ΣΥΝΟΛΟ				
		Αριθμός Εκμ/σεων Number of Holdings	Μέση Επιφάνεια (μ ²) Average Surface (m ²)	Μέχρι 3 μήνες Up to 3 months	4 - 6 μήνες 4 - 6 months	7 μήνες και άνω 7 months and over	Αριθμός Εκμ/σεων Number of Holdings	Μέση Επιφάνεια (μ ²) Average Surface (m ²)	Μέχρι 3 μήνες Up to 3 months	4 - 6 μήνες 4 - 6 months	7 μήνες και άνω 7 months and over	Αριθμός Εκμ/σεων Number of Holdings	Μέση Επιφάνεια (μ ²) Average Surface (m ²)	Μέχρι 3 μήνες Up to 3 months	4 - 6 μήνες 4 - 6 months
5020	Πάνοιο Πολεμίδα	*	30	1	0	0	0	0	0	0	0	0	0	0	0
5021	Υψωνας	*	43	0	1	1	0	0	0	0	23	0	0	1	0
5104	Μαθικολώνη	*	300	0	1	0	0	0	0	0	0	0	0	0	0
5120	Μουτταγακά	*	200	0	0	1	0	0	0	0	0	0	0	0	0
5125	Παρεκκλησιά	0	0	0	0	0	0	0	0	0	2.000	1	0	0	0
5127	Μοναγρούλι	0	0	0	0	0	0	0	0	0	1.000	0	0	1	0
5203	Τραχόνι	*	694	1	0	1	0	0	0	0	0	0	0	0	0
5210	Κολόσσι	*	1.338	0	0	1	0	0	0	0	0	0	0	0	0
5222	Αυδήμιου	*	600	1	0	1	0	0	0	0	0	0	0	0	0
5320	Δωρά	*	800	0	1	0	0	0	0	0	0	0	0	0	0
6	ΠΑΦΟΣ - PAFOS	*	65	1	0	1	0	1	0	0	8.007	1	1	0	0
6000	Δήμος Πάφου	*	50	1	0	0	0	0	0	0	0	0	0	0	0
6020	Χλώρακας	*	80	0	0	1	0	0	0	0	0	0	0	0	0
6104	Τίμη	0	0	0	0	0	0	0	0	0	13	1	0	0	0
6110	Μαραθούνα	0	0	0	0	0	0	0	0	0	16.000	0	1	0	0

* Ο αριθμός των εκμεταλλεύσεων είναι μικρότερος ή ίσος με το 3.

* The number of holdings is less than or equal to 3.

ΚΕΦΑΛΑΙΟ 6

Απασχόληση

CHAPTER 6

Employment

ΠΙΝΑΚΑΣ 51. ΑΠΑΣΧΟΛΗΣΗ ΚΑΤΟΧΩΝ, ΜΕΛΩΝ ΤΟΥ ΝΟΙΚΟΚΥΡΙΟΥ ΚΑΙ ΤΑΚΤΙΚΩΝ ΕΡΓΑΤΩΝ ΚΑΙ ΧΡΗΣΙΜΟΠΟΙΟΥΜΕΝΗ ΓΕΩΡΓΙΚΗ ΕΚΤΑΣΗ ΚΑΤΑ ΤΑΞΕΙΣ ΜΕΓΕΘΟΥΣ ΤΩΝ ΕΚΤΑΣΕΩΝ, ΚΑΤΑ ΕΠΑΡΧΙΑ

TABLE 51. EMPLOYMENT OF OWNERS, MEMBERS OF THE HOUSEHOLD AND PERMANENT EMPLOYEES AND UTILIZED AGRICULTURAL AREA BY SIZE OF AREA, BY DISTRICT

Επαρχία και Μέγεθος Εκτάσεων (δεκάρια) District and Size of Area (decares)	Κάτοχοι και μέλη του νοικοκυριού Owners and members of the household				Τακτικοί Εργάτες Permanent Employees					
	Αριθμός Εκμ/σεων Number of Holdings	Χ. Γ. Γ. (δεκάρια) U. A .A (decares)	Αριθμός Προσώπων Number of Persons	Αριθμός Ημερών Number of working days	Αριθμός Εκμ/σεων Number of Holdings	Χ. Γ. Γ. (δεκάρια) U. A .A (decares)	Αριθμός Προσώπων Number of Persons	Κύπριοι Cypriots	Αλλοδαποί Foreigners	Αριθμός Ημερών Number of working days
ΣΥΝΟΛΟ - TOTAL	44.752	1.453.417	80.122	6.722.245	2.524	434.316	6.121	2.192	3.929	1.488.860
Χωρίς Χ.Γ.Γ. - Landless	515	0	772	142.984	134	0	534	256	278	154.756
< 5	15.514	38.436	25.667	1.046.731	199	535	337	214	123	67.348
5 - 9,9	8.588	60.691	15.125	927.243	194	1.376	305	206	99	54.782
10 - 19,9	7.501	105.666	13.892	1.141.939	227	3.292	434	246	188	97.288
20 - 29,9	3.708	89.940	7.020	729.108	195	4.800	434	178	256	100.137
30 - 49,9	3.478	134.009	6.849	845.883	256	10.101	493	146	347	110.561
50 - 79,9	2.128	133.188	4.093	621.490	287	18.105	636	168	468	144.772
80 - 99,9	683	60.573	1.374	237.241	141	12.557	351	90	261	80.475
100 - 149,9	988	120.695	1.989	370.773	259	32.110	627	132	495	149.238
150 - 199,9	493	85.270	1.046	201.273	164	28.572	438	104	334	99.098
200 - 249,9	250	55.356	498	92.933	83	18.429	225	50	175	58.613
250 - 299,9	204	55.657	415	78.569	57	15.385	171	34	137	43.934
300 - 399,9	215	73.390	426	82.055	88	30.247	240	56	184	63.219
400 - 499,9	125	55.660	249	50.299	55	24.329	182	53	129	55.159
500 - 999,9	230	160.042	479	98.319	102	72.831	362	111	251	101.586
1000 +	132	224.846	228	55.405	83	161.646	352	148	204	107.894
ΛΕΥΚΩΣΙΑ - LEFKOSIA	16.251	510.510	28.148	2.040.569	772	155.744	1.959	780	1.179	537.651
Χωρίς Χ.Γ.Γ. - Landless	134	0	204	43.877	54	0	276	135	141	80.139
< 5	7.428	17.600	12.214	516.231	84	208	147	91	56	30.582
5 - 9,9	3.198	22.379	5.673	361.789	79	544	140	95	45	26.848
10 - 19,9	2.228	31.001	4.111	336.024	84	1.178	188	101	87	44.906
20 - 29,9	919	22.242	1.695	170.299	46	1.114	114	67	47	30.203
30 - 49,9	775	29.472	1.430	165.108	64	2.482	126	37	89	34.243
50 - 79,9	435	27.281	748	96.983	42	2.585	104	38	66	27.786
80 - 99,9	187	16.690	349	48.450	31	2.762	85	32	53	22.699
100 - 149,9	313	38.358	562	85.967	71	8.838	163	33	130	48.921
150 - 199,9	181	31.268	354	60.094	46	8.030	81	10	71	24.940
200 - 249,9	77	17.083	146	25.087	26	5.750	61	10	51	20.010
250 - 299,9	79	21.711	135	22.302	20	5.374	53	8	45	16.477
300 - 399,9	87	29.496	149	26.035	34	11.555	91	20	71	27.151
400 - 499,9	48	21.393	87	18.386	23	10.156	79	26	53	24.700
500 - 999,9	94	67.157	177	34.940	33	23.733	113	39	74	33.160
1000 +	68	117.379	114	28.997	35	71.433	138	38	100	44.886
ΑΜΜΟΧΩΣΤΟΣ - AMMOCHOSTOS	2.755	112.411	5.439	625.201	430	40.647	1.098	239	859	208.182
Χωρίς Χ.Γ.Γ. - Landless	31	0	48	6.260	6	0	20	11	9	5.274
< 5	718	1.672	1.313	50.302	21	68	36	28	8	5.642
5 - 9,9	316	2.221	579	37.293	17	122	20	16	4	2.940
10 - 19,9	356	5.117	700	58.549	19	269	40	16	24	7.843
20 - 29,9	297	7.274	588	71.690	51	1.278	108	25	83	21.779
30 - 49,9	358	13.934	757	106.226	61	2.390	128	27	101	23.243
50 - 79,9	310	19.562	660	112.207	86	5.550	182	13	169	31.981

(Συν. - Cont'd)

ΠΙΝΑΚΑΣ 51(Συν.). ΑΠΑΣΧΟΛΗΣΗ ΚΑΤΟΧΩΝ, ΜΕΛΩΝ ΤΟΥ ΝΟΙΚΟΚΥΡΙΟΥ ΚΑΙ ΤΑΚΤΙΚΩΝ ΕΡΓΑΤΩΝ ΚΑΙ ΧΡΗΣΙΜΟΠΟΙΟΥΜΕΝΗ ΓΕΩΡΓΙΚΗ ΕΚΤΑΣΗ ΚΑΤΑ ΤΑΞΕΙΣ ΜΕΓΕΘΟΥΣ ΤΩΝ ΕΚΤΑΣΕΩΝ, ΚΑΤΑ ΕΠΑΡΧΙΑ

TABLE 51(Cont'd). EMPLOYMENT OF OWNERS, MEMBERS OF THE HOUSEHOLD AND PERMANENT EMPLOYEES AND UTILIZED AGRICULTURAL AREA BY SIZE OF AREA, BY DISTRICT

Επαρχία και Μέγεθος Εκτάσεων (δεκάρια) District and Size of Area (decares)	Κάτοχοι και μέλη του νοικοκυριού Owners and members of the household				Τακτικοί Εργάτες Permanent Employees					
	Αριθμός Εκμ/σεων Number of Holdings	Χ. Γ. Γ. (δεκάρια) U. A. A (decares)	Αριθμός Προσώπων Number of Persons	Αριθμός Ημερών Number of working days	Αριθμός Εκμ/σεων Number of Holdings	Χ. Γ. Γ. (δεκάρια) U. A. A (decares)	Αριθμός Προσώπων Number of Persons	Κύπριοι Cypriots	Αλλοδαποί Foreigners	Αριθμός Ημερών Number of working days
80 - 99,9	95	8.450	211	45.361	34	2.987	77	11	66	13.060
100 - 149,9	134	16.300	281	65.879	57	6.994	169	24	145	32.100
150 - 199,9	61	10.457	134	31.308	32	5.634	118	29	89	21.390
200 - 249,9	28	6.201	59	12.815	16	3.567	50	8	42	11.278
250 - 299,9	19	5.121	44	11.820	10	2.711	43	8	35	8.858
300 - 399,9	13	4.474	24	6.397	8	2.788	43	6	37	6.300
400 - 499,9	11	4.854	19	4.815	6	2.544	26	8	18	7.380
500 - 999,9	6	3.958	16	3.519	6	3.746	38	9	29	9.114
1000 +	2	2.817	6	760	0	0	0	0	0	0
ΛΑΡΝΑΚΑ - LARNAKA	6.634	383.955	12.382	1.102.331	821	181.413	1.891	791	1.100	450.426
Χωρίς Χ.Γ.Γ. - Landless	135	0	199	32.322	55	0	155	81	74	44.626
< 5	1.959	4.872	3.600	134.783	51	147	73	52	21	12.727
5 - 9,9	979	6.842	1.849	107.509	51	370	84	58	26	13.663
10 - 19,9	869	12.231	1.612	124.193	75	1.115	113	81	32	22.347
20 - 29,9	525	12.857	926	79.655	43	1.045	96	54	42	21.034
30 - 49,9	656	25.972	1.195	134.156	62	2.496	113	57	56	23.641
50 - 79,9	527	32.947	968	132.919	85	5.322	168	73	95	34.406
80 - 99,9	213	18.907	420	70.122	57	5.149	142	42	100	33.010
100 - 149,9	270	33.136	541	100.092	91	11.432	210	50	160	46.122
150 - 199,9	138	24.059	313	57.764	61	10.610	164	44	120	32.805
200 - 249,9	76	16.840	163	25.092	28	6.187	81	21	60	20.611
250 - 299,9	55	15.003	117	18.561	19	5.187	50	14	36	12.473
300 - 399,9	71	24.253	155	26.355	36	12.412	82	20	62	23.418
400 - 499,9	36	16.017	75	10.806	18	8.062	57	15	42	18.059
500 - 999,9	76	53.782	168	30.291	50	36.325	149	61	88	42.832
1000 +	49	86.237	81	17.711	39	75.554	154	68	86	48.652
ΛΕΜΕΣΟΣ - LEMESOS	11.619	185.298	20.218	1.597.048	290	22.393	676	242	434	165.892
Χωρίς Χ.Γ.Γ. - Landless	131	0	197	37.530	10	0	36	13	23	11.157
< 5	4.126	10.784	6.592	268.789	35	97	63	36	27	14.457
5 - 9,9	2.708	19.253	4.680	287.339	32	238	38	27	11	5.979
10 - 19,9	2.364	32.990	4.336	381.045	35	527	68	38	30	17.260
20 - 29,9	1.001	24.134	1.918	217.235	37	929	77	22	55	17.048
30 - 49,9	692	26.414	1.347	189.204	34	1.343	73	17	56	16.635
50 - 79,9	315	19.583	588	97.909	43	2.680	114	29	85	29.760
80 - 99,9	70	6.225	132	28.114	9	797	25	3	22	6.610
100 - 149,9	100	12.166	217	41.446	22	2.729	46	9	37	12.273
150 - 199,9	40	6.839	75	16.488	13	2.276	51	20	31	13.663
200 - 249,9	22	4.911	39	8.536	6	1.386	17	5	12	3.278
250 - 299,9	20	5.381	38	8.696	6	1.581	22	4	18	5.446
300 - 399,9	10	3.511	18	4.959	1	363	1	1	0	360
400 - 499,9	7	3.058	15	3.563	3	1.328	11	3	8	2.740
500 - 999,9	9	5.435	20	4.828	2	1.289	19	0	19	5.570
1000 +	4	4.616	6	1.367	2	4.829	15	15	0	3.656

(Συν. - Cont'd)

ΠΙΝΑΚΑΣ 51(Συν.). ΑΠΑΣΧΟΛΗΣΗ ΚΑΤΟΧΩΝ, ΜΕΛΩΝ ΤΟΥ ΝΟΙΚΟΚΥΡΙΟΥ ΚΑΙ ΤΑΚΤΙΚΩΝ ΕΡΓΑΤΩΝ ΚΑΙ ΧΡΗΣΙΜΟΠΟΙΟΥΜΕΝΗ ΓΕΩΡΓΙΚΗ ΕΚΤΑΣΗ ΚΑΤΑ ΤΑΞΕΙΣ ΜΕΓΕΘΟΥΣ ΤΩΝ ΕΚΤΑΣΕΩΝ, ΚΑΤΑ ΕΠΑΡΧΙΑ
TABLE 51(Cont'd). EMPLOYMENT OF OWNERS, MEMBERS OF THE HOUSEHOLD AND PERMANENT EMPLOYEES AND UTILIZED AGRICULTURAL AREA BY SIZE OF AREA, BY DISTRICT

Επαρχία και Μέγεθος Εκτάσεων (δεκάρια) District and Size of Area (decares)	Κάτοχοι και μέλη του νοικοκυριού Owners and members of the household				Τακτικοί Εργάτες Permanent Employees					
	Αριθμός Εκμ/σεων Number of Holdings	Χ. Γ. Γ. (δεκάρια) U. A .A (decares)	Αριθμός Προσώπων Number of Persons	Αριθμός Ημερών Number of working days	Αριθμός Εκμ/σεων Number of Holdings	Χ. Γ. Γ. (δεκάρια) U. A .A (decares)	Αριθμός Προσώπων Number of Persons	Κύπριοι Cypriots	Αλλοδαποί Foreigners	Αριθμός Ημερών Number of working days
ΠΑΦΟΣ - ΡΑΦΟΣ	7.493	261.244	13.935	1.357.096	211	34.119	497	140	357	126.709
Χωρίς Χ.Γ.Γ. - Landless	84	0	124	22.995	9	0	47	16	31	13.560
< 5	1.283	3.508	1.948	76.626	8	15	18	7	11	3.940
5 - 9,9	1.387	9.996	2.344	133.313	15	102	23	10	13	5.352
10 - 19,9	1.684	24.328	3.133	242.128	14	204	25	10	15	4.932
20 - 29,9	966	23.434	1.893	190.229	18	434	39	10	29	10.073
30 - 49,9	997	38.218	2.120	251.189	35	1.389	53	8	45	12.799
50 - 79,9	541	33.814	1.129	181.472	31	1.968	68	15	53	20.839
80 - 99,9	118	10.301	262	45.194	10	862	22	2	20	5.096
100 - 149,9	171	20.735	388	77.389	18	2.117	39	16	23	9.822
150 - 199,9	73	12.647	170	35.619	12	2.022	24	1	23	6.300
200 - 249,9	47	10.322	91	21.403	7	1.538	16	6	10	3.436
250 - 299,9	31	8.442	81	17.190	2	533	3	0	3	680
300 - 399,9	34	11.656	80	18.309	9	3.129	23	9	14	5.990
400 - 499,9	23	10.338	53	12.729	5	2.239	9	1	8	2.280
500 - 999,9	45	29.710	98	24.741	11	7.738	43	2	41	10.910
1000 +	9	13.796	21	6.570	7	9.829	45	27	18	10.700

ΠΙΝΑΚΑΣ 52. ΑΠΑΣΧΟΛΗΣΗ ΚΑΤΑ ΚΑΤΗΓΟΡΙΑ ΚΑΙ ΧΡΗΣΙΜΟΠΟΙΟΥΜΕΝΗ ΓΕΩΡΓΙΚΗ ΕΚΤΑΣΗ ΚΑΤΑ ΤΑΞΕΙΣ ΜΕΓΕΘΟΥΣ ΤΩΝ ΕΚΤΑΣΕΩΝ, ΚΑΤΑ ΕΠΑΡΧΙΑ

TABLE 52. EMPLOYMENT BY CATEGORY AND UTILIZED AGRICULTURAL AREA BY SIZE OF AREA, BY DISTRICT

Επαρχία και Μέγεθος Εκτάσεων (δεκάρια) District and Size of Area (decares)	Εποχικοί Εργάτες Seasonal Workers			Απασχόληση χωρίς αμοιβή Unpaid Employment			Άλλοι Εργάτες Other Workers				
	Αριθμός Εκμ/σεων Number of Holdings	Χ. Γ. Γ. (δεκάρια) U. A. A (decares)	Αριθμός Προσώπων Number of Persons	Αριθμός Ημερών Number of working days	Αριθμός Εκμ/σεων Number of Holdings	Χ. Γ. Γ. (δεκάρια) U. A. A (decares)	Αριθμός Προσώπων Number of Persons	Αριθμός Ημερών Number of working days	Αριθμός Εκμ/σεων Number of Holdings	Χ. Γ. Γ. (δεκάρια) U. A. A (decares)	Αριθμός Ημερών Number of working days
ΣΥΝΟΛΟ - TOTAL	11.179	538.792	72.749	490.725	13.010	422.147	44.586	410.891	20.320	876.867	127.570
Χωρίς Χ.Γ.Γ. - Landless	32	0	63	1.566	45	0	94	4.248	10	0	102
< 5	2.360	6.420	5.203	27.554	3.956	10.309	8.338	84.920	5.999	15.344	11.416
5 - 9,9	1.887	13.523	7.177	39.096	2.605	18.472	7.514	71.342	3.481	24.670	12.049
10 - 19,9	2.108	30.147	12.271	64.957	2.443	34.369	8.827	79.368	3.199	45.090	18.892
20 - 29,9	1.231	30.051	9.863	50.528	1.201	29.172	5.684	41.984	1.790	43.761	13.231
30 - 49,9	1.420	54.758	15.518	81.012	1.169	44.966	6.653	50.032	1.961	76.470	15.651
50 - 79,9	894	56.074	10.286	73.276	660	41.102	3.787	28.875	1.413	88.831	14.705
80 - 99,9	264	23.376	2.721	24.320	199	17.670	1.090	8.051	506	44.958	4.429
100 - 149,9	392	47.915	4.094	42.673	276	33.746	1.207	15.155	766	93.795	8.569
150 - 199,9	186	32.059	1.837	26.872	144	24.891	350	7.078	403	69.661	4.503
200 - 249,9	97	21.476	878	12.205	65	14.512	249	3.605	200	44.262	3.648
250 - 299,9	56	15.058	343	7.860	55	14.959	165	3.106	155	42.480	1.672
300 - 399,9	68	23.099	544	7.945	64	21.869	141	3.343	162	55.169	3.478
400 - 499,9	43	19.073	624	6.033	34	15.080	78	2.396	93	41.410	1.230
500 - 999,9	91	64.085	850	9.526	62	41.544	327	4.580	122	84.520	1.990
1000 +	50	101.678	477	15.302	32	59.486	82	2.808	60	106.445	12.005
ΛΕΥΚΩΣΙΑ - LEFKOSIA	3.102	144.391	10.467	89.086	5.463	172.256	11.716	201.806	7.124	293.617	35.911
Χωρίς Χ.Γ.Γ. - Landless	9	0	16	634	27	0	35	1.804	2	0	3
< 5	1.084	2.825	1.916	10.903	2.247	5.610	4.240	58.201	2.876	7.063	5.468
5 - 9,9	662	4.689	1.727	13.293	1.119	7.906	2.517	39.389	1.242	8.712	3.679
10 - 19,9	520	7.310	1.760	16.368	882	12.197	2.203	38.480	928	12.849	4.221
20 - 29,9	217	5.294	952	7.225	354	8.537	823	14.718	447	10.957	2.552
30 - 49,9	192	7.290	1.283	10.651	291	10.941	732	18.631	474	18.210	4.729
50 - 79,9	112	7.074	791	5.941	158	9.799	357	8.290	311	19.662	3.685
80 - 99,9	46	4.077	500	1.931	62	5.499	140	2.219	150	13.360	1.675
100 - 149,9	87	10.811	673	5.191	106	13.098	194	6.667	254	31.137	3.317
150 - 199,9	44	7.595	214	2.918	60	10.367	111	3.470	146	25.244	1.490

(Συν. - Cont'd)

ΠΙΝΑΚΑΣ 52(Συν.). ΑΠΑΣΧΟΛΗΣΗ ΚΑΤΑ ΚΑΤΗΓΟΡΙΑ ΚΑΙ ΧΡΗΣΙΜΟΠΟΙΟΥΜΕΝΗ ΓΕΩΡΓΙΚΗ ΕΚΤΑΣΗ ΚΑΤΑ ΤΑΞΕΙΣ ΜΕΓΕΘΟΥΣ ΤΩΝ ΕΚΤΑΣΕΩΝ, ΚΑΤΑ ΕΠΑΡΧΙΑ

TABLE 52(Cont'd). EMPLOYMENT BY CATEGORY AND UTILIZED AGRICULTURAL AREA BY SIZE OF AREA, BY DISTRICT

Επαρχία και Μέγεθος Εκτάσεων (δεκάρια) District and Size of Area (decares)	Εργατοί Εργάτες Seasonal Workers			Απασχόληση χωρίς αμοιβή Unpaid Employment			Άλλοι Εργάτες Other Workers				
	Αριθμός Εκμ/σεων Number of Holdings	Χ. Γ. Γ. (δεκάρια) U. A. A (decares)	Αριθμός Προσώπων Number of Persons	Αριθμός Ημερών Number of working days	Αριθμός Εκμ/σεων Number of Holdings	Χ. Γ. Γ. (δεκάρια) U. A. A (decares)	Αριθμός Προσώπων Number of Persons	Αριθμός Ημερών Number of working days	Αριθμός Εκμ/σεων Number of Holdings	Χ. Γ. Γ. (δεκάρια) U. A. A (decares)	Αριθμός Ημερών Number of working days
200 - 249,9	23	5.199	98	1.366	26	5.804	73	895	64	14.131	1.118
250 - 299,9	15	4.044	37	968	27	7.404	69	1.701	57	15.668	939
300 - 399,9	30	10.104	157	3.868	36	12.203	65	1.794	68	22.896	945
400 - 499,9	11	4.759	78	1.449	20	8.919	33	1.556	32	14.327	364
500 - 999,9	29	20.806	165	2.999	29	19.213	83	2.147	46	33.170	802
1000 +	21	42.513	100	3.381	19	34.759	41	1.844	27	46.231	924
ΑΜΜΟΧΩΣΤΟΣ - AMMOCHOSTOS	1.272	63.168	5.502	81.031	381	13.820	912	7.065	2.009	99.243	7.314
Χωρίς Χ.Γ.Γ. - Landless	2	0	4	51	0	0	0	0	1	0	2
<5	243	642	701	4.261	95	242	209	871	315	832	402
5 - 9,9	130	920	468	3.862	43	300	119	864	217	1.552	838
10 - 19,9	151	2.190	654	6.327	61	862	134	924	289	4.193	987
20 - 29,9	139	3.418	621	7.003	36	908	85	885	246	6.030	1.331
30 - 49,9	208	8.183	1.017	11.698	40	1.601	94	736	319	12.510	1.200
50 - 79,9	177	11.165	899	14.165	61	3.775	180	1.676	286	18.044	1.004
80 - 99,9	56	4.965	266	7.705	17	1.553	31	307	85	7.574	288
100 - 149,9	84	10.248	467	12.167	16	1.968	31	506	119	14.430	586
150 - 199,9	40	6.773	221	6.489	7	1.169	9	116	59	10.130	205
200 - 249,9	17	3.745	74	3.052	2	463	12	40	26	5.758	230
250 - 299,9	10	2.667	52	2.541	1	266	2	70	20	5.395	75
300 - 399,9	3	968	17	735	2	712	6	70	11	3.773	65
400 - 499,9	6	2.666	29	475	0	0	0	0	10	4.387	74
500 - 999,9	5	3.003	9	275	0	0	0	0	5	3.020	26
1000 +	1	1.616	3	225	0	0	0	0	1	1.616	1
ΛΑΡΝΑΚΑ - LARNAKA	1.529	139.280	4.765	94.699	1.585	81.170	4.047	34.189	4.737	290.510	21.318
Χωρίς Χ.Γ.Γ. - Landless	12	0	16	678	8	0	9	316	1	0	1
<5	233	637	565	5.212	514	1.343	1.327	7.470	1.149	2.985	2.098
5 - 9,9	220	1.561	607	7.933	279	1.921	736	5.540	680	4.768	1.889
10 - 19,9	224	3.166	639	10.095	222	3.066	588	4.779	630	8.911	2.404

(Συν. - Cont'd)

ΠΙΝΑΚΑΣ 52(Συν.). ΔΙΑΣΧΟΛΗΣΗ ΚΑΤΑ ΚΑΤΗΓΟΡΙΑ ΚΑΙ ΧΡΗΣΙΜΟΠΟΙΟΥΜΕΝΗ ΓΕΩΡΓΙΚΗ ΕΚΤΑΣΗ ΚΑΤΑ ΤΑΞΕΙΣ ΜΕΓΕΘΟΥΣ ΤΩΝ ΕΚΤΑΣΕΩΝ, ΚΑΤΑ ΕΠΑΡΧΙΑ

TABLE 52(Cont'd). EMPLOYMENT BY CATEGORY AND UTILIZED AGRICULTURAL AREA BY SIZE OF AREA, BY DISTRICT

Επαρχία και Μέγεθος Εκτάσεων (δεκάρια) District and Size of Area (decares)	Εποχικοί Εργάτες Seasonal Workers				Απασχόληση χωρίς αμοιβή Unpaid Employment				Λοιποί Εργάτες Other Workers		
	Αριθμός Εκμ/σεων Number of Holdings	Χ. Γ. Γ. (δεκάρια) U. A. A (decares)	Αριθμός Προσώπων Number of Persons	Αριθμός Ημερών Number of working days	Αριθμός Εκμ/σεων Number of Holdings	Χ. Γ. Γ. (δεκάρια) U. A. A (decares)	Αριθμός Προσώπων Number of Persons	Αριθμός Ημερών Number of working days	Αριθμός Εκμ/σεων Number of Holdings	Χ. Γ. Γ. (δεκάρια) U. A. A (decares)	Αριθμός Ημερών Number of working days
20 - 29,9	150	3.676	493	7.921	106	2.592	263	2.262	431	10.601	2.134
30 - 49,9	195	7.612	646	12.895	138	5.510	326	3.746	549	21.807	2.122
50 - 79,9	167	10.439	561	12.198	106	6.637	296	3.100	457	28.635	2.488
80 - 99,9	73	6.528	294	6.663	49	4.390	124	1.688	184	16.349	1.256
100 - 149,9	82	10.051	326	9.054	56	6.683	140	1.563	246	30.279	1.958
150 - 199,9	51	8.964	172	5.927	34	5.888	70	1.480	130	22.530	1.106
200 - 249,9	26	5.744	88	2.790	19	4.223	49	478	65	14.413	455
250 - 299,9	18	4.890	60	1.348	11	2.979	26	287	49	13.415	285
300 - 399,9	17	5.767	48	1.231	13	4.457	26	437	58	19.726	1.216
400 - 499,9	12	5.349	31	999	5	2.207	10	164	32	14.302	301
500 - 999,9	30	22.332	86	1.828	17	11.949	45	665	51	35.388	689
1000 +	19	42.564	133	7.927	8	17.325	12	214	25	46.400	916
ΛΕΜΕΣΟΣ -											
LEMESOS	2.530	60.881	14.378	84.059	3.246	61.845	9.215	96.496	4.041	83.988	29.039
Χορής Χ.Γ.Γ. - Landless	8	0	12	158	8	0	41	2.020	4	0	23
< 5	631	1.788	1.273	5.062	893	2.503	1.868	15.439	1.410	3.726	2.667
5 - 9,9	525	3.773	2.044	8.358	790	5.606	2.037	18.862	934	6.663	2.624
10 - 19,9	581	8.321	3.171	15.492	727	10.264	2.374	22.076	768	10.656	4.134
20 - 29,9	301	7.384	2.269	11.732	345	8.405	1.163	13.748	323	7.816	2.254
30 - 49,9	258	9.930	2.454	15.441	253	9.711	934	10.943	270	10.326	2.138
50 - 79,9	123	7.704	1.350	10.770	128	7.996	395	5.958	155	9.718	1.856
80 - 99,9	26	2.345	456	1.830	25	2.201	211	1.405	42	3.726	800
100 - 149,9	40	4.889	616	4.361	36	4.469	106	2.537	58	7.093	731
150 - 199,9	17	2.845	324	8.170	16	2.724	30	948	33	5.591	1.055
200 - 249,9	6	1.316	95	524	6	1.346	10	1.030	15	3.299	199
250 - 299,9	2	547	6	90	11	2.980	26	740	12	3.267	182
300 - 399,9	1	347	120	60	3	1.044	4	460	5	1.759	77
400 - 499,9	4	1.779	72	290	3	1.339	6	190	6	2.596	191
500 - 999,9	4	2.528	75	875	2	1.257	10	140	3	1.853	44
1000 +	3	5.386	41	846	0	0	0	0	3	5.901	10.064

(Συν. - Cont'd)

ΠΙΝΑΚΑΣ 52(Συν.). ΑΠΑΣΧΟΛΗΣΗ ΚΑΤΑ ΚΑΤΗΓΟΡΙΑ ΚΑΙ ΧΡΗΣΙΜΟΠΟΙΟΥΜΕΝΗ ΓΕΩΡΓΙΚΗ ΕΚΤΑΣΗ ΚΑΤΑ ΤΑΞΕΙΣ ΜΕΓΕΘΟΥΣ ΤΩΝ ΕΚΤΑΣΕΩΝ, ΚΑΤΑ ΕΠΑΡΧΙΑ

TABLE 52(Cont'd). EMPLOYMENT BY CATEGORY AND UTILIZED AGRICULTURAL AREA BY SIZE OF AREA, BY DISTRICT

Επαρχία και Μέγεθος Εκτάσεων (δεκάρια) District and Size of Area (decares)	Εποχικοί Εργάτες Seasonal Workers			Απασχόληση χωρίς αμοιβή Unpaid Employment			Άλλοι Εργάτες Other Workers				
	Αριθμός Εκμ/σεων Number of Holdings	Χ. Γ. Γ. (δεκάρια) U. A. A (decares)	Αριθμός Προσώπων Number of Persons	Αριθμός Ημερών Number of working days	Αριθμός Εκμ/σεων Number of Holdings	Χ. Γ. Γ. (δεκάρια) U. A. A (decares)	Αριθμός Προσώπων Number of Persons	Αριθμός Ημερών Number of working days	Αριθμός Εκμ/σεων Number of Holdings	Χ. Γ. Γ. (δεκάρια) U. A. A (decares)	Αριθμός Ημερών Number of working days
ΠΑΦΟΣ -	2.746	131.072	37.637	141.850	2.335	93.056	18.696	71.335	2.409	109.508	33.988
Χωρίς Χ.Γ.Γ. - Landless	1	0	15	45	2	0	9	108	2	0	73
< 5	169	529	748	2.116	207	612	694	2.939	249	738	781
5 - 9,9	350	2.581	2.331	5.650	374	2.740	2.105	6.687	408	2.976	3.019
10 - 19,9	632	9.161	6.047	16.675	551	7.980	3.528	13.109	584	8.481	7.146
20 - 29,9	424	10.279	5.528	16.647	360	8.730	3.350	10.371	343	8.357	4.960
30 - 49,9	567	21.744	10.118	30.327	447	17.204	4.567	15.976	349	13.618	5.462
50 - 79,9	315	19.691	6.685	30.202	207	12.895	2.559	9.851	204	12.773	5.672
80 - 99,9	63	5.460	1.205	6.191	46	4.026	584	2.432	45	3.950	410
100 - 149,9	99	11.916	2.012	11.900	62	7.527	736	3.882	89	10.856	1.977
150 - 199,9	34	5.883	906	3.368	27	4.743	130	1.064	35	6.166	647
200 - 249,9	25	5.472	523	4.473	12	2.676	105	1.162	30	6.661	1.646
250 - 299,9	11	2.910	188	2.913	5	1.330	42	308	17	4.735	191
300 - 399,9	17	5.913	202	2.051	10	3.453	40	582	20	7.014	1.175
400 - 499,9	10	4.521	414	2.820	6	2.616	29	486	13	5.798	300
500 - 999,9	23	15.416	515	3.549	14	9.125	189	1.628	17	11.089	429
1000 +	6	9.599	200	2.923	5	7.401	29	750	4	6.296	100

ΠΙΝΑΚΑΣ 53. ΑΠΑΣΧΟΛΗΣΗ, ΑΡΙΘΜΟΣ ΕΡΓΑΣΙΜΩΝ ΗΜΕΡΩΝ ΚΑΙ ΧΡΗΣΙΜΟΠΟΙΟΥΜΕΝΗ ΓΕΩΡΓΙΚΗ ΕΚΤΑΣΗ ΚΑΤΑ ΚΑΤΗΓΟΡΙΑ ΚΑΙ ΚΑΤΑ ΕΠΑΡΧΙΑ ΚΑΙ ΚΟΙΝΟΤΗΤΑ ΔΙΑΜΟΝΗΣ ΤΟΥ ΚΑΤΟΧΟΥ

TABLE 53. EMPLOYMENT, NUMBER OF WORKING DAYS AND UTILIZED AGRICULTURAL AREA BY CATEGORY AND BY HOLDER'S DISTRICT AND COMMUNITY OF RESIDENCE

Κωδ. Code	Επαρχία District Municipality / Community		Κάτοχοι και μέλη του νοικοκυριού Owners and members of the household		Τακτικοί Εργάτες Permanent Employees				Εποχικοί Εργάτες Seasonal Workers		Απασχόληση χωρίς αμοιβή Unpaid Employment		Λοιποί Εργάτες Other Workers
	Αριθμός Προσώπων Number of Persons	Αριθμός Ημερών Number of working days	Αριθμός Προσώπων Number of Persons	Αριθμός Ημερών Number of working days	Αριθμός Κύπριοι Cypriots	Αλλοδαποί Foreigners	Αριθμός Ημερών Number of working days	Αριθμός Προσώπων Number of Persons	Αριθμός Ημερών Number of working days	Αριθμός Προσώπων Number of Persons	Αριθμός Ημερών Number of working days	Αριθμός Ημερών Number of working days	Αριθμός Ημερών Number of working days
	80.122	6.722.245	6.121	3.929	2.192	3.929	1.488.860	72.749	490.725	44.586	410.891	127.570	
Σ Υ Ν Ο Λ Ο - Τ Ο Τ Α Λ													
1 ΛΕΥΚΩΣΙΑ - LEFKOSIA	28.148	2.040.569	1.959	1.179	780	1.179	537.651	10.467	89.086	11.716	201.806	35.911	
3 ΑΜΜΟΧΩΣΤΟΣ - AMMOCHOSTOS	5.439	625.201	1.098	859	239	859	208.182	5.502	81.031	912	7.065	7.314	
4 ΛΑΡΝΑΚΑ - LARNAKA	12.382	1.102.331	1.891	1.100	791	1.100	450.426	4.765	94.699	4.047	34.189	21.318	
5 ΛΕΜΕΣΟΣ - LEMESOS	20.218	1.597.048	676	434	242	434	165.892	14.378	84.059	9.215	96.496	29.039	
6 ΠΑΦΟΣ - PAFOS	13.935	1.357.096	497	357	140	357	126.709	37.637	141.850	18.696	71.335	33.988	
1 ΛΕΥΚΩΣΙΑ - LEFKOSIA	28.148	2.040.569	1.959	1.179	780	1.179	537.651	10.467	89.086	11.716	201.806	35.911	
1000 Δήμος Λευκωσίας	1.661	90.214	233	114	119	114	61.627	1.294	10.089	1.216	17.676	3.400	
1010 Δήμος Αγίου Δομετίου	791	45.103	27	15	12	15	7.123	234	2.410	352	8.611	823	
1011 Δήμος Έγκωμης	490	26.541	140	53	87	53	34.676	501	3.500	258	3.683	1.526	
1012 Δήμος Στροβόλου	3.540	203.291	138	83	55	83	33.477	1.778	13.008	2.262	32.521	2.641	
1013 Δήμος Αγλαντζιάς (Αγλαγγιά)	920	46.046	77	25	52	25	20.053	510	5.235	629	8.461	1.817	
1021 Δήμος Λακατάμειας	1.955	118.330	128	35	93	35	23.810	446	4.256	697	12.923	1.297	
1023 Δήμος Λατσιών (Λακκιά)	933	43.493	46	20	26	20	9.426	224	1.539	509	6.436	671	
1024 Γέρι	598	38.573	35	24	11	24	10.009	266	1.065	255	4.187	153	
1100 Σιά	145	5.240	0	0	0	0	0	8	27	45	661	72	
1101 Μαθαίτης	185	11.718	4	2	2	2	1.040	7	249	60	602	108	
1102 Αλάμπρα	304	9.800	6	2	4	2	2.020	21	201	94	1.204	239	
1103 Αγία Βαρβάρα	318	13.964	7	7	0	7	2.390	0	0	26	335	235	
1104 Κοτσιάτης	44	7.148	3	3	0	3	930	0	0	16	395	151	
1105 Νήσου	224	8.815	9	6	3	6	3.233	27	60	79	978	86	
1106 Πέρα Χωριό	306	12.610	8	2	6	2	2.660	12	279	61	965	157	
1107 Δήμος Ιδαίου	863	63.466	108	67	41	67	36.032	263	1.394	286	5.269	386	
1108 Λύμπα	516	29.547	16	11	5	11	5.340	15	207	76	1.432	307	
1109 Λυθροδόνας & Μονή Προφήτη Ηλία	747	24.938	9	7	2	7	2.720	310	859	51	232	12	
1120 Ποταμιά	54	6.265	20	9	11	9	5.645	49	257	7	196	97	
1200 Καμινί	53	5.933	4	4	0	4	1.090	1	10	19	700	5	

(Συν. - Cont'd)

ΠΙΝΑΚΑΣ 53(Συν.). ΑΠΑΣΧΟΛΗΣΗ, ΑΡΙΘΜΟΣ ΕΡΓΑΣΙΜΩΝ ΗΜΕΡΩΝ ΚΑΙ ΧΡΗΣΙΜΟΠΟΙΟΥΜΕΝΗ ΓΕΩΡΓΙΚΗ ΕΚΤΑΣΗ ΚΑΤΑ ΚΑΤΗΓΟΡΙΑ ΚΑΙ ΚΑΤΑ ΕΠΑΡΧΙΑ ΚΑΙ ΚΟΙΝΟΤΗΤΑ ΔΙΑΜΟΝΗΣ ΤΟΥ ΚΑΤΟΧΟΥ
TABLE 53(Cont'd). EMPLOYMENT, NUMBER OF WORKING DAYS AND UTILIZED AGRICULTURAL AREA BY CATEGORY AND BY HOLDER'S DISTRICT AND COMMUNITY OF RESIDENCE

Κωδ. Code	Επαρχία Δήμος / Κοινότητα Municipality / Community		Κάτοχοι και μέλη του νοικοκυριού Owners and members of the household		Τακτικοί Εργάτες Permanent Employees				Εποχικοί Εργάτες Seasonal Workers		Απασχόληση χωρίς αμοιβή Unpaid Employment		Λοιποί Εργάτες Other Workers
	Αριθμός Προσώπων Number of Persons	Αριθμός Ημερών Number of working days	Αριθμός Κύριοι Cypriots	Αλλοδαποί Foreigners	Αριθμός Ημερών Number of working days	Αριθμός Προσώπων Number of Persons	Αριθμός Ημερών Number of working days	Αριθμός Προσώπων Number of Persons	Αριθμός Ημερών Number of working days	Αριθμός Προσώπων Number of Persons	Αριθμός Ημερών Number of working days	Αριθμός Ημερών Number of working days	Αριθμός Ημερών Number of working days
1201	Φαρμακάς		258	24.284	3	2	1	640	44	620	115	3.488	52
1202	Απλίκι		19	3.272	0	0	0	0	0	0	6	9	2
1203	Λαζανιάς (Περίλ. Μονή Μαχαριά)		2	20	7	7	0	945	9	80	0	0	6
1204	Γούρη		95	4.171	1	0	1	120	5	58	24	466	11
1205	Φικάρδου (Περίλ. Οικ. Πύργου)		1	26	0	0	0	0	1	3	1	60	0
1206	Άγιος Επιφάνιος (Ορεινής)		111	9.258	6	3	3	1.830	1	3	56	1.934	26
1207	Καλό Χοριό (Ορεινής)		120	12.946	13	9	4	3.760	5	357	22	1.307	38
1208	Μαλούντα		99	5.599	4	1	3	1.200	2	100	47	695	28
1209	Κλίφρου		383	25.512	13	4	9	3.910	16	311	94	2.686	108
1210	Αρεδιού		200	10.756	20	6	14	5.632	20	330	125	3.245	110
1211	Άγιος Ιωάννης (Μαλούντας)		105	9.793	28	7	21	9.540	13	249	37	523	108
1212	Αγροκτηπιά		116	2.789	1	1	0	50	3	50	28	704	13
1213	Μιτσερό (Περ. Μονή Αγ. Παντελ.)		152	17.072	9	6	3	3.049	1	90	29	884	18
1220	Καπέδες		126	6.425	2	0	2	560	5	130	34	779	40
1222	Αναλιόντας (Περ. Μονή Αρχ.Μιγ.)		95	3.526	19	4	15	5.220	52	101	7	20	6
1223	Καμιτιά		134	4.352	1	1	0	260	16	119	8	54	247
1224	Μαργί		21	4.304	7	0	7	2.410	0	0	8	197	39
1225	Τσέρι		815	46.617	26	10	16	8.425	72	685	335	5.816	698
1226	Πολιτικό -Μονή Αγ.Ηρακλ.&Φιλάνι		96	9.872	22	14	8	4.980	3	80	25	831	171
1227	Πέρα		283	6.442	10	4	6	2.082	18	438	21	259	624
1228	Επισκοπεϊό		116	7.490	11	1	10	3.030	3	3	32	466	46
1229	Ψιμόλοφου		273	16.424	20	5	15	4.820	22	395	11	244	194
1230	Εργάτες		257	16.655	23	4	19	7.600	38	762	114	1.865	216
1231	Ανάγεια		153	9.699	5	0	5	1.800	8	178	21	253	95
1232	Πάνω Δευτερά		312	22.451	84	8	76	21.647	12	380	110	2.458	429
1233	Κάτω Δευτερά		213	10.787	41	14	27	11.940	7	555	82	1.224	162
1240	Άγιος Τριμιθιάς		290	18.631	9	3	6	2.980	6	230	41	383	310

(Συν. - Cont'd)

ΠΙΝΑΚΑΣ 53(Συν.). ΑΠΑΣΧΟΛΗΣΗ, ΑΡΙΘΜΟΣ ΕΡΓΑΣΙΜΩΝ ΗΜΕΡΩΝ ΚΑΙ ΧΡΗΣΙΜΟΠΟΙΟΥΜΕΝΗ ΓΕΩΡΓΙΚΗ ΕΚΤΑΣΗ ΚΑΤΑ ΚΑΤΗΓΟΡΙΑ ΚΑΙ ΚΑΤΑ ΕΠΑΡΧΙΑ ΚΑΙ ΚΟΙΝΟΤΗΤΑ ΔΙΑΜΟΝΗΣ ΤΟΥ ΚΑΤΟΧΟΥ
TABLE 53(Cont'd). EMPLOYMENT, NUMBER OF WORKING DAYS AND UTILIZED AGRICULTURAL AREA BY CATEGORY AND BY HOLDER'S DISTRICT AND COMMUNITY OF RESIDENCE

Κωδ. Code	Επαρχία Δήμος / Κοινότητα Municipality / Community		Κάτοχοι και μέλη του νοικοκυριού Owners and members of the household		Τακτικοί Εργάτες Permanent Employees			Εποχικοί Εργάτες Seasonal Workers		Απασχόληση χωρίς αμοιβή Unpaid Employment		Λοιποί Εργάτες Other Workers	
			Αριθμός Προσώπων Number of Persons	Αριθμός Ημερών Number of working days	Αριθμός Κύπριοι Cypriots	Αλλοδαποί Foreigners	Αριθμός Ημερών Number of working days	Αριθμός Προσώπων Number of Persons	Αριθμός Ημερών Number of working days	Αριθμός Προσώπων Number of Persons	Αριθμός Ημερών Number of working days		
1241	Παλατιμέτοχο		790	83.539	77	22	55	25.352	36	614	332	7.584	906
1242	Δένεια		50	2.835	18	5	13	5.990	6	30	6	57	33
1243	Κοκκοστριμιθιά		455	35.918	33	17	16	10.010	23	760	70	1.547	525
1244	Μάμμηρη		157	6.511	1	0	1	360	6	65	38	848	212
1300	Παλαγχόρι Μόρφου		227	22.316	5	3	2	1.050	11	194	62	1.458	49
1301	Ασκάς		93	15.283	0	0	0	0	2	20	30	1.294	15
1302	'Αλωνα		105	14.970	0	0	0	0	10	118	148	1.148	39
1303	Φτερικουδι		64	9.346	0	0	0	0	9	42	18	826	0
1304	Πολύσταπος		112	15.765	0	0	0	0	12	71	114	936	15
1305	Λαγουδιερά		73	4.037	0	0	0	0	4	4	59	237	6
1306	Σαράντι		18	852	0	0	0	0	0	0	11	52	0
1307	Λιβάδια		8	900	0	0	0	0	0	0	17	89	0
1308	Αληθινού		6	674	0	0	0	0	0	0	9	68	0
1309	Πλατανιστάσα		98	14.190	0	0	0	0	3	3	104	351	11
1310	Παλαγχόρι Ορεινής		107	13.878	4	3	1	630	5	46	44	2.260	18
1320	Ευλιάτος		72	5.714	1	0	1	282	1	32	56	287	17
1321	'Αγιος Γεώργιος Κωκκάλλου		13	1.080	2	2	0	705	2	10	12	115	2
1322	Νικητάρι (Περίλ. Ασίνου)		127	10.372	7	4	3	2.324	47	535	38	1.330	92
1323	Βυζακιά		131	8.549	1	0	0	300	60	165	31	278	96
1324	Αγία Μαρτίνα (Ευλιάτου)		250	15.511	9	5	4	2.585	24	389	102	917	198
1326	Κάτο Μονή		88	5.215	28	9	19	7.515	2	150	20	289	52
1327	Ορούντα		239	34.361	56	20	36	15.510	86	2.375	69	2.833	2.303
1329	Κάτο Κουτραράς (Περίλ. Μάνδρες)		13	2.220	0	0	0	0	8	125	20	161	48
1330	Ποτάμι		151	10.838	11	3	8	3.960	14	130	47	629	226
1360	Ακάκι		687	68.176	110	21	89	34.255	69	2.115	127	3.024	2.222
1361	Περσιτερώνα		631	69.517	65	0	65	16.722	1.396	5.745	261	1.969	6.322
1362	Αστρομερίτης		528	67.910	53	6	47	16.840	988	5.056	268	3.459	1.231
1368	Μένικο		288	17.500	35	9	26	11.740	34	937	135	2.562	1.047

(Συν. - Cont'd)

ΠΙΝΑΚΑΣ 53(Συν.). ΑΠΑΣΧΟΛΗΣΗ, ΑΡΙΘΜΟΣ ΕΡΓΑΣΙΜΩΝ ΗΜΕΡΩΝ ΚΑΙ ΧΡΗΣΙΜΟΠΟΙΟΥΜΕΝΗ ΓΕΩΡΓΙΚΗ ΕΚΤΑΣΗ ΚΑΤΑ ΚΑΤΗΓΟΡΙΑ ΚΑΙ ΚΑΤΑ ΕΠΑΡΧΙΑ ΚΑΙ ΚΟΙΝΟΤΗΤΑ ΔΙΑΜΟΝΗΣ ΤΟΥ ΚΑΤΟΧΟΥ
TABLE 53(Cont'd). EMPLOYMENT, NUMBER OF WORKING DAYS AND UTILIZED AGRICULTURAL AREA BY CATEGORY AND BY HOLDER'S DISTRICT AND COMMUNITY OF RESIDENCE

Κωδ. Code	Κάτοχοι και μέλη του νοικοκυριού Owners and members of the household		Τακτικοί Εργάτες Permanent Employees				Εποχικοί Εργάτες Seasonal Workers		Απασχόληση χωρίς αμοιβή Unpaid Employment		Λοιποί Εργάτες Other Workers
	Αριθμός Προσώπων Number of Persons	Αριθμός Ημερών Number of working days	Αριθμός Προσώπων Number of Persons	Κύπριοι Cypriots	Αλλοδαποί Foreigners	Αριθμός Ημερών Number of working days	Αριθμός Προσώπων Number of Persons	Αριθμός Ημερών Number of working days	Αριθμός Προσώπων Number of Persons	Αριθμός Ημερών Number of working days	Αριθμός Ημερών Number of working days
1400	84	12.197	1	0	1	100	18	158	75	1.654	20
1402	24	3.920	0	0	0	0	0	0	8	220	4
1403	80	6.778	0	0	0	0	4	28	24	405	366
1404	324	43.425	0	0	0	0	20	719	104	10.178	17
1405	33	2.698	0	0	0	0	2	65	1	30	34
1406	171	22.665	2	0	2	720	34	391	39	1.215	119
1407	54	5.184	2	0	2	410	3	9	8	65	89
1408	92	13.777	0	0	0	0	1	10	7	230	4
1409	216	27.518	14	0	14	3.880	88	331	40	1.020	119
1410	142	13.192	1	0	1	360	16	1.060	28	751	200
1411	193	12.241	8	8	0	1.040	103	2.159	27	599	251
1412	108	14.092	11	0	11	3.030	91	2.431	42	1.573	74
1415	62	4.827	0	0	0	0	12	447	24	390	83
1416	60	7.026	0	0	0	0	16	246	15	530	112
1417	1	360	0	0	0	0	0	0	5	10	4
1420	55	6.804	0	0	0	0	14	165	63	686	0
1421	25	3.600	0	0	0	0	2	60	10	120	0
1422	150	20.671	0	0	0	0	16	418	99	2.822	62
1423	78	10.207	0	0	0	0	9	100	19	325	10
1424	164	24.741	0	0	0	0	22	377	75	1.928	11
1425	79	11.889	0	0	0	0	57	599	29	364	28
1426	60	9.070	0	0	0	0	16	165	96	516	0
1427	194	27.870	0	0	0	0	68	274	157	871	0
1456	16	2.025	0	0	0	0	6	39	0	0	9
1457	542	46.761	1	0	1	250	643	8.152	42	379	630
1460	29	6.356	0	0	0	0	0	0	0	0	0
1461	32	1.930	0	0	0	0	0	0	0	0	0
1462	7	560	0	0	0	0	0	0	0	0	0

(Συν. - Cont'd)

ΠΙΝΑΚΑΣ 53(Συν.). ΑΠΑΣΧΟΛΗΣΗ, ΑΡΙΘΜΟΣ ΕΡΓΑΣΙΜΩΝ ΗΜΕΡΩΝ ΚΑΙ ΧΡΗΣΙΜΟΠΟΙΟΥΜΕΝΗ ΓΕΩΡΓΙΚΗ ΕΚΤΑΣΗ ΚΑΤΑ ΚΑΤΗΓΟΡΙΑ ΚΑΙ ΚΑΤΑ ΕΠΑΡΧΙΑ ΚΑΙ ΚΟΙΝΟΤΗΤΑ ΔΙΑΜΟΝΗΣ ΤΟΥ ΚΑΤΟΧΟΥ

TABLE 53(Cont'd). EMPLOYMENT, NUMBER OF WORKING DAYS AND UTILIZED AGRICULTURAL AREA BY CATEGORY AND BY HOLDER'S DISTRICT AND COMMUNITY OF RESIDENCE

Κωδ. Code	Επαρχία Δήμιος / Κοινότητα Municipality / Community	Κάτοχοι και μέλη του νοικοκυριού Owners and members of the household		Τακτικοί Εργάτες Permanent Employees				Εποχικοί Εργάτες Seasonal Workers		Απασχόληση χωρίς αμοιβή Unpaid Employment		Λοιποί Εργάτες Other Workers
		Αριθμός Προσώπων Number of Persons	Αριθμός Ημερών Number of working days	Αριθμός Προσώπων Number of Persons	Κύπριοι Cypriots	Αλλοδαποί Foreigners	Αριθμός Ημερών Number of working days	Αριθμός Προσώπων Number of Persons	Αριθμός Ημερών Number of working days	Αριθμός Προσώπων Number of Persons	Αριθμός Ημερών Number of working days	
3	ΑΜΜΟΧΩΣΤΟΣ - AMMOCHOSTOS	5.439	625.201	1.098	239	859	208.182	5.502	81.031	912	7.065	7.314
3100	Δήμιος Αγίας Νάσας - & Αγία Θεία	222	18.313	44	23	21	7.261	366	3.802	7	38	174
3101	Δήμιος Παραλιμνίου	945	111.739	215	48	167	51.439	1.032	10.354	264	1.616	1.157
3102	Δήμιος Δερύνειας-Στροβίλ.&Α.Νικ.	469	47.810	144	32	112	29.828	344	3.842	28	515	549
3103	Σωτήρα	1.171	128.231	182	11	171	27.390	1.467	16.272	188	1.522	962
3104	Λιοπέτρι	606	66.419	117	22	95	19.290	381	6.609	191	1.487	494
3105	Φρέναρος	683	75.865	82	20	62	13.661	1.046	17.063	30	303	2.006
3110	Αυγούρου (& Μονή 'Αγιος Κενδέας)	728	98.604	218	45	173	37.810	576	16.522	57	424	758
3111	'Αχνα (Περίλ. Δασάτι)	297	41.422	79	30	49	18.873	137	3.958	47	325	248
3114	Αχρίτου-Αγ. Γεώργιος&Βρυσούλες	318	36.798	17	8	9	2.630	153	2.609	100	835	966
4	ΛΑΡΝΑΚΑ - LARNAKA	12.382	1.102.331	1.891	791	1.100	450.426	4.765	94.699	4.047	34.189	21.318
4000	Δήμιος Λάρνακας	2.033	124.998	171	114	57	37.631	758	12.340	622	4.421	2.787
4010	Δήμιος Αράδιπτου	1.076	57.087	186	90	96	51.483	372	4.871	591	3.680	1.269
4011	Λιβάδια	313	21.764	40	30	10	8.109	92	960	40	372	318
4012	Δρομολαξιά	354	41.003	56	23	33	15.617	61	2.839	61	663	474
4013	Μενεού	76	7.898	24	10	14	7.918	79	5.145	37	209	135
4100	Κελλά	79	7.644	3	0	3	640	4	115	10	72	113
4101	Τρούλλοι	222	15.690	11	4	7	3.440	15	163	58	324	178
4102	Βορόκληνη(Ορόκληνη)	205	11.594	24	19	5	4.272	73	956	71	732	226
4103	Αβδέλερό	20	1.589	8	6	2	2.420	2	30	12	68	133
4104	Πύλα	124	7.173	3	0	3	900	8	87	40	366	198
4105	Ευλοτύμβου (Περίλ.Δακέλεια)	405	38.052	55	22	33	14.986	161	2.953	71	507	1.168
4106	Ορμίδα	629	70.833	84	28	56	16.616	532	7.683	87	528	555
4107	Ευλοφάγου	932	98.881	289	28	261	51.075	730	12.455	250	2.292	1.561
4110	Κίτι	377	45.453	83	30	53	22.982	108	3.140	119	1.556	683
4111	Περιβόλα	156	17.977	36	15	21	7.926	25	813	117	679	391
4112	Τερσεφάνου	108	9.033	13	4	9	3.810	38	508	126	539	176

(Συν. - Cont'd)

ΠΙΝΑΚΑΣ 53(Συν.). ΑΠΑΣΧΟΛΗΣΗ, ΑΡΙΘΜΟΣ ΕΡΓΑΣΙΜΩΝ ΗΜΕΡΩΝ ΚΑΙ ΧΡΗΣΙΜΟΠΟΙΟΥΜΕΝΗ ΓΕΩΡΓΙΚΗ ΕΚΤΑΣΗ ΚΑΤΑ ΚΑΤΗΓΟΡΙΑ ΚΑΙ ΚΑΤΑ ΕΠΑΡΧΙΑ ΚΑΙ ΚΟΙΝΟΤΗΤΑ ΔΙΑΜΟΝΗΣ ΤΟΥ ΚΑΤΟΧΟΥ
 TABLE 53(Cont'd). EMPLOYMENT, NUMBER OF WORKING DAYS AND UTILIZED AGRICULTURAL AREA BY CATEGORY AND BY HOLDER'S DISTRICT AND COMMUNITY OF RESIDENCE

Κωδ. Code	Επαρχία Δήμιος / Κοινότητα District Municipality / Community	Κάτοχοι και μέλη του νοικοκυριού Owners and members of the household		Τακτικοί Εργάτες Permanent Employees			Εποχικοί Εργάτες Seasonal Workers		Απασχόληση χωρίς αμοιβή Unpaid Employment		Λοιποί Εργάτες Other Workers	
		Αριθμός Προσώπων Number of Persons	Αριθμός Ημερών Number of working days	Αριθμός Προσώπων Number of Persons	Κύριοι Cypriots	Αλλοδαποί Foreigners	Αριθμός Ημερών Number of working days	Αριθμός Προσώπων Number of Persons	Αριθμός Ημερών Number of working days	Αριθμός Προσώπων Number of Persons		Αριθμός Ημερών Number of working days
4120	Μαζωτός	174	15.272	47	17	30	12.680	67	1.534	52	607	230
4121	Αλαμνός	92	10.734	14	2	12	2.550	64	2.312	20	261	738
4122	Αναφοτιά	192	21.066	39	9	30	8.595	47	986	19	308	359
4124	Κιφισιά	94	12.269	4	0	4	1.440	14	208	32	288	74
4125	Αλεθρικό	144	14.825	11	5	6	2.860	19	272	42	471	150
4126	Κλαυδιά	131	16.819	11	8	3	2.100	20	550	19	131	301
4127	Αγγλισίδες	260	23.273	41	13	28	10.078	94	2.530	67	1.379	166
4128	Μενόγεια	27	2.237	1	0	1	40	15	200	17	117	32
4202	Δήμιος Αθιένου	677	46.744	185	103	82	52.500	248	3.439	250	1.602	2.195
4210	Καλό Χοριό	238	29.623	31	27	4	4.225	34	391	82	442	463
4211	Άγία Άννα	66	3.001	0	0	0	0	4	70	19	176	43
4212	Μοσφυλωτή	166	9.030	11	7	4	1.790	25	782	135	815	163
4213	Ψευδάς	219	12.291	2	1	1	720	16	570	99	561	192
4214	Πυργά-Μονή Σταυροβ.&Αγ.Βαρβάρας	146	7.118	13	10	3	1.800	18	270	127	912	172
4215	Κόρνος(Περλ.Μονή Αγίας Θείλας)	499	32.375	7	4	3	1.828	86	1.202	198	2.158	425
4216	Δελιτηπος	4	1.230	0	0	0	0	0	0	11	538	5
4300	Ζόγι	105	12.835	28	9	19	8.810	30	750	3	45	228
4301	Μαρί (Περλ. Βασιλικό)	47	7.830	12	5	7	3.300	30	1.320	4	50	60
4302	Καλαβασός	160	19.781	40	16	24	10.810	68	1.885	4	150	365
4303	Τόγγη	101	6.851	13	5	8	3.520	26	529	48	366	148
4304	Χοροκοιτία	145	20.322	17	4	13	4.180	64	1.341	92	1.117	361
4305	Ψεμματισμένος	54	5.371	25	7	18	8.848	42	768	5	46	18
4306	Μαρώνι	208	36.642	80	10	70	24.058	47	1.653	29	265	257
4307	Άγιος Θεόδωρος	275	40.044	35	17	18	9.220	101	2.423	48	1.215	941
4308	Σκαρίνου	83	6.336	8	3	5	1.650	22	628	6	69	86
4309	Κορίνου	238	34.408	38	13	25	10.010	24	696	27	599	806

(Συν. - Cont'd)

ΠΙΝΑΚΑΣ 53(Συν.). ΑΠΑΣΧΟΛΗΣΗ, ΑΡΙΘΜΟΣ ΕΡΓΑΣΙΜΩΝ ΗΜΕΡΩΝ ΚΑΙ ΧΡΗΣΙΜΟΠΟΙΟΥΜΕΝΗ ΓΕΩΡΓΙΚΗ ΕΚΤΑΣΗ ΚΑΤΑ ΚΑΤΗΓΟΡΙΑ ΚΑΙ ΚΑΤΑ ΕΠΑΡΧΙΑ ΚΑΙ ΚΟΙΝΟΤΗΤΑ ΔΙΑΜΟΝΗΣ ΤΟΥ ΚΑΤΟΧΟΥ
TABLE 53(Cont'd). EMPLOYMENT, NUMBER OF WORKING DAYS AND UTILIZED AGRICULTURAL AREA BY CATEGORY AND BY HOLDER'S DISTRICT AND COMMUNITY OF RESIDENCE

Κωδ. Code	Επαρχία Δήμος / Κοινότητα Municipality / Community	Κάτοχοι και μέλη του νοικοκυριού Owners and members of the household		Τακτικοί Εργάτες Permanent Employees				Εποχικοί Εργάτες Seasonal Workers		Απασχόληση χωρίς αμοιβή Unpaid Employment		Λοιποί Εργάτες Other Workers
		Αριθμός Προσώπων Number of Persons	Αριθμός Ημερών Number of working days	Αριθμός Προσώπων Number of Persons	Κύπριοι Cypriots	Αλλοδαποί Foreigners	Αριθμός Ημερών Number of working days	Αριθμός Προσώπων Number of Persons	Αριθμός Ημερών Number of working days	Αριθμός Προσώπων Number of Persons	Αριθμός Ημερών Number of working days	
4310	Κάτω Λεύκαρα	39	2.442	3	3	0	150	14	368	10	87	24
4311	Δήμος Πάνο Λευκάρων	278	26.686	5	3	2	1.330	114	2.533	121	1.537	427
4312	Κάτω Δρυς	33	2.628	2	0	2	594	31	1.560	4	30	35
4313	Βάβλα (Περίλ. Μονή Αγίου Μηνά)	18	920	7	2	5	1.520	2	180	5	50	11
4314	Λάγεια	12	960	5	5	0	370	4	240	0	0	8
4315	Ορά (Περίλ. Δράπια και Παροάτα)	131	10.235	45	41	4	5.330	225	2.049	112	390	1.273
4316	Μελίνη	30	5.630	1	1	0	200	15	1.150	0	0	31
4317	Οδοί	64	12.421	14	11	3	1.815	39	3.200	7	110	68
4318	'Αγιοι Βαβατσανιάς	83	11.525	9	6	3	1.380	26	732	6	137	76
4319	Βαβατσανιά	40	3.888	1	1	0	300	12	320	15	152	22
5	ΛΕΜΕΣΟΣ - LEMESOS	20.218	1.597.048	676	242	434	165.892	14.378	84.059	9.215	96.496	29.039
5000	Δήμος Λεμεσού	6.122	321.777	205	110	95	45.985	5.030	27.780	2.836	30.175	14.820
5011	Δήμος Μέσα Γειτονιάς	638	46.472	8	4	4	1.910	347	2.466	240	2.491	106
5012	Δήμος Αγίου Αθανασίου	230	25.725	17	11	6	4.050	26	545	12	684	152
5013	Δήμος Γερμασόγειας	400	26.153	21	6	15	6.702	101	981	16	141	151
5020	Πάνο Πολεμίδα	139	8.669	13	7	6	2.592	84	390	26	519	101
5021	'Υγρονας	1.143	45.150	38	12	26	8.353	986	4.840	639	4.707	940
5022	Δήμος Κάτω Πολεμιδιών	1.652	81.263	58	20	38	12.247	1.766	7.450	1.175	9.895	2.150
5100	Παλδόμενα	115	3.523	0	0	0	0	0	0	14	44	205
5101	Παραμύθα-& Μονή Παναγίας Ευαγγ.	75	5.676	1	1	0	300	0	0	6	12	124
5102	Σπιτάλι	69	2.713	0	0	0	0	0	0	0	0	64
5103	Φασούλα	124	5.568	0	0	0	0	13	62	30	286	83
5104	Μαθικολώνη	41	2.574	0	0	0	0	0	0	20	109	22
5105	Γεράσα	46	3.461	0	0	0	0	4	32	34	246	10
5106	Αψιού	81	1.791	1	1	0	30	0	0	35	194	24
5107	Απεσιά	122	8.457	0	0	0	0	17	122	93	1.259	189

(Συν. - Cont'd)

ΠΙΝΑΚΑΣ 53(Συν.). ΑΠΑΣΧΟΛΗΣΗ, ΑΡΙΘΜΟΣ ΕΡΓΑΣΙΜΩΝ ΗΜΕΡΩΝ ΚΑΙ ΧΡΗΣΙΜΟΠΟΙΟΥΜΕΝΗ ΓΕΩΡΓΙΚΗ ΕΚΤΑΣΗ ΚΑΤΑ ΚΑΤΗΓΟΡΙΑ ΚΑΙ ΚΑΤΑ ΕΠΑΡΧΙΑ ΚΑΙ ΚΟΙΝΟΤΗΤΑ ΔΙΑΜΟΝΗΣ ΤΟΥ ΚΑΤΟΧΟΥ

TABLE 53(Cont'd). EMPLOYMENT, NUMBER OF WORKING DAYS AND UTILIZED AGRICULTURAL AREA BY CATEGORY AND BY HOLDER'S DISTRICT AND COMMUNITY OF RESIDENCE

Κωδ. Code	Επαρχία Δήμιος / Κοινότητα Municipality / Community	Κάτοχοι και μέλη του νοικοκυριού Owners and members of the household		Τακτικοί Εργάτες Permanent Employees				Εποχικοί Εργάτες Seasonal Workers		Απασχόληση χωρίς αμοιβή Unpaid Employment		Λοιποί Εργάτες Other Workers
		Αριθμός Προσώπων Number of Persons	Αριθμός Ημερών Number of working days	Αριθμός Προσώπων Number of Persons	Κύπριοι Cypriots	Αλλοδαποί Foreigners	Αριθμός Ημερών Number of working days	Αριθμός Προσώπων Number of Persons	Αριθμός Ημερών Number of working days	Αριθμός Προσώπων Number of Persons	Αριθμός Ημερών Number of working days	
5108	Κοροφή	73	6.209	0	0	0	0	10	84	62	535	37
5109	Λιμνάτης	162	16.144	0	0	0	0	51	100	182	2.070	154
5110	Καμπλιεύ	11	1.350	0	0	0	0	3	9	14	105	35
5120	Μουτταγιάκα	49	4.802	0	0	0	0	16	61	8	263	56
5121	Αρμενοχώρι	16	3.310	2	0	2	440	17	800	5	60	65
5122	Φοινικάρια	39	5.951	1	1	0	350	0	0	0	0	0
5123	Ακρόντα	97	11.875	0	0	0	0	0	0	0	0	2
5124	'Αγιος Τύχων	18	2.285	0	0	0	0	4	10	0	0	0
5125	Παρεκκλησιά	249	42.317	55	7	48	17.340	51	1.215	34	1.002	220
5126	Πεντάκομο	48	1.780	1	0	1	312	0	0	0	0	0
5127	Μοναγρούλλι	63	6.070	6	2	4	1.578	4	120	30	100	7
5128	Μονή	50	7.491	2	0	2	680	2	200	86	240	0
5129	Πύργος	245	26.425	11	0	11	3.370	41	1.204	60	2.516	103
5130	Αγάτα (Περ.Μεταλλεία Πλατείες)	151	3.952	1	0	1	250	5	20	42	229	95
5131	Βάσα (Κελλακίου)	20	1.315	0	0	0	0	0	0	0	0	57
5132	Σανίδα	18	2.400	0	0	0	0	0	0	1	10	28
5133	Πραστιό (Κελλακίου)	30	2.450	0	0	0	0	0	0	0	0	47
5134	Κλωνάρι	4	620	0	0	0	0	0	0	0	0	10
5136	Κελλάκι -& Μονή Ζωοδόχου Πηγής	66	9.105	20	0	20	3.730	14	1.116	20	40	44
5137	Ακαπνού	4	630	0	0	0	0	0	0	2	40	30
5138	Επταγόμεια	130	22.060	20	0	20	5.060	21	714	11	75	1.216
5140	Διερόνα	110	21.496	1	0	1	300	6	160	0	0	6
5141	Αρακαπιάς	103	13.874	2	2	0	200	39	361	14	30	2
5142	'Αγιος Παύλος	70	8.431	2	0	2	400	2	200	16	219	0
5143	'Αγιος Κωνσταντίνος	76	13.173	4	2	2	840	17	1.175	13	158	0
5144	Συκόπετρα	53	6.177	0	0	0	0	0	0	0	0	46
5145	Λουβαράς	152	13.716	22	2	20	5.890	13	1.210	16	196	4

(Συν. - Cont'd)

ΠΙΝΑΚΑΣ 53(Συν.). ΑΠΑΣΧΟΛΗΣΗ, ΑΡΙΘΜΟΣ ΕΡΓΑΣΙΜΩΝ ΗΜΕΡΩΝ ΚΑΙ ΧΡΗΣΙΜΟΠΟΙΟΥΜΕΝΗ ΓΕΩΡΓΙΚΗ ΕΚΤΑΣΗ ΚΑΤΑ ΚΑΤΗΓΟΡΙΑ ΚΑΙ ΚΑΤΑ ΕΠΑΡΧΙΑ ΚΑΙ ΚΟΙΝΟΤΗΤΑ ΔΙΑΜΟΝΗΣ ΤΟΥ ΚΑΤΟΧΟΥ
TABLE 53(Cont'd). EMPLOYMENT, NUMBER OF WORKING DAYS AND UTILIZED AGRICULTURAL AREA BY CATEGORY AND BY HOLDER'S DISTRICT AND COMMUNITY OF RESIDENCE

Κωδ. Code	Επαρχία Δήμος / Κοινότητα Municipality / Community		Κάτοχοι και μέλη του νοικοκυριού Owners and members of the household		Τακτικοί Εργάτες Permanent Employees				Εποχικοί Εργάτες Seasonal Workers		Απασχόληση χωρίς αμοιβή Unpaid Employment			Λοιποί Εργάτες Other Workers
	Αριθμός Προσώπων Number of Persons	Αριθμός Ημερών Number of working days	Αριθμός Προσώπων Number of Persons	Αριθμός Αλλοδαποί Foreigners	Κύπριοι Cypriots	Αριθμός Ημερών Number of working days	Αριθμός Προσώπων Number of Persons	Αριθμός Ημερών Number of working days	Αριθμός Προσώπων Number of Persons	Αριθμός Ημερών Number of working days	Αριθμός Προσώπων Number of Persons	Αριθμός Ημερών Number of working days	Αριθμός Ημερών Number of working days	
5146	Καλό Χωριό (Περίλ. 'Αθρακος)	9.427	144	0	0	0	0	13	148	125	913	18		
5147	Ζωσπηγή	7.646	79	0	0	0	0	6	30	23	640	0		
5200	Ακρωτήρι -& Μονή Αγίου Νικολάου	8.263	81	0	0	0	0	24	112	45	472	172		
5201	Ασώματος (Περίλ. Φασούρι)	7.228	59	21	11	5.800	10	5	10	6	362	262		
5202	Τσερκέζοι	595	7	2	0	510	2	0	0	3	35	7		
5203	Τραχώνι	9.199	66	1	1	90	10	10	30	10	210	72		
5210	Κολόσσι	19.840	235	8	1	2.520	164	164	886	161	1.913	229		
5211	Ερήμη	8.287	150	2	0	720	4	4	130	7	150	141		
5212	Επισκοπή	29.403	397	16	2	4.490	2	531	2.686	236	3.671	565		
5213	Καντού	10.510	121	5	1	870	4	53	283	108	1.290	322		
5214	Σωτήρα-& Σύμβουλος & Στερακόβου	4.805	33	0	0	0	0	0	0	33	680	73		
5220	Πρασιτό (Αυδήμου)	8.806	63	0	0	0	0	13	210	33	910	762		
5221	Παραμάλι	7.983	51	20	0	5.870	30	30	750	61	690	101		
5222	Αυδήμου	32.823	292	7	5	1.955	223	223	2.951	258	4.985	2.138		
5223	Πλατανίστεια	1.910	9	0	0	0	0	0	0	5	95	232		
5224	'Αγιος Θωμάς	759	8	1	1	140	0	0	0	3	40	147		
5225	Αλέκτορα	8.275	46	3	0	270	110	459	459	29	111	26		
5226	Ανώγυρα	12.143	62	0	0	0	7	65	65	26	1.153	343		
5227	Πισσούρι	29.237	247	27	9	8.618	357	2.075	2.075	105	2.353	436		
5300	Σούνι-Ζανακιά	9.275	88	0	0	0	8	180	180	77	977	135		
5302	'Αλασσα	4.063	44	0	0	0	0	0	0	0	0	8		
5303	Κάτο Κιβίδες	10.666	128	5	5	270	6	4	4	143	304	106		
5305	'Αγιος Αμβρόσιος	8.580	87	0	0	0	113	652	652	79	711	183		
5306	'Αγιος Θεράπων	7.810	74	3	0	300	11	30	30	52	114	44		
5307	Λόφου	1.240	6	0	0	0	1	15	15	0	0	6		
5308	Πάχνα	45.444	414	1	0	330	2.185	4.120	4.120	720	3.111	327		
5310	'Αγιος Γεώργιος	7.240	50	0	0	0	4	80	80	1	5	49		

(Συν. - Cont'd)

ΠΙΝΑΚΑΣ 53(Συν.). ΑΠΑΣΧΟΛΗΣΗ, ΑΡΙΘΜΟΣ ΕΡΓΑΣΙΜΩΝ ΗΜΕΡΩΝ ΚΑΙ ΧΡΗΣΙΜΟΠΟΙΟΥΜΕΝΗ ΓΕΩΡΓΙΚΗ ΕΚΤΑΣΗ ΚΑΤΑ ΚΑΤΗΓΟΡΙΑ ΚΑΙ ΚΑΤΑ ΕΠΑΡΧΙΑ ΚΑΙ ΚΟΙΝΟΤΗΤΑ ΔΙΑΜΟΝΗΣ ΤΟΥ ΚΑΤΟΧΟΥ
TABLE 53(Cont'd). EMPLOYMENT, NUMBER OF WORKING DAYS AND UTILIZED AGRICULTURAL AREA BY CATEGORY AND BY HOLDER'S DISTRICT AND COMMUNITY OF RESIDENCE

Κωδ. Code	Επαρχία Δήμιος / Κοινότητα Municipality / Community	Κάτοχοι και μέλη του νοικοκυριού Owners and members of the household		Τακτικοί Εργάτες Permanent Employees				Εποχικοί Εργάτες Seasonal Workers		Απασχόληση χωρίς αμοιβή Unpaid Employment		Λοιποί Εργάτες Other Workers
		Αριθμός Προσώπων Persons	Αριθμός Ημερών Number of working days	Αριθμός Προσώπων Persons	Κύπριοι Cypriots	Αλλοδαποί Foreigners	Αριθμός Ημερών Number of working days	Αριθμός Προσώπων Persons	Αριθμός Ημερών Number of working days	Αριθμός Προσώπων Persons	Αριθμός Ημερών Number of working days	
5311	Δορός	56	3.957	2	0	2	600	33	440	0	0	63
5312	Λάνεια	63	4.050	0	0	0	0	6	48	2	4	29
5313	Συλικού	50	4.405	3	0	3	780	0	0	1	6	23
5314	Μονάρι-ε Μονή Παναγίας Αμιασγού	76	5.210	1	1	0	110	8	65	0	0	13
5315	Τριμήλεση	108	9.060	1	0	1	320	6	321	0	0	14
5316	Άγιος Μάμας	50	7.930	0	0	0	0	0	0	0	0	2
5317	Κουκά	4	390	0	0	0	0	0	0	0	0	2
5318	Μονιάτης-Μέσα Ποτ., Σαϊττάς, Φυλ.	52	4.770	0	0	0	0	0	0	0	0	6
5320	Δωρά	83	15.105	4	0	4	1.150	276	988	52	411	20
5322	Άρσος	78	7.565	4	1	3	660	30	42	97	597	66
5323	Κισσοσα	4	330	0	0	0	0	0	0	0	0	0
5324	Μαλιά	17	1.485	0	0	0	0	58	210	17	205	2
5325	Βάσα (Κουλιού)	92	8.599	0	0	0	0	220	1.008	84	476	17
5326	Βουί	51	6.830	6	1	5	1.980	84	217	94	1.448	26
5327	Πέρα Πεδι	49	3.856	0	0	0	0	57	191	16	148	3
5328	Μανδριά	65	7.280	0	0	0	0	96	589	60	616	8
5329	Ποταμιού	23	4.510	0	0	0	0	39	68	33	208	7
5330	Όμοδος	134	16.140	10	8	2	2.230	455	6.851	28	487	47
5331	Κουλάι	104	13.690	2	2	0	610	270	770	46	235	28
5340	Άγιος Δημήτριος	54	8.690	0	0	0	0	7	255	0	0	0
5341	Παλαμόνλος	14	1.190	0	0	0	0	0	0	0	0	3
5342	Πρόδρομος (Περίλ., Τρικουκιά)	63	11.670	0	0	0	0	0	0	0	0	0
5343	Καμινάρια	67	6.104	0	0	0	0	0	0	0	0	12
5344	Τρεις Ελιές	48	8.808	0	0	0	0	0	0	0	0	8
5345	Λεμίθου	50	3.470	0	0	0	0	5	160	0	0	6
5350	Κάτο Πλάτρες (Τορναρίδες)	55	3.330	0	0	0	0	0	0	0	0	8
5351	Πάνο Πλάτρες (Περίλ., Τροόδος)	25	1.870	0	0	0	0	14	420	2	60	9

(Συν. - Cont'd)

ΠΙΝΑΚΑΣ 53(Συν.). ΑΠΑΣΧΟΛΗΣΗ, ΑΡΙΘΜΟΣ ΕΡΓΑΣΙΜΩΝ ΗΜΕΡΩΝ ΚΑΙ ΧΡΗΣΙΜΟΠΟΙΟΥΜΕΝΗ ΓΕΩΡΓΙΚΗ ΕΚΤΑΣΗ ΚΑΤΑ ΚΑΤΗΓΟΡΙΑ ΚΑΙ ΚΑΤΑ ΕΠΑΡΧΙΑ ΚΑΙ ΚΟΙΝΟΤΗΤΑ ΔΙΑΜΟΝΗΣ ΤΟΥ ΚΑΤΟΧΟΥ
 TABLE 53(Cont'd). EMPLOYMENT, NUMBER OF WORKING DAYS AND UTILIZED AGRICULTURAL AREA BY CATEGORY AND BY HOLDER'S DISTRICT AND COMMUNITY OF RESIDENCE

Κωδ. Code	Επαρχία Δήμος / Κοινότητα District Municipality / Community	Κάτοχοι και μέλη του νοικοκυριού Owners and members of the household		Τακτικοί Εργάτες Permanent Employees				Εποχικοί Εργάτες Seasonal Workers		Απασχόληση χωρίς αμοιβή Unpaid Employment		Λοιποί Εργάτες Other Workers
		Αριθμός Προσώπων Persons	Αριθμός Ημερών Number of working days	Αριθμός Προσώπων Persons	Κύριοι Cypriots	Αλλοδαποί Foreigners	Αριθμός Ημερών Number of working days	Αριθμός Προσώπων Persons	Αριθμός Ημερών Number of working days	Αριθμός Προσώπων Persons	Αριθμός Ημερών Number of working days	
5352	Φοινί (Περ. Μονή Τροδοίτισσας)	162	19.550	0	0	0	0	1	90	5	260	7
5354	Κάτω Αμιάντος	106	9.860	0	0	0	0	4	120	2	60	13
5360	Άγιος Θεόδωρος	69	10.590	0	0	0	0	38	111	23	238	0
5361	Άγιος Ιωάννης	205	26.259	2	1	1	460	0	0	93	1.045	0
5362	Κάτω Μύλος	30	4.961	0	0	0	0	5	133	10	130	2
5363	Ποταμίτισσα	55	5.375	0	0	0	0	0	0	18	135	0
5364	Λύμεις	113	16.744	0	0	0	0	22	300	59	1.278	0
5365	Πελένδρι (Περλ. Κάρδαμα)	560	51.026	1	1	0	150	24	344	30	419	182
5366	Αγρός	357	30.939	5	2	3	950	15	409	105	1.692	26
5367	Αγρίδια	85	9.199	0	0	0	0	0	0	33	374	11
5368	Χανδριά	118	11.569	0	0	0	0	16	101	59	307	21
5369	Κυπερούνα	678	74.845	1	0	1	230	21	475	105	1.112	46
6	ΠΑΦΟΣ - PAFOS	13.935	1.357.096	497	140	357	126.709	37.637	141.850	18.696	71.335	33.988
6000	Δήμος Πάφου	3.747	261.649	99	43	56	29.198	9.533	36.100	3.541	14.978	11.742
6010	Δήμος Γεροσκήπτου	1.013	74.848	28	8	20	6.960	2.168	12.227	928	7.035	2.155
6011	Κονιά	120	10.765	1	0	1	300	57	772	46	423	308
6012	Άγια Μαρинуδία	29	2.388	1	0	1	260	32	458	20	221	29
6013	Κολώνη (Περλ. Μονή Ανατολικό)	48	6.601	3	0	3	360	66	469	16	67	112
6014	Αχέλεια	46	4.660	28	28	0	6.968	225	3.511	1	60	102
6020	Χλώρακας	316	23.486	12	1	11	3.120	270	1.875	171	1.900	315
6021	Λέμπα	34	2.510	3	2	1	880	18	115	8	106	9
6022	Έμπα	409	40.559	19	2	17	6.160	365	2.213	269	576	690
6023	Τρεμβούσα	107	4.840	0	0	0	0	37	137	67	272	21
6024	Μέσα Χοριά	102	12.312	0	0	0	0	39	360	15	145	4
6025	Μεσόγη	169	4.872	0	0	0	0	18	46	44	98	530
6026	Τάλα (Περ. Μονή Αγίου Νεοφύτου)	104	7.575	9	5	4	3.000	188	675	9	17	140
6027	Κισσόνεργα	279	27.004	18	0	18	5.322	191	1.617	135	1.466	856

(Συν. - Cont'd)

ΠΙΝΑΚΑΣ 53(Συν.). ΑΠΑΣΧΟΛΗΣΗ, ΑΡΙΘΜΟΣ ΕΡΓΑΣΙΜΩΝ ΗΜΕΡΩΝ ΚΑΙ ΧΡΗΣΙΜΟΠΟΙΟΥΜΕΝΗ ΓΕΩΡΓΙΚΗ ΕΚΤΑΣΗ ΚΑΤΑ ΚΑΤΗΓΟΡΙΑ ΚΑΙ ΚΑΤΑ ΕΠΑΡΧΙΑ ΚΑΙ ΚΟΙΝΟΤΗΤΑ ΔΙΑΜΟΝΗΣ ΤΟΥ ΚΑΤΟΧΟΥ
TABLE 53(Cont'd). EMPLOYMENT, NUMBER OF WORKING DAYS AND UTILIZED AGRICULTURAL AREA BY CATEGORY AND BY HOLDER'S DISTRICT AND COMMUNITY OF RESIDENCE

Κωδ. Code	Επαρχία Δήμος / Κοινότητα Municipality / Community		Κάτοχοι και μέλη του νοικοκυριού Owners and members of the household		Τακτικοί Εργάτες Permanent Employees			Εποχικοί Εργάτες Seasonal Workers		Απασχόληση χωρίς αμοιβή Unpaid Employment		Λοιποί Εργάτες Other Workers
	Αριθμός Προσώπων Number of Persons	Αριθμός Ημερών Number of working days	Αριθμός Προσώπων Number of Persons	Αλλοδαποί Foreigners	Κύπριοι Cypriots	Αριθμός Προσώπων Number of Persons	Αριθμός Ημερών Number of working days	Αριθμός Προσώπων Number of Persons	Αριθμός Ημερών Number of working days	Αριθμός Προσώπων Number of Persons	Αριθμός Ημερών Number of working days	Αριθμός Ημερών Number of working days
6100	Κούκλια		181		0	16	3.500	491	3.735	43	914	1.021
6101	Μανδριά		130		7	57	12.240	133	1.472	50	201	311
6102	Νικόκλεια		30		0	3	1.080	60	38	20	474	62
6104	Τίμη		208		1	4	1.750	327	4.061	179	1.672	567
6106	Αγία Βαρβάρα		24		2	11	3.840	39	1.165	17	339	163
6107	Αναρίτα		96		0	5	1.660	98	501	79	1.170	666
6110	Μαραθούνα		33		5	15	5.540	55	132	2	14	25
6111	Άρμου		84		0	0	0	47	96	30	30	28
6112	Επισκοπή		54		0	0	0	23	203	0	0	0
6113	Νατά		97		0	0	0	25	144	76	224	73
6114	Χολέτρια		88		2	2	720	46	43	50	261	122
6115	Αξύλου		28		0	1	300	342	828	61	127	0
6116	Ελεδιό		25		0	0	0	45	74	88	156	0
6120	Τσάδα		308		2	2	540	2.336	2.918	2.000	2.127	460
6121	Κοΰλη		157		0	0	0	1.988	2.070	1.772	1.835	251
6122	Στρουμπί		211		17	17	4.300	1.668	7.326	112	1.385	36
6123	Πολέμι		266		0	0	0	1.560	4.412	1.058	2.559	237
6124	Καλλέπεια (Περίλ. Μορόνερο)		91		0	0	0	727	1.214	162	365	57
6125	Λετύμβου		105		0	0	0	933	3.904	558	1.453	0
6128	Λεμόνα		22		0	0	0	139	959	78	493	15
6129	Χούλου		72		0	0	0	246	1.068	293	1.172	50
6130	Ακουσός		15		2	1	270	0	0	0	0	0
6132	Κάθικας		154		7	5	1.900	600	3.710	62	532	61
6133	Δήμος Πέγειας- & Αγ. Γεώργ. Πέγειας		516		6	6	1.686	889	2.778	67	578	1.474
6200	Πάνο Αρχιμανδρίτα- & Κάτω Αρχιμ.		25		0	0	0	57	392	63	386	13
6201	Φασούλα		31		2	2	720	63	327	35	576	5
6204	Μαμώνια		24		0	0	0	79	592	18	285	5

(Συν. - Cont'd)

ΠΙΝΑΚΑΣ 53(Συν.), ΑΠΑΣΧΟΛΗΣΗ, ΑΡΙΘΜΟΣ ΕΡΓΑΣΙΜΩΝ ΗΜΕΡΩΝ ΚΑΙ ΧΡΗΣΙΜΟΠΟΙΟΥΜΕΝΗ ΓΕΩΡΓΙΚΗ ΕΚΤΑΣΗ ΚΑΤΑ ΚΑΤΗΓΟΡΙΑ ΚΑΙ ΚΑΤΑ ΕΠΑΡΧΙΑ ΚΑΙ ΚΟΙΝΟΤΗΤΑ ΔΙΑΜΟΝΗΣ ΤΟΥ ΚΑΤΟΧΟΥ
TABLE 53(Cont'd), EMPLOYMENT, NUMBER OF WORKING DAYS AND UTILIZED AGRICULTURAL AREA BY CATEGORY AND BY HOLDER'S DISTRICT AND COMMUNITY OF RESIDENCE

Κωδ. Code	Επαρχία Δήμος / Κοινότητα Municipality / Community	Κάτοχοι και μέλη του νοικοκυριού household		Τακτικοί Εργάτες Permanent Employees				Εποχικοί Εργάτες Seasonal Workers		Απασχόληση χωρίς αμοιβή Unpaid Employment		Λοιποί Εργάτες Other Workers
		Αριθμός Προσώπων Number of Persons	Αριθμός Ημερών Number of working days	Αριθμός Προσώπων Number of Persons	Κύπριοι Cypriots	Αλλοδαποί Foreigners	Αριθμός Ημερών Number of working days	Αριθμός Προσώπων Number of Persons	Αριθμός Ημερών Number of working days	Αριθμός Προσώπων Number of Persons	Αριθμός Ημερών Number of working days	
6205	Άγιος Γεώργιος	65	15.237	2	0	2	545	132	925	47	1.017	78
6206	Σταυροκόπνου	29	4.386	1	0	1	360	266	505	47	262	69
6208	Τραχυπέδουλα	57	7.585	1	0	1	360	307	794	300	991	70
6210	Κελοκέδαρα	132	18.701	7	3	4	1.440	229	628	399	1.408	84
6211	Σαλαμιού	170	25.398	1	1	0	30	111	533	266	3.051	5
6212	Κιότσι	2	105	0	0	0	0	0	0	0	0	0
6213	Κέφαρες	52	5.095	1	0	1	156	141	775	71	1.081	0
6214	Μέσανα	32	6.219	1	1	0	30	34	178	64	830	0
6215	Πραιώρι	41	4.642	1	0	1	300	73	315	51	469	0
6216	Φυλούσα (Κελοκεδάρων)	33	4.245	1	1	0	105	110	371	25	779	0
6217	Αρμίνου	14	2.106	2	2	0	60	20	64	8	212	0
6218	Άγιος Νικόλαος (Περ. Περάβασα)	45	9.470	0	0	0	0	177	943	54	925	6
6219	Άγιος Ιωάννης (Περ. Μαλούντα)	20	2.495	0	0	0	0	65	406	49	190	16
6220	Αμαργέτη	124	16.885	2	0	2	580	491	1.602	641	1.180	0
6221	Άγια Μαρίνα (Κελοκεδάρων)	24	2.617	2	1	1	610	33	68	22	48	0
6222	Πενταλιά	58	6.902	0	0	0	0	34	248	117	306	0
6224	Γαλαταριά	42	7.680	0	0	0	0	125	267	188	467	0
6225	Κολίνεα	25	6.350	3	0	3	430	119	383	82	293	5
6227	Στατός-Άγιος Φώτιος-&Αμπελίτης	181	28.282	9	0	9	2.202	732	3.843	435	903	15
6229	Μαμουντάλη	5	60	0	0	0	0	0	0	0	0	1
6230	Πάνο Παναγιά-&Μονή Χρυσορ.&Αγιά	286	23.376	3	2	1	650	2.884	3.470	1.456	1.606	10
6300	Ασπρογιά	25	4.170	2	2	0	270	32	44	29	58	37
6301	Ψάθι	39	3.245	1	1	1	360	129	1.128	215	483	2
6301	Άγιος Δημητριάδης	28	1.545	1	0	1	360	124	203	82	287	12
6302	Κανναβιού (Περλ. Μελαμιού)	60	6.248	1	0	1	360	363	625	204	785	15
6303	Θρίνια (Δρίνια)	20	2.000	0	0	0	0	59	131	94	394	11
6304	Μηλιά	2	90	0	0	0	0	0	0	8	8	2

(Συν. - Cont'd)

ΠΙΝΑΚΑΣ 53(Συν.). ΑΠΑΣΧΟΛΗΣΗ, ΑΡΙΘΜΟΣ ΕΡΓΑΣΙΜΩΝ ΗΜΕΡΩΝ ΚΑΙ ΧΡΗΣΙΜΟΠΟΙΟΥΜΕΝΗ ΓΕΩΡΓΙΚΗ ΕΚΤΑΣΗ ΚΑΤΑ ΚΑΤΗΓΟΡΙΑ ΚΑΙ ΚΑΤΑ ΕΠΑΡΧΙΑ ΚΑΙ ΚΟΙΝΟΤΗΤΑ ΔΙΑΜΟΝΗΣ ΤΟΥ ΚΑΤΟΧΟΥ
TABLE 53(Cont'd). EMPLOYMENT, NUMBER OF WORKING DAYS AND UTILIZED AGRICULTURAL AREA BY CATEGORY AND BY HOLDER'S DISTRICT AND COMMUNITY OF RESIDENCE

Κωδ. Code	Επαρχία Δήμος / Κοινότητα Municipality / Community		Κάτοχοι και μέλη του νοικοκυριού Owners and members of the household		Τακτικοί Εργάτες Permanent Employees				Εποχικοί Εργάτες Seasonal Workers		Απασχόληση χωρίς αμοιβή Unpaid Employment		Λοιποί Εργάτες Other Workers
	Αριθμός Προσώπων Number of Persons	Αριθμός Ημερών Number of working days	Αριθμός Προσώπων Number of Persons	Αριθμός Ημερών Number of working days	Αριθμός Προσώπων Number of Persons	Κύριοι Cypriots	Αλλοδαποί Foreigners	Αριθμός Ημερών Number of working days	Αριθμός Προσώπων Number of Persons	Αριθμός Ημερών Number of working days	Αριθμός Προσώπων Number of Persons	Αριθμός Ημερών Number of working days	Αριθμός Ημερών Number of working days
6305	Κρίτου Μαρτύρου		23	1.425	0	0	0	0	207	322	59	241	6
6306	Φύτη		40	5.995	0	0	0	0	339	970	131	1.284	41
6307	Λάσα		31	3.860	0	0	0	0	177	350	85	487	24
6308	Δρύμιου		30	4.220	0	0	0	0	83	208	126	328	24
6310	Σίμιου		71	12.627	2	0	2	720	359	1.283	117	1.288	27
6315	Φυλούσα (Χρυσοχούς)		22	1.525	0	0	0	0	0	0	0	0	104
6318	Μελάδα		3	709	0	0	0	0	0	0	0	0	110
6320	Λυσός-&Αγ.Μερκούρ.&Σταυρός Ψώκ.		37	3.562	0	0	0	0	1	60	50	70	245
6321	Περιστερών		125	10.765	2	0	2	600	0	0	35	110	315
6330	Θελέτρα		73	9.839	4	0	4	780	408	1.800	162	238	33
6331	Γιόλου		282	23.444	0	0	0	0	2.209	2.830	427	595	150
6332	Πάνω Ακουρδάλλεια		11	2.050	0	0	0	0	21	348	0	0	0
6333	Μηλιού -& Μονή Αγίων Αναργύρων		18	2.725	1	0	1	180	14	42	10	20	7
6334	Κάτω Ακουρδάλλεια		18	4.270	1	1	0	360	11	330	3	90	0
6335	Τέρα		8	510	0	0	0	0	0	0	0	0	2
6336	Κρίτου Τέρα		53	5.099	0	0	0	0	0	0	10	80	38
6337	Σκούλλη		22	1.510	0	0	0	0	1	100	0	0	240
6338	Χόλη		20	4.271	0	0	0	0	2	110	0	0	178
6340	Καραμουλλήδες		23	3.292	5	0	0	808	5	290	0	0	60
6341	Χρυσοχού		20	4.107	0	0	0	0	3	300	0	0	68
6343	Δήμος Πόλης		258	36.017	15	4	11	4.009	187	2.109	2	80	614
6344	Νέο Χωριό(Περ.Λουτρά Αφροδίτης)		80	8.310	2	0	2	600	29	469	2	10	540
6345	Γουδί		50	6.071	1	0	1	330	20	1.150	0	0	498
6350	Κάτω Αρόδες		20	2.412	0	0	0	0	183	239	69	96	20
6351	Πάνω Αρόδες		31	2.597	1	1	0	30	117	230	76	159	19
6352	Ίνεια		206	24.492	0	0	0	0	1	10	0	0	96

(Συν. - Cont'd)

ΠΙΝΑΚΑΣ 54. ΑΠΑΣΧΟΛΗΣΗ ΚΑΤΟΧΩΝ ΕΚΜΕΤΑΛΛΕΥΣΕΩΝ, ΜΕΛΩΝ ΤΟΥ ΝΟΙΚΟΚΥΡΙΟΥ ΚΑΙ ΤΑΚΤΙΚΩΝ ΕΡΓΑΤΩΝ ΚΑΤΑ ΤΑΞΕΙΣ ΗΜΕΡΩΝ ΑΠΑΣΧΟΛΗΣΗΣ, ΚΑΤΑ ΕΠΑΡΧΙΑ
TABLE 54. EMPLOYMENT OF HOLDERS, MEMBERS OF THE HOUSEHOLD AND PERMANENT WORKERS BY GROUPING OF WORKING DAYS, BY DISTRICT

Επαρχία και Τάξεις Ημερών Απασχόλησης District and Grouping of Working Days	Κάτοχοι και μέλη του νοικοκυριού Owners and members of the household			Τακτικοί Εργάτες Permanent Employees		
	Αριθμός Εκμ/σεων Number of Holdings	Αριθμός Προσώπων Number of Persons	Αριθμός Ημερών Number of working days	Αριθμός Εκμ/σεων Number of Holdings	Αριθμός Προσώπων Number of Persons	Αριθμός Ημερών Number of working days
ΣΥΝΟΛΟ - TOTAL	44.752	80.122	6.722.245	2.524	6.121	1.488.860
0 - 74	31.332	50.609	1.362.889	346	451	19.597
75 - 149	10.792	13.651	1.364.505	605	1.099	121.723
150 - 224	5.978	7.416	1.304.050	445	750	134.975
225 - 259	1.168	1.376	339.726	274	526	128.192
260 +	5.355	7.070	2.351.075	1.339	3.295	1.084.373
ΛΕΥΚΩΣΙΑ LEFKOSIA	16.251	28.148	2.040.569	772	1.959	537.651
0 - 74	11.903	19.249	495.483	155	183	7.595
75 - 149	3.592	4.470	444.517	69	95	9.988
150 - 224	1.769	2.160	377.382	75	146	27.087
225 - 259	327	392	97.813	58	111	27.697
260 +	1.453	1.877	625.374	527	1.424	465.284
ΑΜΜΟΧΩΣΤΟΣ - AMMOCHOSTOS	2.755	5.439	625.201	430	1.098	208.182
0 - 74	1.825	3.002	81.404	34	41	2.076
75 - 149	709	803	82.547	203	466	52.877
150 - 224	485	555	98.681	103	186	33.338
225 - 259	50	56	13.509	84	163	39.138
260 +	754	1.023	349.060	117	242	80.753
ΛΑΡΝΑΚΑ - LARNAKA	6.634	12.382	1.102.331	821	1.891	450.426
0 - 74	4.668	7.591	184.051	118	177	7.771
75 - 149	1.754	2.108	209.835	230	364	39.555
150 - 224	951	1.098	193.171	174	268	47.561
225 - 259	176	193	46.800	83	133	32.059
260 +	1.118	1.392	468.474	400	949	323.480
ΛΕΜΕΣΟΣ - LEMESOS	11.619	20.218	1.597.048	290	676	165.892
0 - 74	8.036	12.823	364.936	23	29	1.285
75 - 149	2.828	3.739	374.734	69	103	10.970
150 - 224	1.523	1.957	343.368	54	87	15.634
225 - 259	299	358	88.141	27	86	21.171
260 +	1.027	1.341	425.869	162	371	116.832
ΠΑΦΟΣ - PAFOS	7.493	13.935	1.357.096	211	497	126.709
0 - 74	4.900	7.944	237.015	16	21	870
75 - 149	1.909	2.531	252.872	34	71	8.333
150 - 224	1.250	1.646	291.448	39	63	11.355
225 - 259	316	377	93.463	22	33	8.127
260 +	1.003	1.437	482.298	133	309	98.024

ΠΙΝΑΚΑΣ 55.1. ΑΠΑΣΧΟΛΗΣΗ ΑΝΔΡΩΝ ΚΑΤΟΧΩΝ ΕΚΜΕΤΑΛΛΕΥΣΕΩΝ, ΜΕΛΩΝ ΤΟΥ ΝΟΙΚΟΚΥΡΙΟΥ ΚΑΙ ΤΑΚΤΙΚΩΝ ΕΡΓΑΤΩΝ ΚΑΤΑ ΤΑΞΕΙΣ ΗΜΕΡΩΝ ΑΠΑΣΧΟΛΗΣΗΣ, ΚΑΤΑ ΕΠΑΡΧΙΑ

TABLE 55.1. EMPLOYMENT OF MALE HOLDERS, MEMBERS OF THE HOUSEHOLD AND PERMANENT WORKERS BY GROUPING OF WORKING DAYS, BY DISTRICT

Επαρχία και Τάξεις Ημερών Απασχόλησης District and Grouping of Working Days	Άνδρες κάτοχοι και μέλη του νοικοκυριού Male owners and members of the household			Άνδρες Τακτικοί Εργάτες Male Permanent Employees		
	Αριθμός Εκμ/σεων Number of Holdings	Αριθμός Προσώπων Number of Persons	Αριθμός Ημερών Number of working days	Αριθμός Εκμ/σεων Number of Holdings	Αριθμός Προσώπων Number of Persons	Αριθμός Ημερών Number of working days
ΣΥΝΟΛΟ - TOTAL	40.420	46.842	4.325.978	2.145	4.003	1.030.156
0 - 74	24.343	27.689	798.182	287	322	13.980
75 - 149	8.451	8.799	881.547	401	518	56.011
150 - 224	4.497	4.621	809.251	312	394	71.005
225 - 259	897	909	224.822	195	305	74.637
260 +	4.694	4.824	1.612.176	1.187	2.464	814.523
ΛΕΥΚΩΣΙΑ - LEFKOSIA	14.353	16.167	1.305.016	720	1.515	424.374
0 - 74	9.299	10.388	286.935	125	132	5.566
75 - 149	2.798	2.889	287.617	54	67	6.955
150 - 224	1.310	1.331	231.572	62	89	16.592
225 - 259	262	266	66.507	45	89	22.197
260 +	1.253	1.293	432.385	503	1.138	373.064
ΑΜΜΟΧΩΣΤΟΣ - AMMOCHOSTOS	2.634	3.253	416.475	288	451	93.121
0 - 74	1.354	1.625	51.626	29	29	1.426
75 - 149	552	564	58.250	108	151	16.952
150 - 224	320	328	58.125	58	65	11.571
225 - 259	31	31	7.449	55	71	17.048
260 +	694	705	241.025	78	135	46.124
ΛΑΡΝΑΚΑ - LARNAKA	6.145	7.492	784.061	702	1.212	303.058
0 - 74	3.434	4.057	107.405	102	123	5.373
75 - 149	1.386	1.475	147.836	158	187	19.823
150 - 224	727	756	132.511	125	150	26.609
225 - 259	126	127	30.743	53	56	13.510
260 +	1.038	1.077	365.566	345	696	237.743
ΛΕΜΕΣΟΣ - LEMESOS	10.556	11.926	1.014.032	257	500	123.803
0 - 74	6.437	7.213	216.774	18	22	925
75 - 149	2.293	2.371	238.036	57	81	8.598
150 - 224	1.168	1.191	207.760	41	54	9.744
225 - 259	226	229	56.475	22	58	14.235
260 +	906	922	294.987	146	285	90.301
ΠΑΦΟΣ - PAFOS	6.732	8.004	806.394	178	325	85.800
0 - 74	3.819	4.406	135.442	13	16	690
75 - 149	1.422	1.500	149.808	24	32	3.683
150 - 224	972	1.015	179.283	26	36	6.489
225 - 259	252	256	63.648	20	31	7.647
260 +	803	827	278.213	115	210	67.291

ΠΙΝΑΚΑΣ 55.2. ΑΠΑΣΧΟΛΗΣΗ ΑΝΔΡΩΝ ΚΑΤΟΧΩΝ ΕΚΜΕΤΑΛΛΕΥΣΕΩΝ, ΜΕΛΩΝ ΤΟΥ ΝΟΙΚΟΚΥΡΙΟΥ ΚΑΙ ΤΑΚΤΙΚΩΝ ΕΡΓΑΤΩΝ ΚΑΤΑ ΕΠΑΡΧΙΑ ΚΑΙ ΚΟΙΝΟΤΗΤΑ ΔΙΑΜΟΝΗΣ ΤΟΥ ΚΑΤΟΧΟΥ

TABLE 55.2. EMPLOYMENT OF MALE HOLDERS, MEMBERS OF THE HOUSEHOLD AND PERMANENT WORKERS BY HOLDER'S DISTRICT AND COMMUNITY OF RESIDENCE

Κωδ. Code	Επαρχία Δήμος / Κοινότητα District Municipality / Community	Άνδρες κάτοχοι και μέλη του νοικοκυριού Male owners and members of the household			Άνδρες Τακτικοί Εργάτες Male Permanent Employees		
		Αριθμός Εκμ/σεων Number of Holdings	Αριθμός Προσώπων Number of Persons	Αριθμός Ημερών Number of working days	Αριθμός Εκμ/σεων Number of Holdings	Αριθμός Προσώπων Number of Persons	Αριθμός Ημερών Number of working days
	ΣΥΝΟΛΟ - TOTAL	40.420	46.842	4.325.978	2.145	4.003	1.030.156
1	ΛΕΥΚΩΣΙΑ - LEFKOSIA	14.353	16.167	1.305.016	720	1.515	424.374
3	ΑΜΜΟΧΩΣΤΟΣ - AMMOCHOSTOS	2.634	3.253	416.475	288	451	93.121
4	ΛΑΡΝΑΚΑ - LARNAKA	6.145	7.492	784.061	702	1.212	303.058
5	ΛΕΜΕΣΟΣ - LEMESOS	10.556	11.926	1.014.032	257	500	123.803
6	ΠΑΦΟΣ - PAFOS	6.732	8.004	806.394	178	325	85.800
1	ΛΕΥΚΩΣΙΑ - LEFKOSIA	14.353	16.167	1.305.016	720	1.515	424.374
1000	Δήμος Λευκωσίας	882	999	65.749	80	180	47.588
1010	Δήμος Αγίου Δομετίου	410	457	29.604	13	21	5.693
1011	Δήμος Έγκωμης	273	300	18.731	41	101	24.852
1012	Δήμος Στροβόλου	1.905	2.123	142.700	69	107	25.882
1013	Δήμος Αγλαντζιάς (Αγλαγγιά)	484	563	33.257	21	53	13.816
1021	Δήμος Λακατάμειας	1.009	1.184	80.909	72	94	17.855
1023	Δήμος Λατσιών (Λακκιά)	417	527	28.878	17	24	5.947
1024	Γέρι	307	363	28.893	12	29	8.121
1100	Σιά	64	84	3.993	0	0	0
1101	Μαθιάτης	78	101	7.456	*	4	1.040
1102	Αλάμπρα	151	181	7.238	*	2	720
1103	Αγία Βαρβάρα	159	183	10.355	*	4	1.375
1104	Κοτσιάτης	27	32	5.578	*	2	600
1105	Νήσου	120	130	6.982	*	7	2.515
1106	Πέρα Χωριό	154	165	9.659	4	6	2.160
1107	Δήμος Ιδαλίου	443	513	45.698	45	87	29.327
1108	Λύμπια	236	298	22.003	7	14	4.725
1109	Λυθροδόνας & Μονή Προφήτη Ηλία	366	368	13.640	4	5	1.500
1120	Ποταμιά	27	31	4.132	6	13	3.785
1200	Καμπί	25	25	2.528	*	3	880
1201	Φαρμακάς	102	150	12.311	*	3	640
1202	Απλίκι	8	11	1.557	0	0	0
1203	Λαζανιάς (Περιλ. Μονή Μαχαιρά)	*	1	2	*	7	945
1204	Γούρρη	46	52	2.524	*	1	120
1205	Φικάρδου (Περιλ. Οικ. Πύργου)	*	1	26	0	0	0
1206	Άγιος Επιφάνιος (Ορεινής)	57	61	5.094	*	4	1.110
1207	Καλό Χωριό (Ορεινής)	65	77	8.884	4	11	3.160
1208	Μαλούντα	43	59	4.109	*	4	1.200
1209	Κλήρου	186	206	17.044	8	11	3.520
1210	Αρεδιού	107	114	7.696	5	16	4.842
1211	Άγιος Ιωάννης (Μαλούντας)	59	61	6.713	7	24	8.100
1212	Αγροκηπιά	61	62	1.943	0	0	0
1213	Μιτσερό (Περ. Μονή Αγ. Παντελ.)	93	97	13.178	*	4	1.299
1220	Καπέδες	57	84	4.815	*	2	560
1222	Αναλιόντας (Περ. Μονή Αρχ.Μιχ.)	49	50	2.508	5	16	4.990
1223	Καμπιά	64	77	2.908	*	1	260
1224	Μαργί	10	15	3.373	4	4	1.370
1225	Τσέρι	421	465	30.849	12	21	6.747
1226	Πολιτικό -Μονή Αγ.Ηρακλ.&Φιλάνι	50	56	6.741	4	8	2.610

(Συν. - Cont'd)

ΠΙΝΑΚΑΣ 55.2(Συν.). ΑΠΑΣΧΟΛΗΣΗ ΑΝΔΡΩΝ ΚΑΤΟΧΩΝ ΕΚΜΕΤΑΛΛΕΥΣΕΩΝ, ΜΕΛΩΝ ΤΟΥ ΝΟΙΚΟΚΥΡΙΟΥ ΚΑΙ ΤΑΚΤΙΚΩΝ ΕΡΓΑΤΩΝ ΚΑΤΑ ΕΠΑΡΧΙΑ ΚΑΙ ΚΟΙΝΟΤΗΤΑ ΔΙΑΜΟΝΗΣ ΤΟΥ ΚΑΤΟΧΟΥ

TABLE 55.2(Cont'd). EMPLOYMENT OF MALE HOLDERS, MEMBERS OF THE HOUSEHOLD AND PERMANENT WORKERS BY HOLDER'S DISTRICT AND COMMUNITY OF RESIDENCE

Κωδ. Code	Επαρχία Δήμος / Κοινότητα District Municipality / Community	Άνδρες κάτοχοι και μέλη του νοικοκυριού Male owners and members of the household			Άνδρες Τακτικοί Εργάτες Male Permanent Employees		
		Αριθμός Εκμ/σεων Number of Holdings	Αριθμός Προσώπων Number of Persons	Αριθμός Ημερών Number of working days	Αριθμός Εκμ/σεων Number of Holdings	Αριθμός Προσώπων Number of Persons	Αριθμός Ημερών Number of working days
1227	Πέρα	143	173	4.583	*	7	1.992
1228	Επισκοπειό	61	69	4.426	*	11	3.030
1229	Ψιμολόφου	137	155	11.535	6	17	4.510
1230	Εργάτες	137	145	9.743	5	22	7.300
1231	Ανάγεια	84	87	5.728	*	4	1.440
1232	Πάνω Δευτερά	171	180	14.558	23	79	20.667
1233	Κάτω Δευτερά	111	114	7.352	8	26	7.660
1240	'Αγιοι Τριμιθιάς	156	165	11.826	5	9	2.980
1241	Παλαιομέτοχο	399	475	53.254	22	62	20.292
1242	Δένεια	24	26	1.271	*	15	4.910
1243	Κοκκινοτριμιθιά	237	247	22.591	11	30	9.170
1244	Μάμμαρη	98	99	4.854	0	0	0
1300	Παλαιχώρι Μόρφου	107	118	11.587	*	5	1.050
1301	Ασκάς	36	46	6.730	0	0	0
1302	'Αλωνα	47	49	7.045	0	0	0
1303	Φτερικούδι	28	29	3.951	0	0	0
1304	Πολύστυπος	51	56	8.205	0	0	0
1305	Λαγουδερά	33	35	2.140	0	0	0
1306	Σαράντι	8	10	478	0	0	0
1307	Λιβάδια	*	3	350	0	0	0
1309	Πλατανιστάσα	39	45	6.325	0	0	0
1310	Παλαιχώρι Ορεινής	46	52	6.273	*	3	600
1320	Ξυλιάτος	30	40	3.052	*	1	282
1321	'Αγιος Γεώργιος Καυκάλλου	7	7	631	*	2	705
1322	Νικητάρι (Περιλ. Ασίνου)	63	67	7.157	*	4	1.320
1323	Βυζακιά	70	72	4.665	*	1	300
1324	Αγία Μαρίνα (Ξυλιάτου)	122	140	10.154	4	7	2.285
1326	Κάτω Μονή	42	47	3.218	*	24	6.540
1327	Ορούντα	119	140	21.193	17	41	12.150
1329	Κάτω Κουτραφάς (Περιλ. Μάνδρες)	8	8	1.350	0	0	0
1330	Ποτάμι	76	82	6.774	5	10	3.600
1360	Ακάκι	357	400	44.525	58	98	30.315
1361	Περιστερόνα	358	375	43.757	26	51	13.012
1362	Αστρομερίτης	269	316	42.223	23	37	11.790
1368	Μένικο	158	165	10.876	9	31	10.300
1400	Σπήλια	41	41	5.850	0	0	0
1402	Αγία Ειρήνη	10	12	1.580	0	0	0
1403	Καννάβια (Περιλ. Καπουρά)	39	39	3.567	0	0	0
1404	Κακοπεριά -Πλατάνια,Αγ.Νικ.Στ.	174	176	24.470	0	0	0
1405	'Αγιος Θεόδωρος (Σολέας)	18	19	1.815	0	0	0
1406	Γαλάτα	90	93	13.722	*	2	720
1407	Σινάρος	28	30	2.915	*	2	410
1408	Καλιάνα	43	44	7.257	0	0	0
1409	Τεμβριά	107	110	15.919	*	5	1.710
1410	Κοράκου (Περιλ. Αγρολάδου)	68	69	7.470	0	0	0
1411	Ευρύχου	106	109	7.897	*	8	1.040

(Συν. - Cont'd)

ΠΙΝΑΚΑΣ 55.2(Συν.). ΑΠΑΣΧΟΛΗΣΗ ΑΝΔΡΩΝ ΚΑΤΟΧΩΝ ΕΚΜΕΤΑΛΛΕΥΣΕΩΝ, ΜΕΛΩΝ ΤΟΥ ΝΟΙΚΟΚΥΡΙΟΥ ΚΑΙ ΤΑΚΤΙΚΩΝ ΕΡΓΑΤΩΝ ΚΑΤΑ ΕΠΑΡΧΙΑ ΚΑΙ ΚΟΙΝΟΤΗΤΑ ΔΙΑΜΟΝΗΣ ΤΟΥ ΚΑΤΟΧΟΥ

TABLE 55.2(Cont'd). EMPLOYMENT OF MALE HOLDERS, MEMBERS OF THE HOUSEHOLD AND PERMANENT WORKERS BY HOLDER'S DISTRICT AND COMMUNITY OF RESIDENCE

Κωδ. Code	Επαρχία Δήμος / Κοινότητα District Municipality / Community	Άνδρες κάτοχοι και μέλη του νοικοκυριού Male owners and members of the household			Άνδρες Τακτικοί Εργάτες Male Permanent Employees		
		Αριθμός Εκμ/σεων Number of Holdings	Αριθμός Προσώπων Number of Persons	Αριθμός Ημερών Number of working days	Αριθμός Εκμ/σεων Number of Holdings	Αριθμός Προσώπων Number of Persons	Αριθμός Ημερών Number of working days
1412	Φλάσου	52	57	8.787	4	7	2.190
1415	Ληνού	35	36	3.154	0	0	0
1416	Κατύδατα	27	27	3.226	0	0	0
1417	Σκουριώτισσα (Φουκάσα)	*	1	360	0	0	0
1420	Πεδουλάς	25	26	3.285	0	0	0
1421	Μυλικούρι	15	15	2.300	0	0	0
1422	Μουτουλλάς	68	76	11.710	0	0	0
1423	Οίκος	39	40	5.419	0	0	0
1424	Καλοπαναγιώτης-Ορκόντας,Ι.Λαμπ.	84	93	14.341	0	0	0
1425	Γερακιές	39	39	6.286	0	0	0
1426	Τσακίστρα (Περίλ. Μονή Κύκκου)	26	29	4.210	0	0	0
1427	Κάμπος	86	93	13.210	0	0	0
1456	Πάνω Πύργος	7	8	1.065	0	0	0
1457	Κάτω Πύργος	231	280	25.226	*	1	250
1460	Πηγένια (Περίλ. Χαλέρι)	16	16	3.582	0	0	0
1461	Παχύαμμος	21	21	1.305	0	0	0
1462	'Αγιος Θεόδωρος (Τυλλίριας)	5	5	450	0	0	0
3	ΑΜΜΟΧΩΣΤΟΣ - ΑΜΜΟCHOSTOS	2.634	3.253	416.475	288	451	93.121
3100	Δήμος Αγίας Νάπας -& Αγία Θέκλα	111	127	13.874	20	27	4.451
3101	Δήμος Παραλιμνίου	497	585	73.767	64	94	22.081
3102	Δήμος Δερύνειας-Στροβίλ.&Α.Νικ.	245	276	31.538	27	49	11.935
3103	Σωτήρα	457	649	80.129	24	29	4.620
3104	Λιοπέτρι	298	364	46.128	43	81	13.600
3105	Φρέναρος	337	417	53.815	32	37	6.101
3110	Αυγόρου (& Μονή 'Αγιος Κενδέας)	372	449	64.948	46	81	17.150
3111	'Αχνα (Περίλ. Δασάκι)	157	187	27.851	22	43	12.013
3114	Αχερίτου-Αγ. Γεώργιος&Βρυσούλες	160	199	24.425	10	10	1.170
4	ΛΑΡΝΑΚΑ - LARNAKA	6.145	7.492	784.061	702	1.212	303.058
4000	Δήμος Λάρνακας	1.058	1.246	91.825	86	138	29.740
4010	Δήμος Αραδίππου	456	626	43.586	74	164	45.743
4011	Λιβάδια	163	191	16.207	19	29	5.985
4012	Δρομολαξιά	203	237	30.944	19	42	12.258
4013	Μενεού	39	46	5.839	6	11	3.238
4100	Κελλιά	46	57	5.201	*	3	640
4101	Τρούλλοι	106	141	12.305	8	8	2.880
4102	Βορόκληνη(Ορόκληνη)	106	108	7.662	13	22	3.982
4103	Αβδελλερό	10	13	1.269	*	7	2.220
4104	Πύλα	69	80	5.401	*	2	540
4105	Ξυλοτόμβου (Περίλ.Δεκέλεια)	236	276	30.604	28	47	13.189
4106	Ορμίδεια	329	378	49.774	36	48	9.890
4107	Ξυλοφάγου	521	575	70.834	60	77	14.982
4110	Κίτι	182	234	31.218	21	48	13.915
4111	Περιβόλια	86	96	12.152	9	13	3.179
4112	Τερσεφάνου	62	69	7.116	5	10	3.120
4120	Μαζωτός	83	96	11.006	14	27	7.200

(Συν. - Cont'd)

ΠΙΝΑΚΑΣ 55.2(Συν.). ΑΠΑΣΧΟΛΗΣΗ ΑΝΔΡΩΝ ΚΑΤΟΧΩΝ ΕΚΜΕΤΑΛΛΕΥΣΕΩΝ, ΜΕΛΩΝ ΤΟΥ ΝΟΙΚΟΚΥΡΙΟΥ ΚΑΙ ΤΑΚΤΙΚΩΝ ΕΡΓΑΤΩΝ ΚΑΤΑ ΕΠΑΡΧΙΑ ΚΑΙ ΚΟΙΝΟΤΗΤΑ ΔΙΑΜΟΝΗΣ ΤΟΥ ΚΑΤΟΧΟΥ
TABLE 55.2(Cont'd). EMPLOYMENT OF MALE HOLDERS, MEMBERS OF THE HOUSEHOLD AND PERMANENT WORKERS BY HOLDER'S DISTRICT AND COMMUNITY OF RESIDENCE

Κωδ. Code	Επαρχία Δήμος / Κοινότητα District Municipality / Community	Άνδρες κάτοχοι και μέλη του νοικοκυριού Male owners and members of the household			Άνδρες Τακτικοί Εργάτες Male Permanent Employees		
		Αριθμός Εκμ/σεων Number of Holdings	Αριθμός Προσώπων Number of Persons	Αριθμός Ημερών Number of working days	Αριθμός Εκμ/σεων Number of Holdings	Αριθμός Προσώπων Number of Persons	Αριθμός Ημερών Number of working days
4121	Αλαμνός	41	51	7.229	*	4	650
4122	Αναφωτίδα	97	109	14.494	9	12	2.515
4124	Κιβισίλι	38	55	8.085	*	1	360
4125	Αλεθρικό	80	86	10.990	9	11	2.860
4126	Κλαυδιά	66	80	10.923	5	7	900
4127	Αγγλισίδες	123	157	16.856	12	24	6.682
4128	Μενόγεια	13	14	1.696	0	0	0
4202	Δήμος Αθιένου	334	410	36.085	66	151	42.972
4210	Καλό Χωριό	120	144	18.400	16	23	3.085
4211	Αγία Άννα	23	34	1.908	0	0	0
4212	Μοσφιλωτή	73	95	6.495	*	3	1.080
4213	Ψευδάς	94	128	7.710	*	1	360
4214	Πυργά-Μονή Σταυροβ.&Αγ.Βαρβάρας	57	86	5.190	*	13	1.800
4215	Κόρνος(Περίλ..Μονή Αγίας Θέκλας)	208	281	22.407	4	6	1.672
4216	Δελίκηπος	*	2	720	0	0	0
4300	Ζύγι	52	59	8.580	5	11	3.960
4301	Μαρί (Περίλ. Βασιλικό)	26	31	5.220	5	8	2.450
4302	Καλαβασός	95	100	13.896	10	17	4.130
4303	Τόχνη	52	59	5.093	5	11	3.060
4304	Χοιροκοιτία	67	92	14.431	10	11	2.440
4305	Ψεματισμένος	28	31	3.601	8	19	6.770
4306	Μαρόνι	92	121	23.473	33	56	16.872
4307	'Άγιος Θεόδωρος	116	161	27.790	22	26	6.370
4308	Σκαρίνου	38	47	4.055	7	7	1.500
4309	Κοφίνου	120	168	24.403	16	30	7.990
4310	Κάτω Λεύκαρα	19	24	1.730	*	3	150
4311	Δήμος Πάνω Λευκάρων	136	174	20.002	*	5	1.330
4312	Κάτω Δρυς	18	18	2.019	*	1	364
4313	Βάβλα (Περίλ. Μονή Αγίου Μηνά)	9	12	665	*	1	50
4314	Λάγεια	5	7	740	*	3	190
4315	Ορά (Περίλ. Δράπια και Παρσάτα)	52	60	5.578	17	32	4.820
4316	Μελίνη	11	19	3.010	*	1	200
4317	Οδού	31	39	7.631	10	10	1.365
4318	'Άγιοι Βαβατσινιάς	35	46	7.375	6	7	1.110
4319	Βαβατσινιά	19	23	2.638	*	1	300
5	ΛΕΜΕΣΟΣ - LEMESOS	10.556	11.926	1.014.032	257	500	123.803
5000	Δήμος Λεμεσού	3.175	3.700	219.389	80	164	35.514
5011	Δήμος Μέσα Γειτονιάς	318	355	30.018	6	7	1.550
5012	Δήμος Αγίου Αθανασίου	164	168	19.693	6	10	3.100
5013	Δήμος Γερμασόγειας	208	250	18.907	4	19	5.982
5020	Πάνω Πολεμίδα	88	100	6.951	8	13	2.592
5021	'Υψωνας	624	677	28.537	10	25	5.980
5022	Δήμος Κάτω Πολεμιδιών	850	984	56.729	18	49	10.362
5100	Παλόδεια	59	73	2.718	0	0	0
5101	Παραμύθα-& Μονή Παναγίας Ευαγγ.	39	47	4.118	0	0	0
5102	Σπιτάλι	32	37	1.718	0	0	0

(Συν. - Cont'd)

ΠΙΝΑΚΑΣ 55.2(Συν.). ΑΠΑΣΧΟΛΗΣΗ ΑΝΔΡΩΝ ΚΑΤΟΧΩΝ ΕΚΜΕΤΑΛΛΕΥΣΕΩΝ, ΜΕΛΩΝ ΤΟΥ ΝΟΙΚΟΚΥΡΙΟΥ ΚΑΙ ΤΑΚΤΙΚΩΝ ΕΡΓΑΤΩΝ ΚΑΤΑ ΕΠΑΡΧΙΑ ΚΑΙ ΚΟΙΝΟΤΗΤΑ ΔΙΑΜΟΝΗΣ ΤΟΥ ΚΑΤΟΧΟΥ
TABLE 55.2(Cont'd). EMPLOYMENT OF MALE HOLDERS, MEMBERS OF THE HOUSEHOLD AND PERMANENT WORKERS BY HOLDER'S DISTRICT AND COMMUNITY OF RESIDENCE

Κωδ. Code	Επαρχία Δήμος / Κοινότητα District Municipality / Community	Άνδρες κάτοχοι και μέλη του νοικοκυριού Male owners and members of the household			Άνδρες Τακτικοί Εργάτες Male Permanent Employees		
		Αριθμός Εκμ/σεων Number of Holdings	Αριθμός Προσώπων Number of Persons	Αριθμός Ημερών Number of working days	Αριθμός Εκμ/σεων Number of Holdings	Αριθμός Προσώπων Number of Persons	Αριθμός Ημερών Number of working days
5103	Φασούλα	61	63	3.105	0	0	0
5104	Μαθικολώνη	21	21	1.339	0	0	0
5105	Γεράσα	26	26	2.145	0	0	0
5106	Αψιού	43	45	1.166	0	0	0
5107	Απεσιά	67	67	4.705	0	0	0
5108	Κορφή	43	43	3.554	0	0	0
5109	Λιμνάτης	76	85	8.554	0	0	0
5110	Καπηλειό	6	6	775	0	0	0
5120	Μουτταγιάκα	32	35	3.767	0	0	0
5121	Αρμενοχώρι	10	11	2.150	*	2	440
5122	Φοινικάρια	23	25	3.949	*	1	350
5123	Ακρούντα	53	55	6.593	0	0	0
5124	'Αγιος Τύχων	8	8	955	0	0	0
5125	Παρεκκλησιά	138	142	24.481	20	34	11.230
5126	Πεντάκωμο	28	31	1.530	*	1	312
5127	Μοναγρούλλι	44	45	4.825	*	5	1.548
5128	Μονή	36	39	6.631	*	1	340
5129	Πύργος	121	126	14.725	7	10	3.070
5130	Ασγάτα (Περ.Μεταλλεία Πλατείες)	73	79	2.527	*	1	250
5131	Βάσα (Κελλακίου)	9	11	655	0	0	0
5132	Σανίδα	9	9	1.090	0	0	0
5133	Πρασιό (Κελλακίου)	14	17	1.395	0	0	0
5134	Κλωνάρι	*	1	150	0	0	0
5136	Κελλάκι -& Μονή Ζωοδόχου Πηγής	33	38	6.385	8	9	1.730
5137	Ακαπνού	*	3	480	0	0	0
5138	Επταγώνεια	62	77	13.600	11	13	3.320
5140	Διερώνα	56	61	12.117	*	1	300
5141	Αρακαπάς	56	61	7.630	*	1	100
5142	'Αγιος Παύλος	31	36	3.964	*	1	200
5143	'Αγιος Κωνσταντίνος	36	39	6.162	0	0	0
5144	Συκόπετρα	23	25	2.607	0	0	0
5145	Λουβαράς	68	83	8.166	*	9	2.560
5146	Καλό Χωριό (Περιλ. 'Αθρακος)	71	78	5.529	0	0	0
5147	Ζωοπηγή	38	43	3.903	0	0	0
5200	Ακρωτήρι -& Μονή Αγίου Νικολάου	51	52	6.031	0	0	0
5201	Ασώματος (Περιλ. Φασούρι)	26	35	4.503	*	15	4.200
5202	Τσερκέζοι	*	3	440	*	1	250
5203	Τραχώνι	49	50	7.161	*	1	90
5210	Κολόσσι	134	149	14.261	*	4	1.320
5211	Ερήμη	113	119	6.866	0	0	0
5212	Επισκοπή	237	265	22.967	8	11	3.290
5213	Καντού	69	79	7.950	*	2	660
5214	Σωτήρα-& Σύμβουλος & Στερακόβου	21	21	3.545	0	0	0
5220	Πρασιό (Αυδήμου)	39	40	6.293	0	0	0
5221	Παραμάλι	26	28	5.283	*	12	3.610
5222	Αυδήμου	137	185	21.423	5	7	1.955

(Συν. - Cont'd)

ΠΙΝΑΚΑΣ 55.2(Συν.). ΑΠΑΣΧΟΛΗΣΗ ΑΝΔΡΩΝ ΚΑΤΟΧΩΝ ΕΚΜΕΤΑΛΛΕΥΣΕΩΝ, ΜΕΛΩΝ ΤΟΥ ΝΟΙΚΟΚΥΡΙΟΥ ΚΑΙ ΤΑΚΤΙΚΩΝ ΕΡΓΑΤΩΝ ΚΑΤΑ ΕΠΑΡΧΙΑ ΚΑΙ ΚΟΙΝΟΤΗΤΑ ΔΙΑΜΟΝΗΣ ΤΟΥ ΚΑΤΟΧΟΥ

TABLE 55.2(Cont'd). EMPLOYMENT OF MALE HOLDERS, MEMBERS OF THE HOUSEHOLD AND PERMANENT WORKERS BY HOLDER'S DISTRICT AND COMMUNITY OF RESIDENCE

Κωδ. Code	Επαρχία Δήμος / Κοινότητα District Municipality / Community	Άνδρες κάτοχοι και μέλη του νοικοκυριού Male owners and members of the household			Άνδρες Τακτικοί Εργάτες Male Permanent Employees		
		Αριθμός Εκμ/σεων Number of Holdings	Αριθμός Προσώπων Number of Persons	Αριθμός Ημερών Number of working days	Αριθμός Εκμ/σεων Number of Holdings	Αριθμός Προσώπων Number of Persons	Αριθμός Ημερών Number of working days
5223	Πλατανίστεια	6	6	1.515	0	0	0
5224	Άγιος Θωμάς	4	4	450	*	1	140
5225	Αλέκτορα	24	29	6.255	*	3	270
5226	Ανάγυρα	33	40	7.918	0	0	0
5227	Πισσούρι	135	153	20.465	17	27	8.618
5300	Σούνι-Ζανακιά	51	51	6.575	0	0	0
5302	Άλασσα	26	27	3.393	0	0	0
5303	Κάτω Κιβίδες	68	80	7.583	*	5	270
5305	Άγιος Αμβρόσιος	50	53	5.960	0	0	0
5306	Άγιος Θεράπων	36	39	4.160	*	3	300
5307	Λόφου	*	3	750	0	0	0
5308	Πάχνα	193	233	28.405	*	1	330
5310	Άγιος Γεώργιος	29	30	4.420	0	0	0
5311	Δωρός	23	28	2.340	*	2	600
5312	Λάνεια	35	39	2.590	0	0	0
5313	Σιλίκου	29	30	2.785	*	2	520
5314	Μονάγρι-& Μονή Παναγίας Αμασγού	43	47	3.150	*	1	110
5315	Τρικήκληνη	62	65	5.710	0	0	0
5316	Άγιος Μάμας	29	29	4.730	0	0	0
5317	Κουκά	*	2	210	0	0	0
5318	Μονιάτης-Μέσα Ποτ.,Σαϊττάς,Φυλ.	29	29	2.560	0	0	0
5320	Δωρά	48	49	9.235	*	4	1.150
5322	Άρσος	46	47	4.660	*	4	660
5323	Κισσούσα	*	2	165	0	0	0
5324	Μαλιά	10	10	815	0	0	0
5325	Βάσα (Κοιλανίου)	53	54	5.808	0	0	0
5326	Βουνί	28	29	3.820	*	3	1.080
5327	Πέρα Πεδί	23	27	2.335	0	0	0
5328	Μανδριά	37	41	4.795	0	0	0
5329	Ποταμιού	9	9	1.980	0	0	0
5330	Όμοδος	67	75	9.555	*	8	1.900
5331	Κοιλάνι	58	66	9.055	*	2	610
5340	Άγιος Δημήτριος	24	25	3.940	0	0	0
5341	Παλαιόμυλος	5	5	460	0	0	0
5342	Πρόδρομος (Περίλ. Τρικοκκιά)	27	36	6.470	0	0	0
5343	Καμινάρια	32	32	3.056	0	0	0
5344	Τρεις Ελιές	24	26	4.508	0	0	0
5345	Λεμίθου	25	26	1.900	0	0	0
5350	Κάτω Πλάτρες (Τορναρίδες)	28	30	1.900	0	0	0
5351	Πάνω Πλάτρες (Περίλ. Τροόδος)	12	12	1.060	0	0	0
5352	Φοινί (Περ. Μονή Τροοδίτισσας)	84	91	11.950	0	0	0
5354	Κάτω Αμίαντος	56	59	5.530	0	0	0
5360	Άγιος Θεόδωρος	37	40	5.910	0	0	0
5361	Άγιος Ιωάννης	102	110	12.681	*	1	360
5362	Κάτω Μύλος	14	18	2.851	0	0	0
5363	Ποταμίτισσα	28	29	2.870	0	0	0

(Συν. - Cont'd)

ΠΙΝΑΚΑΣ 55.2(Συν.). ΑΠΑΣΧΟΛΗΣΗ ΑΝΔΡΩΝ ΚΑΤΟΧΩΝ ΕΚΜΕΤΑΛΛΕΥΣΕΩΝ, ΜΕΛΩΝ ΤΟΥ ΝΟΙΚΟΚΥΡΙΟΥ ΚΑΙ ΤΑΚΤΙΚΩΝ ΕΡΓΑΤΩΝ ΚΑΤΑ ΕΠΑΡΧΙΑ ΚΑΙ ΚΟΙΝΟΤΗΤΑ ΔΙΑΜΟΝΗΣ ΤΟΥ ΚΑΤΟΧΟΥ

TABLE 55.2(Cont'd). EMPLOYMENT OF MALE HOLDERS, MEMBERS OF THE HOUSEHOLD AND PERMANENT WORKERS BY HOLDER'S DISTRICT AND COMMUNITY OF RESIDENCE

Κωδ. Code	Επαρχία Δήμος / Κοινότητα District Municipality / Community	Ανδρες κάτοχοι και μέλη του νοικοκυριού Male owners and members of the household			Ανδρες Τακτικοί Εργάτες Male Permanent Employees		
		Αριθμός Εκμ/σεων Number of Holdings	Αριθμός Προσώπων Number of Persons	Αριθμός Ημερών Number of working days	Αριθμός Εκμ/σεων Number of Holdings	Αριθμός Προσώπων Number of Persons	Αριθμός Ημερών Number of working days
5364	Δύμες	48	57	9.050	0	0	0
5365	Πελένδρι (Περιλ. Κάρδαμα)	251	303	29.792	*	1	150
5366	Αγρός	157	200	18.634	*	2	300
5367	Αγρίδια	39	39	4.559	0	0	0
5368	Χανδριά	59	60	5.969	0	0	0
5369	Κυπερούντα	332	351	39.985	*	1	230
6	ΠΑΦΟΣ - PAFOS	6.732	8.004	806.394	178	325	85.800
6000	Δήμος Πάφου	1.615	2.183	168.358	38	75	22.284
6010	Δήμος Γεροσκήπου	512	602	49.323	13	23	5.570
6011	Κονιά	61	75	7.303	*	1	300
6012	Αγία Μαρινούδα	17	17	1.510	*	1	260
6013	Κολώνη (Περιλ. Μονή Ανατολικό)	25	28	3.446	*	1	120
6014	Αχέλεια	21	32	3.360	4	20	4.888
6020	Χλώρακας	181	210	15.872	5	7	1.600
6021	Λέμπα	24	24	1.935	*	3	880
6022	Έμπα	237	252	23.978	7	9	2.848
6023	Τρεμιθούσα	57	60	2.856	0	0	0
6024	Μέσα Χωριό	45	53	5.997	0	0	0
6025	Μεσόγη	92	96	2.727	0	0	0
6026	Τάλα (Περ. Μονή Αγίου Νεοφύτου)	48	51	4.130	*	7	2.400
6027	Κισσόνεργα	161	174	17.142	8	9	2.426
6100	Κούκλια	101	117	14.536	7	10	2.370
6101	Μανδριά	77	80	13.164	11	20	4.580
6102	Νικόκλεια	14	17	1.557	*	3	1.080
6104	Τίμη	142	144	16.265	4	4	1.400
6106	Αγία Βαρβάρα	15	16	2.860	*	8	2.520
6107	Αναρίτα	59	62	9.438	*	3	1.000
6110	Μαραθούντα	21	21	1.941	*	11	3.090
6111	Άρμου	51	51	2.444	0	0	0
6112	Επισκοπή	30	30	4.071	0	0	0
6113	Νατά	45	51	4.039	0	0	0
6114	Χολέτρια	37	48	5.955	*	1	360
6115	Αξόλου	12	16	3.100	*	1	300
6116	Ελεδιό	10	12	1.070	0	0	0
6120	Τσάδα	154	158	5.698	*	2	540
6121	Κοΐλη	77	81	5.399	0	0	0
6122	Στρουμπί	100	117	13.465	*	14	3.600
6123	Πολέμι	135	156	15.031	0	0	0
6124	Καλλέπεια (Περιλ. Μορόνερο)	48	48	6.140	0	0	0
6125	Λετύμβου	52	58	12.178	0	0	0
6128	Λεμόνα	10	10	2.580	0	0	0
6129	Χούλου	32	32	6.985	0	0	0
6130	Ακουρσός	6	10	1.440	*	1	30
6132	Κάθικας	73	91	11.259	*	5	1.500
6133	Δήμος Πέγειας-&Αγ.Γεώργ.Πέγειας	266	309	31.080	*	3	898
6200	Πάνω Αρχιμανδρίτα-& Κάτω Αρχιμ.	12	12	2.545	0	0	0

(Συν. - Cont'd)

ΠΙΝΑΚΑΣ 55.2(Συν.). ΑΠΑΣΧΟΛΗΣΗ ΑΝΔΡΩΝ ΚΑΤΟΧΩΝ ΕΚΜΕΤΑΛΛΕΥΣΕΩΝ, ΜΕΛΩΝ ΤΟΥ ΝΟΙΚΟΚΥΡΙΟΥ ΚΑΙ ΤΑΚΤΙΚΩΝ ΕΡΓΑΤΩΝ ΚΑΤΑ ΕΠΑΡΧΙΑ ΚΑΙ ΚΟΙΝΟΤΗΤΑ ΔΙΑΜΟΝΗΣ ΤΟΥ ΚΑΤΟΧΟΥ

TABLE 55.2(Cont'd). EMPLOYMENT OF MALE HOLDERS, MEMBERS OF THE HOUSEHOLD AND PERMANENT WORKERS BY HOLDER'S DISTRICT AND COMMUNITY OF RESIDENCE

Κωδ. Code	Επαρχία Δήμος / Κοινότητα District Municipality / Community	Ανδρες κάτοχοι και μέλη του νοικοκυριού Male owners and members of the household			Ανδρες Τακτικοί Εργάτες Male Permanent Employees		
		Αριθμός Εκμ/σεων Number of Holdings	Αριθμός Προσώπων Number of Persons	Αριθμός Ημερών Number of working days	Αριθμός Εκμ/σεων Number of Holdings	Αριθμός Προσώπων Number of Persons	Αριθμός Ημερών Number of working days
6201	Φασούλα	14	17	2.895	*	1	360
6204	Μαμώνια	12	12	2.240	0	0	0
6205	'Αγιος Γεώργιος	26	37	8.087	*	2	545
6206	Σταυροκόκνου	17	17	2.883	*	1	360
6208	Τραχυπέδουλα	29	29	4.370	*	1	360
6210	Κελοκεδάρα	61	64	9.729	*	7	1.440
6211	Σαλαμιού	75	92	14.871	0	0	0
6212	Κιδάσι	*	1	60	0	0	0
6213	Κέδαρες	29	30	3.185	*	1	156
6214	Μέσανα	17	17	3.732	0	0	0
6215	Πραιτώρι	19	23	2.760	0	0	0
6216	Φιλούσα (Κελοκεδάρων)	16	16	2.165	*	1	105
6217	Αρμίνου	6	6	1.067	*	2	60
6218	'Αγιος Νικόλαος (Περ. Περάβασα)	18	23	5.050	0	0	0
6219	'Αγιος Ιωάννης (Περ. Μαλούντα)	8	10	1.175	0	0	0
6220	Αμαργέτη	55	65	9.110	*	2	580
6221	Αγία Μαρίνα (Κελοκεδάρων)	12	15	1.525	*	2	610
6222	Πενταλιά	30	31	3.990	0	0	0
6224	Γαλαταριά	21	22	3.730	0	0	0
6225	Κουλίτσεια	13	13	3.240	*	2	300
6227	Στατός-'Αγιος Φώτιος-&Αμπελίτης	75	84	13.301	4	6	1.382
6229	Μαμούνταλη	*	2	25	0	0	0
6230	Πάνω Παναγιά-&Μονή Χρυσορ.&Αγιά	148	155	12.945	*	2	350
6231	Ασπρογιά	11	11	1.690	*	2	270
6300	Ψάθι	18	21	2.090	*	1	360
6301	'Αγιος Δημητριανός	14	15	1.140	*	1	360
6302	Κανναβιού (Περιλ. Μελαμιού)	33	35	3.583	*	1	360
6303	Θρίνια (Δρίνια)	13	13	1.480	0	0	0
6304	Μηλιά	*	1	40	0	0	0
6305	Κρίτου Μαρόττου	15	15	965	0	0	0
6306	Φύτη	23	23	3.440	0	0	0
6307	Λάσα	14	14	1.665	0	0	0
6308	Δρύμου	17	17	2.215	0	0	0
6310	Σίμου	37	38	6.797	*	2	720
6315	Φιλούσα (Χρυσοχούς)	11	12	841	0	0	0
6318	Μελάδεια	*	2	459	0	0	0
6320	Λυσός-&Αγ.Μερκούρ.&Σταυρός Ψώκ.	22	23	2.607	0	0	0
6321	Περιστερώνα	54	64	5.556	*	2	600
6330	Θελέτρα	36	44	5.960	*	3	600
6331	Γιόλου	137	168	14.295	0	0	0
6332	Πάνω Ακουρδάλεια	6	6	1.090	0	0	0
6333	Μηλιού -& Μονή Αγίων Αναργύρων	9	9	1.405	*	1	180
6334	Κάτω Ακουρδάλεια	7	12	3.030	*	1	360
6335	Τέρα	*	5	370	0	0	0
6336	Κρίτου Τέρα	25	31	3.089	0	0	0
6337	Σκούλλη	11	11	445	0	0	0

(Συν. - Cont'd)

ΠΙΝΑΚΑΣ 55.2(Συν.). ΑΠΑΣΧΟΛΗΣΗ ΑΝΔΡΩΝ ΚΑΤΟΧΩΝ ΕΚΜΕΤΑΛΛΕΥΣΕΩΝ, ΜΕΛΩΝ ΤΟΥ ΝΟΙΚΟΚΥΡΙΟΥ ΚΑΙ ΤΑΚΤΙΚΩΝ ΕΡΓΑΤΩΝ ΚΑΤΑ ΕΠΑΡΧΙΑ ΚΑΙ ΚΟΙΝΟΤΗΤΑ ΔΙΑΜΟΝΗΣ ΤΟΥ ΚΑΤΟΧΟΥ

TABLE 55.2(Cont'd). EMPLOYMENT OF MALE HOLDERS, MEMBERS OF THE HOUSEHOLD AND PERMANENT WORKERS BY HOLDER'S DISTRICT AND COMMUNITY OF RESIDENCE

Κωδ. Code	Επαρχία Δήμος / Κοινότητα District Municipality / Community	Άνδρες κάτοχοι και μέλη του νοικοκυριού Male owners and members of the household			Άνδρες Τακτικοί Εργάτες Male Permanent Employees		
		Αριθμός Εκμ/σεων Number of Holdings	Αριθμός Προσώπων Number of Persons	Αριθμός Ημερών Number of working days	Αριθμός Εκμ/σεων Number of Holdings	Αριθμός Προσώπων Number of Persons	Αριθμός Ημερών Number of working days
6338	Χόλη	12	13	2.296	0	0	0
6340	Καραμουλλήδες	11	15	2.383	*	2	389
6341	Χρυσοχού	9	12	2.597	0	0	0
6343	Δήμος Πόλις	147	159	21.763	6	12	3.309
6344	Νέο Χωριό(Περ.Λουτρά Αφροδίτης)	37	46	4.870	*	2	600
6345	Γουδί	26	27	3.257	*	1	330
6350	Κάτω Αρόδες	10	10	1.261	0	0	0
6351	Πάνω Αρόδες	13	14	1.267	*	1	30
6352	Ίνεια	70	121	15.130	0	0	0
6353	Δρούσεια (Περιλ. Πιττόκοπος)	74	105	15.815	0	0	0
6360	Πελαθούσα -& Μύρμιγκωφ & Λίμνη	8	8	1.760	*	1	100
6361	Κυνούσα	12	13	1.253	*	2	520
6362	Μακούντα	6	9	980	0	0	0
6363	Αργάκα	141	196	19.820	5	12	1.810
6364	Γιαλιά	31	40	5.804	*	2	350
6365	Αγία Μαρίνα (Χρυσοχούς)	112	121	13.128	*	4	1.100
6366	Νέα Δήματα	*	2	100	0	0	0
6367	Πομός (Περιλ. Παλιάμπελα)	94	95	11.110	0	0	0
6368	Στενή	19	22	2.877	0	0	0
6369	Άγιος Ισίδωρος	*	1	359	0	0	0

* Ο αριθμός των εκμεταλλεύσεων είναι μικρότερος ή ίσος με το 3.

* The number of holdings is less than or equal to 3.

ΠΙΝΑΚΑΣ 56.1. ΑΠΑΣΧΟΛΗΣΗ ΓΥΝΑΙΚΩΝ ΚΑΤΟΧΩΝ ΕΚΜΕΤΑΛΛΕΥΣΕΩΝ, ΜΕΛΩΝ ΤΟΥ ΝΟΙΚΟΚΥΡΙΟΥ ΚΑΙ ΤΑΚΤΙΚΩΝ ΕΡΓΑΤΩΝ ΚΑΤΑ ΤΑΞΕΙΣ ΗΜΕΡΩΝ ΑΠΑΣΧΟΛΗΣΗΣ, ΚΑΤΑ ΕΠΑΡΧΙΑ

TABLE 56.1. EMPLOYMENT OF FEMALE HOLDERS, MEMBERS OF THE HOUSEHOLD AND PERMANENT WORKERS BY GROUPING OF WORKING DAYS, BY DISTRICT

Επαρχία και Τάξεις Ημερών Απασχόλησης District and Grouping of Working Days	Γυναίκες κάτοχοι και μέλη του νοικοκυριού Female owners and members of the household			Γυναίκες Τακτικοί Εργάτες Female Permanent Employees		
	Αριθμός Εκμ/σεων Number of Holdings	Αριθμός Προσώπων Number of Persons	Αριθμός Ημερών Number of working days	Αριθμός Εκμ/σεων Number of Holdings	Αριθμός Προσώπων Number of Persons	Αριθμός Ημερών Number of working days
ΣΥΝΟΛΟ - TOTAL	30.700	33.280	2.396.267	1.034	2.118	458.704
0 - 74	21.191	22.920	564.707	101	129	5.617
75 - 149	4.755	4.852	482.958	289	581	65.712
150 - 224	2.757	2.795	494.799	199	356	63.970
225 - 259	464	467	114.904	131	221	53.555
260 +	2.215	2.246	738.899	468	831	269.850
ΛΕΥΚΩΣΙΑ - LEFKOSIA	11.273	11.981	735.553	230	444	113.277
0 - 74	8.324	8.861	208.548	44	51	2.029
75 - 149	1.560	1.581	156.900	23	28	3.033
150 - 224	820	829	145.810	25	57	10.495
225 - 259	126	126	31.306	18	22	5.500
260 +	575	584	192.989	142	286	92.220
ΑΜΜΟΧΩΣΤΟΣ - AMMOCHOSTOS	1.911	2.186	208.726	272	647	115.061
0 - 74	1.207	1.377	29.778	9	12	650
75 - 149	233	239	24.297	137	315	35.925
150 - 224	226	227	40.556	62	121	21.767
225 - 259	23	25	6.060	51	92	22.090
260 +	315	318	108.035	67	107	34.629
ΛΑΡΝΑΚΑ - LARNAKA	4.340	4.890	318.270	350	679	147.368
0 - 74	3.132	3.534	76.646	39	54	2.398
75 - 149	620	633	61.999	94	177	19.732
150 - 224	339	342	60.660	70	118	20.952
225 - 259	66	66	16.057	49	77	18.549
260 +	313	315	102.908	158	253	85.737
ΛΕΜΕΣΟΣ - LEMESOS	7.836	8.292	583.016	95	176	42.089
0 - 74	5.302	5.610	148.162	5	7	360
75 - 149	1.346	1.368	136.698	19	22	2.372
150 - 224	757	766	135.608	23	33	5.890
225 - 259	129	129	31.666	11	28	6.936
260 +	415	419	130.882	49	86	26.531
ΠΑΦΟΣ - PAFOS	5.340	5.931	550.702	87	172	40.909
0 - 74	3.226	3.538	101.573	4	5	180
75 - 149	996	1.031	103.064	16	39	4.650
150 - 224	615	631	112.165	19	27	4.866
225 - 259	120	121	29.815	2	2	480
260 +	597	610	204.085	52	99	30.733

ΠΙΝΑΚΑΣ 56.2. ΑΠΑΣΧΟΛΗΣΗ ΓΥΝΑΙΚΩΝ ΚΑΤΟΧΩΝ ΕΚΜΕΤΑΛΛΕΥΣΕΩΝ, ΜΕΛΩΝ ΤΟΥ ΝΟΙΚΟΚΥΡΙΟΥ ΚΑΙ ΤΑΚΤΙΚΩΝ ΕΡΓΑΤΩΝ ΚΑΤΑ ΕΠΑΡΧΙΑ ΚΑΙ ΚΟΙΝΟΤΗΤΑ ΔΙΑΜΟΝΗΣ ΤΟΥ ΚΑΤΟΧΟΥ

TABLE 56.2. EMPLOYMENT OF FEMALE HOLDERS, MEMBERS OF THE HOUSEHOLD AND PERMANENT WORKERS BY HOLDER'S DISTRICT AND COMMUNITY OF RESIDENCE

Κωδ. Code	Επαρχία Δήμος / Κοινότητα District Municipality / Community	Γυναίκες κάτοχοι και μέλη του νοικοκυριού Female owners and members of the household			Γυναίκες Τακτικοί Εργάτες Female Permanent Employees		
		Αριθμός Εκμ/σεων Number of Holdings	Αριθμός Προσώπων Number of Persons	Αριθμός Ημερών Number of working days	Αριθμός Εκμ/σεων Number of Holdings	Αριθμός Προσώπων Number of Persons	Αριθμός Ημερών Number of working days
	ΣΥΝΟΛΟ - TOTAL	30.700	33.280	2.396.267	1.034	2.118	458.704
1	ΛΕΥΚΩΣΙΑ - LEFKOSIA	11.273	11.981	735.553	230	444	113.277
3	ΑΜΜΟΧΩΣΤΟΣ - AMMOCHOSTOS	1.911	2.186	208.726	272	647	115.061
4	ΛΑΡΝΑΚΑ - LARNAKA	4.340	4.890	318.270	350	679	147.368
5	ΛΕΜΕΣΟΣ - LEMESOS	7.836	8.292	583.016	95	176	42.089
6	ΠΑΦΟΣ - PAFOS	5.340	5.931	550.702	87	172	40.909
1	ΛΕΥΚΩΣΙΑ - LEFKOSIA	11.273	11.981	735.553	230	444	113.277
1000	Δήμος Λευκωσίας	597	662	24.465	20	53	14.039
1010	Δήμος Αγίου Δομετίου	319	334	15.499	*	6	1.430
1011	Δήμος Έγκωμης	185	190	7.810	17	39	9.824
1012	Δήμος Στροβόλου	1.317	1.417	60.591	19	31	7.595
1013	Δήμος Αγλαντζιάς (Αγλαγγιά)	335	357	12.789	8	24	6.237
1021	Δήμος Λακατάμειας	718	771	37.421	30	34	5.955
1023	Δήμος Λατσιών (Λακκιά)	354	406	14.615	8	22	3.479
1024	Γέρι	206	235	9.680	5	6	1.888
1100	Σιά	59	61	1.247	0	0	0
1101	Μαθιάτης	72	84	4.262	0	0	0
1102	Αλάμπρα	117	123	2.562	*	4	1.300
1103	Αγία Βαρβάρα	125	135	3.609	*	3	1.015
1104	Κοτσιάτης	11	12	1.570	*	1	330
1105	Νήσου	91	94	1.833	*	2	718
1106	Πέρα Χωριό	126	141	2.951	*	2	500
1107	Δήμος Ιδαλίου	332	350	17.768	17	21	6.705
1108	Λύμπια	194	218	7.544	*	2	615
1109	Λυθροδόνας & Μονή Προφήτη Ηλία	376	379	11.298	*	4	1.220
1120	Ποταμιά	23	23	2.133	5	7	1.860
1200	Καμπί	24	28	3.405	*	1	210
1201	Φαρμακάς	93	108	11.973	0	0	0
1202	Απλίκι	8	8	1.715	0	0	0
1203	Λαζαριάς (Περλ. Μονή Μαχαιρά)	*	1	18	0	0	0
1204	Γούρρη	39	43	1.647	0	0	0
1206	Άγιος Επιφάνιος (Ορεινής)	47	50	4.164	*	2	720
1207	Καλό Χωριό (Ορεινής)	41	43	4.062	*	2	600
1208	Μαλούντα	32	40	1.490	0	0	0
1209	Κλήρου	170	177	8.468	*	2	390
1210	Αρεδιού	82	86	3.060	*	4	790
1211	Άγιος Ιωάννης (Μαλούντας)	44	44	3.080	*	4	1.440
1212	Αγροκηπιά	54	54	846	*	1	50
1213	Μιτσερό (Περ. Μονή Αγ. Παντελ.)	54	55	3.894	*	5	1.750
1220	Καπέδες	39	42	1.610	0	0	0
1222	Αναλιόντας (Περ. Μονή Αρχ.Μιχ.)	45	45	1.018	*	3	230
1223	Καμπιά	52	57	1.444	0	0	0
1224	Μαργί	5	6	931	*	3	1.040
1225	Τσέρι	337	350	15.768	*	5	1.678
1226	Πολιτικό -Μονή Αγ.Ηρακλ.&Φιλάνι	40	40	3.131	*	14	2.370
1227	Πέρα	92	110	1.859	*	3	90
1228	Επισκοπειό	46	47	3.064	0	0	0

(Συν. - Cont'd)

ΠΙΝΑΚΑΣ 56.2(Συν.). ΑΠΑΣΧΟΛΗΣΗ ΓΥΝΑΙΚΩΝ ΚΑΤΟΧΩΝ ΕΚΜΕΤΑΛΛΕΥΣΕΩΝ, ΜΕΛΩΝ ΤΟΥ ΝΟΙΚΟΚΥΡΙΟΥ ΚΑΙ ΤΑΚΤΙΚΩΝ ΕΡΓΑΤΩΝ ΚΑΤΑ ΕΠΑΡΧΙΑ ΚΑΙ ΚΟΙΝΟΤΗΤΑ ΔΙΑΜΟΝΗΣ ΤΟΥ ΚΑΤΟΧΟΥ
TABLE 56.2(Cont'd). EMPLOYMENT OF FEMALE HOLDERS, MEMBERS OF THE HOUSEHOLD AND PERMANENT WORKERS BY HOLDER'S DISTRICT AND COMMUNITY OF RESIDENCE

Κωδ. Code	Επαρχία Δήμος / Κοινότητα District Municipality / Community	Γυναίκες κάτοχοι και μέλη του νοικοκυριού Female owners and members of the household			Γυναίκες Τακτικοί Εργάτες Female Permanent Employees		
		Αριθμός Εκμ/σεων Number of Holdings	Αριθμός Προσώπων Number of Persons	Αριθμός Ημερών Number of working days	Αριθμός Εκμ/σεων Number of Holdings	Αριθμός Προσώπων Number of Persons	Αριθμός Ημερών Number of working days
1229	Ψιμολόφου	109	118	4.889	*	3	310
1230	Εργάτες	111	112	6.912	*	1	300
1231	Ανάγεια	64	66	3.971	*	1	360
1232	Πάνω Δευτερά	125	132	7.893	4	5	980
1233	Κάτω Δευτερά	98	99	3.435	5	15	4.280
1240	'Αγιοι Τριμιθιάς	122	125	6.805	0	0	0
1241	Παλαιομέτοχο	287	315	30.285	7	15	5.060
1242	Δένεια	24	24	1.564	*	3	1.080
1243	Κοκκινοτριμιθιά	206	208	13.327	*	3	840
1244	Μάμμαρη	58	58	1.657	*	1	360
1300	Παλαιχώρι Μόρφου	104	109	10.729	0	0	0
1301	Ασκάς	46	47	8.553	0	0	0
1302	'Αλωνα	54	56	7.925	0	0	0
1303	Φτερικούδι	35	35	5.395	0	0	0
1304	Πολύστυπος	56	56	7.560	0	0	0
1305	Λαγουδερά	36	38	1.897	0	0	0
1306	Σαράντι	8	8	374	0	0	0
1307	Λιβάδια	5	5	550	0	0	0
1308	Αληθινού	6	6	674	0	0	0
1309	Πλατανιστάσα	52	53	7.865	0	0	0
1310	Παλαιχώρι Ορεινής	53	55	7.605	*	1	30
1320	Ξυλιάτος	27	32	2.662	0	0	0
1321	'Αγιος Γεώργιος Καυκάλλου	6	6	449	0	0	0
1322	Νικητάρι (Περιλ. Ασίνου)	59	60	3.215	*	3	1.004
1323	Βυζακιά	57	59	3.884	0	0	0
1324	Αγία Μαρίνα (Ξυλιάτου)	101	110	5.357	*	2	300
1326	Κάτω Μονή	38	41	1.997	*	4	975
1327	Ορούντα	97	99	13.168	6	15	3.360
1329	Κάτω Κουτραφάς (Περιλ. Μάνδρες)	5	5	870	0	0	0
1330	Ποτάμι	66	69	4.064	*	1	360
1360	Ακάκι	277	287	23.651	5	12	3.940
1361	Περιστερώνα	243	256	25.760	9	14	3.710
1362	Αστρομερίτης	201	212	25.687	5	16	5.050
1368	Μένικο	120	123	6.624	*	4	1.440
1400	Σπήλια	43	43	6.347	*	1	100
1402	Αγία Ειρήνη	12	12	2.340	0	0	0
1403	Καννάβια (Περιλ. Καπουρά)	41	41	3.211	0	0	0
1404	Κακοπετριά -Πλατάνια,Αγ.Νικ.Στ.	146	148	18.955	0	0	0
1405	'Αγιος Θεόδωρος (Σολέας)	14	14	883	0	0	0
1406	Γαλάτα	78	78	8.943	0	0	0
1407	Σινάορος	24	24	2.269	0	0	0
1408	Καλιάνα	47	48	6.520	0	0	0
1409	Τεμβριά	103	106	11.599	*	9	2.170
1410	Κοράκου (Περιλ. Αγρολάδου)	67	73	5.722	*	1	360
1411	Ευρύχου	82	84	4.344	0	0	0
1412	Φλάσου	51	51	5.305	*	4	840
1415	Ληνού	26	26	1.673	0	0	0

(Συν. - Cont'd)

ΠΙΝΑΚΑΣ 56.2(Συν.). ΑΠΑΣΧΟΛΗΣΗ ΓΥΝΑΙΚΩΝ ΚΑΤΟΧΩΝ ΕΚΜΕΤΑΛΛΕΥΣΕΩΝ, ΜΕΛΩΝ ΤΟΥ ΝΟΙΚΟΚΥΡΙΟΥ ΚΑΙ ΤΑΚΤΙΚΩΝ ΕΡΓΑΤΩΝ ΚΑΤΑ ΕΠΑΡΧΙΑ ΚΑΙ ΚΟΙΝΟΤΗΤΑ ΔΙΑΜΟΝΗΣ ΤΟΥ ΚΑΤΟΧΟΥ

TABLE 56.2(Cont'd). EMPLOYMENT OF FEMALE HOLDERS, MEMBERS OF THE HOUSEHOLD AND PERMANENT WORKERS BY HOLDER'S DISTRICT AND COMMUNITY OF RESIDENCE

Κωδ. Code	Επαρχία Δήμος / Κοινότητα District Municipality / Community	Γυναίκες κάτοχοι και μέλη του νοικοκυριού Female owners and members of the household			Γυναίκες Τακτικοί Εργάτες Female Permanent Employees		
		Αριθμός Εκμ/σεων Number of Holdings	Αριθμός Προσώπων Number of Persons	Αριθμός Ημερών Number of working days	Αριθμός Εκμ/σεων Number of Holdings	Αριθμός Προσώπων Number of Persons	Αριθμός Ημερών Number of working days
1416	Κατόδατα	31	33	3.800	0	0	0
1420	Πεδουλάς	28	29	3.519	0	0	0
1421	Μυλικούρι	10	10	1.300	0	0	0
1422	Μουτουλλάς	67	74	8.961	0	0	0
1423	Οίκος	38	38	4.788	0	0	0
1424	Καλοπαναγιώτης-Ορκόντας,Ι.Λαμπ.	70	71	10.400	0	0	0
1425	Γερακιές	40	40	5.603	0	0	0
1426	Τσακίστρα (Περίλ. Μονή Κύκκου)	28	31	4.860	0	0	0
1427	Κάμπος	99	101	14.660	0	0	0
1427	Κάμπος	44	44	8.000	0	0	0
1456	Πάνω Πύργος	8	8	960	0	0	0
1457	Κάτω Πύργος	236	262	21.535	0	0	0
1460	Πηγένια (Περίλ. Χαλέρι)	13	13	2.774	0	0	0
1461	Παχύαμμος	11	11	625	0	0	0
1462	'Αγιος Θεόδωρος (Τύλιρϊας)	*	2	110	0	0	0
3	ΑΜΜΟΧΩΣΤΟΣ - ΑΜΜΟΧΟΣΤΟΣ	1.911	2.186	208.726	272	647	115.061
3100	Δήμος Αγίας Νάπας -& Αγία Θέκλα	85	95	4.439	13	17	2.810
3101	Δήμος Παραλιμνίου	342	360	37.972	64	121	29.358
3102	Δήμος Δερύνειας-Στροβίλ.&Α.Νικ.	182	193	16.272	27	95	17.893
3103	Σωτήρα	398	522	48.102	63	153	22.770
3104	Λιοπέτρι	208	242	20.291	20	36	5.690
3105	Φρέναρος	241	266	22.050	22	45	7.560
3110	Αυγόρου (& Μονή 'Αγιος Κενδέας)	249	279	33.656	41	137	20.660
3111	'Αχνα (Περίλ. Δασάκι)	100	110	13.571	19	36	6.860
3114	Αχερίτου-Αγ. Γεώργιος&Βρυσούλες	106	119	12.373	*	7	1.460
4	ΛΑΡΝΑΚΑ - LARNAKA	4.340	4.890	318.270	350	679	147.368
4000	Δήμος Λάρνακας	720	787	33.173	22	33	7.891
4010	Δήμος Αραδίππου	356	450	13.501	16	22	5.740
4011	Λιβάδια	106	122	5.557	5	11	2.124
4012	Δρομολαζιά	103	117	10.059	8	14	3.359
4013	Μενεού	23	30	2.059	*	13	4.680
4100	Κελλιά	22	22	2.443	0	0	0
4101	Τρούλλοι	75	81	3.385	*	3	560
4102	Βορόκληνη(Ορόκληνη)	90	97	3.932	*	2	290
4103	Αβδελλερό	5	7	320	*	1	200
4104	Πύλα	43	44	1.772	*	1	360
4105	Ξυλοτύμβου (Περίλ.Δεκέλεια)	121	129	7.448	6	8	1.797
4106	Ορμίδεια	233	251	21.059	21	36	6.726
4107	Ξυλοφάγου	334	357	28.047	84	212	36.093
4110	Κίτι	122	143	14.235	16	35	9.067
4111	Περιβόλια	56	60	5.825	10	23	4.747
4112	Τερσεφάνου	39	39	1.917	*	3	690
4120	Μαζωτός	72	78	4.266	9	20	5.480
4121	Αλαμινός	39	41	3.505	6	10	1.900
4122	Αναφοτίδα	81	83	6.572	14	27	6.080
4124	Κιβισίλι	34	39	4.184	*	3	1.080
4125	Αλεθρικό	57	58	3.835	0	0	0

(Συν. - Cont'd)

ΠΙΝΑΚΑΣ 56.2(Συν.). ΑΠΑΣΧΟΛΗΣΗ ΓΥΝΑΙΚΩΝ ΚΑΤΟΧΩΝ ΕΚΜΕΤΑΛΛΕΥΣΕΩΝ, ΜΕΛΩΝ ΤΟΥ ΝΟΙΚΟΚΥΡΙΟΥ ΚΑΙ ΤΑΚΤΙΚΩΝ ΕΡΓΑΤΩΝ ΚΑΤΑ ΕΠΑΡΧΙΑ ΚΑΙ ΚΟΙΝΟΤΗΤΑ ΔΙΑΜΟΝΗΣ ΤΟΥ ΚΑΤΟΧΟΥ

TABLE 56.2(Cont'd). EMPLOYMENT OF FEMALE HOLDERS, MEMBERS OF THE HOUSEHOLD AND PERMANENT WORKERS BY HOLDER'S DISTRICT AND COMMUNITY OF RESIDENCE

Κωδ. Code	Επαρχία Δήμος / Κοινότητα District Municipality / Community	Γυναίκες κάτοχοι και μέλη του νοικοκυριού Female owners and members of the household			Γυναίκες Τακτικοί Εργάτες Female Permanent Employees		
		Αριθμός Εκμ/σεων Number of Holdings	Αριθμός Προσώπων Number of Persons	Αριθμός Ημερών Number of working days	Αριθμός Εκμ/σεων Number of Holdings	Αριθμός Προσώπων Number of Persons	Αριθμός Ημερών Number of working days
4126	Κλαυδιά	48	51	5.896	*	4	1.200
4127	Αγγλισίδες	91	103	6.417	4	17	3.396
4128	Μενόγεια	11	13	541	*	1	40
4202	Δήμος Αθιένου	229	267	10.659	26	34	9.528
4210	Καλό Χωριό	81	94	11.223	5	8	1.140
4211	Αγία Άννα	23	32	1.093	0	0	0
4212	Μοσφιλωτή	66	71	2.535	*	8	710
4213	Ψευδάς	80	91	4.581	*	1	360
4214	Πυργά-Μονή Σταυροβ.&Αγ.Βαρβάρας	46	60	1.928	0	0	0
4215	Κόρνος(Περύλ.Μονή Αγίας Θέκλας)	174	218	9.968	*	1	156
4216	Δελίκηπος	*	2	510	0	0	0
4300	Ζύγι	42	46	4.255	6	17	4.850
4301	Μαρί (Περύλ. Βασιλικό)	16	16	2.610	4	4	850
4302	Καλαβασός	57	60	5.885	8	23	6.680
4303	Τόχνη	36	42	1.758	*	2	460
4304	Χοιροκοιτία	50	53	5.891	5	6	1.740
4305	Ψεματισμένος	21	23	1.770	5	6	2.078
4306	Μαρώνι	80	87	13.169	16	24	7.186
4307	Άγιος Θεόδωρος	98	114	12.254	6	9	2.850
4308	Σκαρίνου	30	36	2.281	*	1	150
4309	Κοφίνου	67	70	10.005	7	8	2.020
4310	Κάτω Λεύκαρα	15	15	712	0	0	0
4311	Δήμος Πάνω Λευκάρων	86	104	6.684	0	0	0
4312	Κάτω Δρυς	15	15	609	*	1	230
4313	Βάβλα (Περύλ. Μονή Αγίου Μηνά)	6	6	255	*	6	1.470
4314	Λάγεια	4	5	220	*	2	180
4315	Ορά (Περύλ. Δράπια και Παρσάτα)	54	71	4.657	10	13	510
4316	Μελίνη	11	11	2.620	0	0	0
4317	Οδού	23	25	4.790	*	4	450
4318	Άγιοι Βαβατσινιάς	31	37	4.150	*	2	270
4319	Βαβατσινιά	16	17	1.250	0	0	0
5	ΛΕΜΕΣΟΣ - LEMESOS	7.836	8.292	583.016	95	176	42.089
5000	Δήμος Λεμεσού	2.243	2.422	102.388	19	41	10.471
5011	Δήμος Μέσα Γειτονιάς	271	283	16.454	*	1	360
5012	Δήμος Αγίου Αθανασίου	59	62	6.032	*	7	950
5013	Δήμος Γερμασόγειας	140	150	7.246	*	2	720
5020	Πάνω Πολεμίδα	36	39	1.718	0	0	0
5021	Ύψωνας	442	466	16.613	5	13	2.373
5022	Δήμος Κάτω Πολεμιδιών	624	668	24.534	9	9	1.885
5100	Παλόδεια	40	42	805	0	0	0
5101	Παραμύθα-& Μονή Παναγίας Ευαγγ.	28	28	1.558	*	1	300
5102	Σπιτάλι	29	32	995	0	0	0
5103	Φασούλα	60	61	2.463	0	0	0
5104	Μαθικολώνη	20	20	1.235	0	0	0
5105	Γεράσα	20	20	1.316	0	0	0
5106	Αψιού	36	36	625	*	1	30
5107	Απεσιά	55	55	3.752	0	0	0

(Συν. - Cont'd)

ΠΙΝΑΚΑΣ 56.2(Συν.). ΑΠΑΣΧΟΛΗΣΗ ΓΥΝΑΙΚΩΝ ΚΑΤΟΧΩΝ ΕΚΜΕΤΑΛΛΕΥΣΕΩΝ, ΜΕΛΩΝ ΤΟΥ ΝΟΙΚΟΚΥΡΙΟΥ ΚΑΙ ΤΑΚΤΙΚΩΝ ΕΡΓΑΤΩΝ ΚΑΤΑ ΕΠΑΡΧΙΑ ΚΑΙ ΚΟΙΝΟΤΗΤΑ ΔΙΑΜΟΝΗΣ ΤΟΥ ΚΑΤΟΧΟΥ

TABLE 56.2(Cont'd). EMPLOYMENT OF FEMALE HOLDERS, MEMBERS OF THE HOUSEHOLD AND PERMANENT WORKERS BY HOLDER'S DISTRICT AND COMMUNITY OF RESIDENCE

Κωδ. Code	Επαρχία Δήμος / Κοινότητα District Municipality / Community	Γυναίκες κάτοχοι και μέλη του νοικοκυριού Female owners and members of the household			Γυναίκες Τακτικοί Εργάτες Female Permanent Employees		
		Αριθμός Εκμ/σεων Number of Holdings	Αριθμός Προσώπων Number of Persons	Αριθμός Ημερών working days	Αριθμός Εκμ/σεων Number of Holdings	Αριθμός Προσώπων Number of Persons	Αριθμός Ημερών working days
5108	Κορφή	30	30	2.655	0	0	0
5109	Λιμνάτης	75	77	7.590	0	0	0
5110	Καπηλειό	5	5	575	0	0	0
5120	Μουτταγιάκα	14	14	1.035	0	0	0
5121	Αρμενοχώρι	5	5	1.160	0	0	0
5122	Φοινικάρια	14	14	2.002	0	0	0
5123	Ακρούντα	37	42	5.282	0	0	0
5124	'Αγιος Τύχων	9	10	1.330	0	0	0
5125	Παρεκκλησιά	105	107	17.836	11	21	6.110
5127	Μοναγρούλλι	18	18	1.245	*	1	30
5128	Μονή	11	11	860	*	1	340
5129	Πύργος	116	119	11.700	*	1	300
5130	Ασγάτα (Περ.Μεταλλεία Πλατείες)	69	72	1.425	0	0	0
5131	Βάσα (Κελλακίου)	8	9	660	0	0	0
5132	Σανίδα	9	9	1.310	0	0	0
5133	Πραστιό (Κελλακίου)	11	13	1.055	0	0	0
5134	Κλωνάρι	*	3	470	0	0	0
5136	Κελλάκι -& Μονή Ζωοδόχου Πηγής	25	28	2.720	7	11	2.000
5137	Ακαπνού	*	1	150	0	0	0
5138	Επταγώνεια	48	53	8.460	6	7	1.740
5140	Διερώνα	46	49	9.379	0	0	0
5141	Αρακαπιάς	41	42	6.244	*	1	100
5142	'Αγιος Παύλος	33	34	4.467	*	1	200
5143	'Αγιος Κωνσταντίνος	36	37	7.011	*	4	840
5144	Συκόπετρα	26	28	3.570	0	0	0
5145	Λουβαράς	62	69	5.550	7	13	3.330
5146	Καλό Χωριό (Περιλ. 'Αθρακος)	66	66	3.898	0	0	0
5147	Ζωοπηγή	35	36	3.743	0	0	0
5200	Ακρωτήρι -& Μονή Αγίου Νικολάου	29	29	2.232	0	0	0
5201	Ασώματος (Περιλ. Φασούρι)	24	24	2.725	*	6	1.600
5202	Τσερκέζοι	4	4	155	*	1	260
5203	Τραχώνι	16	16	2.038	0	0	0
5210	Κολόσσι	83	86	5.579	*	4	1.200
5211	Ερήμη	31	31	1.421	*	2	720
5212	Επισκοπή	124	132	6.436	*	5	1.200
5213	Καντού	39	42	2.560	*	3	210
5214	Σωτήρα-& Σύμβουλος & Στερακόβου	12	12	1.260	0	0	0
5220	Πραστιό (Αυδήμου)	23	23	2.513	0	0	0
5221	Παραμάλι	23	23	2.700	*	8	2.260
5222	Αυδήμου	102	107	11.400	0	0	0
5223	Πλατανίστεια	*	3	395	0	0	0
5224	'Αγιος Θωμάς	4	4	309	0	0	0
5225	Αλέκτορα	16	17	2.020	0	0	0
5226	Ανάγυρα	21	22	4.225	0	0	0
5227	Πισσούρι	90	94	8.772	0	0	0
5300	Σούνι-Ζανακιά	37	37	2.700	0	0	0
5302	'Αλασσα	17	17	670	0	0	0

(Συν. - Cont'd)

ΠΙΝΑΚΑΣ 56.2(Συν.). ΑΠΑΣΧΟΛΗΣΗ ΓΥΝΑΙΚΩΝ ΚΑΤΟΧΩΝ ΕΚΜΕΤΑΛΛΕΥΣΕΩΝ, ΜΕΛΩΝ ΤΟΥ ΝΟΙΚΟΚΥΡΙΟΥ ΚΑΙ ΤΑΚΤΙΚΩΝ ΕΡΓΑΤΩΝ ΚΑΤΑ ΕΠΑΡΧΙΑ ΚΑΙ ΚΟΙΝΟΤΗΤΑ ΔΙΑΜΟΝΗΣ ΤΟΥ ΚΑΤΟΧΟΥ

TABLE 56.2(Cont'd). EMPLOYMENT OF FEMALE HOLDERS, MEMBERS OF THE HOUSEHOLD AND PERMANENT WORKERS BY HOLDER'S DISTRICT AND COMMUNITY OF RESIDENCE

Κωδ. Code	Επαρχία Δήμος / Κοινότητα District Municipality / Community	Γυναίκες κάτοχοι και μέλη του νοικοκυριού Female owners and members of the household			Γυναίκες Τακτικοί Εργάτες Female Permanent Employees		
		Αριθμός Εκμ/σεων Number of Holdings	Αριθμός Προσώπων Number of Persons	Αριθμός Ημερών Number of working days	Αριθμός Εκμ/σεων Number of Holdings	Αριθμός Προσώπων Number of Persons	Αριθμός Ημερών Number of working days
5303	Κάτω Κιβίδες	48	48	3.083	0	0	0
5305	'Αγιος Αμβρόσιος	33	34	2.620	0	0	0
5306	'Αγιος Θεράπων	34	35	3.650	0	0	0
5307	Λόφου	*	3	490	0	0	0
5308	Πάχνα	173	181	17.039	0	0	0
5310	'Αγιος Γεώργιος	20	20	2.820	0	0	0
5311	Δωρός	23	28	1.617	0	0	0
5312	Λάνεια	24	24	1.460	0	0	0
5313	Σιλίκου	20	20	1.620	*	1	260
5314	Μονάγρι-& Μονή Παναγίας Αμασγού	27	29	2.060	0	0	0
5315	Τριμήκληνη	42	43	3.350	*	1	320
5316	'Αγιος Μάμας	21	21	3.200	0	0	0
5317	Κουκά	*	2	180	0	0	0
5318	Μονιάτης-Μέσα Ποτ.,Σαϊττάς,Φυλ.	23	23	2.210	0	0	0
5320	Δωρά	34	34	5.870	0	0	0
5322	'Αρσος	29	31	2.905	0	0	0
5323	Κισσούσα	*	2	165	0	0	0
5324	Μαλιά	6	7	670	0	0	0
5325	Βάσα (Κοιλανίου)	38	38	2.791	0	0	0
5326	Βουνί	21	22	3.010	*	3	900
5327	Πέρα Πεδί	22	22	1.521	0	0	0
5328	Μανδριά	23	24	2.485	0	0	0
5329	Ποταμιού	14	14	2.530	0	0	0
5330	'Ομοδος	57	59	6.585	*	2	330
5331	Κοιλάνι	38	38	4.635	0	0	0
5340	'Αγιος Δημήτριος	29	29	4.750	0	0	0
5341	Παλαιόμυλος	9	9	730	0	0	0
5342	Πρόδρομος (Περιλ. Τρικουκκιά)	26	27	5.200	0	0	0
5343	Καμνάρια	33	35	3.048	0	0	0
5344	Τρεις Ελιές	22	22	4.300	0	0	0
5345	Λεμίθου	24	24	1.570	0	0	0
5350	Κάτω Πλάτρες (Τορναρίδες)	25	25	1.430	0	0	0
5351	Πάνω Πλάτρες (Περιλ. Τροόδος)	12	13	810	0	0	0
5352	Φοινί (Περ. Μονή Τροοδίτισσας)	65	71	7.600	0	0	0
5354	Κάτω Αμιάντος	44	47	4.330	0	0	0
5360	'Αγιος Θεόδωρος	29	29	4.680	0	0	0
5361	'Αγιος Ιωάννης	94	95	13.578	*	1	100
5362	Κάτω Μύλος	12	12	2.110	0	0	0
5363	Ποταμίτισσα	25	26	2.505	0	0	0
5364	Δύμες	44	56	7.694	0	0	0
5365	Πελένδρι (Περιλ. Κάρδαμα)	233	257	21.234	0	0	0
5366	Αγρός	147	157	12.305	*	3	650
5367	Αγρίδια	45	46	4.640	0	0	0
5368	Χανδριά	57	58	5.600	0	0	0
5369	Κυπερούντα	308	327	34.860	0	0	0

(Συν. - Cont'd)

ΠΙΝΑΚΑΣ 56.2(Συν.). ΑΠΑΣΧΟΛΗΣΗ ΓΥΝΑΙΚΩΝ ΚΑΤΟΧΩΝ ΕΚΜΕΤΑΛΛΕΥΣΕΩΝ, ΜΕΛΩΝ ΤΟΥ ΝΟΙΚΟΚΥΡΙΟΥ ΚΑΙ ΤΑΚΤΙΚΩΝ ΕΡΓΑΤΩΝ ΚΑΤΑ ΕΠΑΡΧΙΑ ΚΑΙ ΚΟΙΝΟΤΗΤΑ ΔΙΑΜΟΝΗΣ ΤΟΥ ΚΑΤΟΧΟΥ

TABLE 56.2(Cont'd). EMPLOYMENT OF FEMALE HOLDERS, MEMBERS OF THE HOUSEHOLD AND PERMANENT WORKERS BY HOLDER'S DISTRICT AND COMMUNITY OF RESIDENCE

Κωδ. Code	Επαρχία Δήμος / Κοινότητα District Municipality / Community	Γυναίκες κάτοχοι και μέλη του νοικοκυριού Female owners and members of the household			Γυναίκες Τακτικοί Εργάτες Female Permanent Employees		
		Αριθμός Εκμ/σεων Number of Holdings	Αριθμός Προσώπων Number of Persons	Αριθμός Ημερών Number of working days	Αριθμός Εκμ/σεων Number of Holdings	Αριθμός Προσώπων Number of Persons	Αριθμός Ημερών Number of working days
6	ΠΑΦΟΣ - PAFOS	5.340	5.931	550.702	87	172	40.909
6000	Δήμος Πάφου	1.261	1.564	93.291	14	24	6.914
6010	Δήμος Γεροσκήπου	383	411	25.525	4	5	1.390
6011	Κονιά	32	45	3.462	0	0	0
6012	Αγία Μαρινούδα	12	12	878	0	0	0
6013	Κολώνη (Περλ. Μονή Ανατολικό)	20	20	3.155	*	2	240
6014	Αχέλεια	14	14	1.300	*	8	2.080
6020	Χλώρακας	97	106	7.614	*	5	1.520
6021	Λέμπα	10	10	575	0	0	0
6022	Έμπα	152	157	16.581	4	10	3.312
6023	Τρεμιθούσα	44	47	1.984	0	0	0
6024	Μέσα Χωριό	44	49	6.315	0	0	0
6025	Μεσόγη	72	73	2.145	0	0	0
6026	Τάλα (Περ. Μονή Αγίου Νεοφύτου)	52	53	3.445	*	2	600
6027	Κισσόνεργα	101	105	9.862	7	9	2.896
6100	Κούκλια	59	64	5.830	5	6	1.130
6101	Μανδριά	50	50	7.532	12	44	7.660
6102	Νικόκλεια	13	13	1.065	0	0	0
6104	Τίμη	63	64	9.846	*	1	350
6106	Αγία Βαρβάρα	8	8	2.400	*	5	1.320
6107	Αναρίτα	33	34	8.070	*	2	660
6110	Μαραθούντα	12	12	981	*	9	2.450
6111	Άρμου	33	33	1.650	0	0	0
6112	Επισκοπή	24	24	3.012	0	0	0
6113	Νατά	46	46	4.565	0	0	0
6114	Χολέτρια	34	40	5.102	*	1	360
6115	Αζύλου	10	12	1.990	0	0	0
6116	Ελεδιό	12	13	1.745	0	0	0
6120	Τσάδα	147	150	4.750	0	0	0
6121	Κοίλη	74	76	4.330	0	0	0
6122	Στρουμπί	82	94	9.974	*	3	700
6123	Πολέμι	105	110	8.436	0	0	0
6124	Καλλέπεια (Περλ. Μορόνερο)	43	43	3.825	0	0	0
6125	Λετύμβου	45	47	7.978	0	0	0
6128	Λεμόνα	12	12	2.780	0	0	0
6129	Χούλου	39	40	8.010	0	0	0
6130	Ακουρός	5	5	1.340	*	1	240
6132	Κάθικας	55	63	7.109	*	2	400
6133	Δήμος Πέγειας-&Αγ.Γεώργ.Πέγειας	201	207	17.052	*	3	788
6200	Πάνω Αρχιμανδρίτα-& Κάτω Αρχιμ.	12	13	2.915	0	0	0
6201	Φασούλα	13	14	3.102	*	1	360
6204	Μαμώνια	12	12	2.530	0	0	0
6205	Άγιος Γεώργιος	24	28	7.150	0	0	0
6206	Σταυροκόκνου	12	12	1.503	0	0	0
6208	Τραχυπέδουλα	27	28	3.215	0	0	0
6210	Κελοκέδαρα	66	68	8.972	0	0	0
6211	Σαλαμιού	74	78	10.527	*	1	30

(Συν. - Cont'd)

ΠΙΝΑΚΑΣ 56.2(Συν.). ΑΠΑΣΧΟΛΗΣΗ ΓΥΝΑΙΚΩΝ ΚΑΤΟΧΩΝ ΕΚΜΕΤΑΛΛΕΥΣΕΩΝ, ΜΕΛΩΝ ΤΟΥ ΝΟΙΚΟΚΥΡΙΟΥ ΚΑΙ ΤΑΚΤΙΚΩΝ ΕΡΓΑΤΩΝ ΚΑΤΑ ΕΠΑΡΧΙΑ ΚΑΙ ΚΟΙΝΟΤΗΤΑ ΔΙΑΜΟΝΗΣ ΤΟΥ ΚΑΤΟΧΟΥ

TABLE 56.2(Cont'd). EMPLOYMENT OF FEMALE HOLDERS, MEMBERS OF THE HOUSEHOLD AND PERMANENT WORKERS BY HOLDER'S DISTRICT AND COMMUNITY OF RESIDENCE

Κωδ. Code	Επαρχία Δήμος / Κοινότητα District Municipality / Community	Γυναίκες κάτοχοι και μέλη του νοικοκυριού Female owners and members of the household			Γυναίκες Τακτικοί Εργάτες Female Permanent Employees		
		Αριθμός Εκμ/σεων Number of Holdings	Αριθμός Προσώπων Number of Persons	Αριθμός Ημερών Number of working days	Αριθμός Εκμ/σεων Number of Holdings	Αριθμός Προσώπων Number of Persons	Αριθμός Ημερών Number of working days
6212	Κιδάσι	*	1	45	0	0	0
6213	Κέδαρες	22	22	1.910	0	0	0
6214	Μέσανα	15	15	2.487	*	1	30
6215	Πραιτώρι	18	18	1.882	*	1	300
6216	Φιλούσα (Κελοκεδάρων)	17	17	2.080	0	0	0
6217	Αρμίνου	8	8	1.039	0	0	0
6218	'Αγιος Νικόλαος (Περ. Περάβασα)	22	22	4.420	0	0	0
6219	'Αγιος Ιωάννης (Περ. Μαλούντα)	9	10	1.320	0	0	0
6220	Αμαργέτη	54	59	7.775	0	0	0
6221	Αγία Μαρίνα (Κελοκεδάρων)	9	9	1.092	0	0	0
6222	Πενταλιά	27	27	2.912	0	0	0
6224	Γαλαταριά	20	20	3.950	0	0	0
6225	Κοιλίνεια	12	12	3.110	*	1	130
6227	Στατός-'Αγιος Φώτιος-&Αμπελίτης	91	97	14.981	*	3	820
6229	Μαμούνταλη	*	3	35	0	0	0
6230	Πάνω Παναγιά-&Μονή Χρυσορ.&Αγιά	131	131	10.431	*	1	300
6231	Ασπρογιά	14	14	2.480	0	0	0
6300	Ψάθι	18	18	1.155	0	0	0
6301	'Αγιος Δημητριανός	13	13	405	0	0	0
6302	Κανναβιού (Περιλ. Μελαμιού)	25	25	2.665	0	0	0
6303	Θρίνια (Δρίνια)	7	7	520	0	0	0
6304	Μηλιά	*	1	50	0	0	0
6305	Κρίτου Μαρόττου	8	8	460	0	0	0
6306	Φύτη	17	17	2.555	0	0	0
6307	Λάσα	17	17	2.195	0	0	0
6308	Δρύμου	12	13	2.005	0	0	0
6310	Σίμου	33	33	5.830	0	0	0
6315	Φιλούσα (Χρυσοχούς)	10	10	684	0	0	0
6318	Μελάδεια	*	1	250	0	0	0
6320	Λυσός-&Αγ.Μερκούρ.&Σταυρός Ψώκ.	13	14	955	0	0	0
6321	Περιστερώνα	51	61	5.209	0	0	0
6330	Θελέτρα	29	29	3.879	*	1	180
6331	Γιόλου	107	114	9.149	0	0	0
6332	Πάνω Ακουρδάλεια	5	5	960	0	0	0
6333	Μηλιού -& Μονή Αγίων Αναργύρων	9	9	1.320	0	0	0
6334	Κάτω Ακουρδάλεια	4	6	1.240	0	0	0
6335	Τέρα	*	3	140	0	0	0
6336	Κρίτου Τέρα	20	22	2.010	0	0	0
6337	Σκούλλη	11	11	1.065	0	0	0
6338	Χόλη	7	7	1.975	0	0	0
6340	Καραμουλλήδες	7	8	909	*	3	419
6341	Χρυσοχού	8	8	1.510	0	0	0
6343	Δήμος Πόλις	92	99	14.254	*	3	700
6344	Νέο Χωριό(Περ.Λουτρά Αφροδίτης)	31	34	3.440	0	0	0
6345	Γουδί	23	23	2.814	0	0	0
6350	Κάτω Αρόδες	10	10	1.151	0	0	0

(Συν. - Cont'd)

ΠΙΝΑΚΑΣ 56.2(Συν.). ΑΠΑΣΧΟΛΗΣΗ ΓΥΝΑΙΚΩΝ ΚΑΤΟΧΩΝ ΕΚΜΕΤΑΛΛΕΥΣΕΩΝ, ΜΕΛΩΝ ΤΟΥ ΝΟΙΚΟΚΥΡΙΟΥ ΚΑΙ ΤΑΚΤΙΚΩΝ ΕΡΓΑΤΩΝ ΚΑΤΑ ΕΠΑΡΧΙΑ ΚΑΙ ΚΟΙΝΟΤΗΤΑ ΔΙΑΜΟΝΗΣ ΤΟΥ ΚΑΤΟΧΟΥ

TABLE 56.2(Cont'd). EMPLOYMENT OF FEMALE HOLDERS, MEMBERS OF THE HOUSEHOLD AND PERMANENT WORKERS BY HOLDER'S DISTRICT AND COMMUNITY OF RESIDENCE

Κωδ. Code	Επαρχία Δήμος / Κοινότητα District Municipality / Community	Γυναίκες κάτοχοι και μέλη του νοικοκυριού Female owners and members of the household			Γυναίκες Τακτικοί Εργάτες Female Permanent Employees		
		Αριθμός Εκμ/σεων Number of Holdings	Αριθμός Προσώπων Number of Persons	Αριθμός Ημερών Number of working days	Αριθμός Εκμ/σεων Number of Holdings	Αριθμός Προσώπων Number of Persons	Αριθμός Ημερών Number of working days
6351	Πάνω Αρόδες	15	17	1.330	0	0	0
6352	Ίνεια	68	85	9.362	0	0	0
6353	Δρούσεια (Περιλ. Πιττόκοπος)	74	93	11.246	0	0	0
6360	Πελαθούσα -& Μύρμιγκωφ & Λίμνη	7	8	1.976	0	0	0
6361	Κυνούσα	15	16	1.478	*	4	1.080
6362	Μακούντα	4	5	355	0	0	0
6363	Αργάκα	123	170	13.830	*	3	420
6364	Γιαλιά	25	27	4.446	*	6	840
6365	Αγία Μαρίνα (Χρυσοχούς)	114	126	16.091	*	1	290
6366	Νέα Δήμματα	*	2	70	0	0	0
6367	Πομός (Περιλ. Παλιάμπελα)	77	79	10.830	0	0	0
6368	Στενή	13	13	1.567	0	0	0

* Ο αριθμός των εκμεταλλεύσεων είναι μικρότερος ή ίσος με το 3.

* The number of holdings is less than or equal to 3.

ΠΙΝΑΚΑΣ 57.1. ΕΚΜΕΤΑΛΛΕΥΣΕΙΣ ΚΑΙ ΧΡΗΣΙΜΟΠΟΙΟΥΜΕΝΗ ΓΕΩΡΓΙΚΗ ΕΚΤΑΣΗ ΤΩΝ ΕΚΜΕΤΑΛΛΕΥΣΕΩΝ ΠΟΥ ΑΝΗΚΟΥΝ ΣΕ ΦΥΣΙΚΑ ΠΡΟΣΩΠΑ ΚΑΤΑ ΤΑΞΕΙΣ ΗΛΙΚΙΩΝ ΤΩΝ ΚΑΤΟΧΩΝ ΤΟΥΣ ΚΑΙ ΚΑΤΑ ΤΑΞΕΙΣ ΜΕΓΕΘΟΥΣ ΤΗΣ ΧΡΗΣΙΜΟΠΟΙΟΥΜΕΝΗΣ ΓΕΩΡΓΙΚΗΣ ΕΚΤΑΣΗΣ, ΚΑΤΑ ΕΠΑΡΧΙΑ
TABLE 57.1. HOLDINGS AND UTILIZED AGRICULTURAL AREA OF THE HOLDING THAT BELONG TO NATURAL PERSONS BY GROUPING OF HOLDER'S AGE AND BY SIZE OF THE UTILIZED AGRICULTURAL AREA, BY DISTRICT

Επαρχία και Μέγεθος Εκτάσεων (δεκάρια) District and Size of Area (decares)	ΤΑΞΕΙΣ ΗΛΙΚΙΩΝ ΤΩΝ ΚΑΤΟΧΩΝ GROUPING OF HOLDER'S AGE																	
	ΣΥΝΟΛΟ Εκμ/σεων TOTAL Holdings		Ανήκουν σε Φυσικά Πρόσωπα Belong to Natural Persons		Μέχρι και 24 Up to 24		25 - 34		35 - 44		45 - 54		55 - 64		65 - 74		75 και άνω 75 and over	
	Αριθμός Εκμ/σεων Number of Holdings	Εκτάσεις (δεκάρια) Areas (decares)	Αριθμός Εκμ/σεων Number of Holdings	Εκτάσεις (δεκάρια) Areas (decares)	Αριθμός Εκμ/σεων Number of Holdings	Εκτάσεις (δεκάρια) Areas (decares)	Αριθμός Εκμ/σεων Number of Holdings	Εκτάσεις (δεκάρια) Areas (decares)	Αριθμός Εκμ/σεων Number of Holdings	Εκτάσεις (δεκάρια) Areas (decares)	Αριθμός Εκμ/σεων Number of Holdings	Εκτάσεις (δεκάρια) Areas (decares)	Αριθμός Εκμ/σεων Number of Holdings	Εκτάσεις (δεκάρια) Areas (decares)	Αριθμός Εκμ/σεων Number of Holdings	Εκτάσεις (δεκάρια) Areas (decares)	Αριθμός Εκμ/σεων Number of Holdings	Εκτάσεις (δεκάρια) Areas (decares)
ΣΥΝΟΛΟ - TOTAL	45.199	1.563.798	44.752	1.453.417	167	6.199	2.220	69.014	8.308	311.711	433.312	11.447	351.709	7.262	213.541	3.016	67.931	
Χωρίς Χ.Γ.Γ. - Landless < 5	588	0	515	0	15	0	47	0	119	0	0	93	0	97	0	34	0	
5 - 9,9	15.561	38.552	15.514	38.436	81	183	975	2.241	3.009	7.406	10.654	3.776	9.676	2.349	5.805	1.023	2.471	
10 - 19,9	8.631	60.988	8.588	60.691	25	178	430	2.997	1.659	11.494	16.319	2.286	16.235	1.343	9.454	562	4.015	
20 - 29,9	7.544	106.287	7.501	105.666	13	165	314	4.498	1.336	18.805	29.639	1.961	27.792	1.255	17.590	511	7.177	
30 - 49,9	3.741	90.718	3.708	89.940	6	134	127	3.087	630	15.371	23.962	965	23.296	693	16.820	296	7.270	
50 - 79,9	3.499	134.762	3.478	134.009	6	246	117	4.463	568	21.999	35.798	945	36.333	633	24.258	281	10.910	
80 - 99,9	2.156	134.890	2.128	133.188	6	365	61	3.820	333	20.765	35.584	594	37.451	390	24.458	172	10.745	
100 - 149,9	696	61.730	683	60.573	2	171	19	1.707	109	9.651	18.486	178	15.850	124	10.962	42	3.745	
150 - 199,9	1.011	123.550	988	120.695	4	461	39	4.747	200	24.655	34.741	256	31.060	170	20.868	34	4.164	
200 - 249,9	511	88.416	493	85.270	1	189	22	3.766	106	18.213	25.299	135	23.434	59	10.171	25	4.198	
250 - 299,9	260	57.551	250	55.356	3	696	8	1.755	48	10.651	20.264	57	12.459	30	6.633	13	2.898	
300 - 399,9	213	58.082	204	55.657	2	581	11	3.005	41	11.105	17.433	41	11.241	37	10.103	8	2.189	
400 - 499,9	231	78.881	215	73.390	0	0	14	4.863	46	15.792	23.290	49	16.739	30	9.904	8	2.802	
500 - 999,9	141	62.716	125	55.660	1	470	15	6.673	28	12.516	14.645	30	13.347	16	7.159	2	851	
1000 +	256	179.510	230	160.042	1	648	14	9.348	56	39.001	53.259	58	40.317	21	14.214	4	3.255	
	160	287.166	132	224.846	1	1.713	7	12.044	40	74.288	73.939	23	36.481	15	25.141	1	1.240	
ΛΕΥΚΩΣΙΑ - LEFKOSIA	16.445	546.718	16.251	510.510	47	2.479	689	20.281	2.696	104.885	156.695	4.343	119.990	2.736	84.256	1.064	21.924	
Χωρίς Χ.Γ.Γ. - Landless < 5	175	0	134	0	3	0	13	0	17	0	0	24	0	29	0	10	0	
5 - 9,9	7.448	17.649	7.428	17.600	31	57	429	881	1.350	3.152	5.136	1.852	4.586	1.123	2.673	472	1.115	
10 - 19,9	3.220	22.531	3.198	22.379	3	22	113	774	514	3.576	6.179	940	6.589	556	3.881	190	1.358	
20 - 29,9	2.247	31.260	2.228	31.001	1	10	51	700	336	4.684	8.831	653	9.209	397	5.546	148	2.020	
30 - 49,9	933	22.572	919	22.242	2	48	11	258	116	2.827	6.075	277	6.665	184	4.432	79	1.938	
50 - 79,9	785	29.846	775	29.472	2	84	19	714	97	3.704	8.868	210	7.990	153	5.737	61	2.374	
	445	27.844	435	27.281	1	57	7	472	66	4.052	7.410	113	7.213	81	5.139	47	2.938	

(Συν. - Cont'd)

ΠΙΝΑΚΑΣ 57.1(Συν.). ΕΚΜΕΤΑΛΛΕΥΣΕΙΣ ΚΑΙ ΧΡΗΣΙΜΟΠΟΙΟΥΜΕΝΗ ΓΕΩΡΓΙΚΗ ΕΚΤΑΣΗ ΤΩΝ ΕΚΜΕΤΑΛΛΕΥΣΕΩΝ ΠΟΥ ΑΝΗΚΟΥΝ ΣΕ ΦΥΣΙΚΑ ΠΡΟΣΩΠΑ ΚΑΤΑ ΤΑΞΕΙΣ ΗΛΙΚΙΩΝ ΤΩΝ ΚΑΤΟΧΩΝ ΤΟΥΣ ΚΑΙ ΚΑΤΑ ΤΑΞΕΙΣ ΜΕΓΕΘΟΥΣ ΤΗΣ ΧΡΗΣΙΜΟΠΟΙΟΥΜΕΝΗΣ ΓΕΩΡΓΙΚΗΣ ΕΚΤΑΣΗΣ, ΚΑΤΑ ΕΠΑΡΧΙΑ

TABLE 57.1(Cont'd). HOLDINGS AND UTILIZED AGRICULTURAL AREA OF THE HOLDING THAT BELONG TO NATURAL PERSONS BY GROUPING OF HOLDERS' AGE AND BY SIZE OF THE UTILIZED AGRICULTURAL AREA, BY DISTRICT

Επαρχία και Μέγεθος Εκτάσεων (δεκάρια) District and Size of Area (decares)	ΤΑΞΕΙΣ ΗΛΙΚΙΩΝ ΤΩΝ ΚΑΤΟΧΩΝ GROUPING OF HOLDER'S AGE																	
	ΣΥΝΟΛΟ Εκμ/σεων TOTAL Holdings		Ανήκουν σε Φυσικά Πρόσωπα Belong to Natural Persons		Μέχρι και 24 Up to 24		25 - 34		35 - 44		45 - 54		55 - 64		65 - 74		75 και άνω 75 and over	
	Αριθμός Εκμ/σεων Number of Holdings	Εκτάσεις (δεκάρια) Areas (decares)	Αριθμός Εκμ/σεων Number of Holdings	Εκτάσεις (δεκάρια) Areas (decares)	Αριθμός Εκμ/σεων Number of Holdings	Εκτάσεις (δεκάρια) Areas (decares)	Αριθμός Εκμ/σεων Number of Holdings	Εκτάσεις (δεκάρια) Areas (decares)	Αριθμός Εκμ/σεων Number of Holdings	Εκτάσεις (δεκάρια) Areas (decares)	Αριθμός Εκμ/σεων Number of Holdings	Εκτάσεις (δεκάρια) Areas (decares)	Αριθμός Εκμ/σεων Number of Holdings	Εκτάσεις (δεκάρια) Areas (decares)	Αριθμός Εκμ/σεων Number of Holdings	Εκτάσεις (δεκάρια) Areas (decares)	Αριθμός Εκμ/σεων Number of Holdings	Εκτάσεις (δεκάρια) Areas (decares)
80 - 99,9	192	17.127	187	16.690	0	0	6	535	20	1.789	54	4.827	51	4.559	40	3.579	16	1.401
100 - 149,9	323	39.584	313	38.358	2	242	9	1.081	55	6.877	89	10.875	79	9.633	65	7.916	14	1.734
150 - 199,9	184	31.771	181	31.268	0	0	7	1.171	34	5.808	51	8.884	48	8.369	29	5.024	12	2.013
200 - 249,9	79	17.484	77	17.083	1	245	3	664	10	2.243	27	6.044	17	3.696	12	2.637	7	1.554
250 - 299,9	82	22.502	79	21.711	0	0	4	1.111	11	3.046	23	6.355	18	4.951	19	5.155	4	1.093
300 - 399,9	96	32.441	87	29.496	0	0	5	1.663	18	6.163	30	10.274	13	4.342	19	6.274	2	780
400 - 499,9	58	25.768	48	21.393	0	0	6	2.701	10	4.443	13	5.909	9	3.816	10	4.524	0	0
500 - 999,9	102	73.095	94	67.157	0	0	4	2.906	22	15.526	30	21.115	26	18.621	10	7.383	2	1.607
1000 +	76	135.246	68	117.379	1	1.713	2	4.650	20	36.995	23	39.914	13	19.751	9	14.357	0	0
ΑΜΜΟΧΩΣΤΟΣ - AMMOCHOSTOS	2.786	116.182	2.755	112.411	11	171	144	5.044	629	24.069	825	33.753	678	30.515	372	14.513	96	4.346
Χωρίς Χ.Γ.Γ. - Landless	36	0	31	0	0	0	3	0	5	0	9	0	5	0	7	0	1	0
<5	725	1.693	718	1.672	5	12	51	127	171	394	226	536	151	355	90	196	24	52
5 - 9,9	317	2.229	316	2.221	0	0	24	169	71	496	88	612	88	621	31	224	14	99
10 - 19,9	358	5.145	356	5.117	2	23	20	296	102	1.454	103	1.471	69	1.012	47	684	13	178
20 - 29,9	300	7.339	297	7.274	1	21	13	313	65	1.579	101	2.462	66	1.640	40	975	11	282
30 - 49,9	359	13.966	358	13.934	1	34	13	502	77	3.084	95	3.705	103	3.956	60	2.298	9	355
50 - 79,9	311	19.617	310	19.562	0	0	5	288	60	3.764	95	5.989	87	5.540	51	3.195	12	786
80 - 99,9	95	8.450	95	8.450	1	80	3	265	18	1.631	36	3.188	24	2.117	12	1.076	1	93
100 - 149,9	135	16.435	134	16.300	0	0	5	604	30	3.752	33	3.953	40	4.756	23	2.869	3	366
150 - 199,9	64	11.024	61	10.457	0	0	4	667	15	2.617	12	2.024	25	4.343	3	475	2	331
200 - 249,9	30	6.677	28	6.201	0	0	1	218	5	1.093	8	1.769	8	1.764	3	677	3	679
250 - 299,9	20	5.395	19	5.121	0	0	0	0	4	1.045	9	2.446	4	1.104	2	525	0	0
300 - 399,9	14	4.812	13	4.474	0	0	1	395	1	307	4	1.351	4	1.383	1	344	2	693
400 - 499,9	11	4.854	11	4.854	0	0	0	0	3	1.276	3	1.332	3	1.376	1	438	1	432
500 - 999,9	9	5.730	6	3.958	0	0	0	0	2	1.577	2	1.299	1	546	1	536	0	0
1000 +	2	2.817	2	2.817	0	0	1	1.201	0	0	1	1.616	0	0	0	0	0	0

(Συν. - Cont'd)

ΠΙΝΑΚΑΣ 57.1(Συν.). ΕΚΜΕΤΑΛΛΕΥΣΕΙΣ ΚΑΙ ΧΡΗΣΙΜΟΠΟΙΟΥΜΕΝΗ ΓΕΩΡΓΙΚΗ ΕΚΤΑΣΗ ΤΩΝ ΕΚΜΕΤΑΛΛΕΥΣΕΩΝ ΠΟΥ ΑΝΗΚΟΥΝ ΣΕ ΦΥΣΙΚΑ ΠΡΟΣΩΠΑ ΚΑΤΑ ΤΑΞΕΙΣ ΗΛΙΚΙΩΝ ΤΩΝ ΚΑΤΟΧΩΝ ΤΟΥΣ ΚΑΙ ΚΑΤΑ ΤΑΞΕΙΣ ΜΕΓΕΘΟΥΣ ΤΗΣ ΧΡΗΣΙΜΟΠΟΙΟΥΜΕΝΗΣ ΓΕΩΡΓΙΚΗΣ ΕΚΤΑΣΗΣ, ΚΑΤΑ ΕΠΑΡΧΙΑ

TABLE 57.1(Cont'd). HOLDINGS AND UTILIZED AGRICULTURAL AREA OF THE HOLDING THAT BELONG TO NATURAL PERSONS BY GROUPING OF HOLDER'S AGE AND BY SIZE OF THE UTILIZED AGRICULTURAL AREA, BY DISTRICT

Επαρχία και Μέγεθος Εκτάσεων (δεκάρια) District and Size of Area (decares)	ΣΥΝΟΛΟ Εκμ/σεων TOTAL Holdings		Ανήκουν σε Φυσικά Πρόσωπα Belong to Natural Persons		Μέχρι και 24 Up to 24		25 - 34		35 - 44		45 - 54		55 - 64		65 - 74		75 και άνω 75 and over	
	Αριθμός Εκμ/σεων Number of Holdings	Εκτάσεις (δεκάρια) Areas (decares)	Αριθμός Εκμ/σεων Number of Holdings	Εκτάσεις (δεκάρια) Areas (decares)	Αριθμός Εκμ/σεων Number of Holdings	Εκτάσεις (δεκάρια) Areas (decares)	Αριθμός Εκμ/σεων Number of Holdings	Εκτάσεις (δεκάρια) Areas (decares)	Αριθμός Εκμ/σεων Number of Holdings	Εκτάσεις (δεκάρια) Areas (decares)	Αριθμός Εκμ/σεων Number of Holdings	Εκτάσεις (δεκάρια) Areas (decares)	Αριθμός Εκμ/σεων Number of Holdings	Εκτάσεις (δεκάρια) Areas (decares)	Αριθμός Εκμ/σεων Number of Holdings	Εκτάσεις (δεκάρια) Areas (decares)	Αριθμός Εκμ/σεων Number of Holdings	Εκτάσεις (δεκάρια) Areas (decares)
	ΛΑΡΝΑΚΑ - LARNAKA	6.741	433.734	6.634	383.955	38	640	358	16.612	1.325	88.665	1.893	122.876	1.612	87.151	1.010	51.446	398
Χορπίς Χ.Γ.Γ. - Landless <5	153	0	135	0	7	0	20	0	44	0	26	0	21	0	14	0	3	0
5 - 9,9	1.966	4.889	1.959	4.872	17	44	144	346	430	1.053	536	1.327	461	1.200	277	685	94	218
10 - 19,9	986	6.892	979	6.842	5	35	65	440	204	1.437	278	1.958	254	1.786	128	887	45	300
20 - 29,9	875	12.316	869	12.231	3	38	36	507	158	2.205	269	3.853	206	2.886	137	1.878	60	864
30 - 49,9	531	12.999	525	12.857	1	20	22	537	104	2.580	137	3.326	132	3.191	84	2.058	45	1.144
50 - 79,9	658	26.041	656	25.972	0	0	16	613	97	3.871	174	6.906	174	6.895	126	4.975	69	2.713
80 - 99,9	532	33.278	527	32.947	2	106	17	1.057	83	5.270	134	8.455	141	8.780	108	6.690	42	2.590
100 - 149,9	219	19.446	213	18.907	1	91	6	547	43	3.800	69	6.142	44	3.927	38	3.308	12	1.092
150 - 199,9	273	33.535	270	33.136	1	117	12	1.476	49	5.954	89	11.025	69	8.432	42	5.196	8	935
200 - 249,9	145	25.237	138	24.059	1	189	4	702	31	5.348	52	9.128	29	5.045	15	2.608	6	1.037
250 - 299,9	78	17.251	76	16.840	0	0	1	221	13	2.837	33	7.381	17	3.722	9	2.013	3	666
300 - 399,9	58	15.846	55	15.003	0	0	4	1.092	9	2.488	21	5.690	9	2.452	8	2.185	4	1.096
400 - 499,9	75	25.717	71	24.253	0	0	2	697	17	5.916	20	6.801	20	6.893	8	2.617	4	1.330
500 - 999,9	41	18.260	36	16.017	0	0	2	860	12	5.422	11	4.765	8	3.661	2	890	1	419
1000 +	90	64.869	76	53.782	0	0	4	2.516	17	12.202	27	19.852	18	12.566	9	5.726	1	921
	61	117.161	49	86.237	0	0	3	5.001	14	28.283	17	26.267	9	15.716	5	9.730	1	1.240
ΛΕΜΕΣΟΣ - LEMESOS	11.686	194.100	11.619	185.298	32	242	501	6.123	2.084	35.447	2.929	50.228	3.138	49.163	2.061	32.298	874	11.798
Χορπίς Χ.Γ.Γ. - Landless <5	136	0	131	0	3	0	6	0	39	0	22	0	26	0	28	0	7	0
5 - 9,9	4.133	10.803	4.126	10.784	18	41	233	568	789	2.085	1.037	2.740	1.080	2.861	674	1.774	295	716
10 - 19,9	2.714	19.297	2.708	19.253	8	56	124	865	504	3.527	699	4.972	722	5.201	453	3.208	198	1.425
20 - 29,9	2.376	33.176	2.364	32.990	1	11	71	999	390	5.384	607	8.458	660	9.250	448	6.257	187	2.632
30 - 49,9	1.006	24.263	1.001	24.134	0	0	27	668	139	3.394	237	5.668	280	6.727	225	5.416	93	2.261
	698	26.625	692	26.414	0	0	17	640	99	3.732	158	6.019	204	7.779	146	5.606	68	2.638

(Συν. - Cont'd)

ΠΙΝΑΚΑΣ 57.1(Συν.). ΕΚΜΕΤΑΛΛΕΥΣΕΙΣ ΚΑΙ ΧΡΗΣΙΜΟΠΟΙΟΥΜΕΝΗ ΓΕΩΡΓΙΚΗ ΕΚΤΑΣΗ ΤΩΝ ΕΚΜΕΤΑΛΛΕΥΣΕΩΝ ΠΟΥ ΑΝΗΚΟΥΝ ΣΕ ΦΥΣΙΚΑ ΠΡΟΣΩΠΑ ΚΑΤΑ ΤΑΞΕΙΣ ΗΛΙΚΙΩΝ ΤΩΝ ΚΑΤΟΧΩΝ ΤΟΥΣ ΚΑΙ ΚΑΤΑ ΤΑΞΕΙΣ ΜΕΓΕΘΟΥΣ ΤΗΣ ΧΡΗΣΙΜΟΠΟΙΟΥΜΕΝΗΣ ΓΕΩΡΓΙΚΗΣ ΕΚΤΑΣΗΣ, ΚΑΤΑ ΕΠΑΡΧΙΑ

TABLE 57.1(Cont'd). HOLDINGS AND UTILIZED AGRICULTURAL AREA OF THE HOLDING THAT BELONG TO NATURAL PERSONS BY GROUPING OF HOLDER'S AGE AND BY SIZE OF THE UTILIZED AGRICULTURAL AREA, BY DISTRICT

Επαρχία και Μέγεθος Εκτάσεων (δεκάρια) District and Size of Area (decares)	ΤΑΞΕΙΣ ΗΛΙΚΙΩΝ ΤΩΝ ΚΑΤΟΧΩΝ GROUPING OF HOLDER'S AGE																	
	ΣΥΝΟΛΟ Εκμ/σεων TOTAL Holdings		Ανήκουν σε Φυσικά Πρόσωπα Belong to Natural Persons		Μέχρι και 24 Up to 24		25 - 34		35 - 44		45 - 54		55 - 64		65 - 74		75 και άνω 75 and over	
	Αριθμός Εκμ/σεων Number of Holdings	Εκτάσεις (δεκάρια) Areas (decares)	Αριθμός Εκμ/σεων Number of Holdings	Εκτάσεις (δεκάρια) Areas (decares)	Αριθμός Εκμ/σεων Number of Holdings	Εκτάσεις (δεκάρια) Areas (decares)	Αριθμός Εκμ/σεων Number of Holdings	Εκτάσεις (δεκάρια) Areas (decares)	Αριθμός Εκμ/σεων Number of Holdings	Εκτάσεις (δεκάρια) Areas (decares)	Αριθμός Εκμ/σεων Number of Holdings	Εκτάσεις (δεκάρια) Areas (decares)	Αριθμός Εκμ/σεων Number of Holdings	Εκτάσεις (δεκάρια) Areas (decares)	Αριθμός Εκμ/σεων Number of Holdings	Εκτάσεις (δεκάρια) Areas (decares)	Αριθμός Εκμ/σεων Number of Holdings	Εκτάσεις (δεκάρια) Areas (decares)
50 - 79,9	324	20.143	315	19.583	2	135	12	751	51	3.253	84	5.189	101	6.207	48	2.987	17	1.061
80 - 99,9	71	6.324	70	6.225	0	0	2	186	12	1.053	23	2.029	16	1.447	13	1.161	4	348
100 - 149,9	105	12.781	100	12.166	0	0	6	714	28	3.416	28	3.429	25	3.054	11	1.332	2	222
150 - 199,9	44	7.545	40	6.839	0	0	2	353	11	1.850	8	1.337	11	1.928	5	876	3	495
200 - 249,9	24	5.358	22	4.911	0	0	0	0	10	2.244	8	1.765	3	681	1	220	0	0
250 - 299,9	22	5.897	20	5.381	0	0	0	0	5	1.307	5	1.342	4	1.082	6	1.650	0	0
300 - 399,9	10	3.511	10	3.511	0	0	1	379	1	363	5	1.754	2	668	1	348	0	0
400 - 499,9	8	3.498	7	3.058	0	0	0	0	2	929	3	1.293	1	427	1	410	0	0
500 - 999,9	9	5.435	9	5.435	0	0	0	0	3	1.805	3	1.778	3	1.852	0	0	0	0
1000 +	6	9.446	4	4.616	0	0	0	0	1	1.106	2	2.456	0	0	1	1.054	0	0
ΠΑΦΟΣ - ΠΑΦΟΣ	7.541	273.063	7.493	261.244	39	2.667	528	20.956	1.574	58.645	2.009	69.760	1.676	64.891	1.083	31.027	584	13.298
Χωρίς Χ.Γ.Γ. - Landless	88	0	84	0	1	0	5	0	14	0	15	0	17	0	19	0	13	0
< 5	1.289	3.519	1.283	3.508	10	28	118	319	269	723	331	916	232	674	185	477	138	370
5 - 9,9	1.394	10.039	1.387	9.996	9	67	104	748	346	2.459	356	2.598	282	2.037	175	1.254	115	833
10 - 19,9	1.688	24.389	1.684	24.328	6	83	136	1.997	350	5.078	490	7.026	373	5.437	226	3.225	103	1.483
20 - 29,9	971	23.545	966	23.434	2	44	54	1.312	206	4.991	266	6.430	210	5.073	160	3.940	68	1.644
30 - 49,9	999	38.285	997	38.218	3	128	52	1.995	198	7.608	268	10.301	254	9.714	148	5.642	74	2.830
50 - 79,9	544	34.009	541	33.814	1	67	20	1.252	73	4.426	139	8.541	152	9.711	102	6.448	54	3.370
80 - 99,9	119	10.384	118	10.301	0	0	2	174	16	1.378	27	2.300	43	3.800	21	1.838	9	811
100 - 149,9	175	21.216	171	20.735	1	102	7	873	38	4.656	46	5.458	43	5.185	29	3.555	7	908
150 - 199,9	74	12.839	73	12.647	0	0	5	873	15	2.590	22	3.926	22	3.748	7	1.188	2	322
200 - 249,9	49	10.781	47	10.322	2	451	3	652	10	2.232	15	3.305	12	2.595	5	1.086	0	0
250 - 299,9	31	8.442	31	8.442	2	581	3	802	12	3.220	6	1.600	6	1.653	2	588	0	0
300 - 399,9	36	12.399	34	11.656	0	0	5	1.728	9	3.043	9	3.111	10	3.452	1	321	0	0
400 - 499,9	23	10.338	23	10.338	1	470	7	3.112	1	446	3	1.346	9	4.067	2	897	0	0
500 - 999,9	46	30.381	45	29.710	1	648	6	3.927	12	7.891	14	9.216	10	6.731	1	569	1	727
1000 +	15	22.497	9	13.796	0	0	1	1.192	5	7.904	2	3.686	1	1.014	0	0	0	0

ΠΙΝΑΚΑΣ 57.2. ΕΚΜΕΤΑΛΛΕΥΣΕΙΣ ΚΑΙ ΧΡΗΣΙΜΟΠΟΙΟΥΜΕΝΗ ΓΕΩΡΓΙΚΗ ΕΚΤΑΣΗ ΤΩΝ ΕΚΜΕΤΑΛΛΕΥΣΕΩΝ ΠΟΥ ΑΝΗΚΟΥΝ ΣΕ ΦΥΣΙΚΑ ΠΡΟΣΩΠΑ ΚΑΤΑ ΤΑΞΕΙΣ ΗΛΙΚΙΩΝ ΤΩΝ ΚΑΤΟΧΩΝ ΤΟΥΣ ΚΑΙ ΚΑΤΑ ΕΠΙΛΑΧΙΑ ΚΑΙ ΚΟΙΝΟΤΗΤΑ ΔΙΑΜΟΝΗΣ ΤΟΥ ΚΑΤΟΧΟΥ

TABLE 57.2. HOLDINGS AND UTILIZED AGRICULTURAL AREA OF THE HOLDING THAT BELONG TO NATURAL PERSONS BY GROUPING OF HOLDER'S AGE AND BY HOLDER'S DISTRICT AND COMMUNITY OF RESIDENCE

Κωδ. Code	ΣΥΝΟΛΟ Εκμ/σεων TOTAL Holdings		Ανήκουν σε Φυσικά Πρόσωπα Belong to Natural Persons		ΤΑΞΕΙΣ ΗΛΙΚΙΩΝ ΤΩΝ ΚΑΤΟΧΩΝ GROUPING OF HOLDER'S AGE						75 και άνω 75 and over							
	Αριθμός Εκμ/σεων Number of Holdings	Εκτάσεις (δεκάρια) Areas (decares)	Αριθμός Εκμ/σεων Number of Holdings	Εκτάσεις (δεκάρια) Areas (decares)	Μέχρι και 24 Up to 24		25 - 34		35 - 44		45 - 54		55 - 64		65 - 74		Αριθμός Εκμ/σεων Number of Holdings	Εκτάσεις (δεκάρια) Areas (decares)
					Αριθμός Εκμ/σεων Number of Holdings	Εκτάσεις (δεκάρια) Areas (decares)	Αριθμός Εκμ/σεων Number of Holdings	Εκτάσεις (δεκάρια) Areas (decares)	Αριθμός Εκμ/σεων Number of Holdings	Εκτάσεις (δεκάρια) Areas (decares)	Αριθμός Εκμ/σεων Number of Holdings	Εκτάσεις (δεκάρια) Areas (decares)	Αριθμός Εκμ/σεων Number of Holdings	Εκτάσεις (δεκάρια) Areas (decares)				
	45.199	1.563.798	44.752	1.453.417	167	6.199	2.220	69.014	8.308	311.711	12.332	433.312	11.447	351.709	7.262	213.541	3.016	67.931
1	16.445	546.718	16.251	510.510	47	2.479	689	20.281	2.696	104.885	4.676	156.695	4.343	119.990	2.736	84.256	1.064	21.924
3	2.786	116.182	2.755	112.411	11	171	144	5.044	629	24.069	825	33.753	678	30.515	372	14.513	96	4.346
4	6.741	433.734	6.634	383.955	38	640	358	16.612	1.325	88.665	1.893	122.876	1.612	87.151	1.010	51.446	398	16.565
5	11.686	194.100	11.619	185.298	32	242	501	6.123	2.084	35.447	2.929	50.228	3.138	49.163	2.061	32.298	874	11.798
6	7.541	273.063	7.493	261.244	39	2.667	528	20.956	1.574	58.645	2.009	69.760	1.676	64.891	1.083	31.027	584	13.298
1	16.445	546.718	16.251	510.510	47	2.479	689	20.281	2.696	104.885	4.676	156.695	4.343	119.990	2.736	84.256	1.064	21.924
1000	995	19.521	957	14.538	0	24	312	3.12	99	1.171	265	5.087	318	4.522	195	2.557	56	889
1010	472	5.293	466	5.225	6	10	6	208	53	694	113	1.161	164	2.046	116	1.046	13	60
1011	313	9.894	296	4.022	0	0	0	23	38	567	96	1.178	108	1.880	42	325	9	49
1012	2.071	31.465	2.058	30.771	19	19	50	517	232	3.500	562	8.980	722	8.756	397	7.496	92	1.503
1013	519	11.400	511	10.609	0	0	10	177	60	885	123	2.176	197	3.866	104	2.682	17	824
1021	1.103	23.594	1.097	23.196	6	4	30	2.960	213	3.062	432	8.500	292	6.408	100	1.377	29	885
1023	457	8.388	454	8.378	0	0	7	24	96	1.436	150	2.492	128	2.039	54	2.112	19	275
1024	334	15.199	330	15.168	4	1	17	1.465	76	1.681	104	6.664	80	2.271	35	1.592	17	1.493
1100	70	5.101	70	5.101	2	2	0	17	20	624	24	1.994	12	1.813	6	518	4	132
1101	84	5.159	83	5.146	1	57	6	191	28	1.179	23	882	7	1.978	13	845	4	14
1102	161	5.605	160	5.583	0	0	7	1.034	29	1.396	62	831	38	1.317	20	524	4	482
1103	174	15.983	174	15.983	0	0	11	905	32	1.192	64	3.923	49	8.265	15	1.627	0	71
1104	30	4.006	30	4.006	0	0	0	317	0	1.247	4	348	8	1.568	7	355	6	172
1105	136	1.585	135	1.573	0	0	10	87	33	701	36	424	30	167	16	164	10	31
1106	183	5.015	181	3.924	2	1	12	143	28	1.599	62	643	38	957	27	362	13	219
1107	552	19.459	536	13.521	16	3	36	1.401	110	3.803	169	3.865	114	1.810	88	2.509	17	130
1108	257	21.239	255	19.444	0	0	12	439	52	6.887	96	8.930	73	1.455	19	1.723	0	9
1109	417	6.189	416	5.929	1	1	33	584	99	713	138	1.576	84	1.143	50	1.819	11	92
1120	39	4.772	34	2.842	5	44	0	0	6	1.464	12	656	4	35	9	566	0	78
1200	29	723	29	723	0	0	0	105	0	71	4	86	7	220	5	83	10	158
1201	115	2.347	115	2.347	0	0	0	27	21	392	34	840	19	406	17	270	22	412
1202	10	132	10	132	0	0	0	0	0	0	1	51	0	16	0	23	0	43
1203	0	1.385	0	1.385	0	0	0	0	0	0	0	0	0	0	0	0	0	6
1204	57	566	57	566	0	0	1	15	4	15	14	167	16	219	11	92	11	72

(Συν. - Cont'd)

ΠΙΝΑΚΑΣ 57.2(Συν.). ΕΚΜΕΤΑΛΛΕΥΣΕΙΣ ΚΑΙ ΧΡΗΣΙΜΟΠΟΙΟΥΜΕΝΗ ΓΕΩΡΓΙΚΗ ΕΚΤΑΣΗ ΤΩΝ ΕΚΜΕΤΑΛΛΕΥΣΕΩΝ ΠΟΥ ΑΝΗΚΟΥΝ ΣΕ ΦΥΣΙΚΑ ΠΡΟΣΩΠΑ ΚΑΤΑ ΤΑΞΕΙΣ ΗΛΙΚΙΩΝ ΤΩΝ ΚΑΤΟΧΩΝ ΤΟΥΣ ΚΑΙ ΚΑΤΑ ΕΠΑΡΧΙΑ ΚΑΙ ΚΟΙΝΟΤΗΤΑ ΔΙΑΜΟΝΗΣ ΤΟΥ ΚΑΤΟΧΟΥ
 TABLE 57.2(Cont'd). HOLDINGS AND UTILIZED AGRICULTURAL AREA OF THE HOLDING THAT BELONG TO NATURAL PERSONS BY GROUPING OF HOLDER'S AGE AND BY HOLDER'S DISTRICT AND COMMUNITY OF RESIDENCE

Κωδ. Code	Επαρχία Δήμος / Κοινότητα Municipality / Community	ΣΥΝΟΛΟ Εκμ/σεων TOTAL Holdings		Ανήκουν σε Φυσικά Πρόσωπα Belong to Natural Persons		ΤΑΞΕΙΣ ΗΛΙΚΙΩΝ ΤΩΝ ΚΑΤΟΧΩΝ GROUPING OF HOLDER'S AGE													
		Αριθμός Εκμ/σεων Number of Holdings	Εκτάσεις (δεκάρια) Areas (decares)	Αριθμός Εκμ/σεων Number of Holdings	Εκτάσεις (δεκάρια) Areas (decares)	Μέχρι και 24 Up to 24		25 - 34		35 - 44		45 - 54		55 - 64		65 - 74		75 και άνω 75 and over	
						Αριθμός Εκμ/σεων Number of Holdings	Εκτάσεις (δεκάρια) Areas (decares)	Αριθμός Εκμ/σεων Number of Holdings	Εκτάσεις (δεκάρια) Areas (decares)	Αριθμός Εκμ/σεων Number of Holdings	Εκτάσεις (δεκάρια) Areas (decares)	Αριθμός Εκμ/σεων Number of Holdings	Εκτάσεις (δεκάρια) Areas (decares)	Αριθμός Εκμ/σεων Number of Holdings	Εκτάσεις (δεκάρια) Areas (decares)	Αριθμός Εκμ/σεων Number of Holdings	Εκτάσεις (δεκάρια) Areas (decares)	Αριθμός Εκμ/σεων Number of Holdings	Εκτάσεις (δεκάρια) Areas (decares)
1205	Φικάρδου (Περγ. Οικ. Πύργου)	*	27	*	27	0	0	0	0	0	0	0	0	0	0	0	*	27	
1206	'Αγιος Επαφάνιος (Ορεινής)	67	904	66	898	0	0	23	9	123	15	209	32	465	*	18	6	61	
1207	Καλό Χοριό (Ορεινής)	73	1.596	70	1.536	3	4	8	10	345	22	363	16	286	10	191	7	339	
1208	Μαζουάνα	46	1.793	46	1.793	0	0	316	15	276	14	1.018	4	20	8	152	*	12	
1209	Καίηρου	204	5.405	202	5.389	0	0	39	32	2.366	66	979	55	1.182	22	672	15	151	
1210	Αρεδιού	117	3.627	115	3.625	0	0	9	27	875	38	306	24	819	14	1.117	*	185	
1211	'Αγιος Ιωάννης (Μαζουάνας)	72	7.025	71	6.944	0	0	13	8	1.534	28	3.334	22	1.756	8	126	4	182	
1212	Αγροικιά	73	959	72	953	3	3	*	19	127	16	427	19	131	11	61	*	35	
1213	Μιτσερό (Περ. Μονή Αγ. Παντελ.)	107	2.385	106	2.357	*	1	11	11	757	36	27	370	27	911	25	246	4	36
1220	Καπέδες	60	610	60	610	0	0	5	18	100	22	361	9	108	4	14	*	7	
1222	Ανατόντας (Περ. Μονή Αρχ.Μιχ.)	57	7.009	56	6.916	*	1	20	11	3.617	24	2.993	7	65	4	106	6	114	
1223	Καμπιά	71	2.149	71	2.149	*	30	10	13	326	23	1.045	14	320	6	341	10	77	
1224	Μαργί	11	2.616	11	2.616	0	0	0	*	85	4	1.890	*	36	*	457	*	148	
1225	Τσέρη	492	13.085	487	13.036	5	46	47	99	4.377	165	4.791	99	1.275	53	1.924	19	177	
1226	Πολιτικό -Μονή Αγ.Ηρακλ.&Φιλάντ	68	5.324	67	5.244	0	0	11	7	1.482	26	2.580	14	835	8	310	*	7	
1227	Πέρα	157	8.051	155	8.040	0	0	9	21	155	53	2.818	33	1.038	29	3.612	10	388	
1228	Επισκοπείο	65	4.109	65	4.109	0	0	6	14	3.683	24	117	15	238	7	63	*	2	
1229	Ψυμλόφου	167	5.027	165	4.662	*	7	15	30	2.496	58	1.234	37	600	17	170	5	57	
1230	Εργάτες	155	8.835	154	4.771	*	5	10	44	1.259	49	2.016	32	522	17	552	5	374	
1231	Ανάγεια	100	1.016	100	1.016	0	0	10	22	180	31	183	25	454	10	168	*	9	
1232	Πάνο Δαυερά	213	9.704	209	8.864	0	0	23	51	5.197	57	1.558	49	621	26	962	*	153	
1233	Κάτο Δαυερά	144	2.034	141	1.402	0	0	11	33	612	50	438	22	102	11	148	14	75	
1240	'Αγιοι Τριμιθιάς	176	13.869	175	13.560	*	122	11	109	863	49	3.777	39	3.825	36	4.767	5	98	
1241	Παλαπομέτοχο	439	32.055	432	31.400	*	1	21	100	6.249	115	8.880	107	8.500	71	4.066	17	624	
1242	Δένεια	37	1.701	35	1.691	0	0	*	6	253	12	1.232	8	105	*	91	*	4	
1243	Κοκκινοριμιθιά	304	14.976	301	14.947	*	1.713	22	78	3.585	101	5.856	57	2.649	28	791	14	308	
1244	Μέμφορη	113	6.755	113	6.755	0	0	6	21	395	22	4.551	37	839	20	810	6	140	
1300	Παλαγορι Μόρφου	143	1.356	141	1.352	*	1	4	8	25	154	40	355	25	238	30	401	15	194
1301	Ασκάς	53	1.235	53	1.235	0	0	0	4	71	17	314	12	259	15	472	5	119	
1302	'Αλιωνα	69	1.575	69	1.575	0	0	0	*	38	6	123	13	378	17	436	32	600	
1303	Φτερικκούδι	38	681	38	681	0	0	*	4	62	9	232	6	100	10	175	8	106	

(Συν. - Cont'd)

ΠΙΝΑΚΑΣ 57.2(Συν.). ΕΚΜΕΤΑΛΛΕΥΣΕΙΣ ΚΑΙ ΧΡΗΣΙΜΟΠΟΙΟΥΜΕΝΗ ΓΕΩΡΓΙΚΗ ΕΚΤΑΣΗ ΤΩΝ ΕΚΜΕΤΑΛΛΕΥΣΕΩΝ ΠΟΥ ΑΝΗΚΟΥΝ ΣΕ ΦΥΣΙΚΑ ΠΡΟΣΩΠΑ ΚΑΤΑ ΤΑΞΕΙΣ ΗΛΙΚΙΩΝ ΤΩΝ ΚΑΤΟΧΩΝ ΤΟΥΣ ΚΑΙ ΚΑΤΑ ΕΠΑΡΧΙΑ ΚΑΙ ΚΟΙΝΟΤΗΤΑ ΔΙΑΜΟΝΗΣ ΤΟΥ ΚΑΤΟΧΟΥ
TABLE 57.2(Cont'd). HOLDINGS AND UTILIZED AGRICULTURAL AREA OF THE HOLDING THAT BELONG TO NATURAL PERSONS BY GROUPING OF HOLDER'S AGE AND BY HOLDER'S DISTRICT AND COMMUNITY OF RESIDENCE

Κωδ. Code	Επαρχία Δήμος / Κοινότητα Municipality / Community	ΣΥΝΟΛΟ Εκμ/σεων TOTAL Holdings		Ανήκουν σε Φυσικά Πρόσωπα Belong to Natural Persons		ΤΑΞΕΙΣ ΗΛΙΚΙΩΝ ΤΩΝ ΚΑΤΟΧΩΝ GROUPING OF HOLDER'S AGE													
		Αριθμός Εκμ/σεων Number of Holdings	Εκτάσεις (δεκάρια) Areas (decares)	Αριθμός Εκμ/σεων Number of Holdings	Εκτάσεις (δεκάρια) Areas (decares)	Μέχρι και 24 Up to 24		25 - 34		35 - 44		45 - 54		55 - 64		65 - 74		75 και άνω 75 and over	
						Αριθμός Εκμ/σεων Number of Holdings	Εκτάσεις (δεκάρια) Areas (decares)	Αριθμός Εκμ/σεων Number of Holdings	Εκτάσεις (δεκάρια) Areas (decares)	Αριθμός Εκμ/σεων Number of Holdings	Εκτάσεις (δεκάρια) Areas (decares)	Αριθμός Εκμ/σεων Number of Holdings	Εκτάσεις (δεκάρια) Areas (decares)	Αριθμός Εκμ/σεων Number of Holdings	Εκτάσεις (δεκάρια) Areas (decares)	Αριθμός Εκμ/σεων Number of Holdings	Εκτάσεις (δεκάρια) Areas (decares)		
1304	Πολύστυπος	68	969	68	969	0	0	*	22	40	53	19	295	26	419	11	139		
1305	Λαγουδερά	42	432	42	432	0	0	0	0	17	67	7	48	17	182	10	119		
1306	Σαράντι	13	111	13	111	*	0	0	0	*	16	*	16	5	36	4	39		
1307	Λιβάδια	5	44	5	44	0	0	0	0	0	0	0	0	0	0	5	44		
1308	Αλαφινό	6	88	6	88	0	0	0	0	0	0	0	0	*	48	*	40		
1309	Πλατανιστάσα	62	1.049	62	1.049	0	0	0	0	89	138	12	208	21	378	15	236		
1310	Παλαγγαρί Ορεσνής	60	651	59	643	0	0	*	7	117	147	12	123	14	130	8	118		
1320	Ξυλάτος	31	586	31	586	0	0	*	12	128	297	6	115	*	35	0	0		
1321	'Αγιος Γεώργιος Καυκάλλου	9	124	8	124	0	0	0	0	0	0	0	0	*	88	*	17		
1322	Νικητάρι (Περλ. Ασίνου)	74	7.523	74	7.523	0	0	4	268	10	595	23	4.120	13	828	5	140		
1323	Βαζικιά	80	2.706	80	2.706	0	0	*	3	15	689	24	258	10	671	6	402		
1324	Άγια Μαρίνα (Ξυλάτου)	141	4.511	138	4.484	0	0	4	56	31	1.513	36	667	30	594	14	283		
1326	Κάτω Μονή	46	2.537	45	2.537	0	0	0	0	16	925	12	163	10	245	0	0		
1327	Ορούντα	136	12.297	131	12.273	0	0	4	23	11	2.770	30	3.155	44	2.767	27	1.140		
1329	Κάτω Κουρφαράς (Περλ. Μάνδρες)	9	1.233	9	1.233	0	0	0	0	0	0	0	0	*	46	*	251		
1330	Ποτάμι	84	7.113	83	5.226	*	2	7	113	14	763	31	2.735	17	752	*	4		
1360	Ακιάκι	411	23.612	406	23.608	0	0	17	315	92	5.370	133	6.947	86	5.698	25	1.542		
1361	Περστερώντα	404	18.918	404	18.918	0	0	10	97	59	2.001	83	5.762	128	6.343	40	1.286		
1362	Αστρομερίτης	291	17.943	290	17.909	*	247	8	52	52	3.005	82	5.233	77	6.178	18	739		
1368	Μένικο	172	16.036	168	16.036	*	124	16	1.567	32	3.333	53	6.100	35	3.058	22	1.491		
1400	Σπήλια	55	546	55	546	0	0	0	0	0	0	1	9	11	81	21	207		
1402	Άγια Ειρήνη	12	151	12	151	0	0	0	0	*	6	1	40	*	17	0	0		
1403	Καννάβτα (Περλ. Καπουρά)	47	811	47	811	0	0	0	0	*	28	16	202	11	201	12	265		
1404	Κακαπεριά - Πλατάνια, Αγ. Νικ. Στ.	230	1.703	230	1.703	0	0	9	28	36	808	60	476	54	177	20	65		
1405	'Αγιος Θεόδωρος (Σολέας)	21	613	21	613	0	0	0	0	*	57	4	172	4	73	4	209		
1406	Γαλάτα	101	5.554	101	5.554	0	0	*	4	14	216	20	580	28	150	29	4.506		
1407	Σινάτορος	34	3.416	34	3.416	0	0	0	0	*	368	11	457	5	2.252	4	171		
1408	Καλιάντα	54	406	54	406	0	0	0	0	7	46	12	150	19	124	9	35		
1409	Τεμβριά	131	2.551	131	2.551	0	0	*	7	11	132	30	160	35	209	28	1.821		
1410	Κοράκου (Περλ. Αγρολάδου)	82	721	82	721	0	0	0	2	15	137	29	229	24	294	10	12		
1411	Ευρύζου	125	5.487	123	3.892	*	1	5	24	18	443	27	498	19	2.701	15	156		

(Συν. - Cont'd)

ΠΙΝΑΚΑΣ 57.2(Συν.). ΕΚΜΕΤΑΛΛΕΥΣΕΙΣ ΚΑΙ ΧΡΗΣΙΜΟΠΟΙΟΥΜΕΝΗ ΓΕΩΡΓΙΚΗ ΕΚΤΑΣΗ ΤΩΝ ΕΚΜΕΤΑΛΛΕΥΣΕΩΝ ΠΟΥ ΑΝΗΚΟΥΝ ΣΕ ΦΥΣΙΚΑ ΠΡΟΣΩΠΑ ΚΑΤΑ ΤΑΞΕΙΣ ΗΛΙΚΙΩΝ ΤΩΝ ΚΑΤΟΧΩΝ ΤΟΥΣ ΚΑΙ ΚΑΤΑ ΕΠΑΡΧΙΑ ΚΑΙ ΚΟΙΝΟΤΗΤΑ ΔΙΑΜΟΝΗΣ ΤΟΥ ΚΑΤΟΧΟΥ

TABLE 57.2(Cont'd). HOLDINGS AND UTILIZED AGRICULTURAL AREA OF THE HOLDING THAT BELONG TO NATURAL PERSONS BY GROUPING OF HOLDER'S AGE AND BY HOLDER'S DISTRICT AND COMMUNITY OF RESIDENCE

Κοδ. Code	Επαρχία District Municipality / Community	ΣΥΝΟΛΟ TOTAL Holdings		Ανήκουν σε Φυσικά Πρόσωπα Belong to Natural Persons		ΤΑΞΕΙΣ ΗΛΙΚΙΩΝ ΤΩΝ ΚΑΤΟΧΩΝ GROUPING OF HOLDER'S AGE														
		Αριθμός Εκμ/σεων Number of Holdings	Εκτάσεις (δεκάρια) Areas (decares)	Αριθμός Εκμ/σεων Number of Holdings	Εκτάσεις (δεκάρια) Areas (decares)	Μέχρι και 24 Up to 24		25 - 34		35 - 44		45 - 54		55 - 64		65 - 74		75 και άνω 75 and over		
						Αριθμός Εκμ/σεων Number of Holdings	Εκτάσεις (δεκάρια) Areas (decares)	Αριθμός Εκμ/σεων Number of Holdings	Εκτάσεις (δεκάρια) Areas (decares)	Αριθμός Εκμ/σεων Number of Holdings	Εκτάσεις (δεκάρια) Areas (decares)	Αριθμός Εκμ/σεων Number of Holdings	Εκτάσεις (δεκάρια) Areas (decares)	Αριθμός Εκμ/σεων Number of Holdings	Εκτάσεις (δεκάρια) Areas (decares)	Αριθμός Εκμ/σεων Number of Holdings	Εκτάσεις (δεκάρια) Areas (decares)	Αριθμός Εκμ/σεων Number of Holdings	Εκτάσεις (δεκάρια) Areas (decares)	
1412	Φλώρινα	62	7.683	62	7.683	0	0	22	5.136	12	1.425	16	543	19	518	10	40			
1415	Ληινό	39	224	39	224	0	0	3	10	7	97	8	56	12	42	7	16			
1416	Κατιάδα	35	271	35	271	0	0	2	6	6	84	9	107	15	53	*	18			
1417	Σκουριότισσα (Φουκάστα)	*	23	*	23	0	0	0	0	1	23	0	0	0	0	0	0	0		
1420	Μεδουλάς	42	161	42	161	0	0	0	22	1	13	6	26	19	63	11	37			
1421	Μηλιόκορη	18	193	18	193	0	0	0	13	1	1	*	4	8	140	7	35			
1422	Μουτουλλάς	83	606	83	606	0	0	10	12	22	234	12	57	26	213	17	80			
1423	Οίκος	47	426	47	426	0	0	4	44	6	59	8	59	10	132	6	37			
1424	Καλοπαναγιώτης-Ορκόνατος,Ι.Λαμπ.	109	751	109	751	0	0	19	186	12	80	18	137	35	173	27	155			
1425	Γερασίδες	50	908	50	908	0	0	11	5	4	41	12	191	17	398	11	219			
1426	Τσακίτσα (Περλ. Μονή Κύκεου)	30	295	30	295	0	0	0	6	6	48	0	10	5	63	9	43			
1427	Κάμπος	108	871	108	871	*	1	7	57	14	98	33	272	28	245	19	191			
1456	Πάνο Πύργος	8	49	8	49	*	4	0	0	0	2	*	2	*	38	*	4			
1457	Κάτο Πύργος	256	1.931	256	1.931	*	25	22	311	51	280	70	576	47	376	19	171			
1460	Πηγάνα (Περλ. Χαλάρι)	17	40	17	40	0	0	0	0	8	18	6	22	*	0	0	0			
1461	Παζνάμιος	27	286	27	286	0	0	9	50	1	2	*	6	15	169	5	51			
1462	Άγιος Θεόδωρος (Τιλίριος)	5	51	5	51	0	0	0	0	1	3	*	17	*	26	*	5			
3	ΑΜΜΟΧΩΣΤΟΣ - ΑΜΜΟΧΟΣΤΟ	2.786	116.182	2.755	112.411	11	171	144	5.044	825	33.753	678	30.515	372	14.513	96	4.346			
3100	Δήμος Αγίας Νέσας -& Αγία Θέσσα	122	3.590	114	3.451	0	0	16	649	39	1.055	27	1.013	12	285	7	434			
3101	Δήμος Παράλιμνιου	523	18.375	518	17.928	*	46	23	1.629	137	6.128	139	5.131	97	2.881	27	449			
3102	Δήμος Δερίνας-Στροβύλου&Α.Νικ.	264	8.012	261	7.974	0	0	7	309	65	1.253	82	2.056	45	1.601	12	474			
3103	Σπορτα	472	16.206	472	16.206	*	7	32	650	151	5.561	101	3.983	33	1.336	*	21			
3104	Λιοπέτρι	304	11.170	304	11.170	*	2	17	302	80	3.798	66	2.956	27	946	7	470			
3105	Φρέναρος	365	15.072	364	15.049	*	24	18	271	73	3.418	85	4.553	41	1.444	16	628			
3110	Ανγόρου (& Μονή Άγιος Κεδώας)	389	25.132	384	24.628	*	80	25	6.597	118	7.446	87	6.327	48	2.399	9	833			
3111	Άχνα (Περλ. Διατάκι)	170	10.842	163	8.224	*	11	9	672	40	2.268	50	2.974	29	1.225	7	353			
3114	Αγρίτου-Αγ. Γεώργιος&Βρουσιώλης	177	7.785	175	7.780	0	0	10	247	35	1.395	41	1.521	40	2.397	9	684			
4	ΛΑΡΝΑΚΑ - ΛΑΡΝΑΚΑ	6.741	433.734	6.634	383.955	38	640	358	16.612	1.893	122.876	1.612	87.151	1.010	51.446	398	16.565			
4000	Δήμος Λάρνακας	1.141	36.823	1.126	29.460	6	46	28	230	160	4.018	373	11.829	192	4.304	68	1.869			
4010	Δήμος Αραδίππου	509	36.583	486	29.788	*	3	29	278	116	6.247	103	6.041	56	4.307	11	280			
4011	Λιβάδια	172	8.628	170	8.273	*	5	4	15	34	2.031	45	3.726	24	402	15	852			

(Συν. - Cont'd)

ΠΙΝΑΚΑΣ 57.2(Συν.). ΕΚΜΕΤΑΛΛΕΥΣΕΙΣ ΚΑΙ ΧΡΗΣΙΜΟΠΟΙΟΥΜΕΝΗ ΓΕΩΡΓΙΚΗ ΕΚΤΑΣΗ ΤΩΝ ΕΚΜΕΤΑΛΛΕΥΣΕΩΝ ΠΟΥ ΑΝΗΚΟΥΝ ΣΕ ΦΥΣΙΚΑ ΠΡΟΣΩΠΑ ΚΑΤΑ ΤΑΞΕΙΣ ΗΛΙΚΙΩΝ ΤΩΝ ΚΑΤΟΧΩΝ ΤΟΥΣ ΚΑΙ ΚΑΤΑ ΕΠΑΡΧΙΑ ΚΑΙ ΚΟΙΝΟΤΗΤΑ ΔΙΑΜΟΝΗΣ ΤΟΥ ΚΑΤΟΧΟΥ
 TABLE 57.2(Cont'd). HOLDINGS AND UTILIZED AGRICULTURAL AREA OF THE HOLDING THAT BELONG TO NATURAL PERSONS BY GROUPING OF HOLDER'S AGE AND BY HOLDER'S DISTRICT AND COMMUNITY OF RESIDENCE

Κοδ. Code	Επαρχία District Municipality / Community	ΤΑΞΕΙΣ ΗΛΙΚΙΩΝ ΤΩΝ ΚΑΤΟΧΩΝ GROUPING OF HOLDER'S AGE																	
		ΣΥΝΟΛΟ Εκμ/σεων TOTAL Holdings		Ανήκουν σε Φυσικά Πρόσωπα Belong to Natural Persons		Μέχρι και 24 Up to 24		25 - 34		35 - 44		45 - 54		55 - 64		65 - 74		75 και άνω 75 and over	
		Αριθμός Εκμ/σεων Number of Holdings	Εκτάσεις (δεκάρια) Areas (decares)	Αριθμός Εκμ/σεων Number of Holdings	Εκτάσεις (δεκάρια) Areas (decares)	Αριθμός Εκμ/σεων Number of Holdings	Εκτάσεις (δεκάρια) Areas (decares)	Αριθμός Εκμ/σεων Number of Holdings	Εκτάσεις (δεκάρια) Areas (decares)	Αριθμός Εκμ/σεων Number of Holdings	Εκτάσεις (δεκάρια) Areas (decares)	Αριθμός Εκμ/σεων Number of Holdings	Εκτάσεις (δεκάρια) Areas (decares)	Αριθμός Εκμ/σεων Number of Holdings	Εκτάσεις (δεκάρια) Areas (decares)	Αριθμός Εκμ/σεων Number of Holdings	Εκτάσεις (δεκάρια) Areas (decares)	Αριθμός Εκμ/σεων Number of Holdings	Εκτάσεις (δεκάρια) Areas (decares)
4012	Δρομολαγιά	225	12.326	222	12.318	2	205	57	3.168	52	4.076	47	2.289	39	2.001	17	578		
4013	Μενεού	44	4.280	41	2.463	0	56	10	306	1	128	12	1.350	11	534	*	88		
4100	Κελάτι	50	2.568	50	2.568	0	0	11	301	12	849	15	863	7	433	5	123		
4101	Τροτύλλοι	111	11.747	111	11.747	0	288	32	2.666	26	4.670	19	1.304	17	1.239	7	1.580		
4102	Βορέκλινη(Οροσλίμη)	118	7.753	117	7.469	0	308	33	1.349	34	1.335	25	1.068	15	3.398	*	11		
4103	Αβδέλαρο	13	2.511	11	953	0	0	*	758	1	10	*	83	*	83	*	8		
4104	Πύλα	69	4.619	69	4.619	0	216	12	499	20	1.860	19	833	9	895	4	317		
4105	Ευλοτύμβου (Πετρά-Δεκέλια)	270	26.701	266	25.397	0	3.035	55	7.545	93	7.153	63	3.965	32	2.321	13	1.379		
4106	Οριτιά	362	11.200	361	10.912	*	348	67	2.035	99	3.163	90	2.946	66	1.933	14	483		
4107	Ευλοοράγιο	539	23.043	539	23.043	*	42	139	5.452	181	8.016	104	5.221	57	2.420	13	344		
4110	Κίτρι	211	12.006	206	10.769	*	74	35	1.357	56	3.310	49	2.506	38	1.801	12	525		
4111	Περβόλια	103	4.258	103	4.258	*	317	17	454	31	1.230	27	1.586	12	458	6	212		
4112	Τερσεφάνου	71	4.074	69	3.332	0	19	11	206	23	851	16	839	10	1.257	5	160		
4120	Μαζοτός	106	10.659	101	9.745	*	573	18	1.590	33	4.370	24	1.459	11	888	6	744		
4121	Αλαμινός	49	4.239	48	4.214	0	29	7	124	17	2.339	9	892	10	657	*	173		
4122	Αναφοτιά	117	14.271	116	11.151	*	34	30	4.919	34	4.663	26	678	10	410	8	445		
4124	Κιβισλί	39	4.278	39	4.278	0	11	5	654	13	1.134	7	1.231	9	1.128	*	121		
4125	Αλεθρικό	86	5.300	86	5.300	*	64	13	531	27	2.359	20	882	18	1.332	5	126		
4126	Κλαοδιά	73	8.469	73	8.469	0	638	14	914	16	1.998	18	3.683	18	1.058	5	180		
4127	Αγγλιτσίδες	131	10.567	129	10.423	0	1.655	22	1.311	45	3.657	22	2.052	19	1.294	11	455		
4128	Μενόγεια	14	1.166	14	1.166	0	0	*	3	5	423	*	397	*	268	*	74		
4202	Δήμος Αθιένου	396	68.918	380	48.701	0	2.926	65	16.080	89	12.160	101	11.166	70	5.282	33	1.086		
4210	Καλό Χοριό	127	13.207	126	13.193	0	84	25	2.613	28	5.648	34	1.911	21	2.202	9	735		
4211	Αγία Άννα	25	962	25	962	*	18	7	435	11	483	*	18	*	2	0	0		
4212	Μοσφυλωτή	83	2.062	82	1.993	0	24	17	681	22	300	26	454	9	475	*	60		
4213	Ψευδιάς	96	2.553	96	2.553	0	169	18	281	35	744	21	741	12	612	*	7		
4214	Πυργί-Μονή Στανουρβ.&Αγ.Βαρβάρας	59	2.349	58	2.169	0	8	10	348	18	809	16	341	9	291	*	373		
4215	Κόρνος(Πετρά..Μονή Αγίας Θέκλας)	217	4.266	217	4.266	*	42	61	1.732	72	1.365	38	541	28	384	7	196		
4216	Δελικηπος	*	64	*	64	0	0	0	0	0	0	0	0	*	2	*	62		
4300	Ζόγρι	57	2.727	55	2.046	*	30	9	261	18	551	14	678	9	501	*	17		
4301	Μαρι (Πετρά. Βασιλικό)	28	3.858	26	2.699	0	85	*	89	4	584	14	1.663	*	134	*	144		

(Συν. - Cont'd)

ΠΙΝΑΚΑΣ 57.2(Συν.). ΕΚΜΕΤΑΛΛΕΥΣΕΙΣ ΚΑΙ ΧΡΗΣΙΜΟΠΟΙΟΥΜΕΝΗ ΓΕΩΡΓΙΚΗ ΕΚΤΑΣΗ ΤΩΝ ΕΚΜΕΤΑΛΛΕΥΣΕΩΝ ΠΟΥ ΑΝΗΚΟΥΝ ΣΕ ΦΥΣΙΚΑ ΠΡΟΣΩΠΑ ΚΑΤΑ ΤΑΞΕΙΣ ΗΛΙΚΙΩΝ ΤΩΝ ΚΑΤΟΧΩΝ ΤΟΥΣ ΚΑΙ ΚΑΤΑ ΕΠΑΡΧΙΑ ΚΑΙ ΚΟΙΝΟΤΗΤΑ ΔΙΑΜΟΝΗΣ ΤΟΥ ΚΑΤΟΧΟΥ
 TABLE 57.2(Cont'd). HOLDINGS AND UTILIZED AGRICULTURAL AREA OF THE HOLDING THAT BELONG TO NATURAL PERSONS BY GROUPING OF HOLDER'S AGE AND BY HOLDER'S DISTRICT AND COMMUNITY OF RESIDENCE

Κωδ. Code	Επαρχία Δήμος / Κοινότητα Municipality / Community	ΣΥΝΟΛΟ Εκμ/σεων TOTAL Holdings		Ανήκουν σε Φυσικά Πρόσωπα Belong to Natural Persons		ΤΑΞΕΙΣ ΗΛΙΚΙΩΝ ΤΩΝ ΚΑΤΟΧΩΝ GROUPING OF HOLDER'S AGE													
		Αριθμός Εκμ/σεων Number of Holdings	Εκτάσεις (δεκάρια) Areas (decares)	Αριθμός Εκμ/σεων Number of Holdings	Εκτάσεις (δεκάρια) Areas (decares)	Μέχρι και 24 Up to 24		25 - 34		35 - 44		45 - 54		55 - 64		65 - 74		75 και άνω 75 and over	
						Αριθμός Εκμ/σεων Number of Holdings	Εκτάσεις (δεκάρια) Areas (decares)	Αριθμός Εκμ/σεων Number of Holdings	Εκτάσεις (δεκάρια) Areas (decares)	Αριθμός Εκμ/σεων Number of Holdings	Εκτάσεις (δεκάρια) Areas (decares)	Αριθμός Εκμ/σεων Number of Holdings	Εκτάσεις (δεκάρια) Areas (decares)	Αριθμός Εκμ/σεων Number of Holdings	Εκτάσεις (δεκάρια) Areas (decares)	Αριθμός Εκμ/σεων Number of Holdings	Εκτάσεις (δεκάρια) Areas (decares)	Αριθμός Εκμ/σεων Number of Holdings	Εκτάσεις (δεκάρια) Areas (decares)
4302	Καλαβασός	110	3.760	105	3.561	*	192	8	335	22	1.903	30	656	16	402	9	66		
4303	Τόγνη	59	4.439	57	3.516	*	91	62	10	518	10	1.337	13	20	903	*	41		
4304	Χοροκοιτία	69	4.447	69	4.447	0	0	348	14	526	20	1.322	16	8	922	*	2		
4305	Ψεμματσιμένος	30	921	29	921	0	0	0	5	97	9	558	7	*	15	5	57		
4306	Μαρόνη	97	7.874	97	7.874	*	4	704	21	2.206	35	3.565	13	1.050	10	266	8	80	
4307	'Αγιος Θεόδωρος	119	13.494	119	13.494	*	4	81	32	3.023	34	4.625	24	3.414	14	1.848	7	499	
4308	Σκαρίνου	41	1.874	41	1.874	*	5	380	10	671	10	508	6	197	5	111	2	2	
4309	Κορίνου	128	16.690	125	16.505	5	52	236	32	8.497	29	3.847	28	2.329	15	808	10	736	
4310	Κάτω Λευκάρα	23	291	23	291	0	0	0	*	10	5	94	5	40	8	112	*	35	
4311	Δήμος Πάνο Λευκάρων	144	3.456	144	3.456	0	0	83	19	436	40	1.365	34	627	24	313	19	632	
4312	Κάτω Άρος	19	1.867	19	1.867	0	0	0	8	1.443	1	5	*	337	*	49	*	32	
4313	Βάβλα (Περλ., Μονή Αγίου Μηνά)	11	228	10	138	0	0	0	0	0	1	67	*	10	16	4	45		
4314	Λάρισα	6	217	6	217	0	0	0	*	9	1	135	0	*	48	*	25		
4315	Ορά (Περλ., Αράπα και Παράρα)	73	2.166	71	2.057	*	9	98	8	78	12	320	13	652	22	669	9	232	
4316	Μελίνη	11	440	11	440	0	0	0	*	83	5	143	*	134	*	49	*	32	
4317	Οδού	31	1.444	31	1.444	0	0	109	8	316	9	662	5	209	*	88	*	61	
4318	'Αγιοι Βαβατανιάς	36	777	36	777	0	0	2	9	192	10	236	6	143	6	102	4	101	
4319	Βαβατανιά	20	312	20	312	0	0	0	4	58	4	121	4	33	*	21	6	79	
5	ΛΕΜΕΣΟΣ - LEMESOS	11.686	194.100	11.619	185.298	32	242	6.123	2.084	35.447	2.929	50.228	3.138	49.163	2.061	32.298	874	11.798	
5000	Δήμος Λεμεσού	3.449	42.584	3.428	36.334	14	59	759	517	5.680	921	9.675	1.106	615	6.117	160	1.682		
5011	Δήμος Μέσα Γερονιάς	364	3.293	363	3.226	0	0	41	50	349	104	1.068	135	52	448	14	183		
5012	Δήμος Αγίου Αθανασίου	189	2.661	186	2.490	0	0	58	36	1.009	65	623	47	496	20	264	7	40	
5013	Δήμος Γαρμασιόγειας	228	1.647	227	1.647	0	0	23	38	201	74	477	81	670	23	234	8	42	
5020	Πάνο Πολεμίδια	94	2.050	92	1.989	*	0	17	11	521	23	603	27	454	22	296	6	97	
5021	Υγιωνάς	646	7.407	643	7.394	*	5	534	185	1.696	203	2.036	145	2.106	41	886	16	132	
5022	Δήμος Κάτω Πολεμιδιών	907	12.854	901	12.216	*	7	330	183	2.482	311	4.989	231	2.956	101	1.126	31	326	
5100	Παλόχεια	66	1.044	66	1.044	0	0	0	21	169	17	209	19	223	8	437	*	6	
5101	Παραμύθια-& Μονή Παναγίας Ευεγγ.	44	549	43	537	0	0	13	12	58	12	261	5	65	9	121	*	19	
5102	Σπιντιά	36	383	36	383	0	0	20	6	62	7	113	11	135	9	54	0	0	
5103	Φασούλα	70	1.570	70	1.570	*	1	21	20	298	14	311	19	472	14	451	*	17	
5104	Μαθικολώνη	24	788	24	788	0	0	16	6	50	6	509	5	187	*	19	*	7	

(Συν. - Cont'd)

ΠΙΝΑΚΑΣ 57.2(Συν.). ΕΚΜΕΤΑΛΛΕΥΣΕΙΣ ΚΑΙ ΧΡΗΣΙΜΟΠΟΙΟΥΜΕΝΗ ΓΕΩΡΓΙΚΗ ΕΚΤΑΣΗ ΤΩΝ ΕΚΜΕΤΑΛΛΕΥΣΕΩΝ ΠΟΥ ΑΝΗΚΟΥΝ ΣΕ ΦΥΣΙΚΑ ΠΡΟΣΩΠΑ ΚΑΤΑ ΤΑΞΕΙΣ ΗΛΙΚΙΩΝ ΤΩΝ ΚΑΤΟΧΩΝ ΤΟΥΣ ΚΑΙ ΚΑΤΑ ΕΠΑΡΧΙΑ ΚΑΙ ΚΟΙΝΟΤΗΤΑ ΔΙΑΜΟΝΗΣ ΤΟΥ ΚΑΤΟΧΟΥ
 TABLE 57.2(Cont'd). HOLDINGS AND UTILIZED AGRICULTURAL AREA OF THE HOLDING THAT BELONG TO NATURAL PERSONS BY GROUPING OF HOLDER'S AGE AND BY HOLDER'S DISTRICT AND COMMUNITY OF RESIDENCE

Κωδ. Code	Επαρχία District Municipality / Community	ΣΥΝΟΛΟ Εκμ/σεων TOTAL Holdings		Ανήκουν σε Φυσικά Πρόσωπα Belong to Natural Persons		ΤΑΞΕΙΣ ΗΛΙΚΙΩΝ ΤΩΝ ΚΑΤΟΧΩΝ GROUPING OF HOLDER'S AGE														
		Αριθμός Εκμ/σεων Number of Holdings	Εκτάσεις (δεκάρια) Areas (decares)	Αριθμός Εκμ/σεων Number of Holdings	Εκτάσεις (δεκάρια) Areas (decares)	Μέχρι και 24 Up to 24		25 - 34		35 - 44		45 - 54		55 - 64		65 - 74		75 και άνω 75 and over		
						Αριθμός Εκμ/σεων Number of Holdings	Εκτάσεις (δεκάρια) Areas (decares)	Αριθμός Εκμ/σεων Number of Holdings	Εκτάσεις (δεκάρια) Areas (decares)	Αριθμός Εκμ/σεων Number of Holdings	Εκτάσεις (δεκάρια) Areas (decares)	Αριθμός Εκμ/σεων Number of Holdings	Εκτάσεις (δεκάρια) Areas (decares)	Αριθμός Εκμ/σεων Number of Holdings	Εκτάσεις (δεκάρια) Areas (decares)	Αριθμός Εκμ/σεων Number of Holdings	Εκτάσεις (δεκάρια) Areas (decares)	Αριθμός Εκμ/σεων Number of Holdings	Εκτάσεις (δεκάρια) Areas (decares)	
5105	Τεράσα	30	476	30	476	0	0	30	476	0	0	27	5	149	7	93	8	144	6	33
5106	Αγίου	48	475	47	461	*	5	4	44	16	181	11	103	9	42	5	78	*	7	
5107	Απεστιά	83	1.222	83	1.222	0	0	12	148	23	302	16	220	17	297	9	221	6	34	
5108	Κορή	45	412	45	412	0	0	*	8	11	89	13	116	8	121	7	31	4	47	
5109	Λιμνάτης	92	1.883	92	1.883	0	0	6	42	10	230	22	459	14	323	20	445	20	384	
5110	Κατηλιό	8	202	8	202	0	0	*	7	0	0	1	48	*	142	*	5	*	1	
5120	Μουτταγάκα	33	656	33	656	0	0	*	6	5	23	6	135	13	204	4	207	4	80	
5121	Αρμενοχώρι	10	391	10	391	0	0	*	110	*	83	4	75	*	81	*	41	0	0	
5122	Φοινικάρια	25	239	24	233	0	0	*	12	4	24	4	16	9	129	6	53	0	0	
5123	Ακροίνα	58	960	58	960	0	0	*	10	6	68	14	179	16	274	15	394	4	36	
5124	'Αγιος Τύχων	14	172	14	172	0	0	0	0	0	31	1	7	5	45	4	29	*	60	
5125	Παρεκκλησιά	166	4.167	162	4.029	*	68	16	342	40	1.023	50	1.508	29	774	22	264	4	50	
5126	Πεντάκιομο	30	951	30	951	0	0	0	0	5	26	9	540	12	367	*	9	*	8	
5127	Μοναγρούλλι	51	1.767	49	1.749	0	0	*	10	5	1.142	19	356	16	125	5	117	*	2	
5128	Μονή	45	3.157	45	3.157	0	0	4	219	8	705	12	1.849	12	82	8	300	*	1	
5129	Πύργος	154	1.935	154	1.935	*	3	10	50	36	394	55	982	23	246	20	237	7	24	
5130	Ασγάτα (Περ.Μεταλλεία Πλαστεις)	81	973	81	973	0	0	*	10	21	257	15	180	25	367	10	94	7	65	
5131	Βάσα (Κελλακίου)	9	79	9	79	0	0	0	0	0	18	1	24	*	12	*	9	*	18	
5132	Σανίδα	10	157	10	157	0	0	0	0	0	27	1	68	*	6	*	55	*	2	
5133	Πραστιό (Κελλακίου)	15	122	15	122	0	0	*	1	0	0	6	52	*	26	5	40	*	4	
5134	Κλωνάρι	*	35	*	35	0	0	0	0	0	26	1	3	*	6	0	0	0	0	
5136	Κελλάκι -& Μονή Ζωοδόχου Πηγής	33	590	33	590	0	0	*	3	10	194	4	132	8	197	8	55	*	9	
5137	Ακανού	*	43	*	43	0	0	0	0	0	0	1	14	0	0	*	29	0	0	
5138	Επαγώνεα	64	1.597	64	1.597	0	0	6	131	22	713	16	464	11	187	4	26	5	77	
5140	Διερόνα	63	1.137	63	1.137	0	0	*	15	17	164	14	234	16	578	11	121	*	25	
5141	Αρακαπάς	58	644	58	644	0	0	*	18	14	101	18	275	13	162	9	86	*	3	
5142	'Αγιος Παύλος	38	694	38	694	0	0	*	16	*	26	15	314	10	208	6	108	*	22	
5143	'Αγιος Κωνσταντίνος	41	1.305	41	1.305	0	0	*	21	6	206	12	420	10	397	7	186	*	75	
5144	Συκόπετρα	30	289	30	289	0	0	*	21	9	130	5	38	7	65	4	25	*	12	
5145	Λουβαράς	74	1.516	73	1.456	0	0	6	101	19	294	15	339	21	487	10	196	*	40	
5146	Καλό Χοριό (Περδ. 'Αθρακος)	76	1.464	76	1.464	0	0	*	19	16	266	18	229	17	274	16	375	8	302	

(Συν. - Cont'd)

ΠΙΝΑΚΑΣ 57.2(Συν.). ΕΚΜΕΤΑΛΛΕΥΣΕΙΣ ΚΑΙ ΧΡΗΣΙΜΟΠΟΙΟΥΜΕΝΗ ΓΕΩΡΓΙΚΗ ΕΚΤΑΣΗ ΤΩΝ ΕΚΜΕΤΑΛΛΕΥΣΕΩΝ ΠΟΥ ΑΝΗΚΟΥΝ ΣΕ ΦΥΣΙΚΑ ΠΡΟΣΩΠΑ ΚΑΤΑ ΤΑΞΕΙΣ ΗΛΙΚΙΩΝ ΤΩΝ ΚΑΤΟΧΩΝ ΤΟΥΣ ΚΑΙ ΚΑΤΑ ΕΠΑΡΧΙΑ ΚΑΙ ΚΟΙΝΟΤΗΤΑ ΔΙΑΜΟΝΗΣ ΤΟΥ ΚΑΤΟΧΟΥ
 TABLE 57.2(Cont'd). HOLDINGS AND UTILIZED AGRICULTURAL AREA OF THE HOLDING THAT BELONG TO NATURAL PERSONS BY GROUPING OF HOLDER'S AGE AND BY HOLDER'S DISTRICT AND COMMUNITY OF RESIDENCE

Κωδ. Code	Επαρχία Δήμος / Κοινότητα Municipality / Community	ΣΥΝΟΛΟ Εκμ/σεων TOTAL Holdings		Ανήκουν σε Φυσικά Πρόσωπα Belong to Natural Persons		ΤΑΞΕΙΣ ΗΛΙΚΙΩΝ ΤΩΝ ΚΑΤΟΧΩΝ GROUPING OF HOLDER'S AGE													
		Αριθμός Εκμ/σεων Number of Holdings	Εκτάσεις (δεκάρια) Areas (decares)	Αριθμός Εκμ/σεων Number of Holdings	Εκτάσεις (δεκάρια) Areas (decares)	Μέχρι και 24 Up to 24		25 - 34		35 - 44		45 - 54		55 - 64		65 - 74		75 και άνω 75 and over	
						Αριθμός Εκμ/σεων Number of Holdings	Εκτάσεις (δεκάρια) Areas (decares)	Αριθμός Εκμ/σεων Number of Holdings	Εκτάσεις (δεκάρια) Areas (decares)	Αριθμός Εκμ/σεων Number of Holdings	Εκτάσεις (δεκάρια) Areas (decares)	Αριθμός Εκμ/σεων Number of Holdings	Εκτάσεις (δεκάρια) Areas (decares)	Αριθμός Εκμ/σεων Number of Holdings	Εκτάσεις (δεκάρια) Areas (decares)	Αριθμός Εκμ/σεων Number of Holdings	Εκτάσεις (δεκάρια) Areas (decares)	Αριθμός Εκμ/σεων Number of Holdings	Εκτάσεις (δεκάρια) Areas (decares)
5147	Ζωσιπηγή	43	772	43	772	0	0	0	197	10	182	11	210	9	176	*	7		
5200	Ακροπηρή -& Μονή Αγίου Νικολάου	54	450	54	450	*	5	30	81	12	74	15	68	12	156	4	36		
5201	Αεόματος (Περλ. Φασουρή)	33	710	31	512	*	3	3	351	10	84	5	34	*	21	*	16		
5202	Τσερκέζοι	7	35	6	27	0	0	4	0	0	1	*	5	*	17	0	0		
5203	Τραχώνι	59	688	59	688	0	0	0	114	13	162	15	249	10	131	5	33		
5210	Κολόσσα	140	2.535	139	2.366	0	0	41	861	32	398	41	677	24	322	11	68		
5211	Ερήμη	116	1.206	116	1.206	4	73	22	138	25	387	26	292	7	46	6	248		
5212	Επισκοπή	253	5.032	252	5.015	0	0	8	663	39	841	63	1.718	56	1.091	29	422		
5213	Καντού	75	1.293	75	1.293	0	0	4	337	10	311	21	396	12	139	12	78		
5214	Σοτήρια- & Σύμβολος & Στερακόβου	22	1.069	22	1.069	0	0	4	*	*	4	6	630	4	346	*	14		
5220	Πραστό (Αυδήμιον)	40	3.245	40	3.245	*	11	0	1.380	11	1.005	11	655	6	187	*	8		
5221	Παραμάτι	27	2.511	27	2.511	0	0	0	574	11	988	5	833	*	43	*	63		
5222	Αυδήμιον	141	9.568	140	9.332	0	0	7	1.768	29	1.794	27	1.901	31	3.264	14	332		
5223	Παρανιάσινα	7	1.054	7	1.054	0	0	0	397	*	286	*	126	0	0	*	245		
5224	Άγιος Θωμάς	7	334	7	334	0	0	0	0	0	1	131	0	*	31	4	171		
5225	Αλέκτορα	24	1.942	24	1.942	0	0	*	19	*	649	9	805	*	158	*	177		
5226	Ανόγρια	35	3.459	35	3.459	0	0	6	629	5	1.146	7	450	6	1.003	*	43		
5227	Πισσούρι	151	3.959	148	3.725	0	0	10	1.125	31	837	36	673	31	679	15	193		
5300	Σούνι-Ζανακιά	55	1.612	55	1.612	0	0	8	175	13	673	14	626	*	8	*	17		
5302	Άλασσα	28	90	28	90	0	0	0	*	*	9	4	29	7	19	*	5		
5303	Κάτω Κιβίδες	69	1.818	68	1.809	0	0	4	811	28	749	9	143	6	34	*	7		
5305	Άγιος Αμβρόσιος	55	857	55	857	*	1	7	216	14	232	15	277	*	10	*	11		
5306	Άγιος Θεράπων	41	739	41	739	0	0	0	100	9	234	11	157	12	153	6	96		
5307	Λόφου	*	110	*	110	0	0	0	*	*	0	*	67	0	0	*	43		
5308	Πάχνα	209	10.229	209	10.229	0	0	5	1.827	34	3.759	63	2.978	36	893	13	337		
5310	Άγιος Γεώργιος	31	314	31	314	0	0	*	9	7	26	4	38	8	107	4	85		
5311	Διαρός	30	619	30	619	0	0	0	357	10	117	*	29	7	47	7	71		
5312	Ανάια	41	440	41	440	0	0	0	100	9	41	12	153	9	99	6	47		
5313	Σάλικου	35	436	35	436	0	0	0	*	*	27	4	135	9	125	7	123		
5314	Μονάτη- & Μονή Παναγίας Αμασγού	51	505	50	504	0	0	5	45	6	52	11	183	14	146	6	41		
5315	Τριμήλινη	72	836	72	836	0	0	7	210	12	203	17	118	14	145	10	84		

(Συν. - Cont'd)

ΠΙΝΑΚΑΣ 57.2(Συν.). ΕΚΜΕΤΑΛΛΕΥΣΕΙΣ ΚΑΙ ΧΡΗΣΙΜΟΠΟΙΟΥΜΕΝΗ ΓΕΩΡΓΙΚΗ ΕΚΤΑΣΗ ΤΩΝ ΕΚΜΕΤΑΛΛΕΥΣΕΩΝ ΠΟΥ ΑΝΗΚΟΥΝ ΣΕ ΦΥΣΙΚΑ ΠΡΟΣΩΠΑ ΚΑΤΑ ΤΑΞΕΙΣ ΗΛΙΚΙΩΝ ΤΩΝ ΚΑΤΟΧΩΝ ΤΟΥΣ ΚΑΙ ΚΑΤΑ ΕΠΑΡΧΙΑ ΚΑΙ ΚΟΙΝΟΤΗΤΑ ΔΙΑΜΟΝΗΣ ΤΟΥ ΚΑΤΟΧΟΥ
 TABLE 57.2(Cont'd). HOLDINGS AND UTILIZED AGRICULTURAL AREA OF THE HOLDING THAT BELONG TO NATURAL PERSONS BY GROUPING OF HOLDER'S AGE AND BY HOLDER'S DISTRICT AND COMMUNITY OF RESIDENCE

Κωδ. Code	Επαρχία District Municipality / Community	ΣΥΝΟΛΟ Εκμ/σεων TOTAL Holdings		Ανήκουν σε Φυσικά Πρόσωπα Belong to Natural Persons		ΤΑΞΕΙΣ ΗΛΙΚΙΩΝ ΤΩΝ ΚΑΤΟΧΩΝ GROUPING OF HOLDER'S AGE											
		Αριθμός Εκμ/σεων Number of Holdings	Εκτάσεις (δεκάρια) Areas (decares)	Αριθμός Εκμ/σεων Number of Holdings	Εκτάσεις (δεκάρια) Areas (decares)	25 - 34		35 - 44		45 - 54		55 - 64		65 - 74		75 και άνω 75 and over	
						Αριθμός Εκμ/σεων Number of Holdings	Εκτάσεις (δεκάρια) Areas (decares)	Αριθμός Εκμ/σεων Number of Holdings	Εκτάσεις (δεκάρια) Areas (decares)	Αριθμός Εκμ/σεων Number of Holdings	Εκτάσεις (δεκάρια) Areas (decares)	Αριθμός Εκμ/σεων Number of Holdings	Εκτάσεις (δεκάρια) Areas (decares)	Αριθμός Εκμ/σεων Number of Holdings	Εκτάσεις (δεκάρια) Areas (decares)	Αριθμός Εκμ/σεων Number of Holdings	Εκτάσεις (δεκάρια) Areas (decares)
5316	Άγιος Μάμας	33	814	33	814	0	0	0	0	0	0	0	0	0	0	0	0
5317	Κουκά	*	16	*	16	0	0	0	0	0	0	0	0	0	0	0	0
5318	Μονιάτης-Μέσα Πορ.,Σατράτης,Φυλ.	35	175	35	175	0	0	0	0	0	0	0	0	0	0	0	0
5320	Δωρά	49	1.087	49	1.087	0	0	0	0	0	0	0	0	0	0	0	0
5322	Άρσος	53	1.511	52	1.469	0	0	0	0	0	0	0	0	0	0	0	0
5323	Κτεσούσα	*	5	*	5	0	0	0	0	0	0	0	0	0	0	0	0
5324	Μυλιά	11	438	11	438	0	0	0	0	0	0	0	0	0	0	0	0
5325	Βάσα (Κοιλανίου)	68	1.397	68	1.397	0	0	0	0	0	0	0	0	0	0	0	0
5326	Βουσί	36	893	35	893	0	0	0	0	0	0	0	0	0	0	0	0
5327	Πέρα Πεδί	28	321	28	321	0	0	0	0	0	0	0	0	0	0	0	0
5328	Μανδριά	38	656	38	656	0	0	0	0	0	0	0	0	0	0	0	0
5329	Ποταμού	14	398	14	398	0	0	0	0	0	0	0	0	0	0	0	0
5330	Όμιδος	81	2.929	78	2.589	0	0	0	0	0	0	0	0	0	0	0	0
5331	Κοιλάνι	63	1.354	62	1.291	0	0	0	0	0	0	0	0	0	0	0	0
5340	Άγιος Δημήτριος	31	375	31	375	0	0	0	0	0	0	0	0	0	0	0	0
5341	Παλαμόλυος	9	139	9	139	0	0	0	0	0	0	0	0	0	0	0	0
5342	Πρόδρομος (Περλ., Τρικουκιά)	33	336	33	336	0	0	0	0	0	0	0	0	0	0	0	0
5343	Καμνάρια	36	584	36	584	0	0	0	0	0	0	0	0	0	0	0	0
5344	Τρες Ελιές	30	455	30	455	0	0	0	0	0	0	0	0	0	0	0	0
5345	Λεμίθου	37	307	37	307	0	0	0	0	0	0	0	0	0	0	0	0
5350	Κάτω Πλάτρες (Τορναριές)	37	357	37	357	0	0	0	0	0	0	0	0	0	0	0	0
5351	Πάνω Πλάτρες (Περλ., Τροόδος)	16	170	16	170	0	0	0	0	0	0	0	0	0	0	0	0
5352	Φοινί (Περ., Μονή Τροοδίτσας)	97	1.171	97	1.171	0	0	0	0	0	0	0	0	0	0	0	0
5354	Κάτω Αιάντος	59	383	59	383	0	0	0	0	0	0	0	0	0	0	0	0
5360	Άγιος Θεόδωρος	51	558	51	558	0	0	0	0	0	0	0	0	0	0	0	0
5361	Άγιος Ιωάννης	118	1.046	117	1.038	0	0	0	0	0	0	0	0	0	0	0	0
5362	Κάτω Μύλος	15	123	15	123	0	0	0	0	0	0	0	0	0	0	0	0
5363	Ποταμίτσασα	30	378	30	378	0	0	0	0	0	0	0	0	0	0	0	0
5364	Δύμης	52	795	52	795	0	0	0	0	0	0	0	0	0	0	0	0
5365	Πελένδρι (Περλ., Κάρδαμα)	296	1.822	295	1.802	0	0	0	0	0	0	0	0	0	0	0	0
5366	Αγρός	181	2.241	180	2.234	0	0	0	0	0	0	0	0	0	0	0	0
5367	Αγρίτια	48	576	48	576	0	0	0	0	0	0	0	0	0	0	0	0

(Συν. - Cont'd)

ΠΙΝΑΚΑΣ 57.2(Συν.), ΕΚΜΕΤΑΛΛΕΥΣΕΙΣ ΚΑΙ ΧΡΗΣΙΜΟΠΟΙΟΥΜΕΝΗ ΓΕΩΡΓΙΚΗ ΕΚΤΑΣΗ ΤΩΝ ΕΚΜΕΤΑΛΛΕΥΣΕΩΝ ΠΟΥ ΑΝΗΚΟΥΝ ΣΕ ΦΥΣΙΚΑ ΠΡΟΣΩΠΑ ΚΑΤΑ ΤΑΞΕΙΣ ΗΛΙΚΙΩΝ ΤΩΝ ΚΑΤΟΧΩΝ ΤΟΥΣ ΚΑΙ ΚΑΤΑ ΕΠΑΡΧΙΑ ΚΑΙ ΚΟΙΝΟΤΗΤΑ ΔΙΑΜΟΝΗΣ ΤΟΥ ΚΑΤΟΧΟΥ
 TABLE 57.2(Cont'd), HOLDINGS AND UTILIZED AGRICULTURAL AREA OF THE HOLDING THAT BELONG TO NATURAL PERSONS BY GROUPING OF HOLDER'S AGE AND BY HOLDER'S DISTRICT AND COMMUNITY OF RESIDENCE

Κοδ. Code	Επαρχία Δήμος / Κοινότητα Municipality / Community	ΣΥΝΟΛΟ Εκμ/σεων TOTAL Holdings		Ανήκουν σε Φυσικά Πρόσωπα Belong to Natural Persons		ΤΑΞΕΙΣ ΗΛΙΚΙΩΝ ΤΩΝ ΚΑΤΟΧΩΝ GROUPING OF HOLDER'S AGE													
		Αριθμός Εκμ/σεων Number of Holdings	Εκτάσεις (δεκάρια) Areas (decares)	Αριθμός Εκμ/σεων Number of Holdings	Εκτάσεις (δεκάρια) Areas (decares)	Μέχρι και 24 Up to 24		25 - 34		35 - 44		45 - 54		55 - 64		65 - 74		75 και άνω 75 and over	
						Αριθμός Εκμ/σεων Number of Holdings	Εκτάσεις (δεκάρια) Areas (decares)	Αριθμός Εκμ/σεων Number of Holdings	Εκτάσεις (δεκάρια) Areas (decares)	Αριθμός Εκμ/σεων Number of Holdings	Εκτάσεις (δεκάρια) Areas (decares)	Αριθμός Εκμ/σεων Number of Holdings	Εκτάσεις (δεκάρια) Areas (decares)	Αριθμός Εκμ/σεων Number of Holdings	Εκτάσεις (δεκάρια) Areas (decares)	Αριθμός Εκμ/σεων Number of Holdings	Εκτάσεις (δεκάρια) Areas (decares)	Αριθμός Εκμ/σεων Number of Holdings	Εκτάσεις (δεκάρια) Areas (decares)
5368	Χανδριά	69	696	69	696	0	0	0	5	68	18	169	8	86	15	162	23	211	
5369	Κυπερούνα	366	4.591	366	4.591	0	0	13	94	973	93	1.195	72	1.079	75	1.101	19	148	
6	ΠΑΦΟΣ - PAFOS	7.541	273.063	7.493	261.244	39	2.667	528	1.574	58.645	2.009	69.760	1.676	64.891	1.083	31.027	584	13.298	
6000	Δήμος Πάφου	1.711	41.093	1.700	37.713	7	128	86	388	8.727	577	13.193	427	9.540	167	3.204	48	795	
6010	Δήμος Γεροσκήπου	553	12.103	548	11.838	*	47	40	128	2.865	196	3.497	116	2.739	52	1.065	15	181	
6011	Κονιά	63	1.523	63	1.523	0	0	5	17	280	26	960	13	199	*	5	9	9	
6012	Αγία Μαρινούδα	20	931	20	931	*	2	4	*	13	5	136	5	715	*	57	*	4	
6013	Κολώνη (Περλ. Μονή Ανατολικό)	31	846	31	846	*	4	4	5	54	10	336	5	199	5	110	*	12	
6014	Αγέλεα	27	3.436	23	287	0	0	*	7	45	5	30	*	66	5	85	*	45	
6020	Χλωράκας	206	2.495	205	2.494	*	5	29	61	861	62	789	25	223	13	66	13	34	
6021	Λέιμα	25	451	24	446	0	0	0	8	249	9	167	*	17	*	7	*	7	
6022	Έιμα	268	4.651	267	4.641	*	12	33	91	1.520	99	1.686	25	441	15	125	*	13	
6023	Τρεμβούσα	68	1.341	68	1.341	0	0	10	17	153	13	189	16	101	4	10	8	790	
6024	Μέσα Χωριό	54	1.112	54	1.112	0	0	6	13	153	11	241	15	336	7	235	*	79	
6025	Μεσόγη	108	2.033	108	2.033	*	470	11	30	353	28	356	24	265	8	81	6	44	
6026	Τάλα (Περλ. Μονή Αγίου Νισορόπου)	76	1.704	75	1.319	0	0	10	22	764	19	163	12	131	8	115	4	80	
6027	Κισσόνεργα	174	2.352	174	2.352	*	7	11	47	711	50	622	45	562	14	261	6	74	
6100	Κουίλια	106	6.551	105	4.910	0	0	*	15	440	33	2.102	30	1.806	17	322	7	211	
6101	Μανδριά	85	5.466	82	4.033	0	0	*	15	565	26	972	17	738	17	721	5	68	
6102	Νικόκλεια	15	1.139	15	1.139	0	0	*	5	698	4	285	*	5	*	122	*	9	
6104	Τίτη	158	5.004	158	5.004	*	20	11	44	1.704	42	1.036	39	1.634	13	358	7	143	
6106	Αγία Βαρθέλα	19	1.219	18	1.219	0	0	*	17	1.297	5	254	4	558	*	147	*	230	
6107	Αναρίτα	71	5.655	71	5.655	0	0	6	14	1.802	18	1.802	17	1.581	10	784	6	124	
6110	Μαρθαβόνα	23	283	22	283	0	0	*	6	73	6	61	*	50	4	57	*	28	
6111	Άριου	59	564	59	564	*	6	4	9	88	13	83	18	213	8	52	6	92	
6112	Επισκοπή	38	1.324	38	1.324	*	9	*	*	316	7	316	14	501	10	373	*	42	
6113	Ναρά	51	1.647	51	1.647	0	0	4	7	689	9	170	12	384	9	152	10	213	
6114	Χολέτρια	44	3.917	44	3.917	*	1	0	13	613	14	2.953	5	194	6	32	5	123	
6115	Αξύλου	12	2.760	12	2.760	0	0	0	4	1.320	0	1.151	0	0	*	16	*	56	
6116	Ελεδιό	14	295	14	295	0	0	0	*	98	4	98	4	85	*	55	*	25	
6120	Τατάδα	168	3.964	168	3.964	*	6	5	30	598	36	754	39	845	35	731	22	584	

(Συν. - Cont'd)

ΠΙΝΑΚΑΣ 57.2(Συν.). ΕΚΜΕΤΑΛΛΕΥΣΕΙΣ ΚΑΙ ΧΡΗΣΙΜΟΠΟΙΟΥΜΕΝΗ ΓΕΩΡΓΙΚΗ ΕΚΤΑΣΗ ΤΩΝ ΕΚΜΕΤΑΛΛΕΥΣΕΩΝ ΠΟΥ ΑΝΗΚΟΥΝ ΣΕ ΦΥΣΙΚΑ ΠΡΟΣΩΠΑ ΚΑΤΑ ΤΑΞΕΙΣ ΗΛΙΚΙΩΝ ΤΩΝ ΚΑΤΟΧΩΝ ΤΟΥΣ ΚΑΙ ΚΑΤΑ ΕΠΑΡΧΙΑ ΚΑΙ ΚΟΙΝΟΤΗΤΑ ΔΙΑΜΟΝΗΣ ΤΟΥ ΚΑΤΟΧΟΥ
 TABLE 57.2(Cont'd). HOLDINGS AND UTILIZED AGRICULTURAL AREA OF THE HOLDING THAT BELONG TO NATURAL PERSONS BY GROUPING OF HOLDER'S AGE AND BY HOLDER'S DISTRICT AND COMMUNITY OF RESIDENCE

Κωδ. Code	Επαρχία Δήμος / Κοινότητα District Municipality / Community	ΣΥΝΟΛΟ Εκμ/σεων TOTAL Holdings		Ανήκουν σε Φυσικά Πρόσωπα Belong to Natural Persons		ΤΑΞΕΙΣ ΗΛΙΚΙΩΝ ΤΩΝ ΚΑΤΟΧΩΝ GROUPING OF HOLDER'S AGE														
		Αριθμός Εκμ/σεων Number of Holdings	Εκτάσεις (δεκάρια) Areas (decares)	Αριθμός Εκμ/σεων Number of Holdings	Εκτάσεις (δεκάρια) Areas (decares)	Μέχρι και 24 Up to 24		25 - 34		35 - 44		45 - 54		55 - 64		65 - 74		75 και άνω 75 and over		
						Αριθμός Εκμ/σεων Number of Holdings	Εκτάσεις (δεκάρια) Areas (decares)	Αριθμός Εκμ/σεων Number of Holdings	Εκτάσεις (δεκάρια) Areas (decares)	Αριθμός Εκμ/σεων Number of Holdings	Εκτάσεις (δεκάρια) Areas (decares)	Αριθμός Εκμ/σεων Number of Holdings	Εκτάσεις (δεκάρια) Areas (decares)	Αριθμός Εκμ/σεων Number of Holdings	Εκτάσεις (δεκάρια) Areas (decares)	Αριθμός Εκμ/σεων Number of Holdings	Εκτάσεις (δεκάρια) Areas (decares)	Αριθμός Εκμ/σεων Number of Holdings	Εκτάσεις (δεκάρια) Areas (decares)	
6121	Κοΰλη	81	3.041	81	3.041	0	0	4	82	13	270	10	345	27	1.314	20	799	7	230	
6122	Στρουμφί	110	4.970	109	4.299	0	0	8	322	18	811	20	927	29	1.557	17	413	17	270	
6123	Πολέμι	143	4.226	143	4.226	*	25	13	377	32	575	35	1.612	36	1.275	19	300	6	62	
6124	Καλλίπετρα (Περ.λ. Μορόνερο)	65	2.969	65	2.969	0	0	6	145	5	115	5	665	18	1.175	16	481	15	388	
6125	Λετρίμβου	54	2.952	54	2.952	0	0	*	286	5	144	11	361	17	1.648	10	374	8	139	
6128	Λεμόνα	14	1.339	14	1.339	0	0	0	0	0	0	4	867	*	319	4	85	*	69	
6129	Χούλου	45	2.050	45	2.050	0	0	0	0	*	92	8	662	17	572	14	539	4	184	
6130	Ακουραός	9	542	8	537	0	0	0	0	*	96	1	106	*	240	0	0	0	95	
6132	Κάθικας	77	4.476	77	4.476	0	0	*	46	10	1.056	20	799	13	1.230	18	1.066	15	279	
6133	Δήμος Πέγνας-&Αγ.Γεώργ.Πέγνας	297	6.280	297	6.280	*	9	48	604	90	2.078	85	1.749	45	1.487	25	321	*	32	
6200	Πάνο Αρχιμανδρίτα-& Κάτω Αρχιμ.	14	769	14	769	0	0	0	0	0	0	1	11	*	264	8	438	*	57	
6201	Φασοσίλα	16	966	16	966	0	0	*	16	4	267	1	131	*	169	4	318	*	65	
6204	Μαμόνια	14	456	14	456	0	0	*	11	*	46	1	201	*	45	*	45	4	93	
6205	'Αγιος Γεώργιος	29	1.864	29	1.864	*	289	*	186	8	559	5	449	4	139	6	171	*	72	
6206	Σταυροκόκκω	18	906	18	906	0	0	0	0	*	91	5	386	*	162	7	268	0	0	
6208	Τραρπρέδουλα	34	1.514	34	1.514	0	0	*	12	*	26	4	271	13	751	8	210	7	243	
6210	Κελοκεδέρα	75	2.702	73	2.699	0	0	4	48	*	460	12	696	17	458	19	606	18	432	
6211	Σάλαμοι	89	2.344	88	2.327	0	0	*	3	6	149	11	255	16	769	33	782	21	370	
6212	Κιόδασι	*	83	*	83	0	0	0	0	*	83	0	0	0	0	0	0	0	0	0
6213	Κέδαρες	35	497	35	497	0	0	0	0	*	2	1	24	6	77	17	345	8	48	
6214	Μέσανα	22	571	21	535	*	14	*	19	0	0	0	0	6	161	7	160	6	182	
6215	Πρατόρι	25	482	25	482	0	0	0	0	*	55	4	124	0	0	5	171	15	133	
6216	Φιλοσίτα (Κελοκεδέραν)	20	358	19	334	0	0	0	0	4	72	1	2	*	90	7	124	4	45	
6217	Αρμίνω	10	238	8	234	0	0	0	0	0	0	0	0	0	0	4	129	4	105	
6218	'Αγιος Νικόλαος (Περ. Περάβασα)	22	1.134	22	1.134	0	0	*	46	0	0	4	218	7	300	6	391	4	179	
6219	'Αγιος Ιωάννης (Περ. Μαλούνα)	11	621	11	621	0	0	*	3	0	0	0	194	*	180	*	73	5	172	
6220	Αμαρρίετη	69	4.417	69	4.417	*	8	4	776	4	239	9	1.029	14	1.618	17	272	20	476	
6221	Άγια Μαρίνα (Κελοκεδέραν)	14	297	13	293	0	0	*	3	0	0	5	98	*	87	*	63	*	41	
6222	Πενταλιά	33	745	33	745	0	0	*	15	0	0	7	239	9	134	11	268	5	88	
6224	Γαλαταριά	22	847	22	847	*	0	0	0	0	0	4	140	5	301	7	336	5	70	
6225	Κουλίνα	14	943	14	943	0	0	0	0	0	0	1	171	6	465	6	307	0	0	

(Συν. - Cont'd)

ΠΙΝΑΚΑΣ 57.2(ζ'ον.). ΕΚΜΕΤΑΛΛΕΥΣΕΙΣ ΚΑΙ ΧΡΗΣΙΜΟΠΟΙΟΥΜΕΝΗ ΓΕΩΡΓΙΚΗ ΕΚΤΑΣΗ ΤΩΝ ΕΚΜΕΤΑΛΛΕΥΣΕΩΝ ΠΟΥ ΑΝΗΚΟΥΝ ΣΕ ΦΥΣΙΚΑ ΠΡΟΣΩΠΑ ΚΑΤΑ ΤΑΞΕΙΣ ΗΛΙΚΙΩΝ ΤΩΝ ΚΑΤΟΧΩΝ ΤΟΥΣ ΚΑΙ ΚΑΤΑ ΕΠΑΡΧΙΑ ΚΑΙ ΚΟΙΝΟΤΗΤΑ ΔΙΑΜΟΝΗΣ ΤΟΥ ΚΑΤΟΧΟΥ
 TABLE 57.2(Cont'd). HOLDINGS AND UTILIZED AGRICULTURAL AREA OF THE HOLDING THAT BELONG TO NATURAL PERSONS BY GROUPING OF HOLDER'S AGE AND BY HOLDER'S DISTRICT AND COMMUNITY OF RESIDENCE

Κωδ. Code	Επαρχία Δήμος / Κοινότητα Municipality / Community	ΤΑΞΕΙΣ ΗΛΙΚΙΩΝ ΤΩΝ ΚΑΤΟΧΩΝ GROUPING OF HOLDER'S AGE																	
		ΣΥΝΟΛΟ Εκμ/σεων TOTAL Holdings		Ανήκουν σε Φυσικά Πρόσωπα Belong to Natural Persons		Μέχρι και 24 Up to 24		25 - 34		35 - 44		45 - 54		55 - 64		65 - 74		75 και άνω 75 and over	
		Αριθμός Εκμ/σεων Number of Holdings	Εκτάσεις (δεκάρια) Areas (decares)	Αριθμός Εκμ/σεων Number of Holdings	Εκτάσεις (δεκάρια) Areas (decares)	Αριθμός Εκμ/σεων Number of Holdings	Εκτάσεις (δεκάρια) Areas (decares)	Αριθμός Εκμ/σεων Number of Holdings	Εκτάσεις (δεκάρια) Areas (decares)	Αριθμός Εκμ/σεων Number of Holdings	Εκτάσεις (δεκάρια) Areas (decares)	Αριθμός Εκμ/σεων Number of Holdings	Εκτάσεις (δεκάρια) Areas (decares)	Αριθμός Εκμ/σεων Number of Holdings	Εκτάσεις (δεκάρια) Areas (decares)	Αριθμός Εκμ/σεων Number of Holdings	Εκτάσεις (δεκάρια) Areas (decares)	Αριθμός Εκμ/σεων Number of Holdings	Εκτάσεις (δεκάρια) Areas (decares)
6227	Στατός-Άγιος Φώσπος-&Αμπελιτής	98	3.975	97	3.975	0	0	0	375	9	957	24	842	28	991	22	672	11	140
6229	Μιαμόνταλη	*	62	*	62	0	0	0	0	*	57	1	3	*	2	0	0	0	0
6230	Πάνο Παναγιά-&Μονή Χρυσορ.&Αγιά	166	2.961	165	2.961	26	85	25	550	29	473	29	473	46	843	44	868	13	117
6231	Ασπρογιά	19	844	18	723	0	0	0	216	35	35	1	22	6	306	4	145	0	0
6300	Ψάθη	20	867	20	867	0	0	0	43	5	63	6	144	5	614	*	1	*	2
6301	Άγιος Δημητριανός	19	445	19	445	0	0	0	60	4	153	1	24	*	109	6	97	*	2
6302	Καναβιός (Πετρί. Μελαμπί)	36	2.045	36	2.045	0	0	4	359	8	590	9	324	10	470	5	302	0	0
6303	Θρίνια (Δρίνια)	14	435	14	435	0	0	0	0	*	154	0	0	*	49	*	35	7	198
6304	Μηλιά	*	14	*	14	0	0	0	0	0	0	0	0	0	0	0	0	0	0
6305	Κρίτου Μαρτόπου	18	580	18	580	0	0	4	98	4	303	1	8	6	141	*	31	0	0
6306	Φύτη	25	5.282	25	5.282	*	648	*	66	43	43	6	2.567	6	1.653	*	138	4	168
6307	Λάσα	18	889	18	889	0	0	0	0	*	199	1	210	*	210	*	33	8	235
6308	Αρήμιου	19	1.541	19	1.541	0	0	0	20	*	833	0	0	5	461	5	59	6	168
6310	Σίμου	40	10.766	40	10.766	0	0	5	1.319	9	6.306	9	2.001	10	783	4	271	*	86
6315	Φιλούσα (Χρυσογούς)	15	952	15	952	0	0	0	0	*	21	0	0	4	615	4	69	6	248
6318	Μελάδατα	*	604	*	604	0	0	0	0	0	0	0	0	*	585	*	19	0	0
6320	Λυσός-&Αγ.Μερκούρι.&Σταυρός-Ψόκι.	27	2.416	27	2.416	0	0	0	27	7	630	1	78	4	747	6	738	5	195
6321	Περσπερίνα	60	5.508	60	5.508	0	0	4	86	16	2.166	12	1.108	13	1.093	11	792	4	265
6330	Θελέτρα	38	1.654	38	1.654	*	82	*	278	13	550	1	156	7	301	7	240	*	48
6331	Γιόλου	146	5.125	146	5.125	*	7	15	170	41	1.318	46	1.813	22	993	17	735	4	89
6332	Πάνο Ακουριάδα	8	369	8	369	0	0	0	0	*	25	0	0	*	162	*	80	*	102
6333	Μηλιού-&Μονή Αγίων Αναργύρων	11	332	11	332	0	0	0	0	7	203	1	82	0	0	0	0	*	48
6334	Κάτω Ακουριάδα	9	563	9	563	0	0	0	10	0	0	1	62	*	325	*	15	*	151
6335	Τέρα	*	800	*	800	0	0	0	0	0	0	0	800	0	0	0	0	0	0
6336	Κρίτου Τέρα	29	894	29	894	0	0	0	0	0	0	1	48	5	200	18	529	5	117
6337	Σκολλάη	14	423	14	423	0	0	0	0	*	126	6	193	*	52	*	51	*	3
6338	Χόλη	13	1.240	13	1.240	0	0	0	60	0	0	6	543	*	446	*	143	*	48
6340	Καραμουλάδες	13	1.496	12	1.357	*	336	*	496	*	120	1	179	*	188	0	179	*	39
6341	Χρυσογού	9	1.477	9	1.477	0	0	0	0	0	0	1	269	*	222	4	982	*	4
6343	Δήμος Πόλης	159	8.487	157	8.075	0	0	15	451	31	1.287	44	2.369	36	2.358	24	1.419	7	191
6344	Νέο Χωριό(Περ.Λουφρά Αρροδίτης)	43	1.269	43	1.269	0	0	0	56	10	215	9	328	12	420	6	183	*	67

(Συν. - Cont'd)

ΠΙΝΑΚΑΣ 57.2(Συν.). ΕΚΜΕΤΑΛΛΕΥΣΕΙΣ ΚΑΙ ΧΡΗΣΙΜΟΠΟΙΟΥΜΕΝΗ ΓΕΩΡΓΙΚΗ ΕΚΤΑΣΗ ΤΩΝ ΕΚΜΕΤΑΛΛΕΥΣΕΩΝ ΠΟΥ ΑΝΗΚΟΥΝ ΣΕ ΦΥΣΙΚΑ ΠΡΟΣΩΠΑ ΚΑΤΑ ΤΑΞΕΙΣ ΗΛΙΚΙΩΝ ΤΩΝ ΚΑΤΟΧΩΝ ΤΟΥΣ ΚΑΙ ΚΑΤΑ ΕΠΑΡΧΙΑ ΚΑΙ ΚΟΙΝΟΤΗΤΑ ΔΙΑΜΟΝΗΣ ΤΟΥ ΚΑΤΟΧΟΥ
 TABLE 57.2(Cont'd). HOLDINGS AND UTILIZED AGRICULTURAL AREA OF THE HOLDING THAT BELONG TO NATURAL PERSONS BY GROUPING OF HOLDER'S AGE AND BY HOLDER'S DISTRICT AND COMMUNITY OF RESIDENCE

Κωδ. Code	Επαρχία District Municipality / Community	ΣΥΝΟΛΟ Εκμ/σεων TOTAL Holdings		Ανήκουν σε Φυσικά Πρόσωπα Belong to Natural Persons		ΤΑΞΕΙΣ ΗΛΙΚΙΩΝ ΤΩΝ ΚΑΤΟΧΩΝ GROUPING OF HOLDER'S AGE													
		Αριθμός Εκμ/σεων Number of Holdings	Εκτάσεις (δεκάρια) Areas (decares)	Αριθμός Εκμ/σεων Number of Holdings	Εκτάσεις (δεκάρια) Areas (decares)	Μέχρι και 24 Up to 24		25 - 34		35 - 44		45 - 54		55 - 64		65 - 74		75 και άνω 75 and over	
						Αριθμός Εκμ/σεων Number of Holdings	Εκτάσεις (δεκάρια) Areas (decares)	Αριθμός Εκμ/σεων Number of Holdings	Εκτάσεις (δεκάρια) Areas (decares)	Αριθμός Εκμ/σεων Number of Holdings	Εκτάσεις (δεκάρια) Areas (decares)	Αριθμός Εκμ/σεων Number of Holdings	Εκτάσεις (δεκάρια) Areas (decares)	Αριθμός Εκμ/σεων Number of Holdings	Εκτάσεις (δεκάρια) Areas (decares)	Αριθμός Εκμ/σεων Number of Holdings	Εκτάσεις (δεκάρια) Areas (decares)	Αριθμός Εκμ/σεων Number of Holdings	Εκτάσεις (δεκάρια) Areas (decares)
6345	Γουδί	30	1.573	30	1.573	0	0	48	0	4	75	5	608	8	469	8	364	*	10
6350	Κάτω Αρόδες	13	358	13	358	0	0	0	0	*	21	0	0	6	231	5	100	*	5
6351	Πάνω Αρόδες	20	616	19	611	0	0	0	0	*	147	1	21	7	163	4	102	6	179
6352	Ίνεια	74	6.639	74	6.639	*	292	4	1.310	20	1.886	13	1.074	11	1.202	16	610	9	265
6353	Δρούσια (Περγ. Πιττόκοπος)	80	11.172	80	11.172	0	0	12	3.452	13	3.442	17	2.350	16	1.392	10	249	12	288
6360	Πελαθούσα -& Μύρμιγκοφ & Λίμνη	9	1.376	9	1.376	0	0	60	0	4	621	0	0	*	695	0	0	*	0
6361	Κινούσια	18	786	17	786	0	0	31	0	0	0	0	0	6	295	*	228	5	233
6362	Μακοΐνια	7	552	7	552	0	0	0	0	*	106	1	271	*	48	0	0	*	127
6363	Αργάκα	147	7.881	147	7.881	0	0	192	0	39	2.335	40	2.281	36	2.059	14	761	6	252
6364	Γιαλιά	33	703	33	703	0	0	65	0	7	115	8	218	8	215	*	45	*	44
6365	Αγία Μαρίνα (Χρυσοχούς)	141	2.079	141	2.079	0	0	7	61	38	674	42	602	27	426	18	199	9	117
6366	Νέα Δημιατα	*	25	*	25	0	0	0	0	0	0	1	7	*	10	*	8	0	0
6367	Πομός (Περγ. Παλιάμπελα)	118	1.605	118	1.605	0	0	490	0	18	121	28	300	27	227	28	326	14	142
6368	Στενή	24	1.753	24	1.753	0	0	183	0	*	35	1	188	8	996	6	175	*	177
6369	Άγιος Γεώργιος	*	66	*	66	0	0	0	0	0	0	1	66	0	0	0	0	0	0

* Ο αριθμός των εκμεταλλεύσεων είναι μικρότερος ή ίσος με το 3.

* The number of holdings is less than or equal to 3.

ΠΙΝΑΚΑΣ 58.1. ΑΡΙΘΜΟΣ ΕΚΜΕΤΑΛΛΕΥΣΕΩΝ, ΑΠΑΣΧΟΛΟΥΜΕΝΟΙ ΚΑΙ ΕΡΓΑΣΙΜΕΣ ΗΜΕΡΕΣ ΚΑΤΑ ΠΕΡΙΠΤΩΣΗ ΑΠΑΣΧΟΛΗΣΗΣ ΚΑΙ ΚΑΤΑ ΤΑΞΕΙΣ ΗΜΕΡΩΝ ΑΠΑΣΧΟΛΗΣΗΣ, ΚΑΤΑ ΕΠΑΡΧΙΑ

TABLE 58.1. NUMBER OF HOLDINGS, WORKERS AND WORKING DAYS BY CATEGORY OF WORK AND BY GROUPING OF WORKING DAYS, BY DISTRICT

Επαρχία και Τάξεις Ημερών Απασχόλησης District and Grouping of Working Days	ΣΥΝΟΛΟ TOTAL			Απασχολούμενοι αποκλειστικά στην εκμ/ση Working only on the holding			Απασχολούμενοι κυρίως στην εκμ/ση Working primarily on the holding			Αριθμός εργασιμών ημερών δευτερεύουσας εργασίας Number of working days of a secondary activity	Απασχολούμενοι δευτερεύοντως στην εκμ/ση Working as a secondary activity		
	Αριθμός Εκμ/σεων Number of Holdings	Απασχο- λούμενοι Workers	Αριθμός Ημερών Number of working days	Αριθμός Εκμ/σεων Number of Holdings	Απασχο- λούμενοι Workers	Αριθμός Ημερών Number of working days	Αριθμός Εκμ/σεων Number of Holdings	Απασχο- λούμενοι Workers	Αριθμός Ημερών Number of working days		Αριθμός Εκμ/σεων Number of Holdings	Απασχο- λούμενοι Workers	Αριθμός Ημερών Number of working days
ΣΥΝΟΛΟ - TOTAL	44.752	80.122	6.722.245	28.069	40.308	4.448.809	496	534	113.967	44.563	28.629	39.280	2.159.469
0 - 74	25.965	50.609	1.362.889	16.938	22.073	589.192	24	30	1.450	955	21.302	28.506	772.247
75 - 149	8.271	13.651	1.364.505	5.400	6.358	637.352	62	63	6.750	4.206	6.428	7.230	720.403
150 - 224	4.607	7.416	1.304.050	3.740	4.404	783.448	178	183	34.178	21.192	2.572	2.829	486.424
225 - 259	915	1.376	339.726	724	846	208.452	69	70	17.179	6.235	417	460	114.095
260 +	4.994	7.070	2.351.075	5.031	6.627	2.230.365	176	188	54.410	11.975	245	255	66.300
ΛΕΥΚΩΣΙΑ - LEFKOSIA	16.251	28.148	2.040.569	9.475	13.198	1.319.355	130	141	28.848	10.399	10.712	14.809	692.366
0 - 74	10.392	19.249	495.483	5.974	7.689	200.730	11	14	620	476	8.457	11.546	294.133
75 - 149	2.827	4.470	444.517	1.781	2.067	207.081	18	18	1.950	1.021	2.134	2.385	235.486
150 - 224	1.422	2.160	377.382	1.194	1.407	249.232	40	42	7.708	4.401	643	711	120.442
225 - 259	258	392	97.813	196	234	58.023	16	16	3.985	1.196	127	142	35.805
260 +	1.352	1.877	625.374	1.396	1.801	604.289	49	51	14.585	3.305	25	25	6.500
ΑΜΜΟΧΩΣΤΟΣ - AMMOCHOSTOS	2.755	5.439	625.201	1.749	2.743	436.225	67	67	15.091	7.128	1.805	2.629	173.885
0 - 74	1.154	3.002	81.404	911	1.228	30.267	2	2	130	100	1.298	1.772	51.007
75 - 149	526	803	82.547	276	310	32.012	3	3	340	250	464	490	50.195
150 - 224	316	555	98.681	243	264	47.474	31	31	6.013	4.378	243	260	45.194
225 - 259	31	56	13.509	27	32	7.772	8	8	1.908	880	16	16	3.829
260 +	728	1.023	349.060	673	909	318.700	23	23	6.700	1.520	88	91	23.660

(Συν. - Cont'd)

ΠΙΝΑΚΑΣ 58.1(Συν.). ΑΡΙΘΜΟΣ ΕΚΜΕΤΑΛΛΕΥΣΕΩΝ, ΑΠΑΣΧΟΛΟΥΜΕΝΟΙ ΚΑΙ ΕΡΓΑΣΙΜΕΣ ΗΜΕΡΕΣ ΚΑΤΑ ΠΕΡΙΠΤΩΣΗ ΑΠΑΣΧΟΛΗΣΗΣ ΚΑΙ ΚΑΤΑ ΤΑΞΕΙΣ ΗΜΕΡΩΝ ΑΠΑΣΧΟΛΗΣΗΣ, ΚΑΤΑ ΕΠΑΡΧΙΑ
TABLE 58.1(Cont'd). NUMBER OF HOLDINGS, WORKERS AND WORKING DAYS BY CATEGORY OF WORK AND BY GROUPING OF WORKING DAYS, BY DISTRICT

Επαρχία και Τάξεις Ημερών Απασχόλησης District and Grouping of Working Days	ΣΥΝΟΛΟ TOTAL			Απασχολούμενοι αποκλειστικά στην εκμ/ση Working only on the holding			Απασχολούμενοι κυρίως στην εκμ/ση Working primarily on the holding			Αριθμός εργάσιμων ημερών δευτερεύουσας Number of working days of a secondary activity	Απασχολούμενοι δευτερευόντως στην εκμ/ση Working on the holding as a secondary activity		
	Αριθμός Εκμ/σεων Number of Holdings	Απασχο- λούμενοι Workers	Αριθμός Ημερών Number of working days	Αριθμός Εκμ/σεων Number of Holdings	Απασχο- λούμενοι Workers	Αριθμός Ημερών Number of working days	Αριθμός Εκμ/σεων Number of Holdings	Απασχο- λούμενοι Workers	Αριθμός Ημερών Number of working days		Αριθμός Εκμ/σεων Number of Holdings	Απασχο- λούμενοι Workers	Αριθμός Ημερών Number of working days
ΛΑΡΝΑΚΑ - LARNAKA	6.634	12.382	1.102.331	4.315	6.457	733.380	106	112	26.140	10.654	4.193	5.813	342.811
0 - 74	3.514	7.591	184.051	2.713	3.610	83.411	3	3	170	90	2.967	3.978	100.470
75 - 149	1.248	2.108	209.835	810	926	91.459	6	6	640	535	1.077	1.176	117.736
150 - 224	680	1.098	193.171	501	541	96.057	32	34	6.540	4.575	494	523	90.574
225 - 259	126	193	46.800	99	106	25.774	16	16	3.895	1.559	70	71	17.131
260 +	1.066	1.392	468.474	1.018	1.274	436.679	51	53	14.895	3.895	64	65	16.900
ΛΕΜΕΣΟΣ - LEMESOS	11.619	20.218	1.597.048	7.807	10.864	1.066.984	130	143	27.204	11.238	7.113	9.211	502.860
0 - 74	6.971	12.823	364.936	4.774	6.083	172.016	7	10	490	259	5.300	6.730	192.430
75 - 149	2.251	3.739	374.734	1.618	1.966	198.124	32	33	3.520	2.220	1.542	1.740	173.090
150 - 224	1.196	1.957	343.368	1.065	1.298	230.525	51	51	9.260	5.584	562	608	103.583
225 - 259	241	358	88.141	224	270	66.280	14	14	3.444	1.230	68	74	18.417
260 +	960	1.341	425.869	966	1.247	400.039	30	35	10.490	1.945	53	59	15.340
ΠΑΦΟΣ - PAFOS	7.493	13.935	1.357.096	4.723	7.046	892.865	63	71	16.684	5.144	4.806	6.818	447.547
0 - 74	3.934	7.944	237.015	2.566	3.463	102.768	1	1	40	30	3.280	4.480	134.207
75 - 149	1.419	2.531	252.872	915	1.089	108.676	3	3	300	180	1.211	1.439	143.896
150 - 224	993	1.646	291.448	737	894	160.160	24	25	4.657	2.254	630	727	126.631
225 - 259	259	377	93.463	178	204	50.603	15	16	3.947	1.370	136	157	38.913
260 +	888	1.437	482.298	978	1.396	470.658	23	26	7.740	1.310	15	15	3.900

ΠΙΝΑΚΑΣ 58.2. ΑΡΙΘΜΟΣ ΕΚΜΕΤΑΛΛΕΥΣΕΩΝ, ΑΠΑΣΧΟΛΟΥΜΕΝΟΙ ΚΑΙ ΕΡΓΑΣΙΜΕΣ ΗΜΕΡΕΣ ΚΑΤΑ ΠΕΡΙΠΤΩΣΗ ΑΠΑΣΧΟΛΗΣΗΣ ΚΑΙ ΚΑΤΑ ΕΠΑΡΧΙΑ ΚΑΙ ΚΟΙΝΟΤΗΤΑ ΔΙΑΜΟΝΗΣ ΤΟΥ ΚΑΤΟΧΟΥ
TABLE 58.2. NUMBER OF HOLDINGS, WORKERS AND WORKING DAYS BY CATEGORY OF WORK AND BY HOLDER'S DISTRICT AND COMMUNITY OF RESIDENCE

Κωδ. Code	Επαρχία Δήμος / Κοινότητα Municipality / Community	ΣΥΝΟΛΟ TOTAL			Απασχολούμενοι αποκλειστικά στην εκμ/ση Working only on the holding			Απασχολούμενοι κυρίως στην εκμ/ση Working primarily on the holding			Αριθμός ημερών εργασίας δευτερεύ- ουσας Number of working days of a secondary activity	Απασχολούμενοι δευτερεύοντως στην εκμ/ση Working on the holding as a secondary activity		
		Αριθμός Εκμ/σεων Number of Holdings	Απασχο- λούμενοι Workers	Αριθμός Ημερών working days	Αριθμός Εκμ/σεων Number of Holdings	Απασχο- λούμενοι Workers	Αριθμός Ημερών working days	Αριθμός Εκμ/σεων Number of Holdings	Απασχο- λούμενοι Workers	Αριθμός Ημερών working days				
ΣΥΝΟΛΟ - TOTAL		44.752	80.122	6.722.245	28.069	40.308	4.448.809	496	534	113.967	44.563	28.629	39.280	2.159.469
1	ΛΕΥΚΩΣΙΑ - LEFKOSIA	16.251	28.148	2.040.569	9.475	13.198	1.319.355	130	141	28.848	10.399	10.712	14.809	692.366
3	ΑΜΜΟΧΩΣΤΟΣ - AMMOCHOSTOS	2.755	5.439	625.201	1.749	2.743	436.225	67	67	15.091	7.128	1.805	2.629	173.885
4	ΛΑΡΝΑΚΑ - LARNAKA	6.634	12.382	1.102.331	4.315	6.457	733.380	106	112	26.140	10.654	4.193	5.813	342.811
5	ΛΕΜΕΣΟΣ - LEMESOS	11.619	20.218	1.597.048	7.807	10.864	1.066.984	130	143	27.204	11.238	7.113	9.211	502.860
6	ΠΑΦΟΣ - PAFOS	7.493	13.935	1.357.096	4.723	7.046	892.865	63	71	16.684	5.144	4.806	6.818	447.547
1	ΛΕΥΚΩΣΙΑ - LEFKOSIA	16.251	28.148	2.040.569	9.475	13.198	1.319.355	130	141	28.848	10.399	10.712	14.809	692.366
1000	Δήμος Λευκωσίας	957	1.661	90.214	502	704	47.982	6	6	1.388	602	664	951	40.844
1010	Δήμος Αγίου Δομετίου	466	791	45.103	190	285	18.851	*	1	150	100	346	505	26.102
1011	Δήμος Έγκωμης	296	490	26.541	143	187	13.611	0	0	0	0	228	303	12.930
1012	Δήμος Στροβόλου	2.058	3.540	203.291	1.085	1.555	113.492	*	3	725	195	1.405	1.982	89.074
1013	Δήμος Αγλαντζιάς (Αγλαργιά)	511	920	46.046	291	410	28.352	*	1	100	90	358	509	17.614
1021	Δήμος Λακατάμειας	1.097	1.955	118.330	539	738	58.375	8	8	1.710	579	877	1.209	58.245
1023	Δήμος Λατσιών (Λακκιά)	454	933	43.493	257	369	25.537	*	2	440	248	350	562	17.516
1024	Γέρι	330	598	38.573	157	223	22.288	*	4	1.088	216	246	371	15.197
1100	Σιά	70	145	5.240	41	61	2.686	0	0	0	0	54	84	2.554
1101	Μαθαίτης	83	185	11.718	54	97	7.636	4	4	1.020	380	57	84	3.062
1102	Αλάμπα	160	304	9.800	61	86	4.501	0	0	0	0	140	218	5.299
1103	Αγία Βαββάρρα	174	318	13.964	88	119	8.806	*	1	200	140	130	198	4.958
1104	Κοτσιάτης	30	44	7.148	26	31	6.011	*	1	260	100	10	12	877
1105	Νήσου	135	224	8.815	69	86	4.046	0	0	0	0	100	138	4.769
1106	Πέρα Χοριό	181	306	12.610	111	148	9.070	0	0	0	0	108	158	3.540
1107	Δήμος Ιδαλίου	536	863	63.466	281	386	42.001	*	4	1.080	360	368	473	20.385

(Συν. - Cont'd)

ΠΙΝΑΚΑΣ 58.2(Συν.). ΑΡΙΘΜΟΣ ΕΚΜΕΤΑΛΛΕΥΣΕΩΝ, ΑΠΑΣΧΟΛΟΥΜΕΝΟΙ ΚΑΙ ΕΡΓΑΣΙΜΕΣ ΗΜΕΡΕΣ ΚΑΤΑ ΠΕΡΙΠΤΩΣΗ ΗΠΑΣΧΟΛΗΣΗΣ ΚΑΙ ΚΑΤΑ ΕΠΑΡΧΙΑ ΚΑΙ ΚΟΙΝΟΤΗΤΑ ΔΙΑΜΟΝΗΣ ΤΟΥ ΚΑΤΟΧΟΥ

TABLE 58.2(Cont'd). NUMBER OF HOLDINGS, WORKERS AND WORKING DAYS BY CATEGORY OF WORK AND BY HOLDER'S DISTRICT AND COMMUNITY OF RESIDENCE

Κωδ. Code	Επαρχία Δήμιος / Κοινότητα District Municipality / Community	ΣΥΝΟΛΟ TOTAL			Απασχολούμενοι αποκλειστικά στην εκμ/ση Working only on the holding			Απασχολούμενοι κυρίως στην εκμ/ση Working primarily on the holding			Αριθμός ημερών δευτερο-ουσίας Number of working days of a secondary activity			Απασχολούμενοι δευτερευόντως στην εκμ/ση Working on the holding as a secondary activity		
		Αριθμός Εκμ/σεων Number of Holdings	Απασχο- λούμενοι Workers	Αριθμός Ημερών working days	Αριθμός Εκμ/σεων Number of Holdings	Απασχο- λούμενοι Workers	Αριθμός Ημερών working days	Αριθμός Εκμ/σεων Number of Holdings	Απασχο- λούμενοι Workers	Αριθμός Ημερών working days	Αριθμός Εκμ/σεων Number of Holdings	Απασχο- λούμενοι Workers	Αριθμός Ημερών working days	Αριθμός Εκμ/σεων Number of Holdings	Απασχο- λούμενοι Workers	Αριθμός Ημερών working days
1108	Λύμπα	255	516	29.547	150	220	18.922	*	3	860	210	200	293	9.765		
1109	Λυθροδόνας & Μονή Προφήτη Ηλία	416	747	24.938	279	358	14.661	0	0	0	0	295	389	10.277		
1120	Ποταμιά	34	54	6.265	26	33	5.194	0	0	0	0	18	21	1.071		
1200	Καμπί	29	53	5.933	21	31	3.747	6	8	1.550	370	11	14	636		
1201	Φαρμακιάς	115	258	24.284	85	135	14.682	15	18	2.045	761	70	105	7.557		
1202	Απλίτσι	10	19	3.272	10	13	2.685	0	0	0	0	4	6	587		
1203	Λαζανιάς (Περλ. Μονή Μαχαριά)	*	2	20	*	2	20	0	0	0	0	0	0	0		
1204	Γούρρη	57	95	4.171	38	53	2.307	*	3	85	50	31	39	1.779		
1205	Φικάρδου (Περλ. Οικ. Πύργου)	*	1	26	*	1	26	0	0	0	0	0	0	0		
1206	'Αγιος Επιφάνιος (Ορεινής)	66	111	9.258	37	45	4.313	0	0	0	0	50	66	4.945		
1207	Καλό Χωριό (Ορεινής)	70	120	12.946	38	56	8.466	0	0	0	0	45	64	4.480		
1208	Μαλούντα	46	99	5.599	29	41	2.820	0	0	0	0	35	58	2.779		
1209	Κλήρου	202	383	25.512	122	179	16.313	0	0	0	0	137	204	9.199		
1210	Αρδειού	115	200	10.756	46	62	4.897	0	0	0	0	94	138	5.859		
1211	'Αγιος Ιωάννης (Μαλούντας)	71	105	9.793	41	53	6.998	0	0	0	0	41	52	2.795		
1212	Αγροκτηπιά	72	116	2.789	38	49	1.246	0	0	0	0	48	67	1.543		
1213	Μιτσέρο (Περ. Μονή Αγ. Παντελ.)	106	152	17.072	60	72	9.828	0	0	0	0	64	80	7.244		
1220	Καπέδες	60	126	6.425	35	56	4.132	0	0	0	0	48	70	2.293		
1222	Αναλιόντας (Περ. Μονή Αρχ.Μτχ.)	56	95	3.526	32	41	2.320	0	0	0	0	35	54	1.206		
1223	Καμπιά	71	134	4.352	37	49	1.838	0	0	0	0	56	85	2.514		
1224	Μαργί	11	21	4.304	7	13	3.404	*	2	450	260	6	6	450		
1225	Τσέρι	487	815	46.617	228	296	27.592	*	2	519	201	363	517	18.506		
1226	Πολιτικό -Μονή Αγ.Ηρακλ.&Φιλάνι	67	96	9.872	19	27	5.161	*	3	310	280	49	66	4.401		

(Συν. - Cont'd)

ΠΙΝΑΚΑΣ 58.2(Συν.). ΑΡΙΘΜΟΣ ΕΚΜΕΤΑΛΛΕΥΣΕΩΝ, ΑΠΑΣΧΟΛΟΥΜΕΝΟΙ ΚΑΙ ΕΡΓΑΣΙΜΕΣ ΗΜΕΡΕΣ ΚΑΤΑ ΠΕΡΙΠΤΩΣΗ ΑΠΑΣΧΟΛΗΣΗΣ ΚΑΙ ΚΑΤΑ ΕΠΑΡΧΙΑ ΚΑΙ ΚΟΙΝΟΤΗΤΑ ΔΙΑΜΟΝΗΣ ΤΟΥ ΚΑΤΟΧΟΥ

TABLE 58.2(Cont'd). NUMBER OF HOLDINGS, WORKERS AND WORKING DAYS BY CATEGORY OF WORK AND BY HOLDER'S DISTRICT AND COMMUNITY OF RESIDENCE

Κοδ. Code	Επαρχία Δήμος / Κοινότητα Municipality / Community	ΣΥΝΟΛΟ TOTAL			Απασχολούμενοι αποκλειστικά στην εκμ/ση Working only on the holding			Απασχολούμενοι κυρίως στην εκμ/ση Working primarily on the holding			Αριθμός ημέρων δευτερεύ- ουσας εργασίας Number of working days of a secondary activity			Απασχολούμενοι δευτερευόντως στην εκμ/ση Working on the holding as a secondary activity		
		Αριθμός Εκμ/σεων Number of Holdings	Απασχο- λούμενοι Workers	Αριθμός Ημερών working days	Αριθμός Εκμ/σεων Number of Holdings	Απασχο- λούμενοι Workers	Αριθμός Ημερών working days	Αριθμός Εκμ/σεων Number of Holdings	Απασχο- λούμενοι Workers	Αριθμός Ημερών working days	Αριθμός Εκμ/σεων Number of Holdings	Απασχο- λούμενοι Workers	Αριθμός Ημερών working days	Αριθμός Εκμ/σεων Number of Holdings	Απασχο- λούμενοι Workers	Αριθμός Ημερών working days
1227	Πέρα	155	283	6.442	86	113	4.435	0	0	0	0	109	170	2.007		
1228	Επισκοπεϊό	65	116	7.490	48	58	4.513	0	0	0	0	53	58	2.977		
1229	Ψυχολόφου	165	273	16.424	141	223	14.765	*	2	170	150	40	48	1.489		
1230	Εργάτες	154	257	16.655	77	101	10.564	*	3	780	240	113	153	5.311		
1231	Ανάγεια	100	153	9.699	49	60	5.731	0	0	0	0	76	93	3.968		
1232	Πάνο Δευτερά	209	312	22.451	104	126	15.057	0	0	0	0	147	186	7.394		
1233	Κάττο Δευτερά	141	213	10.787	61	73	6.010	0	0	0	0	96	140	4.777		
1240	Άγιοι Τριμιθιάς	175	290	18.631	100	139	13.136	*	2	400	85	111	149	5.095		
1241	Παλαιομέτοχο	432	790	83.539	274	405	56.384	*	4	800	116	284	381	26.355		
1242	Δένεα	35	50	2.835	16	19	1.556	*	1	200	160	24	30	1.079		
1243	Κοκκινοριμιθιά	301	455	35.918	139	166	19.362	0	0	0	0	221	289	16.556		
1244	Μάμμαρη	113	157	6.511	50	61	3.907	0	0	0	0	75	96	2.604		
1300	Παλαγχόρι Μόρφου	141	227	22.316	82	113	14.701	*	1	259	100	86	113	7.356		
1301	Ασκάς	53	93	15.283	44	56	10.906	*	2	529	190	30	35	3.848		
1302	Άλωνα	69	105	14.970	65	90	13.500	0	0	0	0	13	15	1.470		
1303	Φερικοῦδι	38	64	9.346	33	45	7.716	*	1	200	100	13	18	1.430		
1304	Πολύστυπος	68	112	15.765	62	92	14.245	0	0	0	0	16	20	1.520		
1305	Λαγονδέρα	42	73	4.037	31	44	2.554	*	1	144	20	20	28	1.339		
1306	Σαράντι	13	18	852	9	10	486	0	0	0	0	5	8	366		
1307	Λιβιάδια	5	8	900	5	8	900	0	0	0	0	0	0	0		
1308	Αληθινού	6	6	674	5	5	595	0	0	0	0	*	1	79		
1309	Πλατανιστάσα	62	98	14.190	53	71	11.790	0	0	0	0	18	27	2.400		
1310	Παλαγχόρι Ορεινής	59	107	13.878	36	55	8.686	*	1	340	15	37	51	4.852		

(Συν. - Cont'd)

ΠΙΝΑΚΑΣ 58.2(Συν.). ΑΡΙΘΜΟΣ ΕΚΜΕΤΑΛΛΕΥΣΕΩΝ, ΑΠΑΣΧΟΛΟΥΜΕΝΟΙ ΚΑΙ ΕΡΓΑΣΙΜΕΣ ΗΜΕΡΕΣ ΚΑΤΑ ΠΕΡΙΠΤΩΣΗ ΑΠΑΣΧΟΛΗΣΗΣ ΚΑΙ ΚΑΤΑ ΕΠΑΡΧΙΑ ΚΑΙ ΚΟΙΝΟΤΗΤΑ ΔΙΑΜΟΝΗΣ ΤΟΥ ΚΑΤΟΧΟΥ

TABLE 58.2(Cont'd). NUMBER OF HOLDINGS, WORKERS AND WORKING DAYS BY CATEGORY OF WORK AND BY HOLDER'S DISTRICT AND COMMUNITY OF RESIDENCE

Κωδ. Code	Επαρχία Δήμος / Κοινότητα Municipality / Community	ΣΥΝΟΛΟ TOTAL			Απασχολούμενοι αποκλειστικά στην εκμ/ση Working only on the holding			Απασχολούμενοι κυρίως στην εκμ/ση Working primarily on the holding			Αριθμός ημερών εργασίας δευτερεύ- ουσας Number of working days of a secondary activity	Απασχολούμενοι δευτερευόντως στην εκμ/ση Working on the holding as a secondary activity		
		Αριθμός Εκμ/σεων Number of Holdings	Απασχο- λούμενοι Workers	Αριθμός Ημερών working days	Αριθμός Εκμ/σεων Number of Holdings	Απασχο- λούμενοι Workers	Αριθμός Ημερών working days	Αριθμός Εκμ/σεων Number of Holdings	Απασχο- λούμενοι Workers	Αριθμός Ημερών working days		Αριθμός Εκμ/σεων Number of Holdings	Απασχο- λούμενοι Workers	Αριθμός Ημερών working days
1320	Ευλιότος	31	72	5.714	22	34	2.979	4	5	866	420	25	33	1.869
1321	Άγιος Γεώργιος Κασκάλλου	8	13	1.080	6	9	953	0	0	0	0	*	4	127
1322	Νικητόρι (Περλ. Ασίνου)	74	127	10.372	57	77	8.510	0	0	0	0	39	50	1.862
1323	Βυζακιά	80	131	8.549	48	62	5.423	0	0	0	0	53	69	3.126
1324	Άγία Μαρίνα (Ευλιότου)	138	250	15.511	78	103	8.220	*	2	445	225	105	145	6.846
1326	Κάτω Μονή	45	88	5.215	31	42	3.635	*	2	330	229	33	44	1.250
1327	Ορούντα	131	239	34.361	106	166	29.760	5	5	1.180	510	56	68	3.421
1329	Κάτω Κουτραφάς (Περλ. Μάνδρες)	9	13	2.220	7	10	1.742	*	1	335	12	*	2	143
1330	Ποτάμι	83	151	10.838	56	74	7.874	0	0	0	0	62	77	2.964
1360	Ακάκι	406	687	68.176	251	365	51.565	*	2	520	200	242	320	16.091
1361	Περιστερώνα	404	631	69.517	277	387	56.974	0	0	0	0	194	244	12.543
1362	Αστρομερίτης	290	528	67.910	187	286	45.087	11	13	3.150	845	177	229	19.673
1368	Μένικο	168	288	17.500	100	124	11.290	6	6	1.220	580	118	158	4.990
1400	Σπήλια	55	84	12.197	53	73	11.189	*	1	260	100	9	10	748
1402	Άγία Ειρήνη	12	24	3.920	11	16	3.380	0	0	0	0	6	8	540
1403	Καννάβια (Περλ. Καπουρά)	47	80	6.778	29	45	4.680	0	0	0	0	24	35	2.098
1404	Κακοπετραιά -Πλατάνια, Αγ. Νικ. Στ.	230	324	43.425	139	176	30.260	0	0	0	0	128	148	13.165
1405	Άγιος Θεόδωρος (Σολέας)	21	33	2.698	16	22	2.158	0	0	0	0	8	11	540
1406	Γαλάτα	101	171	22.665	85	122	19.163	0	0	0	0	40	49	3.502
1407	Σινάορος	34	54	5.184	19	26	3.434	0	0	0	0	23	28	1.750
1408	Καλιάνα	54	92	13.777	49	69	12.235	0	0	0	0	17	23	1.542
1409	Τεμβριά	131	216	27.518	104	137	19.173	*	2	500	125	58	77	7.845
1410	Κοράκου (Περλ. Αγρολάδου)	82	142	13.192	50	68	8.292	*	2	470	125	56	72	4.430
1411	Ευρύχου	123	193	12.241	75	102	8.317	*	1	240	120	66	90	3.684

(Συν. - Cont'd)

ΠΙΝΑΚΑΣ 58.2(Συν.). ΑΡΙΘΜΟΣ ΕΚΜΕΤΑΛΛΕΥΣΕΩΝ, ΑΠΑΣΧΟΛΟΥΜΕΝΟΙ ΚΑΙ ΕΡΓΑΣΙΜΕΣ ΗΜΕΡΕΣ ΚΑΤΑ ΠΕΡΙΠΤΩΣΗ ΗΜΕΡΕΣ ΚΑΤΑ ΠΕΡΙΠΤΩΣΗ ΑΠΑΣΧΟΛΗΣΗΣ ΚΑΙ ΚΑΤΑ ΕΠΑΡΧΙΑ ΚΑΙ ΚΟΙΝΟΤΗΤΑ ΔΙΑΜΟΝΗΣ ΤΟΥ ΚΑΤΟΧΟΥ

TABLE 58.2(Cont'd). NUMBER OF HOLDINGS, WORKERS AND WORKING DAYS BY CATEGORY OF WORK AND BY HOLDER'S DISTRICT AND COMMUNITY OF RESIDENCE

Κωδ. Code	Επαρχία Δήμος / Κοινότητα Municipality / Community	ΣΥΝΟΛΟ TOTAL			Απασχολούμενοι αποκλειστικά στην εκμ/ση Working only on the holding			Απασχολούμενοι κυρίως στην εκμ/ση Working primarily on the holding			Αριθμός εργασιμών ημερών δευτερεύ- ουσας εργασίας Number of working days of a secondary activity	Απασχολούμενοι δευτερευόντως στην εκμ/ση Working on the holding as a secondary activity		
		Αριθμός Εκμ/σεων Number of Holdings	Απασχο- λούμενοι Workers	Αριθμός Ημερών working days	Αριθμός Εκμ/σεων Number of Holdings	Απασχο- λούμενοι Workers	Αριθμός Ημερών working days	Αριθμός Εκμ/σεων Number of Holdings	Απασχο- λούμενοι Workers	Αριθμός Ημερών working days		Αριθμός Εκμ/σεων Number of Holdings	Απασχο- λούμενοι Workers	Αριθμός Ημερών working days
1412	Φλόσσου	62	108	14.092	60	90	12.477	0	0	0	16	18	1.615	
1415	Ληνού	39	62	4.827	31	41	3.077	0	0	0	18	21	1.750	
1416	Καυδάρτα	35	60	7.026	33	49	6.191	0	0	0	11	11	835	
1417	Σκουριάτισσα (Φουκάσα)	*	1	360	*	1	360	0	0	0	0	0	0	
1420	Πεδουλάς	42	55	6.804	38	49	6.427	0	0	0	6	6	377	
1421	Μυλικούρι	18	25	3.600	15	22	3.300	0	0	0	*	3	300	
1422	Μουτουλλάς	83	150	20.671	63	101	16.070	*	3	470	32	46	4.131	
1423	Οίκος	47	78	10.207	29	37	5.700	0	0	0	29	41	4.507	
1424	Καλοπαναγιώτης-Ορκόντας,Ι.Λαμπ.	109	164	24.741	82	107	17.906	*	3	800	41	54	6.035	
1425	Γερακιές	50	79	11.889	44	56	9.369	*	1	260	20	22	2.260	
1426	Τσακίστρα (Περλ. Μονή Κύκκου)	30	60	9.070	29	45	7.010	0	0	0	14	15	2.060	
1427	Κάμπος	108	194	27.870	80	108	16.210	0	0	0	58	86	11.660	
1456	Πάνο Πύργος	8	16	2.025	7	11	1.660	0	0	0	4	5	365	
1457	Κάτο Πύργος	256	542	46.761	229	335	33.671	0	0	0	168	207	13.090	
1460	Πηγένας (Περλ. Χαλέρι)	17	29	6.356	13	22	5.378	0	0	0	6	7	978	
1461	Παχιάμιμος	27	32	1.930	17	21	1.470	0	0	0	11	11	460	
1462	Άγιος Θεόδωρος (Τυλιρίτας)	5	7	560	*	5	490	0	0	0	*	2	70	
3	ΑΜΜΟΧΩΣΤΟΣ - ΑΜΜΟΧΟΣΤΟΣ	2.755	5.439	625.201	1.749	2.743	436.225	67	67	15.091	1.805	2.629	173.885	
3100	Δήμος Αγίας Νάπας -& Αγία Θεία	114	222	18.313	75	113	11.780	*	2	520	77	107	6.013	
3101	Δήμος Παραλιμνίου	518	945	111.739	333	493	79.319	12	12	2.910	321	440	29.510	
3102	Δήμος Δερύνειας-Στροβίλ.&Α.Νικ.	261	469	47.810	160	239	34.705	*	3	630	155	227	12.475	
3103	Σωτήρα	472	1.171	128.231	331	592	86.575	12	12	2.420	352	567	39.236	
3104	Λιοπέρι	304	606	66.419	162	257	40.009	19	19	4.310	217	330	22.100	

(Συν. - Cont'd)

ΠΙΝΑΚΑΣ 58.2(Συν.). ΑΡΙΘΜΟΣ ΕΚΜΕΤΑΛΛΕΥΣΕΩΝ, ΑΠΑΣΧΟΛΟΥΜΕΝΟΙ ΚΑΙ ΕΡΓΑΣΙΜΕΣ ΗΜΕΡΕΣ ΚΑΤΑ ΠΕΡΙΠΤΩΣΗ ΑΠΑΣΧΟΛΗΣΗΣ ΚΑΙ ΚΑΤΑ ΕΠΑΡΧΙΑ ΚΑΙ ΚΟΙΝΟΤΗΤΑ ΔΙΑΜΟΝΗΣ ΤΟΥ ΚΑΤΟΧΟΥ

TABLE 58.2(Cont'd). NUMBER OF HOLDINGS, WORKERS AND WORKING DAYS BY CATEGORY OF WORK AND BY HOLDER'S DISTRICT AND COMMUNITY OF RESIDENCE

Κοδ. Code	Επαρχία Δήμος / Κοινότητα Municipality / Community	ΣΥΝΟΛΟ TOTAL			Απασχολούμενοι αποκλειστικά στην εκμ/ση Working only on the holding			Απασχολούμενοι κυρίως στην εκμ/ση holding Working primarily on the holding			Αριθμός ημερών εργασιμίας δευτερεύουσας Number of working days of a secondary activity			Απασχολούμενοι δευτερεύοντως στην εκμ/ση Working on the holding as a secondary activity		
		Αριθμός Εκμ/σεων Number of Holdings	Απασχο- λούμενοι Workers	Αριθμός Ημερών working days	Αριθμός Εκμ/σεων Number of Holdings	Απασχο- λούμενοι Workers	Αριθμός Ημερών working days	Αριθμός Εκμ/σεων Number of Holdings	Απασχο- λούμενοι Workers	Αριθμός Ημερών working days	Αριθμός Εκμ/σεων Number of Holdings	Απασχο- λούμενοι Workers	Αριθμός Ημερών working days	Αριθμός Εκμ/σεων Number of Holdings	Απασχο- λούμενοι Workers	Αριθμός Ημερών working days
		3105	Φρέναρος	364	683	75.865	215	306	51.623	*	3	660	350	243	374	23.582
3110	Αυγούρου (& Μονή 'Αγιος Κενδέας)	384	728	98.604	249	394	74.220	*	3	600	470	249	331	23.784		
3111	'Αγνα (Περλ. Δασάκι)	163	297	41.422	112	189	33.729	8	8	1.631	883	79	100	6.062		
3114	Αγερτίου-Αγ. Γεώργιος&Βρυσούλες	175	318	36.798	112	160	24.265	5	5	1.410	380	112	153	11.123		
4	ΛΑΡΝΑΚΑ - LARNAKA	6.634	12.382	1.102.331	4.315	6.457	733.380	106	112	26.140	10.654	4.193	5.813	342.811		
4000	Δήμος Λάρνακας	1.126	2.033	124.998	669	975	67.611	5	5	780	580	743	1.053	56.607		
4010	Δήμος Αραδίπτου	486	1.076	57.087	313	515	37.866	*	2	500	196	357	559	18.721		
4011	Λιβάδια	170	313	21.764	120	172	13.171	*	3	710	328	104	138	7.883		
4012	Δρομολαξιά	222	354	41.003	140	198	30.556	*	3	640	300	125	153	9.807		
4013	Μενεού	41	76	7.898	31	48	6.403	0	0	0	0	19	28	1.495		
4100	Κελλάϊ	50	79	7.644	29	43	4.964	*	2	410	20	28	34	2.270		
4101	Τρούλλοι	111	222	15.690	78	118	10.450	*	3	670	280	79	101	4.570		
4102	Βορόκληνη(Οροκλήνη)	117	205	11.594	72	92	6.718	0	0	0	0	87	113	4.876		
4103	Αβδέλλερό	11	20	1.589	7	14	1.325	0	0	0	0	4	6	264		
4104	Πύλα	69	124	7.173	46	63	4.228	*	1	260	100	50	60	2.685		
4105	Ξυλοστάμβου (Περλ. Δεκέλεια)	266	405	38.052	149	189	23.612	5	5	1.260	290	170	211	13.180		
4106	Ορμίδεια	361	629	70.833	233	317	45.850	*	3	700	370	217	309	24.283		
4107	Ξυλοστάγνου	539	932	98.881	248	366	61.425	36	38	8.550	4.285	374	528	28.906		
4110	Κίτι	206	377	45.453	144	239	36.536	*	2	540	180	110	136	8.377		
4111	Περιβόλια	103	156	17.977	66	87	13.474	0	0	0	0	61	69	4.503		
4112	Τερσεφάνου	69	108	9.033	49	58	5.833	0	0	0	0	42	50	3.200		
4120	Μάζωτος	101	174	15.272	72	100	10.899	4	4	1.040	310	57	70	3.333		
4121	Αλαμινός	48	92	10.734	37	56	8.479	0	0	0	0	25	36	2.255		

(Συν. - Cont'd)

ΠΙΝΑΚΑΣ 58.2(Συν.). ΑΡΙΘΜΟΣ ΕΚΜΕΤΑΛΛΕΥΣΕΩΝ, ΑΠΑΣΧΟΛΟΥΜΕΝΟΙ ΚΑΙ ΕΡΓΑΣΙΜΕΣ ΗΜΕΡΕΣ ΚΑΤΑ ΠΕΡΙΠΤΩΣΗ ΑΠΑΣΧΟΛΗΣΗΣ ΚΑΙ ΚΑΤΑ ΕΠΑΡΧΙΑ ΚΑΙ ΚΟΙΝΟΤΗΤΑ ΔΙΑΜΟΝΗΣ ΤΟΥ ΚΑΤΟΧΟΥ

TABLE 58.2(Cont'd). NUMBER OF HOLDINGS, WORKERS AND WORKING DAYS BY CATEGORY OF WORK AND BY HOLDER'S DISTRICT AND COMMUNITY OF RESIDENCE

Κωδ. Code	Επαρχία Δήμος / Κοινότητα Municipality / Community	ΣΥΝΟΛΟ TOTAL			Απασχολούμενοι αποκλειστικά στην εκμ/ση Working only on the holding			Απασχολούμενοι κυρίως στην εκμ/ση Working primarily on the holding			Αριθμός ημερών εργασίας Number of working days of a secondary activity	Απασχολούμενοι δευτερεύοντες στην εκμ/ση secondary activity		
		Αριθμός Εκμ/σεων Number of Holdings	Απασχο- λούμενοι Workers	Αριθμός Ημερών working days	Αριθμός Εκμ/σεων Number of Holdings	Απασχο- λούμενοι Workers	Αριθμός Ημερών working days	Αριθμός Εκμ/σεων Number of Holdings	Απασχο- λούμενοι Workers	Αριθμός Ημερών working days		Αριθμός Εκμ/σεων Number of Holdings	Απασχο- λούμενοι Workers	Αριθμός Ημερών working days
4122	Αναφορτίδα	116	192	21.066	90	125	15.906	*	2	530	140	60	65	4.630
4124	Κιβισιάι	39	94	12.269	34	62	10.127	0	0	0	0	22	32	2.142
4125	Αλεθρικό	86	144	14.825	61	91	10.665	0	0	0	0	43	53	4.160
4126	Κλαυδιά	73	131	16.819	61	84	12.731	*	1	300	60	38	46	3.788
4127	Αγγλισίδες	129	260	23.273	92	140	15.560	5	5	1.240	270	81	115	6.473
4128	Μενόγεια	14	27	2.237	11	15	1.300	0	0	0	0	7	12	937
4202	Δήμος Αθένου	380	677	46.744	246	363	32.590	4	5	1.260	540	229	309	12.894
4210	Καλό Χωριό	126	238	29.623	78	116	19.858	10	11	2.720	940	80	111	7.045
4211	Αγία Άννα	25	66	3.001	17	34	1.796	0	0	0	0	22	32	1.205
4212	Μοσφιλωτή	82	166	9.030	59	85	5.541	0	0	0	0	60	81	3.489
4213	Ψευδάς	96	219	12.291	73	119	8.539	0	0	0	0	70	100	3.752
4214	Ποργά-Μονή Στραυροβ.&Αγ.Βαρβάρας	58	146	7.118	40	68	4.044	0	0	0	0	46	78	3.074
4215	Κόρνος(Περίλ.Μονή Αγίας Θέκλας)	217	499	32.375	153	254	15.496	0	0	0	0	170	245	16.879
4216	Δελικίπρος	*	4	1.230	*	3	1.080	0	0	0	0	*	1	150
4300	Ζύγι	55	105	12.835	41	56	9.382	0	0	0	0	37	49	3.453
4301	Μαρί (Περίλ. Βασιλικό)	26	47	7.830	19	25	5.850	0	0	0	0	17	22	1.980
4302	Καλαβασός	105	160	19.781	69	95	14.861	*	1	100	50	53	64	4.820
4303	Τόγνη	57	101	6.851	46	62	4.938	*	1	300	30	30	38	1.613
4304	Χοιροκοιτά	69	145	20.322	47	87	15.456	0	0	0	0	43	58	4.866
4305	Ψεματισμένος	29	54	5.371	25	36	4.025	0	0	0	0	15	18	1.346
4306	Μαράνι	97	208	36.642	85	170	33.333	*	1	270	90	28	37	3.039
4307	'Αγιος Θεόδωρος	119	275	40.044	97	157	25.146	4	4	1.150	290	76	114	13.748
4308	Σκαρίνου	41	83	6.336	27	41	3.171	0	0	0	0	31	42	3.165
4309	Κορίνου	125	238	34.408	82	123	23.872	*	3	590	265	72	112	9.946

(Συν. - Cont'd)

ΠΙΝΑΚΑΣ 58.2(Συν.). ΑΡΙΘΜΟΣ ΕΚΜΕΤΑΛΛΕΥΣΕΩΝ, ΑΠΑΣΧΟΛΟΥΜΕΝΟΙ ΚΑΙ ΕΡΓΑΣΙΜΕΣ ΗΜΕΡΕΣ ΚΑΤΑ ΠΕΡΙΠΤΩΣΗ ΑΠΑΣΧΟΛΗΣΗΣ ΚΑΙ ΚΑΤΑ ΕΠΑΡΧΙΑ ΚΑΙ ΚΟΙΝΟΤΗΤΑ ΔΙΑΜΟΝΗΣ ΤΟΥ ΚΑΤΟΧΟΥ

TABLE 58.2(Cont'd). NUMBER OF HOLDINGS, WORKERS AND WORKING DAYS BY CATEGORY OF WORK AND BY HOLDER'S DISTRICT AND COMMUNITY OF RESIDENCE

Κωδ. Code	Επαρχία Δήμος / Κοινότητα Municipality / Community	ΣΥΝΟΛΟ TOTAL			Απασχολούμενοι αποκλειστικά στην εκμ/ση Working only on the holding			Απασχολούμενοι κυρίως στην εκμ/ση Working primarily on the holding			Αριθμός ημερών δευτερευ- ουσας εργασίας Number of working days of a secondary activity			Απασχολούμενοι δευτερευόντως στην εκμ/ση Working on the holding as a secondary activity		
		Αριθμός Εκμ/σεων Number of Holdings	Απασχο- λούμενοι Workers	Αριθμός Ημερών working days	Αριθμός Εκμ/σεων Number of Holdings	Απασχο- λούμενοι Workers	Αριθμός Ημερών working days	Αριθμός Εκμ/σεων Number of Holdings	Απασχο- λούμενοι Workers	Αριθμός Ημερών working days	Αριθμός Εκμ/σεων Number of Holdings	Απασχο- λούμενοι Workers	Αριθμός Ημερών working days	Αριθμός Εκμ/σεων Number of Holdings	Απασχο- λούμενοι Workers	Αριθμός Ημερών working days
4310	Κάτο Λεύκαρα	23	39	2.442	17	22	1.830	0	0	0	0	0	12	17	612	
4311	Δήμος Πάνω Λευκάρων	144	278	26.686	87	131	12.992	0	0	0	0	0	94	147	13.694	
4312	Κάτο Δρυς	19	33	2.628	13	18	1.825	0	0	0	0	0	11	15	803	
4313	Βάβλα (Περίλ. Μονή Αγίου Μηνά)	10	18	920	9	12	650	0	0	0	0	0	*	6	270	
4314	Λάγεια	6	12	960	5	7	640	0	0	0	0	0	*	5	320	
4315	Ορά (Περίλ. Δράπια και Παρσάρα)	71	131	10.235	46	70	6.370	*	3	740	340	0	33	58	3.125	
4316	Μελίνη	11	30	5.630	10	17	4.170	0	0	0	0	0	8	13	1.460	
4317	Οδού	31	64	12.421	27	49	10.616	*	1	120	110	13	14	14	1.685	
4318	'Αγιοι Βαβαρστανιάς	36	83	11.525	28	46	6.890	*	3	760	290	23	34	34	3.875	
4319	Βαβαρστανιά	20	40	3.888	14	24	2.730	0	0	0	0	0	10	16	1.158	
5	ΛΕΜΕΣΟΣ - LEMESOS	11.619	20.218	1.597.048	7.807	10.864	1.066.984	130	143	27.204	11.238	7.113	9.211	502.860		
5000	Δήμος Λεμεσού	3.428	6.122	321.777	2.181	3.087	191.094	6	7	1.285	695	2.269	3.028	129.398		
5011	Δήμος Μέσα Γερονιάς	363	638	46.472	257	329	28.483	0	0	0	0	236	309	17.989		
5012	Δήμος Αγίου Αθανασίου	186	230	25.725	79	86	15.896	0	0	0	0	0	130	144	9.829	
5013	Δήμος Γερμασιόγειας	227	400	26.153	143	176	14.665	0	0	0	0	0	174	224	11.488	
5020	Πάνω Πολεμίδα	92	139	8.669	57	78	5.825	0	0	0	0	0	49	61	2.844	
5021	'Υψωνας	643	1.143	45.150	347	452	24.371	0	0	0	0	0	541	691	20.779	
5022	Δήμος Κάτω Πολεμιδιών	901	1.652	81.263	560	769	48.860	*	1	120	60	658	882	32.283		
5100	Παλόδεια	66	115	3.523	32	38	1.641	0	0	0	0	57	77	1.882		
5101	Παραμυθά-& Μονή Παναγίας Εωαγγ.	43	75	5.676	28	40	3.384	0	0	0	0	0	28	35	2.292	
5102	Σπιντάλι	36	69	2.713	28	41	1.626	*	1	300	60	23	27	787		
5103	Φασούλα	70	124	5.568	48	65	3.367	*	1	150	100	46	58	2.051		
5104	Μαθηκολώνη	24	41	2.574	14	16	1.090	*	3	650	320	17	22	834		

(Συν. - Cont'd)

ΠΙΝΑΚΑΣ 58.2(Συν.). ΑΡΙΘΜΟΣ ΕΚΜΕΤΑΛΛΕΥΣΕΩΝ, ΑΠΑΣΧΟΛΟΥΜΕΝΟΙ ΚΑΙ ΕΡΓΑΣΙΜΕΣ ΗΜΕΡΕΣ ΚΑΤΑ ΠΕΡΙΠΤΩΣΗ ΑΠΑΣΧΟΛΗΣΗΣ ΚΑΙ ΚΑΤΑ ΕΠΑΡΧΙΑ ΚΑΙ ΚΟΙΝΟΤΗΤΑ ΔΙΑΜΟΝΗΣ ΤΟΥ ΚΑΤΟΧΟΥ

TABLE 58.2(Cont'd). NUMBER OF HOLDINGS, WORKERS AND WORKING DAYS BY CATEGORY OF WORK AND BY HOLDER'S DISTRICT AND COMMUNITY OF RESIDENCE

Κωδ. Code	Επαρχία Δήμος / Κοινότητα Municipality / Community	ΣΥΝΟΛΟ TOTAL			Απασχολούμενοι αποκλειστικά στην εκμ/ση Working only on the holding			Απασχολούμενοι κυρίως στην εκμ/ση Working primarily on the holding			Αριθμός ημερών εργασίας δευτερεύ- ουσας Number of working days of a secondary activity			Απασχολούμενοι δευτερευόντως στην εκμ/ση Working as a secondary activity		
		Αριθμός Εκμ/σεων Number of Holdings	Απασχο- λούμενοι Workers	Αριθμός Ημερών working days	Αριθμός Εκμ/σεων Number of Holdings	Απασχο- λούμενοι Workers	Αριθμός Ημερών working days	Αριθμός Εκμ/σεων Number of Holdings	Απασχο- λούμενοι Workers	Αριθμός Ημερών working days	Αριθμός Εκμ/σεων Number of Holdings	Απασχο- λούμενοι Workers	Αριθμός Ημερών working days	Αριθμός Εκμ/σεων Number of Holdings	Απασχο- λούμενοι Workers	Αριθμός Ημερών working days
5105	Γεράσα	30	46	3.461	19	27	2.303	0	0	0	0	17	19	1.158		
5106	Αψιού	47	81	1.791	28	32	565	0	0	0	0	37	49	1.226		
5107	Απεσιά	83	122	8.457	50	58	5.401	*	1	200	60	56	63	2.856		
5108	Κορφή	45	73	6.209	34	48	4.878	0	0	0	0	22	25	1.331		
5109	Λιμνάτις	92	162	16.144	74	99	10.043	4	4	750	420	46	59	5.351		
5110	Κατηλιείο	8	11	1.350	6	7	1.115	0	0	0	0	4	4	235		
5120	Μουτταγιάκα	33	49	4.802	19	23	2.948	0	0	0	0	19	26	1.854		
5121	Αρμενοχώρι	10	16	3.310	4	9	2.760	0	0	0	0	6	7	550		
5122	Φοινικάρια	24	39	5.951	15	19	3.727	0	0	0	0	16	20	2.224		
5123	Ακρόντα	58	97	11.875	38	59	8.325	*	1	280	80	29	37	3.270		
5124	Άγιος Τύχων	14	18	2.285	13	15	2.219	0	0	0	0	*	3	66		
5125	Παρεκκλησιά	162	249	42.317	111	145	33.845	5	6	1.620	410	81	98	6.852		
5126	Πεντάκομο	30	48	1.780	25	31	1.315	0	0	0	0	17	17	465		
5127	Μοναγρούλλι	49	63	6.070	23	27	3.180	0	0	0	0	31	36	2.890		
5128	Μονή	45	50	7.491	25	26	4.870	0	0	0	0	23	24	2.621		
5129	Πύργος	154	245	26.425	114	138	16.920	*	1	250	100	93	106	9.255		
5130	Ασγάτα (Περ.Μεταλλεία Πλατείες)	81	151	3.952	58	85	2.384	*	1	200	100	49	65	1.368		
5131	Βάσα (Κελλακίου)	9	20	1.315	7	10	760	0	0	0	0	6	10	555		
5132	Σανίδα	10	18	2.400	10	14	2.130	0	0	0	0	4	4	270		
5133	Πρασσιό (Κελλακίου)	15	30	2.450	10	15	1.500	0	0	0	0	9	15	950		
5134	Κλωνάρι	*	4	620	*	1	200	0	0	0	0	*	3	420		
5136	Κελλάκι -& Μονή Ζωοδόχου Πηγής	33	66	9.105	29	50	7.970	0	0	0	0	13	16	1.135		
5137	Ακαπνού	*	4	630	*	4	630	0	0	0	0	0	0	0		

(Συν. - Cont'd)

ΠΙΝΑΚΑΣ 58.2(Συν.). ΑΡΙΘΜΟΣ ΕΚΜΕΤΑΛΛΕΥΣΕΩΝ, ΑΠΑΣΧΟΛΟΥΜΕΝΟΙ ΚΑΙ ΕΡΓΑΣΙΜΕΣ ΗΜΕΡΕΣ ΚΑΤΑ ΠΕΡΙΠΤΩΣΗ ΑΠΑΣΧΟΛΗΣΗΣ ΚΑΙ ΚΑΤΑ ΕΠΑΡΧΙΑ ΚΑΙ ΚΟΙΝΟΤΗΤΑ ΔΙΑΜΟΝΗΣ ΤΟΥ ΚΑΤΟΧΟΥ

TABLE 58.2(Cont'd). NUMBER OF HOLDINGS, WORKERS AND WORKING DAYS BY CATEGORY OF WORK AND BY HOLDER'S DISTRICT AND COMMUNITY OF RESIDENCE

Κωδ. Code	Επαρχία Δήμος / Κοινότητα Municipality / Community	ΣΥΝΟΛΟ TOTAL			Απασχολούμενοι αποκλειστικά στην εκμ/ση Working only on the holding			Απασχολούμενοι κυρίως στην εκμ/ση Working primarily on the holding			Αριθμός ημερών εργασίας δευτερεύ- ουσας Number of working days of a secondary activity	Απασχολούμενοι δευτερεύοντες στην εκμ/ση Working on the holding as a secondary activity		
		Αριθμός Εκμ/σεων Number of Holdings	Απασχο- λούμενοι Workers	Αριθμός Ημερών working days	Αριθμός Εκμ/σεων Number of Holdings	Απασχο- λούμενοι Workers	Αριθμός Ημερών working days	Αριθμός Εκμ/σεων Number of Holdings	Απασχο- λούμενοι Workers	Αριθμός Ημερών working days		Αριθμός Εκμ/σεων Number of Holdings	Απασχο- λούμενοι Workers	Αριθμός Ημερών working days
5138	Επταάνεια	64	130	22.060	53	86	17.100	*	2	580	90	35	42	4.380
5140	Διερόνα	63	110	21.496	54	82	17.592	0	0	0	0	24	28	3.904
5141	Αρακαπός	58	103	13.874	43	56	8.622	0	0	0	0	38	47	5.252
5142	'Αγιος Παύλος	38	70	8.431	32	43	6.483	0	0	0	0	18	27	1.948
5143	'Αγιος Κωνσταντίνος	41	76	13.173	36	49	10.531	0	0	0	0	21	27	2.642
5144	Συκόπετρα	30	53	6.177	27	34	4.320	0	0	0	0	17	19	1.857
5145	Λουβαράς	73	152	13.716	59	85	8.666	0	0	0	0	50	67	5.050
5146	Καλό Χοριό (Περλ. 'Αθρακος)	76	144	9.427	55	81	6.744	*	3	689	390	42	60	1.994
5147	Ζοσιπηγή	43	79	7.646	33	41	4.610	0	0	0	0	29	38	3.036
5200	Ακρωτήρι -& Μονή Αγίου Νικολάου	54	81	8.263	28	37	4.815	0	0	0	0	36	44	3.448
5201	Ασώματος (Περλ. Φασούρι)	31	59	7.228	17	30	4.512	0	0	0	0	20	29	2.716
5202	Τσερκέζοι	6	7	595	4	4	495	0	0	0	0	*	3	100
5203	Τραχώνη	59	66	9.199	32	37	5.723	0	0	0	0	29	29	3.476
5210	Κολόσσι	139	235	19.840	102	132	14.213	*	2	210	100	80	101	5.417
5211	Ερήμη	116	150	8.287	37	43	4.631	*	3	880	200	92	104	2.776
5212	Επισκοπή	252	397	29.403	166	231	20.641	5	5	810	255	129	161	7.952
5213	Καντού	75	121	10.510	50	65	6.210	*	4	650	290	42	52	3.650
5214	Σοτήρια-& Σύμβουλος & Στερακόβου	22	33	4.805	16	22	3.955	0	0	0	0	11	11	850
5220	Πραστιό (Αυδήμου)	40	63	8.806	27	35	5.799	0	0	0	0	23	28	3.007
5221	Παραμάλι	27	51	7.983	23	30	5.265	0	0	0	0	18	21	2.718
5222	Αυδήμου	140	292	32.823	107	167	21.920	0	0	0	0	92	125	10.903
5223	Πλατανίστεια	7	9	1.910	6	7	1.620	0	0	0	0	*	2	290
5224	'Αγιος Θωμάς	7	8	759	6	6	514	0	0	0	0	*	2	245

(Συν. - Cont'd)

ΠΙΝΑΚΑΣ 58.2(Συν.). ΑΡΙΘΜΟΣ ΕΚΜΕΤΑΛΛΕΥΣΕΩΝ, ΑΠΑΣΧΟΛΟΥΜΕΝΟΙ ΚΑΙ ΕΡΓΑΣΙΜΕΣ ΗΜΕΡΕΣ ΚΑΤΑ ΠΕΡΙΠΤΩΣΗ ΔΙΑΣΧΟΛΗΣΗΣ ΚΑΙ ΚΑΤΑ ΕΠΑΡΧΙΑ ΚΑΙ ΚΟΙΝΟΤΗΤΑ ΔΙΑΜΟΝΗΣ ΤΟΥ ΚΑΤΟΧΟΥ
 TABLE 58.2(Cont'd). NUMBER OF HOLDINGS, WORKERS AND WORKING DAYS BY CATEGORY OF WORK AND BY HOLDER'S DISTRICT AND COMMUNITY OF RESIDENCE

Κωδ. Code	Επαρχία Δήμος / Κοινότητα Municipality / Community	ΣΥΝΟΛΟ TOTAL			Απασχολούμενοι οποκλειστικά στην εκμ/ση Working only on the holding			Απασχολούμενοι κυρίως στην εκμ/ση Working primarily on the holding			Αριθμός ημερών εργασίας δευτερεύ- ουσας Number of working days of a secondary activity	Απασχολούμενοι δευτερεύοντως στην εκμ/ση Working on the holding as a secondary activity	
		Αριθμός Εκμ/σεων Number of Holdings	Απασχο- λούμενοι Workers	Αριθμός Ημερών working days	Αριθμός Εκμ/σεων Number of Holdings	Απασχο- λούμενοι Workers	Αριθμός Ημερών working days	Αριθμός Εκμ/σεων Number of Holdings	Απασχο- λούμενοι Workers	Αριθμός Εκμ/σεων Number of Holdings		Αριθμός Ημερών working days	
5225	Αλέκτορα	24	46	8.275	21	30	6.655	0	0	0	13	16	1.620
5226	Ανώγυρα	35	62	12.143	28	46	9.978	0	0	0	15	16	2.165
5227	Πισσούρι	148	247	29.237	109	156	21.878	16	16	2.835	65	75	4.524
5300	Σούνι-Ζανακιά	55	88	9.275	24	34	5.490	*	1	200	38	53	3.585
5302	'Αλασσα	28	44	4.063	18	25	1.868	0	0	0	15	19	2.195
5303	Κάτω Κιβίδες	68	128	10.666	44	52	5.761	4	4	960	51	72	3.945
5305	'Αγιος Αμβρόσιος	55	87	8.580	28	34	4.215	*	3	700	43	50	3.665
5306	'Αγιος Θεράπων	41	74	7.810	32	45	4.765	8	9	1.590	18	20	1.455
5307	Λόφου	*	6	1.240	*	6	1.240	0	0	0	0	0	0
5308	Πάγχνα	209	414	45.444	164	238	30.506	25	26	4.170	112	150	10.768
5310	'Αγιος Γεώργιος	31	50	7.240	21	30	5.310	0	0	0	15	20	1.930
5311	Δωρός	30	56	3.957	19	26	1.745	0	0	0	19	30	2.212
5312	Λάναια	41	63	4.050	33	44	2.830	0	0	0	14	19	1.220
5313	Σιλίκου	35	50	4.405	30	39	3.575	0	0	0	11	11	830
5314	Μονάρι- & Μονή Παναγίας Αμασγού	50	76	5.210	35	46	3.040	0	0	0	24	30	2.170
5315	Τριμήκλινη	72	108	9.060	48	61	4.930	0	0	0	39	47	4.130
5316	'Αγιος Μάμας	33	50	7.930	27	36	5.800	0	0	0	14	14	2.130
5317	Κουκά	*	4	390	*	3	330	0	0	0	*	1	60
5318	Μονιάτης-Μέσα Ποτ., Σαϊτράς Φυλ.	35	52	4.770	27	36	3.380	0	0	0	15	16	1.390
5320	Δωρά	49	83	15.105	45	70	14.295	*	1	200	11	12	610
5322	'Αρσος	52	78	7.565	39	51	4.745	11	12	1.860	12	15	960
5323	Κισσοόσα	*	4	330	*	4	330	0	0	0	0	0	0
5324	Μαλιά	11	17	1.485	8	11	1.045	*	1	135	5	5	305

(Συν. - Cont'd)

ΠΙΝΑΚΑΣ 58.2(Συν.). ΑΡΙΘΜΟΣ ΕΚΜΕΤΑΛΛΕΥΣΕΩΝ, ΑΠΑΣΧΟΛΟΥΜΕΝΟΙ ΚΑΙ ΕΡΓΑΣΙΜΕΣ ΗΜΕΡΕΣ ΚΑΤΑ ΠΕΡΙΠΤΩΣΗ ΑΠΑΣΧΟΛΗΣΗΣ ΚΑΙ ΚΑΤΑ ΕΠΑΡΧΙΑ ΚΑΙ ΚΟΙΝΟΤΗΤΑ ΔΙΑΜΟΝΗΣ ΤΟΥ ΚΑΤΟΧΟΥ

TABLE 58.2(Cont'd). NUMBER OF HOLDINGS, WORKERS AND WORKING DAYS BY CATEGORY OF WORK AND BY HOLDER'S DISTRICT AND COMMUNITY OF RESIDENCE

Κοδ. Code	Επαρχία Δήμιος / Κοινότητα Municipality / Community	ΣΥΝΟΛΟ TOTAL			Απασχολούμενοι αποκλειστικά στην εκμ/ση Working only on the holding			Απασχολούμενοι κυρίως στην εκμ/ση Working primarily on the holding			Αριθμός ημερών εργασίας δευτερεύ- ουσας εργασίας Number of working days of a secondary activity	Απασχολούμενοι δευτεροβάθμια στην εκμ/ση Working on the holding as a secondary activity		
		Αριθμός Εκμ/σεων Number of Holdings	Απασχο- λούμενοι Workers	Αριθμός Ημερών working days	Αριθμός Εκμ/σεων Number of Holdings	Αριθμός Ημερών working days	Αριθμός Εκμ/σεων Number of Holdings	Απασχο- λούμενοι Workers	Αριθμός Ημερών working days	Αριθμός Εκμ/σεων Number of Holdings		Απασχο- λούμενοι Workers	Αριθμός Ημερών working days	
5325	Βάσα (Κοιλανίου)	68	92	8.599	49	62	5.950	8	9	1.500	630	20	21	1.149
5326	Βουβί	35	51	6.830	32	45	6.130	0	0	0	0	5	6	700
5327	Πέρα Πεδι	28	49	3.856	24	33	2.771	0	0	0	0	13	16	1.085
5328	Μανδριά	38	65	7.280	24	33	4.220	0	0	0	0	26	32	3.060
5329	Ποταμιού	14	23	4.510	11	13	2.460	5	7	1.910	240	*	3	140
5330	Όμοδος	78	134	16.140	66	103	13.655	0	0	0	0	27	31	2.485
5331	Κοιλάνι	62	104	13.690	58	86	12.400	0	0	0	0	18	18	1.290
5340	Άγιος Δημήτριος	31	54	8.690	31	50	8.430	0	0	0	0	4	4	260
5341	Παλατιούλος	9	14	1.190	9	13	1.030	0	0	0	0	*	1	160
5342	Πρόδρομος (Περλ. Τρικουκιά)	33	63	11.670	32	53	10.070	0	0	0	0	10	10	1.600
5343	Καμινάρια	36	67	6.104	35	59	5.528	0	0	0	0	8	8	576
5344	Τρεις Ελιές	30	48	8.808	30	44	8.636	0	0	0	0	4	4	172
5345	Λεμίθου	37	50	3.470	29	36	2.600	0	0	0	0	12	14	870
5350	Κάτω Πλάτρες (Τορναριδες)	37	55	3.330	31	42	2.510	0	0	0	0	13	13	820
5351	Πάνω Πλάτρες (Περλ. Τροόδος)	16	25	1.870	6	6	460	0	0	0	0	13	19	1.410
5352	Φοινί (Περ. Μονή Τροοδίτισσας)	97	162	19.550	84	123	15.406	0	0	0	0	28	39	4.144
5354	Κάτω Αμιάνατος	59	106	9.860	45	64	6.330	*	1	100	60	34	41	3.430
5360	Άγιος Θεόδωρος	51	69	10.590	48	58	9.170	0	0	0	0	11	11	1.420
5361	Άγιος Ιωάννης	117	205	26.259	94	134	20.972	*	1	200	100	55	70	5.087
5362	Κάτω Μύλος	15	30	4.961	13	21	4.510	0	0	0	0	6	9	451
5363	Ποταμίτσα	30	55	5.375	26	41	4.540	0	0	0	0	11	14	835
5364	Δύμες	52	113	16.744	46	91	14.840	0	0	0	0	20	22	1.904
5365	Πελένδρι (Περλ. Κάρομα)	295	560	51.026	195	291	33.187	0	0	0	0	184	269	17.839

(Συν. - Cont'd)

ΠΙΝΑΚΑΣ 58.2(Συν.). ΑΡΙΘΜΟΣ ΕΚΜΕΤΑΛΛΕΥΣΕΩΝ, ΑΠΑΣΧΟΛΟΥΜΕΝΟΙ ΚΑΙ ΕΡΓΑΣΙΜΕΣ ΗΜΕΡΕΣ ΚΑΤΑ ΠΕΡΙΠΤΩΣΗ ΑΠΑΣΧΟΛΗΣΗΣ ΚΑΙ ΚΑΤΑ ΕΠΑΡΧΙΑ ΚΑΙ ΚΟΙΝΟΤΗΤΑ ΔΙΑΜΟΝΗΣ ΤΟΥ ΚΑΤΟΧΟΥ
TABLE 58.2(Cont'd). NUMBER OF HOLDINGS, WORKERS AND WORKING DAYS BY CATEGORY OF WORK AND BY HOLDER'S DISTRICT AND COMMUNITY OF RESIDENCE

Κωδ. Code	Επαρχία Δήμος / Κοινότητα Municipality / Community	ΣΥΝΟΛΟ TOTAL			Απασχολούμενοι αποκλειστικά στην εκμ/ση Working only on the holding			Απασχολούμενοι κυρίως στην εκμ/ση Working primarily on the holding			Αριθμός ημερών δευτερεύουσας εργασίας Number of working days of a secondary activity	Απασχολούμενοι δευτερευόντως στην εκμ/ση Working on the holding as a secondary activity		
		Αριθμός Εκμ/σεων Number of Holdings	Απασχολούμενοι Workers	Αριθμός Ημερών working days	Αριθμός Εκμ/σεων Number of Holdings	Απασχολούμενοι Workers	Αριθμός Ημερών working days	Αριθμός Εκμ/σεων Number of Holdings	Απασχολούμενοι Workers	Αριθμός Ημερών working days		Αριθμός Εκμ/σεων Number of Holdings	Απασχολούμενοι Workers	Αριθμός Ημερών working days
5366	Αγρός	180	357	30.939	130	198	18.923	6	6	1.220	720	108	153	10.796
5367	Αγρίδια	48	85	9.199	44	68	7.370	0	0	0	0	14	17	1.829
5368	Χανδριά	69	118	11.569	56	82	8.351	0	0	0	0	27	36	3.218
5369	Κυπερούντα	366	678	74.845	249	370	47.553	0	0	0	0	224	308	27.292
6	ΠΑΦΟΣ - PAFOS	7.493	13.935	1.357.096	4.723	7.046	892.865	63	71	16.684	5.144	4.806	6.818	447.547
6000	Δήμος Πάφου	1.700	3.747	261.649	912	1.490	127.094	10	14	2.920	860	1.365	2.243	131.635
6010	Δήμος Γεροσιγήπου	548	1.013	74.848	345	494	37.601	*	1	300	60	406	518	36.947
6011	Κονιά	63	120	10.765	31	52	5.237	*	2	550	140	49	66	4.978
6012	Αγία Μαρινούδα	20	29	2.388	10	13	1.493	0	0	0	0	15	16	895
6013	Κολώνη (Περλ. Μονή Ανατολικό)	31	48	6.601	16	23	4.650	*	1	260	90	20	24	1.691
6014	Αγέλαια	23	46	4.660	13	16	2.390	0	0	0	0	16	30	2.270
6020	Χλόρακας	205	316	23.486	85	106	12.172	*	1	250	60	161	209	11.064
6021	Λέμπα	24	34	2.510	10	13	1.130	0	0	0	0	17	21	1.380
6022	Έμπα	267	409	40.559	110	137	20.226	0	0	0	0	208	272	20.333
6023	Τρεμβούσα	68	107	4.840	40	46	2.889	*	1	228	130	48	60	1.723
6024	Μέσα Χοριό	54	102	12.312	31	39	6.127	0	0	0	0	40	63	6.185
6025	Μεσόγη	108	169	4.872	51	67	3.068	0	0	0	0	76	102	1.804
6026	Τάλα (Περ. Μονή Αγίου Νεοφύτου)	75	104	7.575	27	35	4.635	0	0	0	0	56	69	2.940
6027	Κισσόνεργα	174	279	27.004	94	123	17.256	*	1	240	120	119	155	9.508
6100	Κούκλια	105	181	20.366	63	99	13.840	*	1	200	60	66	81	6.326
6101	Μανδριά	82	130	20.696	63	91	18.197	0	0	0	0	34	39	2.499
6102	Νικόκλεια	15	30	2.622	10	16	1.792	0	0	0	0	10	14	830
6104	Τίμη	158	208	26.111	64	90	19.922	0	0	0	0	111	118	6.189

(Συν. - Cont'd)

ΠΙΝΑΚΑΣ 58.2(Συν.). ΑΡΙΘΜΟΣ ΕΚΜΕΤΑΛΛΕΥΣΕΩΝ, ΑΠΑΣΧΟΛΟΥΜΕΝΟΙ ΚΑΙ ΕΡΓΑΣΙΜΕΣ ΗΜΕΡΕΣ ΚΑΤΑ ΠΕΡΙΠΤΩΣΗ ΑΠΑΣΧΟΛΗΣΗΣ ΚΑΙ ΚΑΤΑ ΕΠΑΡΧΙΑ ΚΑΙ ΚΟΙΝΟΤΗΤΑ ΔΙΑΜΟΝΗΣ ΤΟΥ ΚΑΤΟΧΟΥ
TABLE 58.2(Cont'd). NUMBER OF HOLDINGS, WORKERS AND WORKING DAYS BY CATEGORY OF WORK AND BY HOLDER'S DISTRICT AND COMMUNITY OF RESIDENCE

Κοδ. Code	Επαρχία Δήμος / Κοινότητα Municipality / Community	ΣΥΝΟΛΟ TOTAL			Απασχολούμενοι αποκλειστικά στην εκμ/ση Working only on the holding			Απασχολούμενοι κυρίως στην εκμ/ση Working primarily on the holding			Αριθμός εργάσιμων ημερών δευτερεύουσας εργασίας Number of working days of a secondary activity			Απασχολούμενοι δευτερευόντως στην εκμ/ση Working on the holding as a secondary activity		
		Αριθμός Εκμ/σεων Number of Holdings	Απασχολούμενοι Workers	Αριθμός Ημερών Number of working days	Αριθμός Εκμ/σεων Number of Holdings	Απασχολούμενοι Workers	Αριθμός Ημερών Number of working days	Αριθμός Εκμ/σεων Number of Holdings	Απασχολούμενοι Workers	Αριθμός Ημερών Number of working days	Αριθμός Εκμ/σεων Number of Holdings	Απασχολούμενοι Workers	Αριθμός Ημερών Number of working days	Αριθμός Εκμ/σεων Number of Holdings	Απασχολούμενοι Workers	Αριθμός Ημερών Number of working days
6106	Αγία Βαρθάρα	18	24	5.260	12	18	5.040	0	0	0	6	0	6	6	220	
6107	Αναρίτα	71	96	17.508	33	43	12.160	*	1	300	47	30	47	52	5.048	
6110	Μαραθθούνα	22	33	2.922	16	19	2.226	0	0	0	13	0	13	14	696	
6111	Άρμιου	59	84	4.094	32	42	2.575	*	1	170	35	160	35	41	1.349	
6112	Επισκοπή	38	54	7.083	27	32	4.600	0	0	0	20	0	20	22	2.483	
6113	Νατά	51	97	8.604	38	60	6.596	0	0	0	23	0	23	37	2.008	
6114	Χολέτρια	44	88	11.057	28	43	6.634	*	2	490	30	160	30	43	3.933	
6115	Αξιόλου	12	28	5.090	9	17	3.700	*	1	320	8	40	8	10	1.070	
6116	Ελεδιό	14	25	2.815	11	14	1.815	*	1	200	9	130	9	10	800	
6120	Τσάδα	168	308	10.448	72	109	5.566	0	0	0	115	0	115	199	4.882	
6121	Κοίλη	81	157	9.729	51	84	7.086	0	0	0	45	0	45	73	2.643	
6122	Στρουμπί	109	211	23.439	78	124	14.135	0	0	0	63	0	63	87	9.304	
6123	Πολέμι	143	266	23.467	89	123	14.105	0	0	0	96	0	96	143	9.362	
6124	Καλλέπεια (Πετρλ. Μορόνερο)	65	91	9.965	48	61	6.850	0	0	0	27	0	27	30	3.115	
6125	Λετρίμβου	54	105	20.156	47	80	16.258	*	1	200	19	30	19	24	3.698	
6128	Λεμόνα	14	22	5.360	13	19	4.980	0	0	0	*	0	*	3	380	
6129	Χούλου	45	72	14.995	41	63	13.920	*	1	200	8	100	8	8	875	
6130	Ακουρός	8	15	2.780	8	13	2.480	0	0	0	0	0	0	2	300	
6132	Κάθικας	77	154	18.368	67	107	12.858	4	5	1.150	35	260	35	42	4.360	
6133	Δήμος Πέγειας-&Αγ.Γεώργ.Πέγειας	297	516	48.132	193	264	31.909	*	1	197	201	130	201	251	16.026	
6200	Πάνο Αρχιμανδρίτα-& Κάτω Αρχιμ.	14	25	5.460	14	24	5.430	0	0	0	*	0	*	1	30	
6201	Φασούλα	16	31	5.997	14	17	3.862	0	0	0	11	0	11	14	2.135	
6204	Μαϊμόνια	14	24	4.770	12	17	3.720	*	1	300	6	60	6	6	750	

(Συν. - Cont'd)

ΠΙΝΑΚΑΣ 58.2(Συν.). ΑΡΙΘΜΟΣ ΕΚΜΕΤΑΛΛΕΥΣΕΩΝ, ΑΠΑΣΧΟΛΟΥΜΕΝΟΙ ΚΑΙ ΕΡΓΑΣΙΜΕΣ ΗΜΕΡΕΣ ΚΑΤΑ ΠΕΡΙΠΤΩΣΗ ΑΠΑΣΧΟΛΗΣΗΣ ΚΑΙ ΚΑΤΑ ΕΠΑΡΧΙΑ ΚΑΙ ΚΟΙΝΟΤΗΤΑ ΔΙΑΜΟΝΗΣ ΤΟΥ ΚΑΤΟΧΟΥ
 TABLE 58.2(Cont'd). NUMBER OF HOLDINGS, WORKERS AND WORKING DAYS BY CATEGORY OF WORK AND BY HOLDER'S DISTRICT AND COMMUNITY OF RESIDENCE

Κοδ. Code	Επαρχία Δήμος / Κοινότητα Municipality / Community	ΣΥΝΟΛΟ TOTAL			Απασχολούμενοι αποκλειστικά στην εκμ/ση Working only on the holding			Απασχολούμενοι κυρίως στην εκμ/ση Working primarily on the holding			Αριθμός ημερών εργασίμων δευτερεύ- ουσας εργασίας Number of working days of a secondary activity	Απασχολούμενοι δευτερευόντως στην εκμ/ση Working on the holding as a secondary activity		
		Αριθμός Εκμ/σεων Number of Holdings	Απασχο- λούμενοι Workers	Αριθμός Ημερών working days Number of working days	Αριθμός Εκμ/σεων Number of Holdings	Απασχο- λούμενοι Workers	Αριθμός Ημερών working days Number of working days	Αριθμός Εκμ/σεων Number of Holdings	Απασχο- λούμενοι Workers	Αριθμός Ημερών working days Number of working days				
6205	'Αγιος Γεώργιος	29	65	15.237	27	46	12.730	*	1	300	60	12	18	2.207
6206	Σταυροκόκνου	18	29	4.386	14	19	3.117	0	0	0	0	7	10	1.269
6208	Τραγυπέδουλα	34	57	7.585	33	46	6.515	0	0	0	0	10	11	1.070
6210	Κελοκεδάρα	73	132	18.701	63	99	15.773	0	0	0	0	26	33	2.928
6211	Σαλαμού	88	170	25.398	75	119	19.979	*	2	480	80	29	49	4.939
6212	Κιόασι	*	2	105	0	0	0	0	0	0	0	*	2	105
6213	Κέδαρες	35	52	5.095	28	40	4.160	0	0	0	0	11	12	935
6214	Μέσανα	21	32	6.219	20	30	6.009	0	0	0	0	*	2	210
6215	Πραϊτόρι	25	41	4.642	23	32	3.610	*	1	270	90	5	8	762
6216	Φυλούσα (Κελοκεδάρον)	19	33	4.245	14	20	2.735	0	0	0	0	8	13	1.510
6217	Αρμίνου	8	14	2.106	8	14	2.106	0	0	0	0	0	0	0
6218	'Αγιος Νικόλαος (Περ. Περάβασα)	22	45	9.470	22	37	8.130	*	3	740	320	5	5	600
6219	'Αγιος Ιωάννης (Περ. Μαλούντα)	11	20	2.495	8	13	1.685	0	0	0	0	5	7	810
6220	Αμαργέτη	69	124	16.885	55	79	12.045	*	3	520	329	25	42	4.320
6221	Αγία Μαρτίνα (Κελοκεδάρον)	13	24	2.617	8	12	2.008	0	0	0	0	8	12	609
6222	Πενταλιά	33	58	6.902	29	42	5.647	0	0	0	0	14	16	1.255
6224	Γαλαταριά	22	42	7.680	20	27	5.660	*	2	600	120	13	13	1.420
6225	Κοιλίνα	14	25	6.350	12	19	5.450	*	3	680	300	*	3	220
6227	Στατός-Αγιος Φώτιος-&Αμπελίτης	97	181	28.282	86	137	23.782	5	6	1.439	405	32	38	3.061
6229	Μαμούνταλη	*	5	60	*	4	40	0	0	0	0	*	1	20
6230	Πάνο Παναγιά-&Μονή Χρυσορ.&Αγιά	165	286	23.376	118	172	16.361	*	1	200	100	83	113	6.815
6231	Ασπρογιά	18	25	4.170	15	17	3.410	*	2	500	220	6	6	260
6300	Ψάθι	20	39	3.245	15	18	2.352	0	0	0	0	17	21	893

(Συν. - Cont'd)

ΠΙΝΑΚΑΣ 58.2(Συν.). ΑΡΙΘΜΟΣ ΕΚΜΕΤΑΛΛΕΥΣΕΩΝ, ΑΠΑΣΧΟΛΟΥΜΕΝΟΙ ΚΑΙ ΕΡΓΑΣΙΜΕΣ ΗΜΕΡΕΣ ΚΑΤΑ ΠΕΡΙΠΤΩΣΗ ΑΠΑΣΧΟΛΗΣΗΣ ΚΑΙ ΚΑΤΑ ΕΠΑΡΧΙΑ ΚΑΙ ΚΟΙΝΟΤΗΤΑ ΔΙΑΜΟΝΗΣ ΤΟΥ ΚΑΤΟΧΟΥ
TABLE 58.2(Cont'd). NUMBER OF HOLDINGS, WORKERS AND WORKING DAYS BY CATEGORY OF WORK AND BY HOLDER'S DISTRICT AND COMMUNITY OF RESIDENCE

Κωδ. Code	Επαρχία Δήμος / Κοινότητα Municipality / Community	ΣΥΝΟΛΟ TOTAL			Απασχολούμενοι αποκλειστικά στην εκμ/ση Working only on the holding			Απασχολούμενοι κυρίως στην εκμ/ση Working primarily on the holding			Αριθμός ημερών εργασίας δευτερεύουσας Number of working days of a secondary activity	Απασχολούμενοι δευτερευόντως στην εκμ/ση Working on the holding as a secondary activity		
		Αριθμός Εκμ/σεων Number of Holdings	Απασχολούμενοι Workers	Αριθμός Ημερών working days Number of working days	Αριθμός Εκμ/σεων Number of Holdings	Απασχολούμενοι Workers	Αριθμός Ημερών working days Number of working days	Αριθμός Εκμ/σεων Number of Holdings	Απασχολούμενοι Workers	Αριθμός Ημερών working days Number of working days		Αριθμός Εκμ/σεων Number of Holdings	Απασχολούμενοι Workers	Αριθμός Ημερών working days Number of working days
6301	Άγιος Δημητριάδος	19	28	1.545	12	12	1.070	0	0	0	12	16	475	
6302	Κανναβιού (Περίλ. Μελαμίου)	36	60	6.248	21	25	3.735	0	0	0	28	35	2.513	
6303	Θρίνια (Δρίνια)	14	20	2.000	13	16	1.700	0	0	0	*	4	300	
6304	Μηλιά	*	2	90	*	2	90	0	0	0	0	0	0	
6305	Κρίτου Μαρτύρου	18	23	1.425	11	12	920	0	0	0	10	11	505	
6306	Φύτη	25	40	5.995	18	27	5.205	0	0	0	11	13	790	
6307	Λάσα	18	31	3.860	17	26	3.570	0	0	0	4	5	290	
6308	Δρύμου	19	30	4.220	17	24	3.780	0	0	0	5	6	440	
6310	Σίμου	40	71	12.627	33	52	11.420	0	0	0	17	19	1.207	
6315	Φιλούσα (Χρυσοχοός)	15	22	1.525	15	22	1.525	0	0	0	0	0	0	
6318	Μελάδεια	*	3	709	*	3	709	0	0	0	0	0	0	
6320	Λυσός-&Αγ.Μερκούρ.&Σταυρός Ψόκ.	27	37	3.562	22	29	3.150	0	0	0	8	8	412	
6321	Περιστερώνα	60	125	10.765	48	74	8.365	0	0	0	37	51	2.400	
6330	Θελέτρα	38	73	9.839	25	34	6.325	*	2	420	24	37	3.094	
6331	Γιόλου	146	282	23.444	88	124	14.593	*	1	180	114	157	8.671	
6332	Πάνο Ακουρδάλεια	8	11	2.050	6	8	1.650	0	0	0	*	3	400	
6333	Μηλιού -& Μονή Αγίων Αναργύρων	11	18	2.725	5	7	1.130	0	0	0	8	11	1.595	
6334	Κάτο Ακουρδάλεια	9	18	4.270	7	11	3.040	0	0	0	5	7	1.230	
6335	Τέρα	*	8	510	*	4	170	0	0	0	*	4	340	
6336	Κρίτου Τέρα	29	53	5.099	27	40	4.319	0	0	0	8	13	780	
6337	Σκούλλη	14	22	1.510	11	14	1.195	0	0	0	7	8	315	
6338	Χόλη	13	20	4.271	12	18	4.236	0	0	0	*	2	35	
6340	Καραμουλλήδες	12	23	3.292	10	16	2.760	0	0	0	5	7	532	

(Συν. - Cont'd)

ΠΙΝΑΚΑΣ 58.2(Συν.). ΑΡΙΘΜΟΣ ΕΚΜΕΤΑΛΛΕΥΣΕΩΝ, ΑΠΑΣΧΟΛΟΥΜΕΝΟΙ ΚΑΙ ΕΡΓΑΣΙΜΕΣ ΗΜΕΡΕΣ ΚΑΤΑ ΠΕΡΙΠΤΩΣΗ ΑΠΑΣΧΟΛΗΣΗΣ ΚΑΙ ΚΑΤΑ ΕΠΑΡΧΙΑ ΚΑΙ ΚΟΙΝΟΤΗΤΑ ΔΙΑΜΟΝΗΣ ΤΟΥ ΚΑΤΟΧΟΥ
 TABLE 58.2(Cont'd). NUMBER OF HOLDINGS, WORKERS AND WORKING DAYS BY CATEGORY OF WORK AND BY HOLDER'S DISTRICT AND COMMUNITY OF RESIDENCE

Κωδ. Code	Επαρχία Δήμος / Κοινότητα Municipality / Community	ΣΥΝΟΛΟ TOTAL			Απασχολούμενοι αποκλειστικά στην εκμ/ση Working only on the holding			Απασχολούμενοι κυρίως στην εκμ/ση Working primarily on the holding			Αριθμός ημερών δευτερευ- ουσας εργασίας Number of working days of a secondary activity			Απασχολούμενοι δευτερευόντως στην εκμ/ση Working on the holding as a secondary activity		
		Αριθμός Εκμ/σεων Number of Holdings	Απασχο- λούμενοι Workers	Αριθμός Ημερών Number of working days	Αριθμός Εκμ/σεων Number of Holdings	Απασχο- λούμενοι Workers	Αριθμός Ημερών Number of working days	Αριθμός Εκμ/σεων Number of Holdings	Απασχο- λούμενοι Workers	Αριθμός Ημερών Number of working days	Αριθμός Εκμ/σεων Number of Holdings	Απασχο- λούμενοι Workers	Αριθμός Ημερών Number of working days	Αριθμός Εκμ/σεων Number of Holdings	Απασχο- λούμενοι Workers	Αριθμός Ημερών Number of working days
6341	Χρυσού	9	20	4.107	9	16	3.767	0	0	0	0	0	*	4	340	
6343	Δήμος Πόλις	157	258	36.017	72	111	22.563	*	2	600	60	101	145	145	12.854	
6344	Νέο Χοριό(Περ.Λουτρά Αφροδίτης)	43	80	8.310	27	41	5.693	0	0	0	0	25	39	39	2.617	
6345	Γουδί	30	50	6.071	22	37	5.491	0	0	0	0	13	13	13	580	
6350	Κάτω Αρόδες	13	20	2.412	12	15	1.822	0	0	0	0	5	5	5	590	
6351	Πάνω Αρόδες	19	31	2.597	16	24	1.950	0	0	0	0	6	7	7	647	
6352	Ίνεα	74	206	24.492	66	132	16.752	0	0	0	0	46	74	74	7.740	
6353	Αρούσεια (Περλ. Πιττόκοπος)	80	198	27.061	74	125	18.361	*	3	730	30	45	70	45	7.970	
6360	Πελαθούσα -& Μύρμιγκοφ & Λίμνη	9	16	3.736	6	11	3.491	0	0	0	0	4	5	5	245	
6361	Κυνούσα	17	29	2.731	15	19	1.961	0	0	0	0	7	10	10	770	
6362	Μακούντα	7	14	1.335	6	8	825	0	0	0	0	4	6	6	510	
6363	Αργάκα	147	366	33.650	115	207	22.895	0	0	0	0	106	159	159	10.755	
6364	Γαλιά	33	67	10.250	29	45	8.520	*	1	300	60	16	21	16	1.430	
6365	Αγία Μαρίνα (Χρυσοχούς)	141	247	29.219	105	139	22.314	*	1	250	100	88	107	88	6.655	
6366	Νέα Δήμηττα	*	4	170	*	3	120	0	0	0	0	*	*	1	50	
6367	Πομός (Περλ. Παλιάμπελα)	118	174	21.940	79	103	16.012	0	0	0	0	55	71	55	5.928	
6368	Στενή	24	35	4.444	20	24	3.784	0	0	0	0	8	11	8	660	
6369	Άγιος Ισίδωρος	*	1	359	*	1	359	0	0	0	0	0	0	0	0	

* Ο αριθμός των εκμεταλλεύσεων είναι μικρότερος ή ίσος με το 3.

* The number of holdings is less than or equal to 3.

ΠΙΝΑΚΑΣ 59. ΑΡΙΘΜΟΣ ΕΚΜΕΤΑΛΛΕΥΣΕΩΝ, ΑΠΑΣΧΟΛΟΥΜΕΝΟΙ ΑΝΔΡΕΣ ΚΑΙ ΕΡΓΑΣΙΜΕΣ ΗΜΕΡΕΣ ΚΑΤΑ ΠΕΡΙΠΤΩΣΗ ΑΠΑΣΧΟΛΗΣΗΣ ΚΑΙ ΚΑΤΑ ΤΑΞΕΙΣ ΗΜΕΡΩΝ ΑΠΑΣΧΟΛΗΣΗΣ, ΚΑΤΑ ΕΠΑΡΧΙΑ

TABLE 59. NUMBER OF HOLDINGS, MALE WORKERS AND WORKING DAYS BY CATEGORY OF WORK AND BY GROUPING OF WORKING DAYS, BY DISTRICT

Επαρχία και Τάξεις Ημερών Απασχόλησης District and Grouping of Working Days	ΣΥΝΟΛΟ TOTAL			Ανδρες απασχολούμενοι αποκλειστικά στην εκμ/ση Males working only on the holding			Ανδρες απασχολούμενοι κυρίως στην εκμ/ση Males working primarily on the holding			Αριθμός εργάσιμων ημερών Number of working days of a secondary activity	Ανδρες απασχολούμενοι δευτερευόντως στην εκμ/ση Males working on the holding as a secondary activity		
	Αριθμός Εκμ/σεων Number of Holdings	Απασχολούμενοι Ανδρες Male Workers	Αριθμός Ημερών Number of working days	Αριθμός Εκμ/σεων Number of Holdings	Απασχολούμενοι Ανδρες Male Workers	Αριθμός Ημερών Number of working days	Αριθμός Εκμ/σεων Number of Holdings	Απασχολούμενοι Ανδρες Male Workers	Αριθμός Ημερών Number of working days		Αριθμός Εκμ/σεων Number of Holdings	Απασχολούμενοι Ανδρες Male Workers	Αριθμός Ημερών Number of working days
ΣΥΝΟΛΟ - TOTAL	40.420	46.842	4.325.978	17.068	18.631	2.523.845	392	394	87.769	33.408	25.968	27.817	1.714.364
0 - 74	22.641	27.689	798.182	7.941	8.757	241.773	16	16	845	494	17.830	18.916	555.564
75 - 149	7.955	8.799	881.547	2.794	2.887	290.840	35	35	3.799	2.383	5.734	5.877	586.908
150 - 224	4.308	4.621	809.251	2.071	2.096	371.746	135	135	25.550	15.579	2.348	2.390	411.955
225 - 259	870	909	224.822	442	447	110.440	58	58	14.245	5.370	398	404	100.137
260 +	4.646	4.824	1.612.176	4.325	4.444	1.509.046	149	150	43.330	9.582	228	230	59.800
ΛΕΥΚΩΣΙΑ - LEFKOSIA	14.353	16.167	1.305.016	5.528	5.951	743.576	101	103	22.703	8.104	9.570	10.113	538.737
0 - 74	8.883	10.388	286.935	2.712	2.960	79.889	6	6	270	194	7.049	7.422	206.776
75 - 149	2.696	2.889	287.617	912	945	95.291	9	9	984	491	1.905	1.935	191.342
150 - 224	1.278	1.331	231.572	681	688	121.751	33	33	6.198	3.631	601	610	103.623
225 - 259	256	266	66.507	131	132	32.765	11	11	2.726	891	120	123	31.016
260 +	1.240	1.293	432.385	1.190	1.226	413.880	43	44	12.525	2.897	23	23	5.980
ΑΜΜΟΧΩΣΤΟΣ - AMMOCHOSTOS	2.634	3.253	416.475	1.215	1.398	266.544	56	56	12.638	5.895	1.620	1.799	137.293
0 - 74	1.101	1.625	51.626	433	520	14.439	2	2	130	100	1.003	1.103	37.057
75 - 149	507	564	58.250	154	157	16.252	3	3	340	250	400	404	41.658
150 - 224	304	328	58.125	103	105	18.786	25	25	4.880	3.605	196	198	34.459
225 - 259	30	31	7.449	9	9	2.202	7	7	1.668	760	15	15	3.579
260 +	692	705	241.025	596	607	214.865	19	19	5.620	1.180	79	79	20.540

(Συν. - Cont'd)

ΠΙΝΑΚΑΣ 59(Συν.). ΑΡΙΘΜΟΣ ΕΚΜΕΤΑΛΛΕΥΣΕΩΝ, ΑΠΑΣΧΟΛΟΥΜΕΝΟΙ ΑΝΔΡΕΣ ΚΑΙ ΕΡΓΑΣΙΜΕΣ ΗΜΕΡΕΣ ΚΑΤΑ ΠΕΡΙΠΤΩΣΗ ΑΠΑΣΧΟΛΗΣΗΣ ΚΑΙ ΚΑΤΑ ΤΑΞΕΙΣ ΗΜΕΡΩΝ ΑΠΑΣΧΟΛΗΣΗΣ, ΚΑΤΑ ΕΠΑΡΧΙΑ

TABLE 59(Cont'd). NUMBER OF HOLDINGS, MALE WORKERS AND WORKING DAYS BY CATEGORY OF WORK AND BY GROUPING OF WORKING DAYS, BY DISTRICT

Επαρχία και Τάξεις Ημερών Απασχόλησης District and Grouping of Working Days	ΣΥΝΟΛΟ TOTAL			Άνδρες απασχολούμενοι αποκλειστικά στην εκμ/ση Males working only on the holding			Άνδρες απασχολούμενοι κυρίως στην εκμ/ση Males working primarily on the holding			Αριθμός εργάσιμων ημερών δευτερεύουσας Number of working days of a secondary activity			Άνδρες απασχολούμενοι δευτερευόντως στην εκμ/ση Males working on the holding as a secondary activity		
	Αριθμός Εκμ/σεων Number of Holdings	Απασχο- λούμενοι Άνδρες Male Workers	Αριθμός Ημερών Number of working days	Αριθμός Εκμ/σεων Number of Holdings	Απασχο- λούμενοι Άνδρες Male Workers	Αριθμός Ημερών Number of working days	Αριθμός Εκμ/σεων Number of Holdings	Απασχο- λούμενοι Άνδρες Male Workers	Αριθμός Ημερών Number of working days	Αριθμός Εκμ/σεων Number of Holdings	Απασχο- λούμενοι Άνδρες Male Workers	Αριθμός Ημερών Number of working days	Αριθμός Εκμ/σεων Number of Holdings	Απασχο- λούμενοι Άνδρες Male Workers	Αριθμός Ημερών Number of working days
	ΛΑΡΝΑΚΑ - LARNAKA	6.145	7.492	784.061	2.783	3.162	474.039	94	94	22.220	8.539	3.852	4.236	3.852	4.236
0 - 74	3.057	4.057	107.405	1.258	1.424	34.228	3	3	170	90	2.425	2.630	2.425	2.630	73.007
75 - 149	1.256	1.475	147.836	429	457	45.540	5	5	560	460	972	1.013	972	1.013	101.736
150 - 224	681	756	132.511	263	268	47.193	25	25	4.790	3.255	454	463	454	463	80.528
225 - 259	124	127	30.743	45	45	10.927	14	14	3.405	1.399	68	68	68	68	16.411
260 +	1.027	1.077	365.566	931	968	336.151	47	47	13.295	3.335	61	62	61	62	16.120
ΛΕΜΕΣΟΣ - LEMESOS	10.556	11.926	1.014.032	4.642	4.925	586.095	88	88	17.234	7.036	6.561	6.913	6.561	6.913	410.703
0 - 74	6.139	7.213	216.774	2.236	2.390	70.508	5	5	275	110	4.610	4.818	4.610	4.818	145.991
75 - 149	2.183	2.371	238.036	890	908	92.166	16	16	1.695	1.042	1.415	1.447	1.415	1.447	144.175
150 - 224	1.114	1.191	207.760	622	627	110.997	36	36	6.675	3.654	520	528	520	528	90.088
225 - 259	220	229	56.475	148	150	36.847	13	13	3.219	1.210	65	66	65	66	16.409
260 +	900	922	294.987	837	850	275.577	18	18	5.370	1.020	53	54	53	54	14.040
ΠΑΦΟΣ - PAFOS	6.732	8.004	806.394	2.900	3.195	453.591	53	53	12.974	3.834	4.365	4.756	4.365	4.756	339.829
0 - 74	3.461	4.406	135.442	1.302	1.463	42.709	0	0	0	0	2.743	2.943	2.743	2.943	92.733
75 - 149	1.313	1.500	149.808	409	420	41.591	2	2	220	140	1.042	1.078	1.042	1.078	107.997
150 - 224	931	1.015	179.283	402	408	73.019	16	16	3.007	1.434	577	591	577	591	103.257
225 - 259	240	256	63.648	109	111	27.699	13	13	3.227	1.110	130	132	130	132	32.722
260 +	787	827	278.213	771	793	268.573	22	22	6.520	1.150	12	12	12	12	3.120

ΠΙΝΑΚΑΣ 60. ΑΡΙΘΜΟΣ ΕΚΜΕΤΑΛΛΕΥΣΕΩΝ, ΑΠΑΣΧΟΛΟΥΜΕΝΕΣ ΓΥΝΑΙΚΕΣ ΚΑΙ ΕΡΓΑΣΙΜΕΣ ΗΜΕΡΕΣ ΚΑΤΑ ΠΕΡΙΠΤΩΣΗ ΑΠΑΣΧΟΛΗΣΗΣ ΚΑΙ ΚΑΤΑ ΤΑΞΕΙΣ ΗΜΕΡΩΝ ΑΠΑΣΧΟΛΗΣΗΣ, ΚΑΤΑ ΕΠΑΡΧΙΑ

TABLE 60. NUMBER OF HOLDINGS, FEMALE WORKERS AND WORKING DAYS BY CATEGORY OF WORK AND BY GROUPING OF WORKING DAYS, BY DISTRICT

Επαρχία και Τάξεις Ημερών Απασχόλησης District and Grouping of Working Days	ΣΥΝΟΛΟ TOTAL			Γυναίκες απασχολούμενες αποκλειστικά στην εκμ/ση Females working only on the holding			Γυναίκες απασχολούμενες κυρίως στην εκμ/ση Females working primarily on the holding			Αριθμός εργασιμών ημερών Number of working days of a secondary activity	Γυναίκες απασχολούμενες δευτερευόντως στην εκμ/ση Females working on the holding as a secondary activity		
	Αριθμός Εκμ/σεων Number of Holdings	Απασχολούμενες Γυναίκες Female Workers	Αριθμός Ημερών Number of working days	Αριθμός Εκμ/σεων Number of Holdings	Απασχολούμενες Γυναίκες Female Workers	Αριθμός Ημερών Number of working days	Αριθμός Εκμ/σεων Number of Holdings	Απασχολούμενες Γυναίκες Female Workers	Αριθμός Ημερών Number of working days		Αριθμός Εκμ/σεων Number of Holdings	Απασχολούμενες Γυναίκες Female Workers	Αριθμός Ημερών Number of working days
ΣΥΝΟΛΟ - TOTAL	30.700	33.280	2.396.267	20.552	21.677	1.924.964	138	140	26.198	11.155	11.076	11.463	445.105
0 - 74	20.699	22.920	564.707	12.641	13.316	347.419	14	14	605	461	9.286	9.590	216.683
75 - 149	4.631	4.852	482.958	3.418	3.471	346.512	28	28	2.951	1.823	1.341	1.353	133.495
150 - 224	2.712	2.795	494.799	2.284	2.308	411.702	47	48	8.628	5.613	435	439	74.469
225 - 259	458	467	114.904	396	399	98.012	12	12	2.934	865	56	56	13.958
260 +	2.200	2.246	738.899	2.152	2.183	721.319	38	38	11.080	2.393	25	25	6.500
ΛΕΥΚΩΣΙΑ - LEFKOSIA	11.273	11.981	735.553	6.986	7.247	575.779	38	38	6.145	2.295	4.572	4.696	153.629
0 - 74	8.234	8.861	208.548	4.559	4.729	120.841	8	8	350	282	4.020	4.124	87.357
75 - 149	1.530	1.581	156.900	1.114	1.122	111.790	9	9	966	530	443	450	44.144
150 - 224	810	829	145.810	713	719	127.481	9	9	1.510	770	101	101	16.819
225 - 259	125	126	31.306	102	102	25.258	5	5	1.259	305	19	19	4.789
260 +	574	584	192.989	566	575	190.409	7	7	2.060	408	2	2	520
ΑΜΜΟΧΩΣΤΟΣ - AMMOCHOSTOS	1.911	2.186	208.726	1.225	1.345	169.681	11	11	2.453	1.233	789	830	36.592
0 - 74	1.127	1.377	29.778	648	708	15.828	0	0	0	0	640	669	13.950
75 - 149	227	239	24.297	148	153	15.760	0	0	0	0	86	86	8.537
150 - 224	219	227	40.556	158	159	28.688	6	6	1.133	773	62	62	10.735
225 - 259	23	25	6.060	21	23	5.570	1	1	240	120	1	1	250
260 +	315	318	108.035	299	302	103.835	4	4	1.080	340	12	12	3.120

(Συν. - Cont'd)

ΠΙΝΑΚΑΣ 60(Συν.). ΑΡΙΘΜΟΣ ΕΚΜΕΤΑΛΛΕΥΣΕΩΝ, ΑΠΑΣΧΟΛΟΥΜΕΝΕΣ ΓΥΝΑΙΚΕΣ ΚΑΙ ΕΡΓΑΣΙΜΕΣ ΗΜΕΡΕΣ ΚΑΤΑ ΠΕΡΙΠΤΩΣΗ ΑΠΑΣΧΟΛΗΣΗΣ ΚΑΙ ΚΑΤΑ ΤΑΞΕΙΣ ΗΜΕΡΩΝ ΑΠΑΣΧΟΛΗΣΗΣ, ΚΑΤΑ ΕΠΑΡΧΙΑ

TABLE 60(Cont'd). NUMBER OF HOLDINGS, FEMALE WORKERS AND WORKING DAYS BY CATEGORY OF WORK AND BY GROUPING OF WORKING DAYS, BY DISTRICT

Επαρχία και Τάξεις Ημερών Απασχόλησης District and Grouping of Working Days	ΣΥΝΟΛΟ TOTAL			Γυναίκες απασχολούμενες αποκλειστικά στην εκμ/ση Females working only on the holding			Γυναίκες απασχολούμενες κυρίως στην εκμ/ση Females working primarily on the holding			Αριθμός εργάσιμων ημερών Number of working days of a secondary activity	Γυναίκες απασχολούμενες δευτερεύοντως στην εκμ/ση Females working on the holding as a secondary activity		
	Αριθμός Εκμ/σεων Number of Holdings	Απασχολούμενες Γυναίκες Female Workers	Αριθμός Ημερών Number of working days	Αριθμός Εκμ/σεων Number of Holdings	Απασχολούμενες Γυναίκες Female Workers	Αριθμός Ημερών Number of working days	Αριθμός Εκμ/σεων Number of Holdings	Απασχολούμενες Γυναίκες Female Workers	Αριθμός Ημερών Number of working days		Αριθμός Εκμ/σεων Number of Holdings	Απασχολούμενες Γυναίκες Female Workers	Αριθμός Ημερών Number of working days
ΛΑΡΝΑΚΑ - LARNAKA	4.340	4.890	318.270	3.012	3.295	259.341	17	18	3.920	2.115	1.490	1.577	55.009
0 - 74	3.037	3.534	76.646	1.993	2.186	49.183	0	0	0	0	1.276	1.348	27.463
75 - 149	598	633	61.999	458	469	45.919	1	1	80	75	163	163	16.000
150 - 224	332	342	60.660	272	273	48.864	8	9	1.750	1.320	60	60	10.046
225 - 259	64	66	16.057	61	61	14.847	2	2	490	160	3	3	720
260 +	309	315	102.908	304	306	100.528	6	6	1.600	560	3	3	780
ΛΕΜΕΣΟΣ - LEMESOS	7.836	8.292	583.016	5.735	5.939	480.889	54	55	9.970	4.202	2.252	2.298	92.157
0 - 74	5.229	5.610	148.162	3.569	3.693	101.508	5	5	215	149	1.875	1.912	46.439
75 - 149	1.320	1.368	136.698	1.046	1.058	105.958	17	17	1.825	1.178	292	293	28.915
150 - 224	750	766	135.608	663	671	119.528	15	15	2.585	1.930	80	80	13.495
225 - 259	127	129	31.666	120	120	29.433	1	1	225	20	8	8	2.008
260 +	410	419	130.882	393	397	124.462	17	17	5.120	925	5	5	1.300
ΠΑΦΟΣ - PAFOS	5.340	5.931	550.702	3.594	3.851	439.274	18	18	3.710	1.310	1.973	2.062	107.718
0 - 74	3.072	3.538	101.573	1.872	2.000	60.059	1	1	40	30	1.475	1.537	41.474
75 - 149	956	1.031	103.064	652	669	67.085	1	1	80	40	357	361	35.899
150 - 224	601	631	112.165	478	486	87.141	9	9	1.650	820	132	136	23.374
225 - 259	119	121	29.815	92	93	22.904	3	3	720	260	25	25	6.191
260 +	592	610	204.085	590	603	202.085	4	4	1.220	160	3	3	780

ΠΙΝΑΚΑΣ 61. ΑΡΙΘΜΟΣ ΑΠΑΣΧΟΛΟΥΜΕΝΩΝ ΚΑΤΟΧΩΝ ΚΑΙ ΜΕΛΩΝ ΤΩΝ ΝΟΙΚΟΚΥΡΙΩΝ ΚΑΤΑ ΠΕΡΙΠΤΩΣΗ ΑΠΑΣΧΟΛΗΣΗΣ, ΦΥΛΟ, ΕΠΑΡΧΙΑ ΚΑΙ ΚΟΙΝΟΤΗΤΑ ΔΙΑΜΟΝΗΣ ΤΟΥ ΚΑΤΟΧΟΥ

TABLE 61. NUMBER OF OWNERS AND MEMBERS OF THE HOUSEHOLD WORKING ON THE HOLDINGS BY CATEGORY OF WORK, SEX AND HOLDER'S DISTRICT AND COMMUNITY OF RESIDENCE

Κ.οδ. Code	ΚΑΤΟΧΟΙ ΚΑΙ ΜΕΛΗ ΤΩΝ ΝΟΙΚΟΚΥΡΙΩΝ ΠΟΥ ΕΡΓΑΣΤΗΚΑΝ ΣΕ ΑΤΟΜΙΚΗ ΕΚΜΕΤΑΛΛΕΥΣΗ HOLDERS AND MEMBERS OF THE HEAD OF THE HOUSEHOLD THAT WORKED IN A PRIVATE HOLDING																	
	Διαχειριστές εκμ/σεων που είναι Νομικά Πρόσωπα Managers of the holding that are Legal Persons			Κάτοχοι Ατομικών Εκμεταλλεύσεων Owners of a Private Holding			Απασχολούμενοι στην εκμ/ση Working on the holding			Απασχολούμενοι αποκλειστικά στην εκμ/ση Working only on the holding			Απασχολούμενοι κυρίως στην εκμ/ση Working primarily on the holding			Απασχολούμενοι δευτερευόντως στην εκμ/ση Working as a secondary activity		
	Σύνολο Total	Ανδρες Males	Γυναίκες Female	Σύνολο Total	Ανδρες Males	Γυναίκες Female	Σύνολο Total	Ανδρες Males	Γυναίκες Female	Σύνολο Total	Ανδρες Males	Γυναίκες Female	Σύνολο Total	Ανδρες Males	Γυναίκες Female	Σύνολο Total	Ανδρες Males	Γυναίκες Female
ΣΥΝΟΛΟ - T O T A L	447	413	34	44,752	33,323	11,429	80,122	46,857	33,265	40,308	18,649	21,659	534	395	139	39,280	27,813	11,467
1 ΛΕΥΚΩΣΙΑ - LEFKOSIA	194	179	15	16,251	11,016	5,235	28,148	16,185	11,963	13,198	5,961	7,237	141	103	38	14,809	10,121	4,688
3 ΑΜΜΟΧΩΣΤΟΣ - AMMOCHOSTOS	31	30	1	2,755	2,430	325	5,439	3,255	2,184	2,743	1,399	1,344	67	56	11	2,629	1,800	829
4 ΛΑΡΝΑΚΑ - LARNAKA	107	102	5	6,634	5,314	1,320	12,382	7,491	4,891	6,457	3,162	3,295	112	94	18	5,813	4,235	1,578
5 ΛΕΜΕΣΟΣ - LEMESOS	67	59	8	11,619	8,925	2,694	20,218	11,926	8,292	10,864	4,933	5,931	143	89	54	9,211	6,904	2,307
6 ΠΑΦΟΣ - PAFOS	48	43	5	7,493	5,638	1,855	13,935	8,000	5,935	7,046	3,194	3,852	71	53	18	6,818	4,753	2,065
1 ΛΕΥΚΩΣΙΑ - LEFKOSIA	194	179	15	16,251	11,016	5,235	28,148	16,185	11,963	13,198	5,961	7,237	141	103	38	14,809	10,121	4,688
1000 Δήμος Λευκωσίας	38	35	3	957	718	239	1,661	1,002	659	704	368	336	6	6	0	951	628	323
1010 Δήμος Αγίου Δομετίου	6	6	0	466	316	150	791	460	331	285	137	148	1	0	1	505	323	182
1011 Δήμος Έγκοιμης	17	17	0	296	215	81	490	300	190	187	89	98	0	0	0	303	211	92
1012 Δήμος Στροβόλου	13	13	0	2,058	1,532	526	3,540	2,127	1,413	1,555	791	764	3	3	0	1,982	1,333	649
1013 Δήμος Αγλαντζιάς (Αγλαργιά)	8	8	0	511	417	94	920	563	357	410	217	193	1	0	1	509	346	163
1021 Δήμος Ακατάματας	6	5	1	1,097	753	344	1,955	1,189	766	738	355	383	8	6	2	1,209	828	381
1023 Δήμος Λασιτών (Λασιτιά)	3	3	0	454	346	108	933	530	403	369	161	208	2	2	0	562	367	195
1024 Γέρι	4	4	0	330	271	59	598	363	235	223	107	116	4	3	1	371	253	118
1100 Σιά	0	0	0	70	42	28	145	84	61	61	29	32	0	0	0	84	55	29
1101 Μαθιάτης	1	1	0	83	54	29	185	101	84	97	42	55	4	4	0	84	55	29
1102 Αλάμπρα	1	0	1	160	108	52	304	181	123	86	48	38	0	0	0	218	133	85
1103 Αγία Βαρβάρα	0	0	0	174	114	60	318	183	135	119	53	66	1	1	0	198	129	69
1104 Κοτσιάτης	0	0	0	30	26	4	44	32	12	31	10	10	1	1	0	12	10	2
1105 Νήσου	1	1	0	135	85	50	224	130	94	86	35	51	0	0	0	138	95	43
1106 Πέρα Χωριό	2	2	0	181	111	70	306	165	141	148	70	78	0	0	0	158	95	63
1107 Δήμος Ιδαίου	16	16	0	536	356	180	863	513	350	386	188	198	4	4	0	473	321	152
1108 Λύμπια	2	2	0	255	193	62	516	299	217	220	97	123	3	2	1	293	200	93
1109 Λυθροδόνας & Μονή Προφήτη Ηλία	1	1	0	416	235	181	747	368	379	358	94	264	0	0	0	389	274	115
1120 Ποταμί	5	3	2	34	21	13	54	31	23	33	15	18	0	0	0	21	16	5
1200 Καμπί	0	0	0	29	23	6	53	25	28	31	12	19	8	4	4	14	9	5

(Συν. - Cont'd)

ΠΙΝΑΚΑΣ 61(Συν.). ΑΡΙΘΜΟΣ ΑΠΑΣΧΟΛΟΥΜΕΝΩΝ ΚΑΤΟΧΩΝ ΚΑΙ ΜΕΛΩΝ ΤΩΝ ΝΟΙΚΟΚΥΡΙΩΝ ΚΑΤΑ ΠΕΡΙΠΤΩΣΗ ΑΠΑΣΧΟΛΗΣΗΣ, ΦΥΛΟ, ΕΠΑΡΧΙΑ ΚΑΙ ΚΟΙΝΟΤΗΤΑ ΔΙΑΜΟΝΗΣ ΤΟΥ ΚΑΤΟΧΟΥ

TABLE 61(Cont'd). NUMBER OF OWNERS AND MEMBERS OF THE HOUSEHOLD WORKING ON THE HOLDING BY CATEGORY OF WORK, SEX AND HOLDER'S DISTRICT AND COMMUNITY OF RESIDENCE

Κοδ. Code	Επαρχία Δήμος / Κοινότητα District Municipality / Community	Διαχειριστές εκμ/σεων Νομικά Πρόσωπα Managers of the holding that are Legal Persons		Κάτοχοι Ατομικών Εκμεταλλεύσεων Owners of a Private Holding		Απασχολούμενοι στην εκμ/ση Working on the holding		Απασχολούμενοι αποκλειστικά στην εκμ/ση Working only on the holding		Απασχολούμενοι κυρίως στην εκμ/ση Working primarily on the holding		Απασχολούμενοι δευτερευόντως στην εκμ/ση Working on the holding as a secondary activity			
		Σύνολο Total	Ανδρες Males	Γυναίκες Female	Σύνολο Total	Ανδρες Males	Γυναίκες Female	Σύνολο Total	Ανδρες Males	Γυναίκες Female	Σύνολο Total	Ανδρες Males	Γυναίκες Female		
		0	0	0	0	0	0	0	0	0	0	0	0		
1201	Φαρμακός	0	0	0	17	108	135	64	71	18	7	11	105	79	26
1202	Απλίκι	0	0	0	2	8	13	5	8	0	0	0	6	6	0
1203	Λαζιανιάς (Περλ., Μονή Μαχαριά)	1	1	0	0	1	2	1	1	0	0	0	0	0	0
1204	Γούρρη	0	0	0	11	43	53	21	32	3	1	2	39	30	9
1205	Φικάρδου (Περλ., Οικ. Πόργου)	0	0	0	0	0	1	1	0	0	0	0	0	0	0
1206	Άγιος Επιφάνιος (Ορεινής)	1	1	0	66	46	111	61	50	0	0	0	66	46	20
1207	Καλό Χορτό (Ορεινής)	3	3	0	70	50	120	77	43	0	0	0	64	51	13
1208	Μαλούντα	0	0	0	46	31	99	41	22	0	0	0	58	37	21
1209	Κλήρου	2	2	0	202	109	383	179	78	0	0	0	204	128	76
1210	Αρεδιού	2	2	0	115	91	200	115	85	0	0	0	138	87	51
1211	Άγιος Ιωάννης (Μαλούντας)	1	1	0	71	48	105	61	44	0	0	0	52	35	17
1212	Αγροκτηλιά	1	0	1	72	45	116	62	54	0	0	0	67	44	23
1213	Μιτσέρο (Περ. Μονή Αγ. Παντελ.)	1	0	1	106	75	152	97	55	0	0	0	80	61	19
1220	Καπέδες	0	0	0	60	48	126	84	42	0	0	0	70	57	13
1222	Ανάλιοντας (Περ. Μονή Αρχ.Μιχ.)	1	1	0	56	37	95	41	15	0	0	0	54	35	19
1223	Καμπιά	0	0	0	71	49	134	77	57	0	0	0	85	55	30
1224	Μαργί	0	0	0	11	9	21	15	6	2	1	1	6	4	2
1225	Τσέρι	5	4	1	487	289	815	465	350	2	2	0	517	342	175
1226	Πολιτικό -Μονή Αγ.Ηρακλ.&Φιλάντι	1	0	1	67	39	96	55	41	3	1	2	66	37	29
1227	Πέρα	2	1	1	155	109	283	173	110	0	0	0	170	114	56
1228	Επισκοπεϊό	0	0	0	65	48	116	69	47	0	0	0	58	49	9
1229	Ψιμολόφου	2	2	0	165	81	273	155	118	2	1	1	48	37	11
1230	Εργάτες	1	1	0	154	88	257	145	112	3	3	0	153	104	49
1231	Ανάγια	0	0	0	100	63	153	87	66	0	0	0	93	68	25
1232	Πάνω Δευτερά	4	4	0	209	113	312	180	132	0	0	0	186	121	65
1233	Κάτω Δευτερά	3	2	1	141	63	213	114	99	0	0	0	140	89	51
1240	Άγιοι Τριμιάς	1	1	0	175	118	290	165	125	2	2	0	149	107	42

(Συν. - Cont'd)

ΠΙΝΑΚΑΣ 61(Συν.). ΔΡΙΦΘΜΟΣ ΔΙΑΣΧΟΛΟΥΜΕΝΩΝ ΚΑΤΟΧΩΝ ΚΑΙ ΜΕΛΩΝ ΤΩΝ ΝΟΙΚΟΚΥΡΙΩΝ ΚΑΤΑ ΠΕΡΙΠΤΩΣΗ ΔΙΑΣΧΟΛΗΣΗΣ, ΦΥΛΟ, ΕΠΑΡΧΙΑ ΚΑΙ ΚΟΙΝΟΤΗΤΑ ΔΙΑΜΟΝΗΣ ΤΟΥ ΚΑΤΟΧΟΥ

TABLE 61(Cont'd). NUMBER OF OWNERS AND MEMBERS OF THE HOUSEHOLD WORKING ON THE HOLDING BY CATEGORY OF WORK, SEX AND HOLDER'S DISTRICT AND COMMUNITY OF RESIDENCE

Κωδ. Code	Διαχειριστές εκμ/σεων που είναι Νομικά Πρόσωπα Managers of the holding that are Legal Persons		ΚΑΤΟΧΟΙ ΚΑΙ ΜΕΛΗ ΤΩΝ ΝΟΙΚΟΚΥΡΙΩΝ ΠΟΥ ΕΡΓΑΣΤΗΚΑΝ ΣΕ ΑΤΟΜΙΚΗ ΕΚΜΕΤΑΛΛΕΥΣΗ HOLDERS AND MEMBERS OF THE HEAD OF THE HOUSEHOLD THAT WORKED IN A PRIVATE HOLDING													
			Επαρχία Δήμιος / Κοινότητα Municipality / Community		Κάτοχοι Ατομικών Εκμεταλλεύσεων Owners of a Private Holding		Απασχολούμενοι στην εκμ/ση Working on the holding		Απασχολούμενοι αποκλειστικά στην εκμ/ση Working only on the holding		Απασχολούμενοι κυρίως στην εκμ/ση Working primarily on the holding		Απασχολούμενοι δευτερευόντως στην εκμ/ση Working as a secondary activity			
			Σύνολο Total	Ανδρες Males	Γυναίκες Female	Σύνολο Total	Ανδρες Males	Γυναίκες Female	Σύνολο Total	Ανδρες Males	Γυναίκες Female	Σύνολο Total	Ανδρες Males	Γυναίκες Female	Σύνολο Total	Ανδρες Males
1241	7	7	0	432	313	119	790	475	315	193	212	4	4	381	278	103
1242	2	2	0	35	19	16	50	26	24	6	13	1	1	30	19	11
1243	3	3	0	301	164	137	455	247	208	57	109	0	0	289	190	99
1244	0	0	0	113	81	32	157	99	58	37	24	0	0	96	62	34
1300	2	2	0	141	91	50	227	118	109	42	71	1	1	113	75	38
1301	0	0	0	53	25	28	93	47	46	19	37	2	0	35	28	7
1302	0	0	0	69	42	27	105	49	56	38	52	0	0	15	11	4
1303	0	0	0	38	17	21	64	29	35	14	31	1	1	18	14	4
1304	0	0	0	68	37	31	112	56	56	38	54	0	0	20	18	2
1305	0	0	0	42	22	20	73	35	38	21	23	1	1	28	13	15
1306	0	0	0	13	7	6	18	10	8	3	7	0	0	8	7	1
1307	0	0	0	5	3	2	8	3	5	3	5	0	0	0	0	0
1308	0	0	0	6	0	6	6	0	6	0	5	0	0	1	0	1
1309	0	0	0	62	28	34	98	45	53	27	44	0	0	27	18	9
1310	1	1	0	59	31	28	107	52	55	18	37	1	1	51	33	18
1320	0	0	0	31	24	7	72	40	32	12	22	5	3	33	25	8
1321	1	1	0	8	7	1	13	7	6	5	4	0	0	4	2	2
1322	0	0	0	74	43	31	127	67	60	31	46	0	0	50	36	14
1323	0	0	0	80	42	38	131	72	59	23	39	0	0	69	49	20
1324	3	3	0	138	113	25	250	141	109	41	62	2	1	145	99	46
1326	1	1	0	45	31	14	88	47	41	17	25	2	2	44	28	16
1327	5	3	2	131	101	30	239	139	100	89	77	5	5	68	45	23
1329	0	0	0	9	7	2	13	8	5	5	5	1	1	2	2	0
1330	1	1	0	83	51	32	151	82	69	24	50	0	0	77	58	19
1360	5	5	0	406	263	143	687	400	287	169	196	2	2	320	229	91
1361	0	0	0	404	329	75	631	375	256	387	192	0	0	244	180	64
1362	1	1	0	290	214	76	528	315	213	136	150	13	11	229	168	61

(Συν. - Cont'd)

ΠΙΝΑΚΑΣ 61(Συν.). ΑΡΙΘΜΟΣ ΑΠΑΣΧΟΛΟΥΜΕΝΩΝ ΚΑΤΟΧΩΝ ΚΑΙ ΜΕΛΩΝ ΤΩΝ ΝΟΙΚΟΚΥΡΙΩΝ ΚΑΤΑ ΠΕΡΙΠΤΩΣΗ ΑΠΑΣΧΟΛΗΣΗΣ, ΦΥΛΟ, ΕΠΑΡΧΙΑ ΚΑΙ ΚΟΙΝΟΤΗΤΑ ΔΙΑΜΟΝΗΣ ΤΟΥ ΚΑΤΟΧΟΥ

TABLE 61(Cont'd). NUMBER OF OWNERS AND MEMBERS OF THE HOUSEHOLD WORKING ON THE HOLDING BY CATEGORY OF WORK, SEX AND HOLDER'S DISTRICT AND COMMUNITY OF RESIDENCE

Κοδ. Code	Επαρχία Δήμος / Κοινότητα District Municipality / Community	Διαχειριστές εκμ/σεων που είναι Νομικά Πρόσωπα Managers of the holding that are Legal Persons		Κάτοχοι Ατομικών Εκμεταλλεύσεων Owners of a Private Holding		Απασχολούμενοι στην εκμ/ση Working on the holding		Απασχολούμενοι αποκλειστικά στην εκμ/ση Working only on the holding		Απασχολούμενοι κυρίως στην εκμ/ση Working primarily on the holding		Απασχολούμενοι δευτερευόντως στην εκμ/ση Working on the holding as a secondary activity					
		Σύνολο Total	Ανδρες Males	Γυναίκες Female	Σύνολο Total	Ανδρες Males	Γυναίκες Female	Σύνολο Total	Ανδρες Males	Γυναίκες Female	Σύνολο Total	Ανδρες Males	Γυναίκες Female	Σύνολο Total	Ανδρες Males	Γυναίκες Female	
		1368	Μένικο	4	4	0	168	118	50	288	123	165	41	83	6	6	158
1400	Σπήλια	0	0	0	55	31	24	84	43	41	34	39	1	1	10	6	4
1402	Αγία Ειρήνη	0	0	0	12	8	4	24	12	12	5	11	0	0	8	7	1
1403	Καννάβια (Περλ. Καπουρά)	0	0	0	47	22	25	80	42	38	17	28	0	0	35	21	14
1404	Κακοπεριά -Πλατάνια,Αγ.Νικ.Στ.	0	0	0	230	117	113	324	148	176	69	107	0	0	148	107	41
1405	'Αγιος Θεόδωρος (Σολέας)	0	0	0	21	14	7	33	14	19	11	11	0	0	11	8	3
1406	Γαλάτα	0	0	0	101	53	48	171	78	93	58	64	0	0	49	35	14
1407	Σινάρος	0	0	0	34	18	16	54	24	30	8	18	0	0	28	22	6
1408	Καλιάνα	0	0	0	54	25	29	92	44	44	28	41	0	0	23	16	7
1409	Τεμβριά	0	0	0	131	68	63	216	106	110	53	84	2	1	77	56	21
1410	Κοράκου (Περλ. Αγρολάδου)	0	0	0	82	45	37	142	69	69	21	47	2	1	72	47	25
1411	Ευρύχου	2	2	0	123	81	42	193	84	109	47	55	1	1	90	61	29
1412	Φλάσου	0	0	0	62	38	24	108	50	58	46	44	0	0	18	12	6
1415	Λιγού	0	0	0	39	24	15	62	26	36	20	21	0	0	21	16	5
1416	Κατόδατα	0	0	0	35	14	21	60	33	27	17	32	0	0	11	10	1
1417	Σκουριώτισσα (Φουκάσα)	0	0	0	1	1	0	1	0	1	1	0	0	0	0	0	0
1420	Πεδουλάς	0	0	0	42	21	21	55	29	26	21	28	0	0	6	5	1
1421	Μυλικούρι	0	0	0	18	15	3	25	10	15	12	10	0	0	3	3	0
1422	Μουτουλλάς	0	0	0	83	54	29	150	74	76	46	55	3	2	46	28	18
1423	Οίκος	0	0	0	47	27	20	78	38	40	11	26	0	0	41	29	12
1424	Καλοπαναγιώτης-Ορκοντάς,Ι.Λαμπ.	0	0	0	109	74	35	164	71	93	51	56	3	2	54	40	14
1425	Γερακιές	0	0	0	50	33	17	79	40	39	18	38	1	1	22	20	2
1426	Τσακίστρα (Περλ. Μονή Κύκκου)	0	0	0	30	21	9	60	31	29	16	29	0	0	15	13	2
1427	Κάμιπος	0	0	0	108	48	60	194	101	93	35	73	0	0	86	58	28
1456	Πάνω Πύργος	0	0	0	8	6	2	16	8	8	4	7	0	0	5	4	1

(Συν. - Cont'd)

ΠΙΝΑΚΑΣ 61(Συν.). ΑΡΙΘΜΟΣ ΑΠΑΣΧΟΛΟΥΜΕΝΩΝ ΚΑΤΟΧΩΝ ΚΑΙ ΜΕΛΩΝ ΤΩΝ ΝΟΙΚΟΚΥΡΙΩΝ ΚΑΤΑ ΠΕΡΙΠΤΩΣΗ ΑΠΑΣΧΟΛΗΣΗΣ, ΦΥΛΟ, ΕΠΑΡΧΙΑ ΚΑΙ ΚΟΙΝΟΤΗΤΑ ΔΙΑΜΟΝΗΣ ΤΟΥ ΚΑΤΟΧΟΥ

TABLE 61(Cont'd). NUMBER OF OWNERS AND MEMBERS OF THE HOUSEHOLD WORKING ON THE HOLDING BY CATEGORY OF WORK, SEX AND HOLDER'S DISTRICT AND COMMUNITY OF RESIDENCE

Κωδ. Code	Επαρχία Δήμος / Κοινότητα District Municipality / Community	Διαχειριστές εκμ/σεων που είναι Νομικά Πρόσωπα Managers of the holding that are Legal Persons						Κάτοχοι Ατομικών Εκμεταλλεύσεων Owners of a Private Holding						Απασχολούμενοι στην εκμ/ση Working on the holding						Απασχολούμενοι αποκλειστικά στην εκμ/ση Working only on the holding						Απασχολούμενοι κυρίως στην εκμ/ση Working primarily on the holding						Απασχολούμενοι δευτερευόντως στην εκμ/ση Working as a secondary activity					
		Σύνολο Total		Ανδρες Males		Γυναίκες Female		Σύνολο Total		Ανδρες Males		Γυναίκες Female		Σύνολο Total		Ανδρες Males		Γυναίκες Female		Σύνολο Total		Ανδρες Males		Γυναίκες Female		Σύνολο Total		Ανδρες Males		Γυναίκες Female							
		0	1	2	3	4	5	6	7	8	9	10	11	12	13	14	15	16	17	18	19	20	21	22	23	24	25	26	27	28	29	30					
1457	Κάτω Πύργος	0	0	0	0	0	0	256	155	101	542	279	263	335	108	227	0	0	0	207	171	36															
1460	Πηγμένα (Περλ. Χαλέρι)	0	0	0	0	0	0	17	15	2	29	16	13	22	10	12	0	0	7	6	1																
1461	Παχύαμιος	0	0	0	0	0	0	27	21	6	32	21	11	21	12	9	0	0	11	9	2																
1462	'Αγιος Θεόδωρος (Τιλυφρίας)	0	0	0	0	0	0	5	5	0	7	5	2	5	3	2	0	0	2	2	0																
3	ΑΜΜΟΧΩΣΤΟΣ - ΑΜΜΟΧΟΣΤΟΣ	31	30	1	2.755	2.430	325	5.439	3.255	2.184	2.743	1.399	1.344	67	56	11	2.629	1.800	829																		
3100	Δήμος Αγίας Νάπας -& Αγία Θέκλα	8	7	1	114	107	7	222	128	94	46	67	2	2	0	107	80	27																			
3101	Δήμος Παραλμνίου	5	5	0	518	447	71	945	585	360	493	242	251	12	12	0	440	331	109																		
3102	Δήμος Δερύνειας-Στροβιλ.&Α.Νικ.	3	3	0	261	225	36	469	278	191	239	124	115	3	3	0	227	151	76																		
3103	Σωτήρα	0	0	0	472	405	67	1.171	649	522	592	289	303	12	7	5	567	353	214																		
3104	Λιοπέτρι	0	0	0	304	291	13	606	364	242	257	138	119	19	18	1	330	208	122																		
3105	Φρέναρος	1	1	0	364	301	63	683	417	266	306	160	146	3	2	1	374	255	119																		
3110	Αυγόρου (& Μονή 'Αγιος Κενδέας)	5	5	0	384	354	30	728	448	280	394	208	186	3	2	1	331	238	93																		
3111	'Αρχα (Περλ. Δασάκι)	7	7	0	163	149	14	297	187	110	189	108	81	8	7	1	100	72	28																		
3114	Αχρίτου-Αγ. Γεώργιος&Βρυσούλες	2	2	0	175	151	24	318	199	119	160	84	76	5	3	2	153	112	41																		
4	ΛΑΡΝΑΚΑ - LARNAKA	107	102	5	6.634	5.314	1.320	12.382	7.491	4.891	6.457	3.162	3.295	112	94	18	5.813	4.235	1.578																		
4000	Δήμος Λάρνακας	15	14	1	1.126	869	257	2.033	1.248	785	975	478	497	5	5	0	1.053	765	288																		
4010	Δήμος Αραδίππου	23	23	0	486	373	113	1.076	625	451	515	238	277	2	2	0	559	385	174																		
4011	Λιβάδια	2	2	0	170	146	24	313	191	122	172	84	88	3	2	1	138	105	33																		
4012	Δρομολαξιά	3	3	0	222	177	45	354	240	114	198	117	81	3	3	0	153	120	33																		
4013	Μενεού	3	3	0	41	38	3	76	46	30	48	26	22	0	0	0	28	20	8																		
4100	Κελλά	0	0	0	50	44	6	79	57	22	43	25	18	2	2	0	34	30	4																		
4101	Τρούλλοι	0	0	0	111	99	12	222	141	81	118	57	61	3	2	1	101	82	19																		
4102	Βορέκληνη(Ορόκληνη)	1	1	0	117	78	39	205	108	97	92	30	62	0	0	0	113	78	35																		
4103	Αβέλλαρο	2	2	0	11	10	1	20	13	7	14	7	7	0	0	0	6	6	0																		
4104	Πύλα	0	0	0	69	69	0	124	80	44	63	29	34	1	1	0	60	50	10																		
4105	Ευλοτύμβου (Περλ. Δεκέλεια)	4	4	0	266	208	58	405	277	128	189	102	87	5	5	0	211	170	41																		

(Συν. - Cont'd)

ΠΙΝΑΚΑΣ 61(Συν.). ΑΡΙΘΜΟΣ ΑΠΑΣΧΟΛΟΥΜΕΝΩΝ ΚΑΤΟΧΩΝ ΚΑΙ ΜΕΛΩΝ ΤΩΝ ΝΟΙΚΟΚΥΡΙΩΝ ΚΑΤΑ ΠΕΡΙΠΤΩΣΗ ΑΠΑΣΧΟΛΗΣΗΣ, ΦΥΛΟ, ΕΠΑΡΧΙΑ ΚΑΙ ΚΟΙΝΟΤΗΤΑ ΔΙΑΜΟΝΗΣ ΤΟΥ ΚΑΤΟΧΟΥ
TABLE 61(Cont'd). NUMBER OF OWNERS AND MEMBERS OF THE HOUSEHOLD WORKING ON THE HOLDING BY CATEGORY OF WORK, SEX AND HOLDER'S DISTRICT AND COMMUNITY OF RESIDENCE

Κωδ. Code	Επαρχία Δήμιος / Κοινότητα District Municipality / Community	Διαχειριστές εκμ/σεων που είναι Νομικά Πρόσωπα Managers of the holding that are Legal Persons		Κάτοχοι Ατομικών Εκμεταλλεύσεων Owners of a Private Holding		Απασχολούμενοι στην εκμ/ση Working on the holding		Απασχολούμενοι αποκλειστικά στην εκμ/ση Working only on the holding		Απασχολούμενοι κυρίως στην εκμ/ση Working primarily on the holding		Απασχολούμενοι δευτερευόντως στην εκμ/ση Working on the holding as a secondary activity				
		Σύνολο Total	Ανδρες Males	Γυναίκες Female	Σύνολο Total	Ανδρες Males	Γυναίκες Female	Σύνολο Total	Ανδρες Males	Γυναίκες Female	Σύνολο Total	Ανδρες Males	Γυναίκες Female			
		1	2	3	4	5	6	7	8	9	10	11	12			
4106	Ορμιόεια	1	1	0	89	377	252	317	170	147	3	2	1	309	205	104
4107	Ευλοφάγιο	0	0	0	50	575	357	366	206	160	38	31	7	528	338	190
4110	Κίτι	5	5	0	41	377	143	239	129	110	2	2	0	136	103	33
4111	Περβολία	0	0	0	32	156	60	87	40	47	0	0	0	69	56	13
4112	Τερσεφάνου	2	1	1	11	108	38	58	27	31	0	0	0	50	43	7
4120	Μαζοτός	5	5	0	29	174	78	100	38	62	4	4	0	70	54	16
4121	Αλαμινός	1	1	0	12	92	41	56	26	30	0	0	0	36	25	11
4122	Αναφορτίδα	1	0	1	37	192	83	125	54	71	2	2	0	65	53	12
4124	Κιβιστί	0	0	0	7	94	55	62	32	30	0	0	0	32	23	9
4125	Αλεθρικό	0	0	0	14	144	86	91	42	49	0	0	0	53	44	9
4126	Κλαωδιά	0	0	0	14	131	52	84	37	47	1	1	0	46	41	5
4127	Αργλισίδες	2	2	0	22	260	103	140	70	70	5	4	1	115	83	32
4128	Μενόγεια	0	0	0	2	27	13	15	7	8	0	0	0	12	7	5
4202	Δήμιος Αθιένου	16	16	0	82	677	267	363	182	181	5	3	2	309	225	84
4210	Καλό Χοριό	1	1	0	15	238	94	116	58	58	11	8	3	111	78	33
4211	Αγία Άννα	0	0	0	8	66	34	34	13	21	0	0	0	32	21	11
4212	Μοσφιλωτή	1	0	1	23	166	71	85	34	51	0	0	0	81	61	20
4213	Ψευδάς	0	0	0	15	219	92	119	47	72	0	0	0	100	80	20
4214	Πυργά-Μονή Σπαροβ.&Αγ.Βαρθάρα	1	1	0	4	146	60	68	30	38	0	0	0	78	56	22
4215	Κόρνος(Περίλ.,Μονή Αγίας Θεέκλας)	0	0	0	46	499	218	254	98	156	0	0	0	245	183	62
4216	Δελικίτρος	0	0	0	1	4	2	3	2	1	0	0	0	1	0	1
4300	Ζύνη	2	2	0	11	105	46	56	24	32	0	0	0	49	35	14
4301	Μαρί (Περίλ., Βασιλικό)	2	2	0	2	47	16	25	16	9	0	0	0	22	15	7
4302	Καλαβασός	5	5	0	22	160	60	95	50	45	1	1	0	64	49	15
4303	Τόγγη	2	2	0	14	101	58	62	25	37	1	1	0	38	32	6
4304	Χοροκοιτία	0	0	0	7	145	53	87	49	38	0	0	0	58	43	15
4305	Ψεμπατισμένος	1	1	0	8	54	24	36	15	21	0	0	0	18	15	3

(Συν. - Cont'd)

ΠΙΝΑΚΑΣ 61(Συν.). ΑΡΙΘΜΟΣ ΑΠΑΣΧΟΛΟΥΜΕΝΩΝ ΚΑΤΟΧΩΝ ΚΑΙ ΜΕΛΩΝ ΤΩΝ ΝΟΙΚΟΚΥΡΙΑΩΝ ΚΑΤΑ ΠΕΡΙΠΤΩΣΗ ΑΠΑΣΧΟΛΗΣΗΣ, ΦΥΛΟ, ΕΠΑΡΧΙΑ ΚΑΙ ΚΟΙΝΟΤΗΤΑ ΔΙΑΜΟΝΗΣ ΤΟΥ ΚΑΤΟΧΟΥ

TABLE 61(Cont'd). NUMBER OF OWNERS AND MEMBERS OF THE HOUSEHOLD WORKING ON THE HOLDING BY CATEGORY OF WORK, SEX AND HOLDER'S DISTRICT AND COMMUNITY OF RESIDENCE

Κωδ. Code	Επαρχία Δήμος / Κοινότητα District Municipality / Community	Διαχειριστές εκμ/σεων που είναι Νομικά Πρόσωπα Managers of the holding that are Legal Persons				Κάτοχοι Ατομικών Εκμεταλλεύσεων Owners of a Private Holding				Απασχολούμενοι στην εκμ/ση Working on the holding				Απασχολούμενοι αποκλειστικά στην εκμ/ση Working only on the holding				Απασχολούμενοι κυρίως στην εκμ/ση Working primarily on the holding				Απασχολούμενοι δευτερευόντως στην εκμ/ση Working as a secondary activity			
		Ανδρες Males		Γυναίκες Female		Ανδρες Males		Γυναίκες Female		Ανδρες Males		Γυναίκες Female		Ανδρες Males		Γυναίκες Female		Ανδρες Males		Γυναίκες Female					
		Σύνολο Total	0	1	2	3	4	5	6	7	8	9	10	11	12	13	14	15	16	17	18	19	20		
4306	Μαρόνη	0	0	0	0	97	84	13	208	122	86	170	99	71	1	1	0	37	22	15					
4307	'Αγιος Θεόδωρος	0	0	0	0	119	88	31	275	161	114	157	69	88	4	4	0	114	88	26					
4308	Σκαρίνου	0	0	0	0	41	30	11	83	47	36	41	16	25	0	0	0	42	31	11					
4309	Κοφίνου	3	3	0	0	125	112	13	238	168	70	123	73	50	3	2	1	112	93	19					
4310	Κάτω Λεύκαρα	0	0	0	0	23	14	9	39	24	15	22	10	12	0	0	0	17	14	3					
4311	Δήμος Πάνο Λευκάρων	0	0	0	0	144	126	18	278	174	104	131	70	61	0	0	0	147	104	43					
4312	Κάτω Δρος	0	0	0	0	19	15	4	33	18	15	18	9	9	0	0	0	15	9	6					
4313	Βάβλα (Περλ. Μονή Αγίου Μηνά)	1	0	1	0	10	8	2	18	12	6	12	7	5	0	0	0	6	5	1					
4314	Λάγεια	0	0	0	0	6	4	2	12	6	6	7	4	3	0	0	0	5	2	3					
4315	Ορά (Περλ. Δράσια και Παρατάτα)	2	2	0	0	71	43	28	131	59	72	70	22	48	3	2	1	58	35	23					
4316	Μελίνη	0	0	0	0	11	8	3	30	19	11	17	8	9	0	0	0	13	11	2					
4317	Οδού	0	0	0	0	31	30	1	64	39	25	49	25	24	1	1	0	14	13	1					
4318	'Αγιοι Βαβαρσινιάς	0	0	0	0	36	30	6	83	45	38	46	21	25	3	3	0	34	21	13					
4319	Βαβαρσινιά	0	0	0	0	20	17	3	40	23	17	24	15	9	0	0	0	16	8	8					
5	ΛΕΜΕΣΟΣ - LEMESOS	67	59	8	11.619	8.925	2.694	20.218	11.926	8.292	10.864	4.933	5.931	143	89	54	9.211	6.904	2.307						
5000	Δήμος Λεμεσού	21	20	1	3.428	2.503	925	6.122	3.704	2.418	3.087	1.492	1.595	7	5	2	3.028	2.207	821						
5011	Δήμος Μέσα Γειτονιάς	1	1	0	363	216	147	638	355	283	329	138	191	0	0	0	309	217	92						
5012	Δήμος Αγίου Αθανασίου	3	2	1	186	142	44	230	167	63	86	52	34	34	0	0	0	144	115	29					
5013	Δήμος Γερμασιόγειας	1	0	1	227	155	72	400	250	150	176	73	103	103	0	0	0	224	177	47					
5020	Πάνο Πολεμίδα	2	2	0	92	85	7	139	100	39	78	48	48	30	0	0	0	61	52	9					
5021	'Υφωναξ	3	3	0	643	593	50	1.143	678	465	452	142	142	310	0	0	0	691	536	155					
5022	Δήμος Κάτω Πολεμιδιών	6	6	0	901	715	186	1.652	980	672	769	340	429	429	1	0	1	882	640	242					
5100	Παλάδεια	0	0	0	66	51	15	115	73	42	38	15	23	23	0	0	0	77	58	19					
5101	Παραμύθα-& Μονή Παναγίας Ευαγγ.	1	0	1	43	31	12	75	48	27	40	19	21	21	0	0	0	35	29	6					
5102	Σπιτάλι	0	0	0	36	27	9	69	36	33	41	14	14	27	1	1	0	27	21	6					
5103	Φασούλα	0	0	0	70	45	25	124	63	61	65	20	45	45	1	1	0	58	42	16					
5104	Μαθικολώνη	0	0	0	24	18	6	41	21	20	16	2	14	14	3	2	1	22	17	5					

(Συν. - Cont'd)

ΠΙΝΑΚΑΣ 61(Συν.). ΑΡΙΘΜΟΣ ΑΠΑΣΧΟΛΟΥΜΕΝΩΝ ΚΑΤΟΧΩΝ ΚΑΙ ΜΕΛΩΝ ΤΩΝ ΝΟΙΚΟΚΥΡΙΩΝ ΚΑΤΑ ΠΕΡΙΠΤΩΣΗ ΑΠΑΣΧΟΛΗΣΗΣ, ΦΥΛΟ, ΕΠΑΡΧΙΑ ΚΑΙ ΚΟΙΝΟΤΗΤΑ ΔΙΑΜΟΝΗΣ ΤΟΥ ΚΑΤΟΧΟΥ
 TABLE 61(Cont'd). NUMBER OF OWNERS AND MEMBERS OF THE HOUSEHOLD WORKING ON THE HOLDING BY CATEGORY OF WORK, SEX AND HOLDER'S DISTRICT AND COMMUNITY OF RESIDENCE

Κωδ. Code	Επαρχία Δήμος / Κοινότητα District Municipality / Community	Διαχειριστές εκμ/σεων που είναι Νομικά Πρόσωπα Managers of the holding that are Legal Persons		Κάτοχοι Ατομικών Εκμεταλλεύσεων Owners of a Private Holding		Απασχολούμενοι στην εκμ/ση Working on the holding		Απασχολούμενοι αποκλειστικά στην εκμ/ση Working only on the holding		Απασχολούμενοι κυρίως στην εκμ/ση Working primarily on the holding		Απασχολούμενοι δευτερευόντως στην εκμ/ση Working on the holding as a secondary activity				
		Σύνολο Total	Ανδρες Males	Γυναίκες Female	Σύνολο Total	Ανδρες Males	Γυναίκες Female	Σύνολο Total	Ανδρες Males	Γυναίκες Female	Σύνολο Total	Ανδρες Males	Γυναίκες Female			
		0	0	0	26	4	46	20	27	10	17	0	0	19	16	3
5105	Γεράσα	0	0	0	26	4	46	20	27	10	17	0	0	19	16	3
5106	Αγιού	1	0	1	27	20	81	36	32	8	24	0	0	49	37	12
5107	Αρεοτά	0	0	0	83	59	122	55	58	15	43	1	0	63	51	12
5108	Κορφή	0	0	0	45	42	73	30	48	21	27	0	0	25	22	3
5109	Λιμνάτης	0	0	0	92	69	162	77	99	37	62	4	3	59	45	14
5110	Καπηλειό	0	0	0	8	4	11	5	7	4	3	0	0	4	2	2
5120	Μουρταγιάκα	0	0	0	33	31	49	14	23	14	9	0	0	26	21	5
5121	Αρμενοζόρι	0	0	0	10	10	16	11	9	5	4	0	0	7	6	1
5122	Φουνικάρια	1	1	0	24	23	39	14	19	8	11	0	0	20	17	3
5123	Ακρούνα	0	0	0	58	51	97	42	59	26	33	1	0	37	28	9
5124	'Αγιος Τύχων	0	0	0	14	6	18	10	15	6	9	0	0	3	2	1
5125	Παρεκκλησιά	4	4	0	162	109	249	107	145	59	86	6	4	98	79	19
5126	Πεντάκομο	0	0	0	30	22	48	17	31	14	17	0	0	17	17	0
5127	Μοναγρούλλι	2	1	1	49	40	63	45	18	27	15	0	0	36	30	6
5128	Μονή	0	0	0	45	35	50	11	26	20	6	0	0	24	19	5
5129	Πύργος	0	0	0	154	97	245	119	138	44	94	1	1	106	81	25
5130	Αγιάτα (Περ.Μεταλλεία Πλαταιές)	0	0	0	81	67	151	73	85	30	55	1	1	65	47	18
5131	Βάσα (Κελλακίου)	0	0	0	9	7	20	9	10	3	7	0	0	10	8	2
5132	Σανίδα	0	0	0	10	5	18	9	14	5	9	0	0	4	4	0
5133	Πρασιό (Κελλακίου)	0	0	0	15	11	30	13	15	6	9	0	0	15	11	4
5134	Κλωνάρι	0	0	0	3	1	4	3	1	0	1	0	0	3	1	2
5136	Κελλάκι -& Μονή Ζωοδόχου Πηγής	0	0	0	33	29	66	28	50	27	23	0	0	16	11	5
5137	Ακαπνού	0	0	0	3	3	4	1	4	3	1	0	0	0	0	0
5138	Επταγόναια	0	0	0	64	59	130	53	86	38	48	2	2	42	37	5
5140	Διερόνα	0	0	0	63	53	110	61	49	82	37	45	0	28	24	4
5141	Αρακαπάς	0	0	0	58	54	103	42	56	21	35	0	0	47	40	7
5142	'Αγιος Παύλος	0	0	0	38	22	70	34	43	16	27	0	0	27	20	7

(Συν. - Cont'd)

ΠΙΝΑΚΑΣ 61(Συν.). ΑΡΙΘΜΟΣ ΑΠΑΣΧΟΛΟΥΜΕΝΩΝ ΚΑΤΟΧΩΝ ΚΑΙ ΜΕΛΩΝ ΤΩΝ ΝΟΙΚΟΚΥΡΙΩΝ ΚΑΤΑ ΠΕΡΙΠΤΩΣΗ ΑΠΑΣΧΟΛΗΣΗΣ, ΦΥΛΟ, ΕΠΑΡΧΙΑ ΚΑΙ ΚΟΙΝΟΤΗΤΑ ΔΙΑΜΟΝΗΣ ΤΟΥ ΚΑΤΟΧΟΥ

TABLE 61(Cont'd). NUMBER OF OWNERS AND MEMBERS OF THE HOUSEHOLD WORKING ON THE HOLDING BY CATEGORY OF WORK, SEX AND HOLDER'S DISTRICT AND COMMUNITY OF RESIDENCE

Κοδ. Code	Επαρχία Δήμος / Κοινότητα District Municipality / Community	Διαχειριστές εκμ/σεων που είναι Νομικά Πρόσωπα Managers of the holding that are Legal Persons		Κάτοχοι Ατομικών Εκμεταλλεύσεων Owners of a Private Holding		Απασχολούμενοι στην εκμ/ση Working on the holding		Απασχολούμενοι αποκλειστικά στην εκμ/ση Working only on the holding		Απασχολούμενοι κυρίως στην εκμ/ση Working primarily on the holding		Απασχολούμενοι δευτερευόντως στην εκμ/ση Working on the holding as a secondary activity							
		Σύνολο Total	Ανδρες Males	Γυναίκες Female	Σύνολο Total	Ανδρες Males	Γυναίκες Female	Σύνολο Total	Ανδρες Males	Γυναίκες Female	Σύνολο Total	Ανδρες Males	Γυναίκες Female						
		0	0	0	108	73	35	169	96	73	67	25	42	0	0	0	102	71	31
6025	Μεσόγη	0	0	0	0	0	0	0	0	0	0	0	0	0	0	0	0	0	0
6026	Τάλα (Περ. Μονή Αγίου Νεοφύτου)	1	1	0	75	39	104	51	53	35	13	22	0	0	0	0	0	0	0
6027	Κισσόνεργα	0	0	0	174	143	279	174	105	123	57	66	1	1	0	155	116	39	0
6100	Κούκλια	1	1	0	105	97	181	116	65	99	49	50	1	1	0	81	66	15	0
6101	Μανδριά	3	3	0	82	74	130	80	50	91	46	45	0	0	0	39	34	5	0
6102	Νικόκλεια	0	0	0	15	11	30	17	13	16	7	9	0	0	0	14	10	4	0
6104	Τίμη	0	0	0	158	140	208	144	64	90	41	49	0	0	0	118	103	15	0
6106	Αγία Βαρβάρα	1	0	1	18	14	4	24	16	18	10	8	0	0	0	6	6	0	0
6107	Αναρίτα	0	0	0	71	57	14	96	62	43	20	23	1	1	0	52	41	11	0
6110	Μαραθούατα	1	1	0	22	19	3	33	21	19	9	10	0	0	0	14	12	2	0
6111	Άρμου	0	0	0	59	48	11	84	51	33	20	22	1	1	0	41	30	11	0
6112	Επισκοπή	0	0	0	38	29	9	54	30	24	13	19	0	0	0	22	17	5	0
6113	Νατά	0	0	0	51	38	13	97	51	46	28	32	0	0	0	37	23	14	0
6114	Χολέτρια	0	0	0	44	34	10	88	48	40	18	25	2	1	1	43	29	14	0
6115	Αξύλου	0	0	0	12	11	1	28	16	12	8	9	1	1	0	10	7	3	0
6116	Ελεδιό	0	0	0	14	8	6	25	12	13	4	10	1	0	1	10	8	2	0
6120	Τσάδα	0	0	0	168	151	17	308	158	150	44	65	0	0	0	199	114	85	0
6121	Κοΐλη	0	0	0	81	74	7	157	80	77	37	47	0	0	0	73	43	30	0
6122	Στρουμί	1	1	0	109	96	13	211	117	94	56	68	0	0	0	87	61	26	0
6123	Πολέμι	0	0	0	143	122	21	266	155	111	59	64	0	0	0	143	96	47	0
6124	Καλλίπερα (Περλ. Μορόναρο)	0	0	0	65	44	21	91	48	43	24	37	0	0	0	30	24	6	0
6125	Λετύμβου	0	0	0	54	47	7	105	59	46	40	40	1	1	0	24	18	6	0
6128	Λεμόνα	0	0	0	14	10	4	22	10	12	7	12	0	0	0	3	3	0	0
6129	Χούλου	0	0	0	45	28	17	72	33	39	28	35	1	0	1	8	5	3	0
6130	Ακουσός	1	1	0	8	5	3	15	10	5	8	5	0	0	0	2	2	0	0
6132	Κάθικιας	0	0	0	77	68	9	154	88	66	54	53	5	4	1	42	30	12	0
6133	Δήμος Πέγειας-&Αγ.Γεώργ.Πέγειας	0	0	0	297	198	99	516	312	204	111	153	1	1	0	251	200	51	0

(Συν. - Cont'd)

ΠΙΝΑΚΑΣ 61(Συν.). ΑΡΙΘΜΟΣ ΑΠΑΣΧΟΛΟΥΜΕΝΩΝ ΚΑΤΟΧΩΝ ΚΑΙ ΜΕΛΩΝ ΤΩΝ ΝΟΙΚΟΚΥΡΙΩΝ ΚΑΤΑ ΠΕΡΙΠΤΩΣΗ ΑΠΑΣΧΟΛΗΣΗΣ, ΦΥΛΟ, ΕΠΑΡΧΙΑ ΚΑΙ ΚΟΙΝΟΤΗΤΑ ΔΙΑΜΟΝΗΣ ΤΟΥ ΚΑΤΟΧΟΥ
 TABLE 61(Cont'd). NUMBER OF OWNERS AND MEMBERS OF THE HOUSEHOLD WORKING ON THE HOLDING BY CATEGORY OF WORK, SEX AND HOLDER'S DISTRICT AND COMMUNITY OF RESIDENCE

Κωδ. Code	Επαρχία Δήμος / Κοινότητα District Municipality / Community	Διαχειριστές εκμ/σεων που είναι Νομικά Πρόσωπα Managers of the holding that are Legal Persons		Κάτοχοι Ατομικών Εκμεταλλεύσεων Owners of a Private Holding		Απασχολούμενοι στην εκμ/ση Working on the holding		Απασχολούμενοι αποκλειστικά στην εκμ/ση Working only on the holding		Απασχολούμενοι κυρίως στην εκμ/ση Working primarily on the holding		Απασχολούμενοι δευτερευόντως στην εκμ/ση Working on the holding as a secondary activity	
		Σύνολο Total	Ανδρες Males	Γυναίκες Female	Σύνολο Total	Ανδρες Males	Γυναίκες Female	Σύνολο Total	Ανδρες Males	Γυναίκες Female	Σύνολο Total	Ανδρες Males	Γυναίκες Female
		0	0	0	3	0	3	6	3	3	0	0	0
5307	Λόφου	0	0	0	3	6	3	6	3	0	0	0	0
5308	Πάργα	0	0	31	178	414	233	238	103	26	9	17	150
5310	'Αγιος Γεώργιος	0	0	7	24	50	30	30	16	0	0	0	20
5311	Δωρός	0	0	11	19	56	28	26	8	0	0	0	30
5312	Λάνεια	0	0	10	31	63	39	44	23	0	0	0	19
5313	Σιλίκου	0	0	8	27	50	30	39	21	0	0	0	11
5314	Μονάγρι-& Μονή Παναγίας Αμασού	1	1	0	35	76	48	46	26	0	0	0	30
5315	Τριμήκληνη	0	0	27	45	108	64	61	27	0	0	0	47
5316	'Αγιος Μάμας	0	0	8	25	50	29	36	16	0	0	0	14
5317	Κουκά	0	0	2	2	4	2	3	1	0	0	0	1
5318	Μονιάτης-Μέσα Ποτ., Σαϊττάς, Φυλ.	0	0	13	22	52	27	36	15	0	0	0	16
5320	Δωρά	0	0	2	47	83	49	70	37	1	1	0	12
5322	'Αρσος	1	1	6	46	78	47	51	29	12	9	3	15
5323	Κισσούσα	0	0	0	2	4	2	4	2	0	0	0	0
5324	Μαλιά	0	0	1	10	17	10	11	4	1	1	0	5
5325	Βάσα (Κοιλανίου)	0	0	16	52	92	54	62	32	9	7	2	21
5326	Βουνί	1	0	8	27	51	29	45	23	0	0	0	6
5327	Πέρα Πεδί	0	0	9	19	49	27	33	12	0	0	0	16
5328	Μανδριά	0	0	13	25	65	41	33	15	0	0	0	32
5329	Ποταμού	0	0	5	9	23	9	13	5	7	2	5	3
5330	'Ομοδος	3	3	13	65	134	76	103	49	0	0	0	31
5331	Κοιλάνι	1	1	4	58	104	67	86	49	0	0	0	18
5340	'Αγιος Δημήτριος	0	0	18	13	54	23	31	20	0	0	0	4
5341	Παλατιόμυλος	0	0	6	3	14	4	10	3	10	0	0	1
5342	Πρόδρομος (Περλ., Τρικουκιά)	0	0	13	20	63	36	27	53	0	0	0	10
5343	Καμινάρα	0	0	10	26	67	32	35	25	0	0	0	8
5344	Τρεις Ελιές	0	0	11	19	48	26	22	22	0	0	0	4

(Συν. - Cont'd)

**ΠΙΝΑΚΑΣ 61(Συν.). ΑΡΙΘΜΟΣ ΑΠΑΣΧΟΛΟΥΜΕΝΩΝ ΚΑΤΟΧΩΝ ΚΑΙ ΜΕΛΩΝ ΤΩΝ ΝΟΙΚΟΚΥΡΙΩΝ ΚΑΤΑ ΠΕΡΙΠΤΩΣΗ ΑΠΑΣΧΟΛΗΣΗΣ, ΦΥΛΟ, ΕΠΑΡΧΙΑ ΚΑΙ ΚΟΙΝΟΤΗΤΑ ΔΙΑΜΟΝΗΣ ΤΟΥ ΚΑΤΟΧΟΥ
TABLE 61(Cont'd). NUMBER OF OWNERS AND MEMBERS OF THE HOUSEHOLD WORKING ON THE HOLDING BY CATEGORY OF WORK, SEX AND HOLDER'S DISTRICT AND COMMUNITY OF RESIDENCE**

Κωδ. Code	Επαρχία Δήμος / Κοινότητα District Municipality / Community	Διαχειριστές εκμ/σεων Νομικά Πρόσωπα Managers of the holding that are Legal Persons		ΚΑΤΟΧΟΙ ΚΑΙ ΜΕΛΗ ΤΩΝ ΝΟΙΚΟΚΥΡΙΩΝ ΠΟΥ ΕΡΓΑΣΤΗΚΑΝ ΣΕ ΑΤΟΜΙΚΗ ΕΚΜΕΤΑΛΛΕΥΣΗ HOLDERS AND MEMBERS OF THE HEAD OF THE HOUSEHOLD THAT WORKED IN A PRIVATE HOLDING												
		Σύνολο Total	Ανδρες Males	Γυναίκες Female	Κάτοχοι Ατομικών Εκμεταλλεύσεων Owners of a Private Holding		Απασχολούμενοι στην εκμ/ση Working on the holding		Απασχολούμενοι αποκλειστικά στην εκμ/ση Working only on the holding		Απασχολούμενοι κυρίως στην εκμ/ση Working primarily on the holding		Απασχολούμενοι δευτερευόντως στην εκμ/ση Working on the holding as a secondary activity			
					Σύνολο Total	Ανδρες Males	Γυναίκες Female	Σύνολο Total	Ανδρες Males	Γυναίκες Female	Σύνολο Total	Ανδρες Males	Γυναίκες Female	Σύνολο Total	Ανδρες Males	Γυναίκες Female
5345	Λεμφθου	0	0	0	19	23	27	36	14	22	0	0	0	14	13	1
5350	Κάτω Πλάτρες (Τορναριδές)	0	0	0	27	24	31	42	20	22	0	0	0	13	11	2
5351	Πάνω Πλάτρες (Περίλ. Τροόδος)	0	0	0	7	13	12	6	1	5	0	0	0	19	11	8
5352	Φοινί (Περ. Μονή Τροοδίτισσας)	0	0	0	72	72	90	123	64	59	0	0	0	39	26	13
5354	Κάτω Αμιάντος	0	0	0	54	47	59	64	28	36	1	0	0	41	31	10
5360	Άγιος Θεόδωρος	0	0	0	35	40	29	58	29	29	0	0	0	11	11	0
5361	Άγιος Ιωάννης	1	1	0	100	95	110	134	58	76	1	1	0	70	51	19
5362	Κάτω Μύλος	0	0	0	13	12	18	21	11	10	0	0	0	9	7	2
5363	Ποταμίτισσα	0	0	0	26	26	29	41	19	22	0	0	0	14	10	4
5364	Δύμες	0	0	0	45	56	57	91	41	50	0	0	0	22	16	6
5365	Πελένδρι (Περίλ. Κάρδαμα)	1	1	0	165	130	303	291	120	171	0	0	0	269	183	86
5366	Αγρός	1	1	0	180	32	357	198	92	106	6	6	0	153	101	52
5367	Αγρίδια	0	0	0	48	39	39	68	27	41	0	0	0	17	12	5
5368	Χανδριά	0	0	0	69	58	60	82	36	46	0	0	0	36	24	12
5369	Κυπερούντα	0	0	0	284	82	353	370	143	227	0	0	0	308	210	98
6	ΠΑΦΟΣ - PAFOS	48	43	5	7.493	5.638	8.000	7.046	3.194	3.852	71	53	18	6.818	4.753	2.065
6000	Δήμος Πάφου	11	10	1	1.700	1.204	2.180	1.490	734	756	14	9	5	2.243	1.437	806
6010	Δήμος Γεροσκήπτου	5	4	1	548	402	604	494	232	262	1	1	0	518	371	147
6011	Κονιά	0	0	0	63	51	75	52	26	26	2	1	1	66	48	18
6012	Αγία Μαρινούδα	0	0	0	20	16	17	13	5	8	0	0	0	16	12	4
6013	Κολώνη (Περίλ. Μονή Ανατολική)	0	0	0	31	24	28	23	8	15	1	1	0	24	19	5
6014	Αχέλαια	4	4	0	23	18	32	16	11	5	0	0	0	30	21	9
6020	Χλωράκας	1	1	0	205	157	210	106	49	57	1	1	0	209	160	49
6021	Λέμπα	1	1	0	24	21	24	13	7	6	0	0	0	21	17	4
6022	Έμπα	1	1	0	267	186	252	137	52	85	0	0	0	272	200	72
6023	Τρεμιθούσα	0	0	0	68	50	61	46	17	29	1	1	0	60	43	17
6024	Μέσα Χερτιά	0	0	0	54	30	53	39	16	23	0	0	0	63	37	26

(Συν. - Cont'd)

ΠΙΝΑΚΑΣ 61(Συν.). ΑΡΙΘΜΟΣ ΑΠΑΣΧΟΛΟΥΜΕΝΩΝ ΚΑΤΟΧΩΝ ΚΑΙ ΜΕΛΩΝ ΤΩΝ ΝΟΙΚΟΚΥΡΙΩΝ ΚΑΤΑ ΠΕΡΙΠΤΩΣΗ ΑΠΑΣΧΟΛΗΣΗΣ, ΦΥΛΟ, ΕΠΑΡΧΙΑ ΚΑΙ ΚΟΙΝΟΤΗΤΑ ΔΙΑΜΟΝΗΣ ΤΟΥ ΚΑΤΟΧΟΥ
 TABLE 61(Cont'd). NUMBER OF OWNERS AND MEMBERS OF THE HOUSEHOLD WORKING ON THE HOLDING BY CATEGORY OF WORK, SEX AND HOLDER'S DISTRICT AND COMMUNITY OF RESIDENCE

Κωδ. Code	Επαρχία Δήμος / Κοινότητα District Municipality / Community	Διαχειριστές εκμ/σεων που είναι Νομικά Πρόσωπα Managers of the holding that are Legal Persons		Κάτοχοι Ατομικών Εκμεταλλεύσεων Owners of a Private Holding				Απασχολούμενοι στην εκμ/ση Working only on the holding				Απασχολούμενοι κυρίως στην εκμ/ση Working primarily on the holding				Απασχολούμενοι δευτερευόντως στην εκμ/ση Working on the holding as a secondary activity			
		Σύνολο Total		Ανδρες Males		Γυναίκες Female		Σύνολο Total		Ανδρες Males		Γυναίκες Female		Σύνολο Total		Ανδρες Males		Γυναίκες Female	
		Ανδρες Males	Γυναίκες Female	Ανδρες Males	Γυναίκες Female	Ανδρες Males	Γυναίκες Female	Ανδρες Males	Γυναίκες Female	Ανδρες Males	Γυναίκες Female	Ανδρες Males	Γυναίκες Female	Ανδρες Males	Γυναίκες Female	Ανδρες Males	Γυναίκες Female	Ανδρες Males	Γυναίκες Female
6302	Κανναβιού (Περλ. Μελαμιού)	0	0	36	32	4	60	35	25	9	16	0	0	35	26	9			
6303	Θρίνια (Δρίνια)	0	0	14	13	1	20	13	7	10	6	0	0	4	3	1			
6304	Μηλιά	0	0	1	0	1	2	1	1	1	1	0	0	0	0	0			
6305	Κρίτου Μαρτόπου	0	0	18	14	4	23	15	8	6	6	0	0	11	9	2			
6306	Φύτη	0	0	25	23	2	40	23	17	14	13	0	0	13	9	4			
6307	Λάσα	0	0	18	14	4	31	14	17	10	16	0	0	5	4	1			
6308	Αρύμου	0	0	19	17	2	30	17	13	13	11	0	0	6	4	2			
6310	Σίμου	0	0	40	35	5	71	37	34	22	30	0	0	19	15	4			
6315	Φιλούσα (Χρυσοχούς)	0	0	15	11	4	22	12	10	12	10	0	0	0	0	0			
6318	Μελάδεια	0	0	2	2	0	3	2	1	2	1	0	0	0	0	0			
6320	Λυσός-&Αγ.Μερκούρ.&Σταυρός Ψόκ.	0	0	27	21	6	37	23	14	16	13	0	0	8	7	1			
6321	Περιστέρια	0	0	60	53	7	125	64	61	24	50	0	0	51	40	11			
6330	Θελέτρα	0	0	38	30	8	73	44	29	14	20	2	2	37	28	9			
6331	Γιόλου	0	0	146	130	16	282	168	114	54	70	1	0	157	114	43			
6332	Πάνο Ακουράδαια	0	0	8	5	3	11	5	6	3	5	0	0	3	2	1			
6333	Μηλιού -& Μονή Αγίων Αναργύρων	0	0	11	8	3	18	9	9	2	5	0	0	11	7	4			
6334	Κάτο Ακουράδαια	0	0	9	5	4	18	12	6	8	3	0	0	7	4	3			
6335	Τέρα	0	0	2	2	0	8	5	3	3	1	0	0	4	2	2			
6336	Κρίτου Τέρα	0	0	29	19	10	53	31	22	21	19	0	0	13	10	3			
6337	Σκούλλη	0	0	14	9	5	22	11	11	6	8	0	0	8	5	3			
6338	Χόλη	0	0	13	12	1	20	13	7	11	7	0	0	2	2	0			
6340	Καραμουλήδες	1	1	12	11	1	23	15	8	10	6	0	0	7	5	2			
6341	Χρυσού	0	0	9	9	0	20	12	8	8	8	0	0	4	4	0			
6343	Δήμος Πόλις	2	2	157	131	26	258	159	99	111	56	2	1	145	102	43			
6344	Νέο Χωριό(Περ.Λουτρά Αφροδίτης)	0	0	43	26	17	80	46	34	41	23	18	0	39	23	16			
6345	Γουδί	0	0	30	22	8	50	27	23	17	20	0	0	13	10	3			
6350	Κάτο Αρόδες	0	0	13	10	3	20	10	10	6	9	0	0	5	4	1			

(Συν. - Cont'd)

ΠΙΝΑΚΑΣ 61(Συν.). ΑΡΙΘΜΟΣ ΑΠΑΣΧΟΛΟΥΜΕΝΩΝ ΚΑΤΟΧΩΝ ΚΑΙ ΜΕΛΩΝ ΤΩΝ ΝΟΙΚΟΚΥΡΙΩΝ ΚΑΤΑ ΠΕΡΙΠΤΩΣΗ ΑΠΑΣΧΟΛΗΣΗΣ, ΦΥΛΟ, ΕΠΑΡΧΙΑ ΚΑΙ ΚΟΙΝΟΤΗΤΑ ΔΙΑΜΟΝΗΣ ΤΟΥ ΚΑΤΟΧΟΥ
TABLE 61(Cont'd). NUMBER OF OWNERS AND MEMBERS OF THE HOUSEHOLD WORKING ON THE HOLDING BY CATEGORY OF WORK, SEX AND HOLDER'S DISTRICT AND COMMUNITY OF RESIDENCE

Κοδ. Code	Επαρχία Δήμος / Κοινότητα District Municipality / Community	Διαχειριστές εκμ/σεων που είναι Νομικά Πρόσωπα Managers of the holding that are Legal Persons		Κάτοχοι Ατομικών Εκμεταλλεύσεων Owners of a Private Holding		Απασχολούμενοι στην εκμ/ση Working on the holding		Απασχολούμενοι αποκλειστικά στην εκμ/ση Working only on the holding		Απασχολούμενοι κυρίως στην εκμ/ση Working primarily on the holding		Απασχολούμενοι δευτερευόντως στην εκμ/ση Working on the holding as a secondary activity			
		Σύνολο Total	Ανδρες Males	Γυναίκες Female	Σύνολο Total	Ανδρες Males	Γυναίκες Female	Σύνολο Total	Ανδρες Males	Γυναίκες Female	Σύνολο Total	Ανδρες Males	Γυναίκες Female		
		1	2	3	4	5	6	7	8	9	10	11	12		
6351	Πάνω Αρδές	1	1	0	8	31	14	17	24	9	15	0	7	5	2
6352	Ίνεια	0	0	0	6	206	121	85	132	60	72	0	74	61	13
6353	Δρούσα (Περλ., Πιττόκοπος)	0	0	0	8	198	105	93	125	54	71	0	70	48	22
6360	Πελαθούσα -& Μύρμιγκωφ & Λίμνη	0	0	0	2	16	8	8	11	5	6	0	5	3	2
6361	Κυνούσα	1	1	0	9	29	13	16	19	5	14	0	10	8	2
6362	Μακούντα	0	0	0	1	14	9	5	8	4	4	0	6	5	1
6363	Αργάκα	0	0	0	46	366	196	170	207	77	130	0	159	119	40
6364	Γιαλιά	0	0	0	9	67	40	27	45	21	24	1	21	18	3
6365	Αγία Μαρίνα (Χρυσοχούς)	0	0	0	62	247	121	126	139	44	95	1	107	76	31
6366	Νέα Δήμητρα	0	0	0	1	4	2	2	3	1	2	0	1	1	0
6367	Πομός (Περλ., Παλιάμπελα)	0	0	0	44	174	95	79	103	45	58	0	71	50	21
6368	Στενή	0	0	0	5	35	23	12	24	14	10	0	11	9	2
6369	Άγιος Ισίδωρος	0	0	0	0	1	1	0	1	1	0	0	0	0	0

ΠΙΝΑΚΑΣ 62. ΕΚΜΕΤΑΛΛΕΥΣΕΙΣ ΚΑΙ ΑΡΙΘΜΟΣ ΑΠΑΣΧΟΛΟΥΜΕΝΩΝ ΤΑΚΤΙΚΩΝ ΚΑΙ ΆΛΛΩΝ ΕΡΓΑΤΩΝ ΚΑΤΑ ΦΥΛΟ, ΕΠΑΡΧΙΑ ΚΑΙ ΚΟΙΝΟΤΗΤΑ ΔΙΑΜΟΝΗΣ ΤΟΥ ΚΑΤΟΧΟΥ

TABLE 62. HOLDINGS AND NUMBER OF PERMANENT AND OTHER EMPLOYEES BY SEX AND HOLDER'S DISTRICT AND COMMUNITY OF RESIDENCE

Κοδ. Code	Επαρχία District Municipality / Community	ΤΑΚΤΙΚΟΙ ΕΡΓΑΤΕΣ - PERMANENT						ΕΠΙΧΟΙΚΟΙ ΕΡΓΑΤΕΣ - SEASONAL						ΕΡΓΑΤΕΣ ΧΩΡΙΣ ΑΜΟΙΒΗ - UNPAID						Λοιποί Εργάτες Number of Holdings
		Αριθμός Εκμεταλλεύσεων Number of Holdings		Αριθμός Απασχολούμενων Number of Employees		Αριθμός Εκμεταλλεύσεων Number of Holdings		Αριθμός Απασχολούμενων Number of Employees		Αριθμός Εκμεταλλεύσεων Number of Holdings		Αριθμός Απασχολούμενων Number of Employees		Αριθμός Απασχολούμενων Number of Employees						
		που απασχολούν: that employ:		Σύνολο Total		Σύνολο Total		Σύνολο Total		Σύνολο Total		Σύνολο Total		Σύνολο Total						
		Άντρες Males	Γυναίκες Female	Άντρες Males	Γυναίκες Female	Άντρες Males	Γυναίκες Female	Άντρες Males	Γυναίκες Female	Άντρες Males	Γυναίκες Female	Άντρες Males	Γυναίκες Female	Άντρες Males	Γυναίκες Female					
ΣΥΝΟΛΟ - TOTAL		2.524	1.034	6.121	4.003	2.118	11.179	9.109	6.018	72.749	31.340	41.409	13.010	10.723	44.586	21.659	22.927	20.320		
1	ΛΕΥΚΩΣΙΑ - LEFKOSIA	772	230	1.959	1.515	444	3.102	2.661	899	10.467	6.867	3.600	5.463	4.385	11.716	6.861	4.855	7.124		
3	ΑΜΜΟΧΩΣΤΟΣ - AMMOCHOSTOS	430	288	1.098	451	647	1.272	789	1.033	5.502	1.632	3.870	381	261	912	425	487	2.009		
4	ΛΑΡΝΑΚΑ - LARNAKA	821	702	1.891	1.212	679	1.529	1.150	898	4.765	2.250	2.515	1.585	1.302	4.047	2.254	1.793	4.737		
5	ΛΕΜΕΣΟΣ - LEMESOS	290	257	676	500	176	2.530	2.308	996	14.378	8.354	6.024	3.246	2.805	9.215	5.256	3.959	4.041		
6	ΠΑΦΟΣ - PAFOS	211	178	497	325	172	2.746	2.201	2.192	37.637	12.237	25.400	2.335	1.970	18.696	6.863	11.833	2.409		
1	ΛΕΥΚΩΣΙΑ - LEFKOSIA	772	230	1.959	1.515	444	3.102	2.661	899	10.467	6.867	3.600	5.463	4.385	11.716	6.861	4.855	7.124		
1000	Δήμος Λευκωσίας	83	80	233	180	53	292	260	89	1.294	797	497	511	439	1.216	738	478	514		
1010	Δήμος Αγίου Δομετίου	13	13	27	21	6	73	62	27	234	164	70	193	162	352	230	122	187		
1011	Δήμος Έγκομης	46	41	140	101	39	91	79	31	501	308	193	107	83	258	145	113	172		
1012	Δήμος Στροβόλου	76	69	138	107	31	702	673	119	1.778	1.339	439	903	774	2.262	1.378	884	470		
1013	Δήμος Αγλαντζιάς (Αγλαργιά)	21	21	77	53	24	123	116	39	510	347	163	277	234	629	378	251	207		
1021	Δήμος Λακατάμειας	82	72	128	94	34	152	129	49	446	308	138	367	276	697	395	302	443		
1023	Δήμος Λατσιών (Λακεκιά)	19	17	46	24	22	55	50	15	224	131	93	208	166	509	272	237	280		
1024	Γέρι	14	12	35	29	6	152	151	16	266	242	24	120	93	255	141	114	65		
1100	Σιά	0	0	0	0	0	8	8	0	8	8	0	14	8	45	16	29	44		
1101	Μαθιάτης	*	*	4	4	0	4	4	*	7	6	1	37	29	60	32	28	59		
1102	Αλάμρα	*	*	6	2	4	15	15	0	21	21	0	50	39	94	59	35	127		
1103	Αγία Βαββάρα	*	*	7	4	3	0	0	0	0	0	0	16	12	26	16	10	131		
1104	Κορσιάτης	*	*	3	2	1	0	0	0	0	0	0	6	4	5	16	7	21		
1105	Νήσου	*	*	9	7	2	11	11	*	27	21	6	41	33	79	55	24	46		
1106	Πέρα Χοριό	4	4	8	6	2	4	4	*	12	8	4	39	32	61	39	22	94		
1107	Δήμος Ιδαίου	47	45	108	87	21	167	165	6	263	239	24	158	105	286	143	143	207		
1108	Λόμπια	7	7	16	14	2	6	4	4	15	7	8	56	48	76	54	22	158		
1109	Λυθροδόνας & Μονή Προφήτη Ηλία	5	4	9	5	4	285	284	5	310	300	10	40	39	51	42	9	4		
1120	Ποταμία	7	6	20	13	7	7	7	*	49	31	18	7	4	7	4	3	27		
1200	Καμίρι	*	*	4	3	1	*	0	*	*	0	1	8	8	19	12	7	5		

(Συν. - Cont'd)

ΠΙΝΑΚΑΣ 61(Συν.). ΑΡΙΘΜΟΣ ΑΠΑΣΧΟΛΟΥΜΕΝΩΝ ΚΑΤΟΧΩΝ ΚΑΙ ΜΕΛΩΝ ΤΩΝ ΝΟΙΚΟΚΥΡΙΑΣ ΚΑΤΑ ΠΕΡΙΠΤΩΣΗ ΑΠΑΣΧΟΛΗΣΗΣ, ΦΥΛΟ, ΕΠΑΡΧΙΑ ΚΑΙ ΚΟΙΝΟΤΗΤΑ ΔΙΑΜΟΝΗΣ ΤΟΥ ΚΑΤΟΧΟΥ
 TABLE 61(Cont'd). NUMBER OF OWNERS AND MEMBERS OF THE HOUSEHOLD WORKING ON THE HOLDING BY CATEGORY OF WORK, SEX AND HOLDER'S DISTRICT AND COMMUNITY OF RESIDENCE

Κωδ. Code	Επαρχία Δήμος / Κοινότητα Municipality / Community	Διαχειριστές εκμ/σεων που είναι Νομικά Πρόσωπα Managers of the holding that are Legal Persons		Κάτοχοι Ατομικών Εκμεταλλεύσεων Owners of a Private Holding		Απασχολούμενοι στην εκμ/ση Working on the holding		Απασχολούμενοι αποκλειστικά στην εκμ/ση Working only on the holding		Απασχολούμενοι κυρίως στην εκμ/ση Working primarily on the holding		Απασχολούμενοι δευτερευόντως στην εκμ/ση Working on the holding as a secondary activity								
		Σύνολο Total	Ανδρες Males	Γυναίκες Female	Σύνολο Total	Ανδρες Males	Γυναίκες Female	Σύνολο Total	Ανδρες Males	Γυναίκες Female	Σύνολο Total	Ανδρες Males	Γυναίκες Female							
		0	0	0	17	258	150	108	135	64	71	18	7	11	105	79	26			
1201	Φαρμακιά	0	0	0	98	115	98	17	258	150	108	135	64	71	18	7	11	105	79	26
1202	Απλίτσι	0	0	0	8	10	8	2	19	11	8	13	5	8	0	0	0	6	6	0
1203	Λαζαριάς (Περλ., Μονή Μαχαριά)	1	1	0	1	1	1	0	2	1	1	2	1	1	0	0	0	0	0	0
1204	Γούρρη	0	0	0	46	57	46	11	95	52	43	53	21	32	3	1	2	39	30	9
1205	Φικάρδου (Περλ., Οικ. Πύργου)	0	0	0	1	1	1	0	1	1	0	1	1	0	0	0	0	0	0	0
1206	'Αγιος Επαφάνιος (Ορεινής)	1	1	0	46	66	46	20	111	61	50	45	15	30	0	0	0	66	46	20
1207	Καλό Χωριό (Ορεινής)	3	3	0	50	70	50	20	120	77	43	56	26	30	0	0	0	64	51	13
1208	Μαλούντα	0	0	0	31	46	31	15	99	59	40	41	22	19	0	0	0	58	37	21
1209	Κλήρου	2	2	0	109	202	109	93	383	206	177	179	78	101	0	0	0	204	128	76
1210	Αρεδιού	2	2	0	91	115	91	24	200	115	85	62	28	34	0	0	0	138	87	51
1211	'Αγιος Ιωάννης (Μαλούντας)	1	1	0	48	71	48	23	105	61	44	53	26	27	0	0	0	52	35	17
1212	Αγροκηπά	1	0	1	45	72	45	27	116	62	54	49	18	31	0	0	0	67	44	23
1213	Μιτσερό (Περ. Μονή Αγ. Παντελ.)	1	0	1	75	106	75	31	152	97	55	72	36	36	0	0	0	80	61	19
1220	Καπέδες	0	0	0	48	60	48	12	126	84	42	56	27	29	0	0	0	70	57	13
1222	Αναλιόντας (Περ. Μονή Αρχ.Μιχ.)	1	1	0	37	56	37	19	95	50	45	41	15	26	0	0	0	54	35	19
1223	Καμπιά	0	0	0	49	71	49	22	134	77	57	49	22	27	0	0	0	85	55	30
1224	Μαργί	0	0	0	9	11	9	2	21	15	6	13	10	3	2	1	1	6	4	2
1225	Τσέρι	5	4	1	289	487	289	198	815	465	350	296	121	175	2	2	0	517	342	175
1226	Πολιτικό -Μονή Αγ.Ηρακλ.&Φυλάτι	1	0	1	39	67	39	28	96	55	41	27	17	10	3	1	2	66	37	29
1227	Πέρα	2	1	1	109	155	109	46	283	173	110	113	59	54	0	0	0	170	114	56
1228	Επισκοπείο	0	0	0	48	65	48	17	116	69	47	58	20	38	0	0	0	58	49	9
1229	Ψιμολόφου	2	2	0	84	165	84	84	273	155	118	223	117	106	2	1	1	48	37	11
1230	Εργάτες	1	1	0	88	154	88	66	257	145	112	101	38	63	3	3	0	153	104	49
1231	Ανάγια	0	0	0	63	100	63	37	153	87	66	60	19	41	0	0	0	93	68	25
1232	Πάνο Λευτερά	4	4	0	113	209	113	96	312	180	132	126	59	67	0	0	0	186	121	65
1233	Κάτω Λευτερά	3	2	1	63	141	63	78	213	114	99	73	25	48	0	0	0	140	89	51
1240	'Αγιοι Τριμιθάς	1	1	0	118	175	118	57	290	165	125	139	56	83	2	2	0	149	107	42

(Συν. - Cont'd)

ΠΙΝΑΚΑΣ 62(Συν.). ΕΚΜΕΤΑΛΛΕΥΣΕΙΣ ΚΑΙ ΑΡΙΘΜΟΣ ΑΠΑΣΧΟΛΟΥΜΕΝΩΝ ΤΑΚΤΙΚΩΝ ΚΑΙ ΑΛΛΩΝ ΕΡΓΑΤΩΝ ΚΑΤΑ ΦΥΛΟ, ΕΠΑΡΧΙΑ ΚΑΙ ΚΟΙΝΟΤΗΤΑ ΔΙΑΜΟΝΗΣ ΤΟΥ ΚΑΤΟΧΟΥ

Κοδ. Code	Επαρχία Δήμος / Κοινότητα Municipality / Community	ΤΑΚΤΙΚΟΙ ΕΡΓΑΤΕΣ - PERMANENT						ΕΠΙΧΟΙΚΟΙ ΕΡΓΑΤΕΣ - SEASONAL						ΕΡΓΑΤΕΣ ΧΩΡΙΣ ΑΜΟΙΒΗ - UNPAID					
		Αριθμός Εκμεταλλεύσεων Number of Holdings			Αριθμός Απασχολούμενων Number of Employees			Αριθμός Εκμεταλλεύσεων Number of Holdings			Αριθμός Απασχολούμενων Number of Employees			Αριθμός Απασχολούμενων Number of Employees			Λοιποί Εργάτες Number of Holdings		
		που απασχολούν: that employ:		Σύνολο Total	που απασχολούν: that employ:		Σύνολο Total	που απασχολούν: that employ:		Σύνολο Total	που απασχολούν: that employ:		Σύνολο Total	που απασχολούν: that employ:		Σύνολο Total			
		Ανδρες Males	Γυναίκες Female		Ανδρες Males	Γυναίκες Female		Ανδρες Males	Γυναίκες Female		Ανδρες Males	Γυναίκες Female		Ανδρες Males	Γυναίκες Female			Ανδρες Males	Γυναίκες Female
1242	Δένεα	*	*	18	15	3	*	*	6	3	3	4	*	4	6	2	4	14	
1243	Κοκκινοτριμιθιά	11	11	33	30	3	11	10	23	16	7	35	26	20	70	35	35	174	
1244	Μάιμαρη	*	0	1	0	1	*	*	6	4	2	24	22	9	38	26	12	37	
1300	Παλαγχόρι Μόρφου	*	*	5	5	0	10	7	11	8	3	30	26	17	62	35	27	21	
1301	Ασκάς	0	0	0	0	0	*	*	*	0	2	15	12	10	30	15	15	4	
1302	Άλωνα	0	0	0	0	0	6	6	10	10	0	53	46	38	148	86	62	10	
1303	Φτερικουδί	0	0	0	0	0	*	*	9	1	8	7	6	5	18	10	8	0	
1304	Πολύστυπος	0	0	0	0	0	6	5	12	8	4	42	34	32	114	59	55	5	
1305	Λαγουδερά	0	0	0	0	0	*	*	4	4	0	25	22	12	59	41	18	6	
1306	Σαράντι	0	0	0	0	0	0	0	0	0	0	7	6	*	11	9	2	0	
1307	Λιβάδια	0	0	0	0	0	0	0	0	0	0	*	*	*	17	10	7	0	
1308	Αλαθινόυ	0	0	0	0	0	0	0	0	0	0	5	5	*	9	7	2	0	
1309	Πλατανιστάσα	0	0	0	0	0	*	*	*	1	2	44	37	31	104	58	46	5	
1310	Παλαγχόρι Ορεινής	*	*	4	3	1	*	*	5	3	2	25	19	12	44	29	15	15	
1320	Ευλιάτος	*	*	1	1	0	*	*	*	0	1	17	12	14	56	27	29	13	
1321	Άγιος Γεώργιος Κουκάλλου	*	*	2	2	0	*	*	0	2	0	5	5	*	12	9	3	*	
1322	Νικητόρι (Περλ. Ασίνου)	*	*	7	4	3	16	7	47	15	32	23	16	15	38	21	17	66	
1323	Βυζακιά	*	*	1	1	0	6	*	60	4	56	18	11	11	31	16	15	74	
1324	Άγία Μαρίνα (Ευλιάτου)	4	4	9	7	2	5	4	24	16	8	50	39	31	102	59	43	85	
1326	Κάτω Μονή	*	*	28	24	4	*	*	*	1	1	14	5	11	20	6	14	14	
1327	Ορόντα	18	17	56	41	15	18	13	86	52	34	39	20	26	69	28	41	95	
1329	Κάτω Κουτραφάς (Περλ. Μάνδρες)	0	0	0	0	0	*	*	8	8	0	7	6	*	20	13	7	6	
1330	Ποτάμι	5	5	11	10	1	6	6	14	11	3	27	23	14	47	28	19	61	
1360	Ακάκι	58	58	110	98	12	31	28	69	47	22	68	53	36	127	80	47	266	
1361	Περσεπερόνα	28	26	65	51	14	132	115	1.396	1.142	254	99	75	63	261	124	137	356	
1362	Ασπρομερίτης	24	23	53	37	16	126	109	988	619	369	112	86	74	268	146	122	162	
1368	Μένικο	9	9	35	31	4	13	11	34	29	5	66	45	48	135	61	74	133	
1400	Σπήλια	*	0	1	0	1	6	*	18	8	10	27	24	13	75	49	26	12	

(Συν. - Cont'd)

ΠΙΝΑΚΑΣ 62(Συν.). ΕΚΜΕΤΑΛΛΕΥΣΕΙΣ ΚΑΙ ΑΡΙΘΜΟΣ ΑΠΑΣΧΟΛΟΥΜΕΝΩΝ ΤΑΚΤΙΚΩΝ ΚΑΙ ΑΛΛΩΝ ΕΡΓΑΤΩΝ ΚΑΤΑ ΦΥΛΟ, ΕΠΑΡΧΙΑ ΚΑΙ ΚΟΙΝΟΤΗΤΑ ΔΙΑΜΟΝΗΣ ΤΟΥ ΚΑΤΟΧΟΥ

TABLE 62(Cont'd). HOLDINGS AND NUMBER OF PERMANENT AND OTHER EMPLOYEES BY SEX AND HOLDER'S DISTRICT AND COMMUNITY OF RESIDENCE

Κοδ. Code	Επαρχία Δήμος / Κοινότητα District Municipality / Community	ΤΑΚΤΙΚΟΙ ΕΡΓΑΤΕΣ - PERMANENT						ΕΠΙΧΟΙΚΟΙ ΕΡΓΑΤΕΣ - SEASONAL						ΕΡΓΑΤΕΣ ΧΩΡΙΣ ΑΜΟΙΒΗ - UNPAID					
		Αριθμός Εκμεταλλεύσεων Number of Holdings			Αριθμός Απασχολούμενων Number of Employees			Αριθμός Εκμεταλλεύσεων Number of Holdings			Αριθμός Απασχολούμενων Number of Employees			Αριθμός Εκμεταλλεύσεων Number of Holdings			Αριθμός Απασχολούμενων Number of Employees		
		που απασχολούν: that employ:			που απασχολούν: that employ:			που απασχολούν: that employ:			που απασχολούν: that employ:			που απασχολούν: that employ:					
		Σύνολο Total	Άντρες Males	Γυναίκες Female	Σύνολο Total	Άντρες Males	Γυναίκες Female	Σύνολο Total	Άντρες Males	Γυναίκες Female	Σύνολο Total	Άντρες Males	Γυναίκες Female	Σύνολο Total	Άντρες Males	Γυναίκες Female	Σύνολο Total	Άντρες Males	Γυναίκες Female
1402	Αγία Ειρήνη	0	0	0	0	0	0	0	0	0	0	0	0	0	0	0	0	0	
1403	Καννάβια (Περλ. Καπουρά)	0	0	0	0	0	0	0	0	0	0	0	0	0	0	0	0	0	
1404	Κακοπετριά - Πλατάνια, Αγ. Νικ. Στ.	0	0	0	0	0	0	0	0	0	0	0	0	0	0	0	0	0	
1405	Άγιος Θεόδωρος (Σολιάς)	0	0	0	0	0	0	0	0	0	0	0	0	0	0	0	0	0	
1406	Γαλάτα	*	0	0	0	0	0	0	0	0	0	0	0	0	0	0	0	0	
1407	Σινόρο	*	0	0	0	0	0	0	0	0	0	0	0	0	0	0	0	0	
1408	Καλιάνια	0	0	0	0	0	0	0	0	0	0	0	0	0	0	0	0	0	
1409	Τεμβριά	*	*	0	0	0	14	5	9	0	0	0	0	0	0	0	0	0	
1410	Κοράκου (Περλ. Αγρολάδου)	*	0	0	0	0	1	6	1	0	0	0	0	0	0	0	0	0	
1411	Ευρύχου	*	*	0	0	0	8	8	0	0	0	0	0	0	0	0	0	0	
1412	Φλόσσου	4	4	*	0	0	11	7	4	0	0	0	0	0	0	0	0	0	
1415	Ληνού	0	0	0	0	0	5	0	0	0	0	0	0	0	0	0	0	0	
1416	Κατόδατα	0	0	0	0	0	7	*	0	0	0	0	0	0	0	0	0	0	
1417	Σκουριώτισσα (Φουκάσα)	0	0	0	0	0	0	0	0	0	0	0	0	0	0	0	0	0	
1420	Πεδουλάς	0	0	0	0	0	6	4	0	0	0	0	0	0	0	0	0	0	
1421	Μυλικούρι	0	0	0	0	0	*	*	0	0	0	0	0	0	0	0	0	0	
1422	Μουτουλλάς	0	0	0	0	0	7	6	0	0	0	0	0	0	0	0	0	0	
1423	Οίκος	0	0	0	0	0	5	*	0	0	0	0	0	0	0	0	0	0	
1424	Καλοπαναγιώτης-Ορκόνατς, Ι. Λαμπ.	0	0	0	0	0	15	12	5	0	0	0	0	0	0	0	0	0	
1425	Γερακιές	0	0	0	0	0	14	*	0	0	0	0	0	0	0	0	0	0	
1426	Τσακίστρα (Περλ. Μονή Κύκκου)	0	0	0	0	0	4	4	0	0	0	0	0	0	0	0	0	0	
1427	Κάμπος	0	0	0	0	0	24	16	14	0	0	0	0	0	0	0	0	0	
1456	Πάνο Πύργος	0	0	0	0	0	*	0	0	0	0	0	0	0	0	0	0	0	
1457	Κάτω Πύργος	*	*	0	0	0	174	14	174	0	0	0	0	0	0	0	0	0	
1460	Πηγάνα (Περλ. Χαλέρι)	0	0	0	0	0	0	0	0	0	0	0	0	0	0	0	0	0	
1461	Παζάριμος	0	0	0	0	0	0	0	0	0	0	0	0	0	0	0	0	0	
1462	Άγιος Θεόδωρος (Τύλιφιας)	0	0	0	0	0	0	0	0	0	0	0	0	0	0	0	0	0	

(Συν. - Cont'd)

ΠΙΝΑΚΑΣ 62(Συν.). ΕΚΜΕΤΑΛΛΕΥΣΕΙΣ ΚΑΙ ΑΡΙΘΜΟΣ ΑΠΑΣΧΟΛΟΥΜΕΝΩΝ ΤΑΚΤΙΚΩΝ ΚΑΙ ΆΛΛΩΝ ΕΡΓΑΤΩΝ ΚΑΤΑ ΦΥΛΟ, ΕΠΑΡΧΙΑ ΚΑΙ ΚΟΙΝΟΤΗΤΑ ΔΙΑΜΟΝΗΣ ΤΟΥ ΚΑΤΟΧΟΥ

TABLE 62(Cont'd). HOLDINGS AND NUMBER OF PERMANENT AND OTHER EMPLOYEES BY SEX AND HOLDER'S DISTRICT AND COMMUNITY OF RESIDENCE

Κωδ. Code	Επαρχία District Municipality / Community	ΤΑΚΤΙΚΟΙ ΕΡΓΑΤΕΣ - PERMANENT						ΕΠΙΧΟΙΚΟΙ ΕΡΓΑΤΕΣ - SEASONAL						ΕΡΓΑΤΕΣ ΧΩΡΙΣ ΑΜΟΙΒΗ - UNPAID				Λοιποί Εργάτες Number of Holdings	
		Αριθμός Εκμεταλλεύσεων Number of Holdings		Αριθμός Απασχολούμενων Number of Employees		Αριθμός Εκμεταλλεύσεων Number of Holdings		Αριθμός Απασχολούμενων Number of Employees		Αριθμός Εκμεταλλεύσεων Number of Holdings		Αριθμός Απασχολούμενων Number of Employees		Αριθμός Απασχολούμενων Number of Employees					
		που απασχολούν: that employ:		Σύνολο Total		Αντρες Males		Γυναίκες Female		που απασχολούν: that employ:		Σύνολο Total		Αντρες Males		Γυναίκες Female			
		Αντρες Males	Γυναίκες Female	Αντρες Males	Γυναίκες Female	Αντρες Males	Γυναίκες Female	Αντρες Males	Γυναίκες Female	Αντρες Males	Γυναίκες Female	Αντρες Males	Γυναίκες Female	Αντρες Males	Γυναίκες Female				
3	ΑΜΜΟΧΩΣΤΟΣ - ΑΜΜΟΧΟΣΤΟΣ	430	288	1.098	451	647	1.272	789	1.033	5.502	1.632	3.870	381	261	267	912	425	487	2.009
3100	Δήμος Αγίας Νάπας - & Αγία Θεία	25	20	44	27	17	92	76	67	366	164	202	4	*	*	7	3	4	59
3101	Δήμος Παράλιμνιου	95	64	215	94	121	247	198	167	1.032	444	588	85	67	51	264	136	128	356
3102	Δήμος Δερύνειας-Στροβιλ. & Α. Νικ.	43	27	144	49	95	114	88	84	344	173	171	7	7	5	28	14	14	181
3103	Σοτήρα	74	24	182	29	153	299	138	281	1.467	245	1.222	87	72	57	188	102	86	383
3104	Λιοπέτρι	50	43	117	81	36	101	66	81	381	161	220	89	42	79	191	62	129	200
3105	Φρέναρος	44	32	82	37	45	207	140	163	1.046	291	755	16	11	8	30	18	12	282
3110	Αυγόρου (& Μονή Αγίου Κενθέως)	60	46	218	81	137	138	41	131	576	68	508	31	15	25	57	19	38	313
3111	'Αχνα (Περίλ. Δασάκι)	28	22	79	43	36	36	12	32	137	19	118	22	14	17	47	21	26	100
3114	Άχεριτου-Άγ. Γεώργιος & Βρουσιώλες	11	10	17	10	7	38	30	27	153	67	86	40	31	22	100	50	50	135
4	ΛΑΡΝΑΚΑ - LARNAKA	821	702	1.891	1.212	679	1.529	1.150	898	4.765	2.250	2.515	1.585	1.302	989	4.047	2.254	1.793	4.737
4000	Δήμος Λάρνακας	93	86	221	138	33	296	254	143	758	501	257	258	219	158	622	360	262	741
4010	Δήμος Αραδίππου	74	74	186	164	22	81	70	54	372	202	170	167	149	120	591	326	265	308
4011	Λιβάδια	20	19	54	29	11	41	32	20	92	54	38	21	17	10	40	28	12	116
4012	Δρομολαξιά	22	19	56	42	14	26	21	12	61	36	25	27	22	14	61	39	22	160
4013	Μενεού	6	6	24	11	13	7	6	6	79	16	63	12	10	7	37	24	13	32
4100	Κελλά	*	*	3	3	0	*	*	0	4	4	0	9	8	*	10	9	1	44
4101	Τρούλλοι	9	8	11	8	3	8	7	*	15	13	2	29	25	13	58	33	25	100
4102	Βορόκληνη(Ορόκληνη)	13	13	24	22	2	25	22	16	73	45	28	28	21	18	71	39	32	89
4103	Αβέλλερό	*	*	8	7	1	*	*	*	*	1	1	4	*	*	12	5	7	9
4104	Πύλα	*	*	3	2	1	6	*	4	8	3	5	24	20	11	40	25	15	49
4105	Ξυλοτύμβου (Περίλ. Δεκέλεια)	29	28	55	47	8	49	26	35	161	36	125	37	33	16	71	42	29	232
4106	Ορμίδα	45	36	84	48	36	141	74	105	532	108	424	38	25	26	87	44	43	247
4107	Ξυλοφάγου	99	60	84	77	212	181	73	162	730	118	612	138	87	76	250	113	137	369
4110	Κίτι	29	21	16	48	35	36	22	24	108	26	82	49	42	29	119	71	48	178
4111	Περβόλια	13	9	10	13	23	10	7	7	25	10	15	34	32	25	117	64	53	83
4112	Τερσεφάνου	6	5	13	10	3	10	9	7	38	21	17	35	34	25	126	70	56	53

(Συν. - Cont'd)

ΠΙΝΑΚΑΣ 62(Συν.). ΕΚΜΕΤΑΛΛΕΥΣΕΙΣ ΚΑΙ ΑΡΙΘΜΟΣ ΑΠΑΣΧΟΛΟΥΜΕΝΩΝ ΤΑΚΤΙΚΩΝ ΚΑΙ ΑΛΛΩΝ ΕΡΓΑΤΩΝ ΚΑΤΑ ΦΥΛΟ, ΕΠΑΡΧΙΑ ΚΑΙ ΚΟΙΝΟΤΗΤΑ ΔΙΑΜΟΝΗΣ ΤΟΥ ΚΑΤΟΧΟΥ

TABLE 62(Cont'd). HOLDINGS AND NUMBER OF PERMANENT AND OTHER EMPLOYEES BY SEX AND HOLDER'S DISTRICT AND COMMUNITY OF RESIDENCE

Κωδ. Code	Επαρχία Δήμος / Κοινότητα Municipality / Community	ΤΑΚΤΙΚΟΙ ΕΡΓΑΤΕΣ - PERMANENT						ΕΠΙΧΟΙΚΟΙ ΕΡΓΑΤΕΣ - SEASONAL						ΕΡΓΑΤΕΣ ΧΩΡΙΣ ΑΜΟΙΒΗ - UNPAID						Λοιποί Εργάτες Number of Holdings
		Αριθμός Εκμεταλλεύσεων Number of Holdings		Αριθμός Απασχολούμενων Number of Employees		Αριθμός Εκμεταλλεύσεων Number of Holdings		Αριθμός Απασχολούμενων Number of Employees		Αριθμός Εκμεταλλεύσεων Number of Holdings		Αριθμός Απασχολούμενων Number of Employees		Αριθμός Εκμεταλλεύσεων Number of Holdings		Αριθμός Απασχολούμενων Number of Employees				
		που απασχολούν: that employ:		Αριθμός Απασχολούμενων Number of Employees		που απασχολούν: that employ:		Αριθμός Απασχολούμενων Number of Employees		που απασχολούν: that employ:		Αριθμός Εκμεταλλεύσεων Number of Holdings		Αριθμός Απασχολούμενων Number of Employees		Αριθμός Εκμεταλλεύσεων Number of Holdings				
		Σύνολο Total	Αντρες Males	Γυναίκες Female	Σύνολο Total	Αντρες Males	Γυναίκες Female	Σύνολο Total	Αντρες Males	Γυναίκες Female	Σύνολο Total	Αντρες Males	Γυναίκες Female	Σύνολο Total	Αντρες Males	Γυναίκες Female	Σύνολο Total	Αντρες Males	Γυναίκες Female	
4120	Μαζοταός	17	14	9	27	20	35	23	19	67	33	34	23	21	12	52	33	19	82	
4121	Αλαμινός	8	*	6	14	10	20	13	13	64	25	39	12	10	8	20	11	9	39	
4122	Αναφοτίδα	16	9	14	39	27	24	20	12	47	26	21	15	14	*	19	17	2	87	
4124	Κιφισίλι	*	*	*	4	3	5	*	*	14	6	8	12	10	6	32	18	14	29	
4125	Αλεθρικό	9	9	0	11	11	7	5	5	19	9	10	20	16	9	42	28	14	42	
4126	Κλαυδιά	6	5	*	11	7	4	11	9	20	18	2	8	7	*	19	15	4	60	
4127	Αργηλιτσίδες	13	12	4	41	24	31	26	13	94	61	33	29	27	17	67	41	26	61	
4128	Μενόγεια	*	0	*	1	1	5	*	4	15	7	8	6	5	6	17	7	10	13	
4202	Δήμος Αθένου	67	66	26	185	151	34	96	41	248	178	70	84	73	69	250	125	125	281	
4210	Καλό Χωριό	16	16	5	31	23	8	12	11	34	21	13	30	25	22	82	46	36	97	
4211	Αγία Άννα	0	0	0	0	0	0	*	*	4	2	2	12	9	6	19	12	7	20	
4212	Μοσφυλιστή	4	*	*	11	3	8	10	10	25	18	7	53	42	36	135	68	67	64	
4213	Ψευδάς	*	*	*	2	1	7	6	4	16	10	6	38	34	24	99	54	45	75	
4214	Πυργά-Μονή Σταυροβ.&Αγ.Βαρβάρας	*	*	0	13	13	0	6	5	18	10	8	36	31	23	127	70	57	33	
4215	Κόρνος(Περγλ.-Μονή Αγίας Θέκλας)	4	4	*	7	6	1	22	16	86	40	46	78	52	62	198	92	106	179	
4216	Δελικηπος	0	0	0	0	0	0	0	0	0	0	0	*	*	*	11	7	4	*	
4300	Ζύγι	7	5	6	28	11	17	10	7	30	15	15	*	0	*	3	0	3	30	
4301	Μαρί (Περγλ., Βασιλικό)	7	5	4	12	8	4	11	11	30	21	9	*	*	*	4	3	1	20	
4302	Καλαβασός	12	10	8	40	17	23	30	27	68	48	20	4	4	0	4	4	0	90	
4303	Τόγγη	5	5	*	13	11	2	10	9	26	15	11	21	17	11	48	28	20	47	
4304	Χοροκοιτία	11	10	5	17	11	6	17	15	64	40	24	23	20	10	92	67	25	49	
4305	Ψεμματισμένος	8	8	5	25	19	6	16	14	42	23	19	4	*	*	5	4	1	12	
4306	Μαρόνι	39	33	16	80	56	24	25	22	47	34	13	12	12	6	29	19	10	53	
4307	Άγιος Θεόδωρος	24	22	6	35	26	9	29	24	101	68	33	25	21	15	48	29	19	75	
4308	Σκαρίνου	8	7	*	8	7	1	12	9	22	14	8	4	*	*	6	3	3	20	
4309	Κοφίνου	18	16	7	38	30	8	12	12	24	22	2	18	15	8	27	17	10	98	
4310	Κάτω Λεύκαρα	*	*	0	3	3	0	5	5	14	12	2	4	*	4	10	5	5	19	
4311	Δήμος Πάνιο Λευκάρον	*	*	0	5	5	0	38	33	114	63	51	56	44	37	121	66	55	124	

(Συν. - Cont'd)

ΠΙΝΑΚΑΣ 62(Συν.). ΕΚΜΕΤΑΛΛΕΥΣΕΙΣ ΚΑΙ ΑΡΙΘΜΟΣ ΑΠΑΣΧΟΛΟΥΜΕΝΩΝ ΤΑΚΤΙΚΩΝ ΚΑΙ ΑΛΛΩΝ ΕΡΓΑΤΩΝ ΚΑΤΑ ΦΥΛΟ, ΕΠΑΡΧΙΑ ΚΑΙ ΚΟΙΝΟΤΗΤΑ ΔΙΑΜΟΝΗΣ ΤΟΥ ΚΑΤΟΧΟΥ

Κωδ. Code	Επαρχία Δήμος / Κοινότητα Municipality / Community	ΤΑΚΤΙΚΟΙ ΕΡΓΑΤΕΣ - PERMANENT						ΕΠΙΧΟΙΚΟΙ ΕΡΓΑΤΕΣ - SEASONAL						ΕΡΓΑΤΕΣ ΧΩΡΙΣ ΑΜΟΙΒΗ - UNPAID						Λοιποί Εργάτες
		Αριθμός Εκμεταλλεύσεων Number of Holdings			Αριθμός Απασχολούμενων Number of Employees			Αριθμός Εκμεταλλεύσεων Number of Holdings			Αριθμός Απασχολούμενων Number of Employees			Αριθμός Απασχολούμενων Number of Employees			Αριθμός Εκμεταλλεύσεων Number of Holdings			
		που απασχολούν: that employ:		Σύνολο Total	που απασχολούν: that employ:		Σύνολο Total	που απασχολούν: that employ:		Σύνολο Total	που απασχολούν: that employ:		Σύνολο Total	που απασχολούν: that employ:		Σύνολο Total				
		Αντρες Males	Γυναίκες Female		Αντρες Males	Γυναίκες Female		Αντρες Males	Γυναίκες Female		Αντρες Males	Γυναίκες Female		Αντρες Males	Γυναίκες Female			Αντρες Males	Γυναίκες Female	
4312	Κάτω Δρυς	*	*	2	1	1	5	4	*	31	13	18	*	0	4	0	4	14		
4313	Βάβλα (Περλ., Μονή Αγίου Μηνά)	*	*	7	1	6	*	0	*	*	2	0	*	*	5	3	8	8		
4314	Λάγεια	*	*	5	3	2	*	0	0	4	4	0	0	0	0	0	0	*		
4315	Ορά (Περλ., Αράπα και Παρσάτα)	18	17	45	32	13	45	44	33	225	127	98	24	23	112	54	58	49		
4316	Μελίνη	*	*	1	0	0	8	6	5	15	9	6	0	0	0	0	0	8		
4317	Οδού	10	10	14	10	4	18	17	*	39	36	3	*	*	7	2	5	12		
4318	'Αγιοι Βαβαρστανιάς	7	6	9	7	2	16	13	7	26	17	9	*	*	6	2	4	19		
4319	Βαβαρστανιά	*	*	1	1	0	6	5	*	12	9	3	*	6	15	12	3	13		
5	ΛΕΜΕΣΟΣ - LEMESOS	290	257	676	500	176	2.530	2.308	996	14.378	8.354	6.024	3.246	2.805	9.215	5.256	3.959	4.041		
5000	Δήμος Λεμεσού	86	80	205	164	41	947	892	291	5.030	3.323	1.707	1.054	924	2.836	1.695	1.141	1.102		
5011	Δήμος Μέσα Γεπονιάς	6	6	8	7	1	90	85	34	347	211	136	88	81	240	132	108	32		
5012	Δήμος Αγίου Αθανασίου	7	6	17	10	7	11	9	5	26	17	9	7	6	12	9	3	49		
5013	Δήμος Γερμισσώρειας	4	4	21	19	2	17	17	*	101	96	5	4	*	16	14	2	98		
5020	Πάνο Πολεμιάδα	8	8	13	13	0	24	24	*	84	77	7	10	9	26	21	5	45		
5021	'Υφωναίς	12	10	38	25	13	321	288	101	986	563	423	295	245	639	347	292	226		
5022	Δήμος Κάτω Πολεμιδίων	21	18	58	49	9	374	351	101	1.766	1.143	623	422	376	1.175	694	481	411		
5100	Παλάδεια	0	0	0	0	0	0	0	0	0	0	0	*	*	14	7	7	50		
5101	Παραμύθια- & Μονή Παναγίας Ευαγγ.	*	0	1	0	1	0	0	0	0	0	0	*	*	6	3	3	30		
5102	Σπιτάλι	0	0	0	0	0	0	0	0	0	0	0	0	0	0	0	0	30		
5103	Φασούλα	0	0	0	0	0	6	6	*	13	12	1	15	13	30	22	8	54		
5104	Μαθικολόνη	0	0	0	0	0	0	0	0	0	0	0	12	9	20	9	11	11		
5105	Γεράσα	0	0	0	0	0	*	*	0	4	4	0	17	15	34	23	11	8		
5106	Αψιού	*	0	1	0	1	0	0	0	0	0	0	20	13	35	18	17	23		
5107	Απεσιά	0	0	0	0	0	8	8	0	17	17	0	50	41	93	52	41	69		
5108	Κορφή	0	0	0	0	0	4	4	0	10	10	0	23	20	62	35	27	27		
5109	Λιμνάτης	0	0	0	0	0	6	4	4	51	13	38	62	51	182	103	79	82		
5110	Καμπλιεό	0	0	0	0	0	*	*	0	*	3	0	5	4	14	9	5	8		

(Συν. - Cont'd)

ΠΙΝΑΚΑΣ 62(Συν.). ΕΚΜΕΤΑΛΛΕΥΣΕΙΣ ΚΑΙ ΑΡΙΘΜΟΣ ΑΠΑΣΧΟΛΟΥΜΕΝΩΝ ΤΑΚΤΙΚΩΝ ΚΑΙ ΑΛΛΩΝ ΕΡΓΑΤΩΝ ΚΑΤΑ ΦΥΛΟ, ΕΠΑΡΧΙΑ ΚΑΙ ΚΟΙΝΟΤΗΤΑ ΔΙΑΜΟΝΗΣ ΤΟΥ ΚΑΤΟΧΟΥ

TABLE 62(Cont'd). HOLDINGS AND NUMBER OF PERMANENT AND OTHER EMPLOYEES BY SEX AND HOLDER'S DISTRICT AND COMMUNITY OF RESIDENCE

Κωδ. Code	Επαρχία Δήμος / Κοινότητα Municipality / Community District	ΤΑΚΤΙΚΟΙ ΕΡΓΑΤΕΣ - PERMANENT						ΕΠΙΧΟΙΚΟΙ ΕΡΓΑΤΕΣ - SEASONAL						ΕΡΓΑΤΕΣ ΧΩΡΙΣ ΑΜΟΙΒΗ - UNPAID			Λοιποί Εργάτες Number of Holdings
		Αριθμός Εκμεταλλεύσεων Number of Holdings		Αριθμός Απασχολούμενων Number of Employees		Αριθμός Εκμεταλλεύσεων Number of Holdings		Αριθμός Απασχολούμενων Number of Employees		Αριθμός Εκμεταλλεύσεων Number of Holdings		Αριθμός Απασχολούμενων Number of Employees		Αριθμός Απασχολούμενων Number of Employees			
		που απασχολούν: that employ:		που απασχολούν: that employ:		που απασχολούν: that employ:		που απασχολούν: that employ:		που απασχολούν: that employ:		που απασχολούν: that employ:		που απασχολούν: that employ:			
		Σύνολο Total	Ανδρες Males	Γυναίκες Female	Σύνολο Total	Ανδρες Males	Γυναίκες Female	Σύνολο Total	Ανδρες Males	Γυναίκες Female	Σύνολο Total	Ανδρες Males	Γυναίκες Female	Σύνολο Total	Ανδρες Males	Γυναίκες Female	
5120	Μουτταγάκα	0	0	0	0	0	6	6	*	*	4	5	4	8	5	3	24
5121	Αρμενοχώρι	*	0	0	2	2	*	17	12	5	*	5	2	3	7		
5122	Φοινικιάρα	*	0	0	1	1	0	0	0	0	0	0	0	0	0	0	0
5123	Ακρούατα	0	0	0	0	0	0	0	0	0	0	0	0	0	0	0	*
5124	'Αγιος Τύχων	0	0	0	0	0	*	4	4	0	0	0	0	0	0	0	0
5125	Παρεκκλησιά	25	20	11	55	34	21	19	7	51	40	11	20	14	13	18	65
5126	Πεντάκοιμο	*	0	0	1	1	0	0	0	0	0	0	0	0	0	0	0
5127	Μοναγρούλλι	*	*	*	6	5	1	*	4	2	2	*	*	30	15	15	*
5128	Μονή	*	*	*	2	1	1	*	0	2	0	5	4	86	45	41	0
5129	Πύργος	7	7	*	11	10	1	17	15	4	36	5	30	28	19	23	37
5130	Ασγάτα (Περ. Μεταλλεία Πλατείε)	*	0	0	1	1	0	*	5	4	1	18	17	12	42	24	62
5131	Βάσα (Κελλακίου)	0	0	0	0	0	0	0	0	0	0	0	0	0	0	0	5
5132	Σανίδα	0	0	0	0	0	0	0	0	0	0	0	0	0	0	0	5
5133	Πρασιό (Κελλακίου)	0	0	0	0	0	0	0	0	0	0	0	0	0	0	0	9
5134	Κλωνάρι	0	0	0	0	0	0	0	0	0	0	0	0	0	0	0	*
5136	Κελλάκι -& Μονή Ζωοδόγου Πηγής	8	8	7	20	9	11	4	4	14	5	9	*	20	10	10	9
5137	Ακαπνοβ	0	0	0	0	0	0	0	0	0	0	0	0	0	0	0	0
5138	Επταγόνα	11	11	6	20	13	7	7	5	21	12	9	*	11	11	0	26
5140	Διερόνα	*	0	0	1	1	0	*	6	0	0	6	0	0	0	0	*
5141	Αρακαπάς	*	*	*	2	1	1	8	6	39	34	5	*	14	5	9	*
5142	'Αγιος Παύλος	*	*	*	2	1	1	*	*	1	1	9	6	7	16	9	0
5143	'Αγιος Κωνσταντίνος	*	0	0	4	0	4	*	17	6	11	9	8	4	13	9	0
5144	Συκόπετρα	0	0	0	0	0	0	0	0	0	0	0	0	0	0	0	9
5145	Λουβαράς	7	*	7	22	9	13	*	*	13	4	9	10	9	11	5	*
5146	Καλό Χοριό (Περλ. 'Αθρακος)	0	0	0	0	0	5	4	*	13	11	2	42	40	27	47	13
5147	Ζωσιπή	0	0	0	0	0	*	*	*	6	4	2	14	12	7	7	0
5200	Ακροσηρί -& Μονή Αγίου Νικολάου	0	0	0	0	0	4	4	*	24	19	5	22	20	14	45	47
5201	Ασώματος (Περλ. Φασούρι)	*	*	*	21	15	6	*	0	5	5	0	*	6	5	1	22

(Συν. - Cont'd)

ΠΙΝΑΚΑΣ 62(Συν.). ΕΚΜΕΤΑΛΛΕΥΣΕΙΣ ΚΑΙ ΑΡΙΘΜΟΣ ΑΠΑΣΧΟΛΟΥΜΕΝΩΝ ΤΑΚΤΙΚΩΝ ΚΑΙ ΑΛΛΩΝ ΕΡΓΑΤΩΝ ΚΑΤΑ ΦΥΛΟ, ΕΠΙΡΧΙΑ ΚΑΙ ΚΟΙΝΟΤΗΤΑ
ΔΙΑΜΟΝΗΣ ΤΟΥ ΚΑΤΟΧΟΥ

TABLE 62(Cont'd). HOLDINGS AND NUMBER OF PERMANENT AND OTHER EMPLOYEES BY SEX AND HOLDER'S DISTRICT AND COMMUNITY OF RESIDENCE

Κωδ. Code	Επαρχία Δήμιος / Κοινότητα District Municipality / Community	ΤΑΚΤΙΚΟΙ ΕΡΓΑΤΕΣ - PERMANENT						ΕΠΟΧΙΚΟΙ ΕΡΓΑΤΕΣ - SEASONAL						ΕΡΓΑΤΕΣ ΧΩΡΙΣ ΑΜΟΙΒΗ - UNPAID						Λοιποί Εργάτες Number of Holdings
		Αριθμός Εκμεταλλεύσεων Number of Holdings		Αριθμός Απασχολούμενων Number of Employees		Αριθμός Εκμεταλλεύσεων Number of Holdings		Αριθμός Απασχολούμενων Number of Employees		Αριθμός Εκμεταλλεύσεων Number of Holdings		Αριθμός Απασχολούμενων Number of Employees		Αριθμός Απασχολούμενων Number of Employees		Αριθμός Εκμ/σεων Number of Holdings				
		που απασχολούν: that employ:		που απασχολούν: that employ:		που απασχολούν: that employ:		που απασχολούν: that employ:		που απασχολούν: that employ:		που απασχολούν: that employ:		Σύνολο Total	Αντρες Males		Γυναίκες Female			
		Αντρες Males	Γυναίκες Female	Αντρες Males	Γυναίκες Female	Αντρες Males	Γυναίκες Female	Αντρες Males	Γυναίκες Female	Αντρες Males	Γυναίκες Female	Αντρες Males	Γυναίκες Female					Αντρες Males	Γυναίκες Female	
5202	Τσερκέζοι	*	*	2	1	0	0	0	0	0	0	0	0	0	0	3	1	2	*	
5203	Τραζόνι	*	0	1	1	0	0	0	0	0	0	0	0	0	0	10	2	8	18	
5210	Κολόσσι	*	*	8	4	4	15	160	4	61	52	34	161	97	64	161	97	64	105	
5211	Ερήμη	*	0	2	0	2	*	3	1	*	*	*	7	5	2	7	5	2	67	
5212	Επισκοπή	9	8	16	11	5	64	531	364	167	82	32	236	161	75	236	161	75	217	
5213	Καντού	*	*	5	2	3	8	53	23	30	24	17	108	54	54	108	54	54	56	
5214	Σοτήρα-& Σύμβουλος & Στερακόβου	0	0	0	0	0	0	0	0	0	0	0	0	0	0	33	23	10	17	
5220	Πρασιά (Αυδήμου)	0	0	0	0	0	4	13	8	5	20	14	33	18	15	33	18	15	34	
5221	Παραμάλι	*	*	20	12	8	5	30	18	12	13	11	61	35	26	61	35	26	22	
5222	Αυδήμου	5	5	7	7	0	70	223	132	91	109	84	258	140	118	258	140	118	118	
5223	Πλατανίστεια	0	0	0	0	0	0	0	0	0	4	*	4	5	4	5	1	4	7	
5224	'Αγιος Θωμάς	*	0	1	1	0	0	0	0	0	*	*	*	3	1	3	1	2	6	
5225	Αλέκτορα	*	0	3	3	0	16	110	45	65	5	4	29	18	11	29	18	11	19	
5226	Ανόγυρα	0	0	0	0	0	*	7	5	2	15	10	26	14	12	26	14	12	21	
5227	Πισσούρι	17	17	27	27	0	44	357	161	196	54	45	105	65	40	105	65	40	98	
5300	Σούνι-Ζανακιά	0	0	0	0	0	*	8	7	1	27	25	77	44	33	77	44	33	38	
5302	'Αλασσα	0	0	0	0	0	0	0	0	0	0	0	0	0	0	0	0	0	8	
5303	Κάτω Κιβίδες	*	0	5	5	0	*	6	0	6	29	26	143	69	74	143	69	74	34	
5305	'Αγιος Αμβρόσιος	0	0	0	0	0	15	113	45	68	18	14	79	41	38	79	41	38	36	
5306	'Αγιος Θεράπων	*	0	3	3	0	*	11	4	7	10	8	52	31	21	52	31	21	18	
5307	Λόφου	0	0	0	0	0	*	*	0	1	0	0	0	0	0	0	0	0	*	
5308	Πάχη	*	0	1	1	0	98	2.185	749	1.436	115	98	720	258	462	720	258	462	69	
5310	'Αγιος Γεώργιος	0	0	0	0	0	*	4	0	4	*	*	0	1	0	1	1	0	14	
5311	Δωρός	*	0	2	2	0	5	33	12	21	0	0	0	0	0	0	0	0	*	
5312	Λάνεια	0	0	0	0	0	*	6	0	6	*	*	0	2	0	0	2	0	18	
5313	Σιλίκου	*	*	3	2	1	0	0	0	0	*	*	0	1	0	0	1	0	9	
5314	Μονάγρι-& Μονή Παναγίας Αϊτασίου	*	0	1	1	0	*	8	4	4	0	0	0	0	0	0	0	0	11	
5315	Τριμήκλινη	*	0	1	0	1	*	6	0	6	0	0	0	0	0	0	0	0	10	

(Συν. - Cont'd)

ΠΙΝΑΚΑΣ 62(Συν.). ΕΚΜΕΤΑΛΛΕΥΣΕΙΣ ΚΑΙ ΑΡΙΘΜΟΣ ΑΠΑΣΧΟΛΟΥΜΕΝΩΝ ΤΑΚΤΙΚΩΝ ΚΑΙ ΑΛΛΩΝ ΕΡΓΑΤΩΝ ΚΑΤΑ ΦΥΛΟ, ΕΠΑΡΧΙΑ ΚΑΙ ΚΟΙΝΟΤΗΤΑ ΔΙΑΜΟΝΗΣ ΤΟΥ ΚΑΤΟΧΟΥ

TABLE 62(Cont'd). HOLDINGS AND NUMBER OF PERMANENT AND OTHER EMPLOYEES BY SEX AND HOLDER'S DISTRICT AND COMMUNITY OF RESIDENCE

Κοδ. Code	Επαρχία Δήμος / Κοινότητα Municipality / Community	ΤΑΚΤΙΚΟΙ ΕΡΓΑΤΕΣ - PERMANENT						ΕΠΙΘΗΚΟΙ ΕΡΓΑΤΕΣ - SEASONAL						ΕΡΓΑΤΕΣ ΧΩΡΙΣ ΑΜΟΙΒΗ - UNPAID						Λοιποί Εργάτες Number of Holdings
		Αριθμός Εκμεταλλεύσεων Number of Holdings		Αριθμός Απασχολούμενων Number of Employees		Αριθμός Εκμεταλλεύσεων Number of Holdings		Αριθμός Απασχολούμενων Number of Employees		Αριθμός Εκμεταλλεύσεων Number of Holdings		Αριθμός Απασχολούμενων Number of Employees		Αριθμός Απασχολούμενων Number of Employees		Αριθμός Απασχολούμενων Number of Employees				
		που απασχολούν: that employ:		Αντρες Males		Γυναίκες Female		που απασχολούν: that employ:		Αντρες Males		Γυναίκες Female		που απασχολούν: that employ:		Αντρες Males		Γυναίκες Female		
		Σύνολο Total	Αντρες Males	Γυναίκες Female	Σύνολο Total	Αντρες Males	Γυναίκες Female	Σύνολο Total	Αντρες Males	Γυναίκες Female	Σύνολο Total	Αντρες Males	Γυναίκες Female	Σύνολο Total	Αντρες Males	Γυναίκες Female	Σύνολο Total	Αντρες Males	Γυναίκες Female	
5316	Άγιος Μάμας	0	0	0	0	0	0	0	0	0	0	0	0	0	0	0	0	0	*	
5317	Κουκά	0	0	0	0	0	0	0	0	0	0	0	0	0	0	0	0	0	*	
5318	Μονιάτης-Μέσα Ποτ.,Σαϊτράς,Φυλ.	0	0	0	0	0	0	0	0	0	0	0	0	0	0	0	0	0	*	
5320	Δορά	*	4	0	4	0	28	24	112	164	11	10	9	52	30	22	22	6	6	
5322	Άρσος	*	4	0	4	0	*	*	30	20	10	14	10	97	53	44	44	5	5	
5323	Κισσούσα	0	0	0	0	0	0	0	0	0	0	0	0	0	0	0	0	0	0	
5324	Μαλιά	0	0	0	0	0	5	5	24	34	4	4	4	17	10	7	7	*	*	
5325	Βάσα (Κουλιανού)	0	0	0	0	0	30	26	220	111	26	25	8	84	62	22	22	6	6	
5326	Βουβί	*	6	0	6	0	10	10	84	67	11	10	9	94	45	49	49	6	6	
5327	Πέρα Πεδί	0	0	0	0	0	10	9	57	23	7	6	*	16	13	3	3	*	*	
5328	Μανδριά	0	0	0	0	0	18	17	96	73	20	16	15	60	35	25	25	5	5	
5329	Ποταμού	0	0	0	0	0	6	6	39	15	7	7	5	33	13	20	20	4	4	
5330	Όμοδος	*	10	8	2	64	58	45	455	232	14	13	*	28	25	3	3	13	13	
5331	Κοιλάνι	*	2	2	0	29	22	22	270	135	16	14	6	46	29	17	17	16	16	
5340	Άγιος Δημήτριος	0	0	0	0	*	*	*	7	5	2	0	0	0	0	0	0	0	0	
5341	Παλατιόμυλος	0	0	0	0	0	0	0	0	0	0	0	0	0	0	0	0	0	*	
5342	Πρόδρομος (Περλ., Τρικουκιά)	0	0	0	0	0	0	0	0	0	0	0	0	0	0	0	0	0	0	
5343	Καμινάρια	0	0	0	0	0	0	0	0	0	0	0	0	0	0	0	0	0	7	
5344	Τρεις Ελιές	0	0	0	0	0	0	0	0	0	0	0	0	0	0	0	0	0	*	
5345	Λεμθού	0	0	0	0	0	*	*	5	5	0	0	0	0	0	0	0	0	*	
5350	Κάτο Πλάρες (Τορναριδες)	0	0	0	0	0	0	0	0	0	0	0	0	0	0	0	0	0	4	
5351	Πάνο Πλάρες (Περλ., Τροόδος)	0	0	0	0	0	0	0	0	0	0	0	0	0	0	0	0	0	4	
5352	Φονί (Περ. Μονή Τροοδίτισσας)	0	0	0	0	0	0	0	14	6	8	*	*	5	2	3	3	*	*	
5354	Κάτο Αμιάντος	0	0	0	0	0	0	0	4	0	4	*	*	2	0	2	2	11	11	
5360	Άγιος Θεόδωρος	0	0	0	0	15	13	4	38	17	21	10	10	0	23	23	0	0	0	
5361	Άγιος Ιωάννης	*	2	1	1	0	0	0	0	0	0	0	0	0	0	0	0	0	0	
5362	Κάτο Μύλος	0	0	0	0	*	*	*	5	2	3	4	4	10	8	2	2	*	*	
5363	Ποταμίτσα	0	0	0	0	0	0	0	0	0	0	0	0	0	0	0	0	0	0	

(Συν. - Cont'd)

ΠΙΝΑΚΑΣ 62(Συν.). ΕΚΜΕΤΑΛΛΕΥΣΕΙΣ ΚΑΙ ΑΡΙΘΜΟΣ ΑΠΑΣΧΟΛΟΥΜΕΝΩΝ ΤΑΚΤΙΚΩΝ ΚΑΙ ΑΛΛΩΝ ΕΡΓΑΤΩΝ ΚΑΤΑ ΦΥΛΟ, ΕΠΑΡΧΙΑ ΚΑΙ ΚΟΙΝΟΤΗΤΑ ΔΙΑΜΟΝΗΣ ΤΟΥ ΚΑΤΟΧΟΥ

TABLE 62(Cont'd). HOLDINGS AND NUMBER OF PERMANENT AND OTHER EMPLOYEES BY SEX AND HOLDER'S DISTRICT AND COMMUNITY OF RESIDENCE

Κοδ. Code	Επαρχία Δήμος / Κοινότητα Municipality / Community	ΤΑΚΤΙΚΟΙ ΕΡΓΑΤΕΣ - PERMANENT				ΕΠΙΧΟΙΚΟΙ ΕΡΓΑΤΕΣ - SEASONAL				ΕΡΓΑΤΕΣ ΧΩΡΙΣ ΑΜΟΙΒΗ - UNPAID				Λοιποί Εργάτες Number of Holdings		
		Αριθμός Εκμεταλλεύσεων Number of Holdings		Αριθμός Απασχολούμενων Number of Employees		Αριθμός Εκμεταλλεύσεων Number of Holdings		Αριθμός Απασχολούμενων Number of Employees		Αριθμός Απασχολούμενων Number of Employees		Αριθμός Απασχολούμενων Number of Employees				
		που απασχολούν: that employ:		Σύνολο Total		που απασχολούν: that employ:		Σύνολο Total		που απασχολούν: that employ:		Σύνολο Total				
		Αντρες Males	Γυναίκες Female	Αντρες Males	Γυναίκες Female	Αντρες Males	Γυναίκες Female	Αντρες Males	Γυναίκες Female	Αντρες Males	Γυναίκες Female	Αντρες Males	Γυναίκες Female			
5364	Δύμεις	0	0	0	0	8	7	22	20	2	23	19	17	37	22	0
5365	Πελένδρι (Περλ. Κάρδαμα)	*	0	1	0	4	*	24	13	11	13	12	4	30	5	108
5366	Αγρός	*	*	5	3	5	4	15	7	8	51	37	34	105	53	22
5367	Αγρίδια	0	0	0	0	0	0	0	0	0	12	8	6	33	10	5
5368	Χανδριά	0	0	0	0	5	5	16	11	5	22	19	10	59	38	11
5369	Κυπερόντα	*	0	1	1	15	13	21	16	5	43	36	35	105	49	5
6	ΠΑΦΟΣ - PAFOS	211	87	497	325	172	2.201	37.637	12.237	25.400	2.335	1.970	1.963	6.863	11.833	2.409
6000	Δήμος Πάφου	41	38	14	99	75	637	514	3.150	6.383	538	452	421	3.541	2.028	381
6010	Δήμος Γεροσκήπου	14	13	4	28	23	110	145	2.168	1.556	175	127	147	928	334	331
6011	Κονιά	*	*	0	1	1	6	9	21	36	8	7	7	46	22	4
6012	Αγία Μαρτινούδα	*	*	0	1	0	6	6	32	1	7	6	6	20	12	8
6013	Κολώνη (Περλ. Μονή Ανατολικό)	*	*	3	1	2	*	12	66	2	64	*	6	16	3	22
6014	Αχέλετα	4	4	28	20	8	9	6	225	102	50	0	*	1	0	17
6020	Χλωρακας	7	5	12	7	5	33	22	270	163	50	41	35	171	107	61
6021	Λέμπα	*	*	0	3	0	*	0	18	0	*	*	0	8	0	*
6022	Έμπα	9	7	4	19	9	28	32	365	146	34	32	29	269	137	32
6023	Τρεμθούσα	0	0	0	0	4	*	37	19	18	18	17	16	67	32	9
6024	Μέσα Χοριό	0	0	0	0	5	4	4	39	16	23	4	4	15	6	*
6025	Μεσόγη	0	0	0	0	*	*	18	12	6	4	4	4	44	24	23
6026	Τύα (Περ. Μονή Αγίου Νεοφύτου)	*	*	9	7	2	9	188	120	68	*	*	*	9	4	*
6027	Κισσόνεργα	13	8	7	18	9	34	28	191	115	76	43	35	135	71	47
6100	Κούκλια	9	7	5	16	10	36	26	491	212	22	22	5	43	37	74
6101	Μανδριά	14	11	12	64	20	44	19	133	13	120	8	8	50	5	70
6102	Νικόκλεια	*	*	0	3	3	5	7	60	15	45	7	5	20	10	7
6104	Τίψη	5	4	*	5	4	8	51	327	15	312	70	52	179	86	104
6106	Αγία Βαρβάρα	*	*	13	8	5	6	5	39	9	30	7	4	17	4	18
6107	Αναρίτα	4	*	5	3	11	8	6	98	23	75	20	26	79	36	52

(Συν. - Cont'd)

ΠΙΝΑΚΑΣ 62(Συν). ΕΚΜΕΤΑΛΛΕΥΣΕΙΣ ΚΑΙ ΑΡΙΘΜΟΣ ΑΠΑΣΧΟΛΟΥΜΕΝΩΝ ΤΑΚΤΙΚΩΝ ΚΑΙ ΆΛΛΩΝ ΕΡΓΑΤΩΝ ΚΑΤΑ ΦΥΛΟ, ΕΠΙΧΑΡΙΑ ΚΑΙ ΚΟΙΝΟΤΗΤΑ ΔΙΑΜΟΝΗΣ ΤΟΥ ΚΑΤΟΧΟΥ

TABLE 62(Cont'd). HOLDINGS AND NUMBER OF PERMANENT AND OTHER EMPLOYEES BY SEX AND HOLDER'S DISTRICT AND COMMUNITY OF RESIDENCE

Κωδ. Code	Επαρχία Δήμος / Κοινότητα Municipality / Community	ΤΑΚΤΙΚΟΙ ΕΡΓΑΤΕΣ - PERMANENT						ΕΠΙΧΑΡΙΑ ΕΡΓΑΤΕΣ - SEASONAL						ΕΡΓΑΤΕΣ ΧΩΡΙΣ ΑΜΟΙΒΗ - UNPAID					
		Αριθμός Εκμεταλλεύσεων Number of Holdings		Αριθμός Απασχολούμενων Number of Employees		Αριθμός Εκμεταλλεύσεων Number of Holdings		Αριθμός Απασχολούμενων Number of Employees		Αριθμός Εκμεταλλεύσεων Number of Holdings		Αριθμός Απασχολούμενων Number of Employees		Αριθμός Απασχολούμενων Number of Employees		Αριθμοί Εργατές Number of Holdings			
		που απασχολούν: that employ:		που απασχολούν: that employ:		που απασχολούν: that employ:		που απασχολούν: that employ:		που απασχολούν: that employ:		που απασχολούν: that employ:		που απασχολούν: that employ:		Αριθμός Εκμ/σεων Number of Holdings			
		Σύνολο Total	Άντρες Males	Γυναίκες Female	Σύνολο Total	Άντρες Males	Γυναίκες Female	Σύνολο Total	Άντρες Males	Γυναίκες Female	Σύνολο Total	Άντρες Males	Γυναίκες Female	Σύνολο Total	Άντρες Males	Γυναίκες Female	Σύνολο Total	Άντρες Males	Γυναίκες Female
6110	Μαραθούνα	*	*	9	20	11	9	5	55	17	38	*	*	*	2	1	1	8	
6111	'Αρμιον	0	0	0	0	0	0	5	47	26	21	*	*	*	30	16	14	17	
6112	Επισκοπή	0	0	0	0	0	0	*	23	3	20	0	0	0	0	0	0	0	
6113	Ναρά	0	0	0	0	0	0	*	25	10	15	16	15	10	76	45	31	37	
6114	Χολέτρια	*	*	1	2	1	1	6	46	2	44	14	12	10	50	26	24	28	
6115	Αζύλου	*	0	0	1	1	0	11	342	119	223	6	4	5	61	24	37	0	
6116	Ελεδιό	0	0	0	0	0	0	6	45	12	33	12	10	12	88	28	60	0	
6120	Τσαδα	*	*	2	2	2	0	146	2.336	857	1.479	133	127	133	2.000	632	1.368	67	
6121	Κοΐλη	0	0	0	0	0	0	76	1.988	682	1.306	75	74	74	1.772	618	1.154	34	
6122	Στρουμιτί	*	*	3	17	14	3	95	1.668	515	1.153	44	35	30	112	49	63	4	
6123	Πολέμι	0	0	0	0	0	0	97	1.560	444	1.116	92	85	86	1.058	379	679	94	
6124	Καλλέπεια (Περλ. Μορόνερο)	0	0	0	0	0	0	38	727	171	556	11	11	11	162	49	113	12	
6125	Λεπτόμβου	0	0	0	0	0	0	33	933	244	689	35	33	32	558	200	358	0	
6128	Λεμόνα	0	0	0	0	0	0	6	139	34	105	*	*	*	78	15	63	*	
6129	Χούλου	0	0	0	0	0	0	11	246	70	176	17	17	17	293	97	196	4	
6130	Ακουρασός	*	*	1	2	1	1	0	0	0	0	0	0	0	0	0	0	0	
6132	Κάθικας	*	*	5	7	5	2	56	600	154	446	21	19	19	62	28	34	4	
6133	Δήμος Πέγειας & Αγ. Γεώργ. Πέγειας	5	*	3	6	3	3	84	889	520	369	23	16	16	67	38	29	69	
6200	Πάνο Αρχιμανδρίτα-& Κάτω Αρχιμ.	0	0	0	0	0	0	5	57	33	24	9	9	7	63	32	31	5	
6201	Φασούλα	*	*	1	2	1	1	9	63	24	39	8	8	6	35	24	11	*	
6204	Μαμίονια	0	0	0	0	0	0	10	79	49	30	6	5	5	18	9	9	*	
6205	'Αγιος Γεώργιος	*	*	2	2	2	0	16	132	47	85	15	14	14	47	28	19	6	
6206	Σταυροκόκκονο	*	*	1	1	1	0	10	266	46	220	10	10	9	47	18	29	13	
6208	Τραχυπέδουλα	*	*	1	1	1	0	19	307	74	233	31	31	28	300	111	189	25	
6210	Κελοκέδαρα	*	*	7	7	7	0	16	229	79	150	57	55	49	399	160	239	21	
6211	Σελαμιού	*	0	0	1	1	1	19	111	31	80	64	61	55	266	140	126	*	
6212	Κιάσι	0	0	0	0	0	0	0	0	0	0	0	0	0	0	0	0	0	
6213	Κέδαρες	*	*	1	1	1	0	11	141	57	84	21	21	17	71	37	34	0	

(Συν. - Cont'd)

ΠΙΝΑΚΑΣ 62(Συν). ΕΚΜΕΤΑΛΛΕΥΣΕΙΣ ΚΑΙ ΑΡΙΘΜΟΣ ΑΠΑΣΧΟΛΟΥΜΕΝΩΝ ΤΑΚΤΙΚΩΝ ΚΑΙ ΆΛΛΩΝ ΕΡΓΑΤΩΝ ΚΑΤΑ ΦΥΛΟ, ΕΠΑΡΧΙΑ ΚΑΙ ΚΟΙΝΟΤΗΤΑ ΔΙΑΜΟΝΗΣ ΤΟΥ ΚΑΤΟΧΟΥ

Κωδ. Code	Επαρχία Δήμος / Κοινότητα Municipality / Community	ΤΑΚΤΙΚΟΙ ΕΡΓΑΤΕΣ - PERMANENT						ΕΠΟΧΙΚΟΙ ΕΡΓΑΤΕΣ - SEASONAL						ΕΡΓΑΤΕΣ ΧΩΡΙΣ ΑΜΟΙΒΗ - UNPAID						Λοιποί Εργάτες Number of Holdings
		Αριθμός Εκμεταλλεύσεων Number of Holdings		Αριθμός Απασχολούμενων Number of Employees		Αριθμός Εκμεταλλεύσεων Number of Holdings		Αριθμός Απασχολούμενων Number of Employees		Αριθμός Εκμεταλλεύσεων Number of Holdings		Αριθμός Απασχολούμενων Number of Employees		Αριθμός Απασχολούμενων Number of Employees		Αριθμός Εκμ/σεων Number of Holdings				
		Σύνολο Total	που απασχολούν: that employ:		Σύνολο Total	που απασχολούν: that employ:		Σύνολο Total	που απασχολούν: that employ:		Σύνολο Total	που απασχολούν: that employ:		Σύνολο Total	που απασχολούν: that employ:					
			Άντρες Males	Γυναίκες Female		Άντρες Males	Γυναίκες Female		Άντρες Males	Γυναίκες Female		Άντρες Males	Γυναίκες Female		Άντρες Males		Γυναίκες Female			
6214	Μέσανα	*	0	1	0	1	9	7	8	14	13	12	64	34	30	0				
6215	Πραιτόρι	*	0	1	0	1	11	10	6	11	10	10	51	28	23	0				
6216	Φιλούσα (Κελοκεδάρων)	*	0	1	1	14	14	14	12	110	6	6	25	16	9	0				
6217	Αρμίνου	*	0	2	2	0	*	*	*	4	4	*	8	5	3	0				
6218	'Αγιος Νικόλαος (Περ. Περάβασα)	0	0	0	0	0	13	13	10	177	13	12	54	30	24	*				
6219	'Αγιος Ιωάννης (Περ. Μάλωντα)	0	0	0	0	0	9	*	7	65	7	6	49	28	21	*				
6220	Αμαργέτη	*	0	2	2	41	28	29	491	141	33	38	641	191	450	0				
6221	Άγια Μαρίνα (Κελοκεδάρων)	*	0	2	2	6	6	*	4	33	5	4	22	10	12	0				
6222	Πενταλιά	0	0	0	0	9	9	4	8	34	5	29	117	31	86	0				
6224	Γαλαταριά	0	0	0	0	9	9	6	8	125	31	94	188	29	159	0				
6225	Κοιλίνα	*	0	3	2	9	9	9	7	119	31	88	82	8	74	*				
6227	Στατός-'Αγιος Φώτιος-&Αιμαελίτης	6	4	9	6	53	41	47	732	156	24	45	435	68	367	4				
6229	Μιαμόνταλη	0	0	0	0	0	0	0	0	0	0	0	0	0	0	*				
6230	Πάνω Παναριά-&Μονή Χρυσορ.&Άγια	*	0	3	2	124	113	116	2.884	808	114	93	1.456	418	1.038	6				
6231	Ασπρογιά	*	0	2	2	5	5	5	32	14	5	*	29	9	20	14				
6300	Ψάθι	*	0	1	1	8	8	6	129	36	14	13	215	56	159	*				
6301	'Αγιος Δημητριάδος	*	0	1	1	10	10	8	10	124	18	106	82	35	47	7				
6302	Καναβίου (Περλ. Μελαμού)	*	0	1	1	24	18	22	363	66	29	27	204	80	124	4				
6303	Θρίνα (Δρίνα)	0	0	0	0	7	6	7	59	14	11	9	94	31	63	5				
6304	Μηλιά	0	0	0	0	0	0	0	0	0	*	*	8	2	6	*				
6305	Κρίτου Μαρτίου	0	0	0	0	10	10	10	207	49	12	9	59	25	34	*				
6306	Φόνη	0	0	0	0	15	14	15	339	87	16	14	131	33	98	13				
6307	Λάσα	0	0	0	0	11	9	11	177	44	11	10	85	27	58	9				
6308	Δρύμου	0	0	0	0	7	7	6	83	20	63	11	126	35	91	9				
6310	Σίμου	*	0	2	2	20	20	11	359	228	131	17	117	51	66	16				
6315	Φιλούσα (Χρυσοχός)	0	0	0	0	0	0	0	0	0	0	0	0	0	0	15				
6318	Μελάδα	0	0	0	0	0	0	0	0	0	0	0	0	0	0	*				
6320	Λυσός-&Άγ.Μερκούρ.&Σταυρός Ψάκ.	0	0	0	0	0	0	0	0	1	0	*	50	30	20	11				

(Συν. - Cont'd)

ΠΙΝΑΚΑΣ 62(Συν). ΕΚΜΕΤΑΛΛΕΥΣΕΙΣ ΚΑΙ ΑΡΙΘΜΟΣ ΑΠΑΣΧΟΛΟΥΜΕΝΩΝ ΤΑΚΤΙΚΩΝ ΚΑΙ ΑΛΛΩΝ ΕΡΓΑΤΩΝ ΚΑΤΑ ΦΥΛΟ, ΕΠΑΡΧΙΑ ΚΑΙ ΚΟΙΝΟΤΗΤΑ ΔΙΑΜΟΝΗΣ ΤΟΥ ΚΑΤΟΧΟΥ

TABLE 62(Cont'd). HOLDINGS AND NUMBER OF PERMANENT AND OTHER EMPLOYEES BY SEX AND HOLDER'S DISTRICT AND COMMUNITY OF RESIDENCE

Κωδ. Code	Επαρχία Δήμιος / Κοινότητα Municipality / Community	ΤΑΚΤΙΚΟΙ ΕΡΓΑΤΕΣ - PERMANENT				ΕΠΙΧΟΙΚΟΙ ΕΡΓΑΤΕΣ - SEASONAL				ΕΡΓΑΤΕΣ ΧΩΡΙΣ ΑΜΟΙΒΗ - UNPAID				Λοιποί Εργάτες Number of Holdings		
		Αριθμός Εκμεταλλεύσεων Number of Holdings		Αριθμός Απασχολούμενων Number of Employees		Αριθμός Εκμεταλλεύσεων Number of Holdings		Αριθμός Απασχολούμενων Number of Employees		Αριθμός Απασχολούμενων Number of Employees		Αριθμός Απασχολούμενων Number of Employees				
		που απασχολούν: that employ:		Σύνολο Total		που απασχολούν: that employ:		Σύνολο Total		που απασχολούν: that employ:		Σύνολο Total				
		Αντρες Males	Γυναίκες Female	Αντρες Males	Γυναίκες Female	Αντρες Males	Γυναίκες Female	Αντρες Males	Γυναίκες Female	Αντρες Males	Γυναίκες Female	Αντρες Males	Γυναίκες Female			
6321	Περιστερίνα	*	0	2	0	0	0	0	0	0	0	0	35	15	20	57
6330	Θελέτρα	*	*	4	3	26	1	408	119	289	12	12	162	44	118	9
6331	Γιόλου	0	0	0	0	66	62	2.209	782	1.427	41	27	427	131	296	60
6332	Πάνο Ακουρδάλα	0	0	0	0	*	*	21	6	15	0	0	0	0	0	0
6333	Μηλιού -& Μονή Αγίων Αναργύρων	*	0	1	1	*	*	14	4	10	*	*	10	4	6	*
6334	Κάτω Ακουρδάλα	*	0	1	1	*	*	11	6	5	*	*	3	3	0	0
6335	Τέρα	0	0	0	0	0	0	0	0	0	0	0	0	0	0	*
6336	Κρίτου Τέρα	0	0	0	0	0	0	0	0	0	*	*	10	0	10	27
6337	Σκούλη	0	0	0	0	*	*	*	1	0	0	0	0	0	0	14
6338	Χόλη	0	0	0	0	*	*	*	2	0	0	0	0	0	0	13
6340	Καραμουληδες	*	*	5	2	*	*	5	2	3	0	0	0	0	0	12
6341	Χρυσού	0	0	0	0	*	*	*	3	0	0	0	0	0	0	9
6343	Δήμος Πόλις	6	6	15	12	29	22	187	83	104	*	*	2	1	1	72
6344	Νέο Χωριό(Περ.Λουτρά Αφροδίτης)	*	0	2	2	10	6	29	9	20	*	0	2	0	2	26
6345	Γουδί	*	0	1	1	6	*	20	6	14	0	0	0	0	0	28
6350	Κάτω Αρόδες	0	0	0	0	7	7	183	36	147	5	5	69	18	51	*
6351	Πάνο Αρόδες	*	0	1	1	7	7	117	22	95	6	6	76	17	59	6
6352	Ίνεια	0	0	0	0	*	*	*	1	0	0	0	0	0	0	18
6353	Αρούσα (Περλ. Πιτκόκοπος)	0	0	0	0	0	0	0	0	0	0	0	0	0	0	34
6360	Πελοπούσα -& Μύρμυγκοφ & Λίμνη	*	0	1	1	*	*	*	2	0	0	0	0	0	0	0
6361	Κυνούσα	*	*	6	2	4	4	14	6	8	0	0	0	0	0	0
6362	Μακούντα	0	0	0	0	0	0	0	0	0	0	0	0	0	0	*
6363	Αργάκα	6	5	15	12	40	21	152	55	97	13	6	46	15	31	113
6364	Γιαλιά	*	*	8	2	6	*	15	1	14	0	0	0	0	0	0
6365	Αγία Μαρίνα (Χρυσούχος)	*	*	5	4	20	5	60	14	46	6	4	19	8	11	9
6366	Νέα Δήμιτα	0	0	0	0	0	0	0	0	0	*	*	2	0	2	0
6367	Πομός (Περλ. Παλάμπελα)	0	0	0	0	*	*	4	2	2	20	16	66	42	24	21
6368	Στενή	0	0	0	0	0	0	0	0	0	*	*	2	0	2	24
6369	Άγιος Ισιδορος	0	0	0	0	0	0	0	0	0	0	0	0	0	0	*

* Ο αριθμός των εκμεταλλεύσεων είναι μικρότερος ή ίσος με το 3.

* The number of holdings is less than or equal to 3.

ΠΙΝΑΚΑΣ 63. ΔΙΑΧΕΙΡΙΣΤΕΣ ΤΩΝ ΕΚΜΕΤΑΛΛΕΥΣΕΩΝ ΠΟΥ ΕΙΝΑΙ ΝΟΜΙΚΑ ΠΡΟΣΩΠΑ, ΚΑΤΟΧΟΙ ΑΤΟΜΙΚΩΝ ΕΚΜΕΤΑΛΛΕΥΣΕΩΝ ΚΑΙ ΑΠΑΣΧΟΛΟΥΜΕΝΑ ΜΕΛΗ ΤΟΥ ΝΟΙΚΟΚΥΡΙΟΥ, ΚΑΤΑ ΦΥΛΟ ΚΑΙ ΤΑΞΕΙΣ ΗΛΙΚΙΩΝ, ΚΑΤΑ ΕΠΑΡΧΙΑ

TABLE 63. MANAGERS OF THE HOLDINGS THAT ARE LEGAL PERSONS, OWNERS OF A PRIVATE HOLDING AND WORKING MEMBERS OF THE HOUSEHOLD, BY SEX AND BY AGE GROUPING, BY DISTRICT

Επαρχία και Τάξεις Ηλικιών District and Age Grouping	Διαχειριστές εκμ/σεων που είναι Νομικά Πρόσωπα Managers of the holdings that are Legal Persons	Κάτοχοι Ατομικών Εκμεταλλεύσεων Owners of a Private Holding			Απασχολούμενα μέλη του νοικοκυριού του κατοχού Working members of the household		
		Σ Υ Ν Ο Λ Ο T O T A L	Άρρενες Males	Θήλεις Females	Σ Υ Ν Ο Λ Ο T O T A L	Άρρενες Males	Θήλεις Females
Σ Υ Ν Ο Λ Ο - T O T A L	447	44.752	33.323	11.429	35.370	13.534	21.836
Μέχρι 14 - Up to 14	0	0	0	0	1.046	694	352
15 - 19	0	14	9	5	2.200	1.566	634
20 - 24	3	153	96	57	2.115	1.506	609
25 - 29	9	623	414	209	1.460	881	579
30 - 34	27	1.597	1.117	480	1.690	669	1.021
35 - 39	53	3.169	2.274	895	2.437	744	1.693
40 - 44	86	5.139	3.758	1.381	3.420	1.028	2.392
45 - 49	69	6.172	4.566	1.606	4.007	1.265	2.742
50 - 54	50	6.160	4.467	1.693	4.120	1.302	2.818
55 - 59	48	6.500	4.852	1.648	4.422	1.369	3.053
60 - 64	40	4.947	3.759	1.188	3.276	911	2.365
65 - 69	31	4.368	3.391	977	2.550	724	1.826
70 +	31	5.910	4.620	1.290	2.627	875	1.752
ΛΕΥΚΩΣΙΑ - LEFKOSIA	194	16.251	11.016	5.235	11.897	5.169	6.728
Μέχρι 14 - Up to 14	0	0	0	0	305	214	91
15 - 19	0	3	0	3	649	477	172
20 - 24	0	44	19	25	646	475	171
25 - 29	5	192	111	81	403	249	154
30 - 34	15	497	288	209	459	222	237
35 - 39	26	977	602	375	666	244	422
40 - 44	35	1.719	1.077	642	1.136	417	719
45 - 49	23	2.223	1.475	748	1.428	547	881
50 - 54	23	2.453	1.603	850	1.527	596	931
55 - 59	18	2.498	1.744	754	1.673	640	1.033
60 - 64	17	1.845	1.302	543	1.171	418	753
65 - 69	18	1.647	1.178	469	920	323	597
70 +	14	2.153	1.617	536	914	347	567
ΑΜΜΟΧΩΣΤΟΣ - AMMOCHOSTOS	31	2.755	2.430	325	2.684	825	1.859
Μέχρι 14 - Up to 14	0	0	0	0	143	84	59
15 - 19	0	1	1	0	265	184	81
20 - 24	1	10	8	2	260	163	97
25 - 29	0	39	36	3	169	112	57
30 - 34	1	105	81	24	148	45	103
35 - 39	4	235	196	39	232	48	184
40 - 44	6	394	350	44	289	34	255
45 - 49	4	443	395	48	312	36	276
50 - 54	3	382	340	42	280	41	239
55 - 59	3	407	359	48	238	32	206
60 - 64	6	271	232	39	170	20	150
65 - 69	2	239	219	20	107	18	89
70 +	1	229	213	16	71	8	63

(Συν. - Cont'd)

ΠΙΝΑΚΑΣ 63(Συν.). ΔΙΑΧΕΙΡΙΣΤΕΣ ΤΩΝ ΕΚΜΕΤΑΛΛΕΥΣΕΩΝ ΠΟΥ ΕΙΝΑΙ ΝΟΜΙΚΑ ΠΡΟΣΩΠΑ, ΚΑΤΟΧΟΙ ΑΤΟΜΙΚΩΝ ΕΚΜΕΤΑΛΛΕΥΣΕΩΝ ΚΑΙ ΑΠΑΣΧΟΛΟΥΜΕΝΑ ΜΕΛΗ ΤΟΥ ΝΟΙΚΟΚΥΡΙΟΥ, ΚΑΤΑ ΦΥΛΟ ΚΑΙ ΤΑΞΕΙΣ ΗΛΙΚΙΩΝ, ΚΑΤΑ ΕΠΑΡΧΙΑ

TABLE 63(Cont'd). MANAGERS OF THE HOLDINGS THAT ARE LEGAL PERSONS, OWNERS OF A PRIVATE HOLDING AND WORKING MEMBERS OF THE HOUSEHOLD, BY SEX AND BY AGE GROUPING, BY DISTRICT

Επαρχία και Τάξεις Ηλικιών District and Age Grouping	Διαχειριστές εκμ/σεων που είναι Νομικά Πρόσωπα Managers of the holdings that are Legal Persons	Κάτοχοι Ατομικών Εκμεταλλεύσεων Owners of a Private Holding			Απασχολούμενα μέλη του νοικοκυριού του κατοχού Working members of the household		
		ΣΥΝΟΛΟ TOTAL	Άρρενες Males	Θήλειες Females	ΣΥΝΟΛΟ TOTAL	Άρρενες Males	Θήλειες Females
ΛΑΡΝΑΚΑ - LARNAKA	107	6.634	5.314	1.320	5.748	2.177	3.571
Μέχρι 14 - Up to 14	0	0	0	0	306	203	103
15 - 19	0	3	2	1	569	377	192
20 - 24	2	35	26	9	503	352	151
25 - 29	3	111	85	26	291	177	114
30 - 34	4	247	196	51	291	112	179
35 - 39	12	502	410	92	405	98	307
40 - 44	25	823	654	169	561	117	444
45 - 49	24	966	764	202	640	155	485
50 - 54	10	927	729	198	630	174	456
55 - 59	11	914	721	193	615	182	433
60 - 64	9	698	570	128	410	81	329
65 - 69	1	596	489	107	289	79	210
70 +	6	812	668	144	238	70	168
ΛΕΜΕΣΟΣ - LEMESOS	67	11.619	8.925	2.694	8.599	3.001	5.598
Μέχρι 14 - Up to 14	0	0	0	0	143	98	45
15 - 19	0	5	4	1	405	306	99
20 - 24	0	27	22	5	372	276	96
25 - 29	0	131	86	45	304	175	129
30 - 34	5	370	287	83	393	151	242
35 - 39	4	781	586	195	598	167	431
40 - 44	14	1.303	1.006	297	837	253	584
45 - 49	10	1.483	1.120	363	983	307	676
50 - 54	10	1.446	1.090	356	989	285	704
55 - 59	8	1.745	1.319	426	1.136	313	823
60 - 64	5	1.393	1.084	309	921	230	691
65 - 69	6	1.255	1.001	254	743	184	559
70 +	5	1.680	1.320	360	775	256	519
ΠΑΦΟΣ - PAFOS	48	7.493	5.638	1.855	6.442	2.362	4.080
Μέχρι 14 - Up to 14	0	0	0	0	149	95	54
15 - 19	0	2	2	0	312	222	90
20 - 24	0	37	21	16	334	240	94
25 - 29	1	150	96	54	293	168	125
30 - 34	2	378	265	113	399	139	260
35 - 39	7	674	480	194	536	187	349
40 - 44	6	900	671	229	597	207	390
45 - 49	8	1.057	812	245	644	220	424
50 - 54	4	952	705	247	694	206	488
55 - 59	8	936	709	227	760	202	558
60 - 64	3	740	571	169	604	162	442
65 - 69	4	631	504	127	491	120	371
70 +	5	1.036	802	234	629	194	435

ΚΕΦΑΛΑΙΟ 7

Γεωγραφική κατανομή χρησιμοποιούμενης γεωργικής γης

CHAPTER 7

Geographical distribution of utilized agricultural land

ΠΙΝΑΚΑΣ 64.1. ΧΡΗΣΙΜΟΠΟΙΟΥΜΕΝΗ ΓΕΩΡΓΙΚΗ ΕΚΤΑΣΗ ΚΑΤΑ ΕΙΔΟΣ ΕΤΗΣΙΑΣ ΚΑΛΙΕΡΓΕΙΑΣ ΚΑΤΑ ΕΠΑΡΧΙΑ ΚΑΙ ΚΟΙΝΟΤΗΤΑ ΠΟΥ ΒΡΙΣΚΕΤΑΙ Η ΕΚΜΕΤΑΛΛΕΥΣΗ
TABLE 64.1. UTILIZED AGRICULTURAL AREA BY TYPE OF TEMPORARY CROP BY DISTRICT AND COMMUNITY THAT THE HOLDING IS LOCATED

Κωδ. Code	Επαρχία Δήμος / Κοινότητα Municipality / Community	ΕΤΗΣΙΕΣ ΚΑΛΙΕΡΓΕΙΕΣ - TEMPORARY CROPS									
		ΣΥΝΟΛΟ Χρησιμοποιούμενης Γεωργικής Έκτασης (δεκάρια) TOTAL Utilized Agricultural Area (decares)	Δημητριακά για παραγωγή καρπού Cereal for grain production	Βιομηχανικά φυτά Industrial crops	Πατάτες Potatoes	Νοστά λαχανικά Fresh vegetables	Άνθη και Διακοσμητικά φυτά Flowers and Ornamental plants	Θερμοκήπια και ανθόεων Greenhouses of fresh vegetables and flowers	Λοιπές ετήσιες καλλιέργειες Other temporary crops		
	ΣΥΝΟΛΟ - TOTAL	1.563.797	738.459	4.859	55.107	47.381	627	4.490	247.208		
1	ΛΕΥΚΩΣΙΑ - LEFKOSIA	546.174	334.704	602	12.462	21.052	319	337	62.041		
3	ΑΜΜΟΧΩΣΤΟΣ - AMMOCHOSTOS	119.298	57.313	53	25.039	8.650	28	884	15.958		
4	ΛΑΡΝΑΚΑ - LARNAKA	417.321	253.495	248	12.681	9.252	115	1.548	86.177		
5	ΛΕΜΕΣΟΣ - LEMESOS	189.984	24.314	32	2.005	4.317	160	819	35.953		
6	ΠΑΦΟΣ - PAFOS	291.020	68.634	3.924	2.921	4.110	4	902	47.080		
1	ΛΕΥΚΩΣΙΑ - LEFKOSIA	546.174	334.704	602	12.462	21.052	319	337	62.041		
1000	Δήμος Λευκωσίας	2.251	1.970	0	0	0	0	4	265		
1010	Δήμος Αγίου Δομετίου	312	305	**	0	**	0	0	**		
1011	Δήμος Ήγκωμης	1.693	1.110	0	0	0	178	0	13		
1012	Δήμος Στροβόλου	3.988	3.221	0	**	2	0	0	363		
1013	Δήμος Αγλαντζιάς (Αγλαργιά)	6.443	2.406	38	1	2	0	12	3.763		
1021	Δήμος Λακατάμειας	12.665	10.429	**	21	74	1	0	1.014		
1022	Συνοικισμός Ανθούπολης	5	0	0	0	0	0	0	0		
1023	Δήμος Λατσιών (Λακκιά)	5.319	4.223	0	1	59	0	0	266		
1024	Γέρι	16.555	12.560	1	14	47	0	0	2.390		
1100	Σιά	4.894	3.180	0	21	35	0	1	277		
1101	Μαθιάτης	7.208	4.153	3	172	62	0	0	1.797		
1102	Αλάμπα	5.692	4.366	0	1	16	3	0	222		
1103	Αγία Βαρβάρα	14.127	10.674	0	5	11	0	2	1.844		
1104	Κορσατίτης	3.200	2.236	0	5	39	0	0	749		
1105	Νήσου	6.139	2.901	4	2	50	0	6	2.641		
1106	Πέρα Χωριό	4.455	3.243	0	0	2	0	0	804		

(Συν. - Cont'd)

ΠΙΝΑΚΑΣ 64.1(Συν.). ΧΡΗΣΙΜΟΠΟΙΟΥΜΕΝΗ ΓΕΩΡΓΙΚΗ ΕΚΤΑΣΗ ΚΑΤΑ ΕΙΔΟΣ ΕΤΗΣΙΑΣ ΚΑΛΛΙΕΡΓΕΙΑΣ ΚΑΤΑ ΕΠΑΡΧΙΑ ΚΑΙ ΚΟΙΝΟΤΗΤΑ
ΠΟΥ ΒΡΙΣΚΕΤΑΙ Η ΕΚΜΕΤΑΛΛΕΥΣΗ

TABLE 64.1(Cont'd). UTILIZED AGRICULTURAL AREA BY TYPE OF TEMPORARY CROP BY DISTRICT AND COMMUNITY THAT THE HOLDING IS LOCATED

Κωδ. Code	Επαρχία Δήμος / Κοινότητα District Municipality / Community	ΕΤΗΣΙΑΣ ΚΑΛΛΙΕΡΓΕΙΑΣ - TEMPORARY CROPS									
		ΣΥΝΟΛΟ Χρησιμο- ποιούμενης Γεωργικής Έκτασης (δεκάρια) TOTAL Utilized Agricultural Area (decares)	Δημητριακά για παραγωγή καρπού Cereal for grain production	Βιομηχανικά φυτά Industrial crops	Πατάτες Potatoes	Νωπά λαχανικά Fresh vegetables	Άνη και Διακοσμητικά φυτά Flowers and Ornamental plants	Θερμοκήπια νοπών λαχανικών και ανθέων Greenhouses of fresh vegetables and flowers	Λοιπές ετήσιες καλλιέργειες Other temporary crops		
		Εκτάσεις (δεκάρια) (decares)	Εκτάσεις (δεκάρια) (decares)	Εκτάσεις (δεκάρια) (decares)	Εκτάσεις (δεκάρια) (decares)	Εκτάσεις (δεκάρια) (decares)	Εκτάσεις (δεκάρια) (decares)	Εκτάσεις (δεκάρια) (decares)	Εκτάσεις (δεκάρια) (decares)	Εκτάσεις (δεκάρια) (decares)	Εκτάσεις (δεκάρια) (decares)
1107	Δήμος Ιδαίου	16.624	3.237	33	30	225	33	10	11.531		
1108	Λύβια	15.149	8.047	0	17	15	3	3	6.038		
1109	Λυθροδόνας & Μονή Προφήτη Ηλία	11.196	2.517	7	118	88	0	0	1.914		
1110	Λουρουκίνα	6.819	4.799	0	0	0	0	0	2.020		
1120	Ποταμιά	10.009	4.313	7	6	83	0	0	5.157		
1121	'Αγιος Σωζόμενος	4.256	2.759	0	0	**	0	0	1.483		
1122	Πυρόγι	2	0	0	0	0	0	0	0		
1132	Μιάνδρες	23	23	0	0	0	0	0	0		
1200	Καμπί	1.053	0	0	8	224	0	0	5		
1201	Φαρμακάς	2.382	**	0	9	351	0	0	87		
1202	Απλίκι	130	0	0	8	17	0	0	0		
1203	Λαζαριάς (Περλ. Μονή Μαχαριά)	333	0	6	1	10	0	0	0		
1204	Γούρρη	1.256	16	5	3	50	0	0	90		
1205	Φικάρδου (Περλ. Οικ. Πύργου)	470	51	3	0	2	0	0	0		
1206	'Αγιος Επιφάνιος (Ορεινής)	1.593	31	0	18	77	0	1	82		
1207	Καλό Χωριό (Ορεινής)	1.701	527	0	6	65	0	0	356		
1208	Μαλούντα	5.820	5.266	0	6	20	0	1	220		
1209	Κλήρου	6.645	4.147	9	9	85	0	0	497		
1210	Αρεδιού	6.193	3.458	19	5	1.846	0	0	125		
1211	'Αγιος Ιωάννης (Μαλούντας)	9.211	5.140	143	230	1.906	0	64	308		
1212	Αγροκητιά	2.560	1.807	0	2	5	2	0	71		
1213	Μιτσερό (Περ. Μονή Αγ. Παντελ.)	5.029	3.554	19	13	30	13	4	137		
1220	Καπέδες	1.374	256	0	21	11	0	0	11		

(Συν. - Cont'd)

ΠΙΝΑΚΑΣ 64.1(Συν.). ΧΡΗΣΙΜΟΠΟΙΟΥΜΕΝΗ ΓΕΩΡΓΙΚΗ ΕΚΤΑΣΗ ΚΑΤΑ ΕΙΔΟΣ ΕΤΗΣΙΑΣ ΚΑΛΛΙΕΡΓΕΙΑΣ ΚΑΤΑ ΕΠΑΡΧΙΑ ΚΑΙ ΚΟΙΝΟΤΗΤΑ ΠΟΥ ΒΡΙΣΚΕΤΑΙ Η ΕΚΜΕΤΑΛΛΕΥΣΗ

TABLE 64.1(Cont'd). UTILIZED AGRICULTURAL AREA BY TYPE OF TEMPORARY CROP BY DISTRICT AND COMMUNITY THAT THE HOLDING IS LOCATED

Κωδ. Code	Επαρχία Δήμος / Κοινότητα Municipality / Community	ΕΤΗΣΙΕΣ ΚΑΛΛΙΕΡΓΕΙΕΣ - TEMPORARY CROPS									
		ΣΥΝΟΛΟ Χρησιμοποιούμενης Γεωργικής Έκτασης (δεκάρια) TOTAL Utilized Agricultural Area (decare)	Δημητριακά για παραγωγή καρπού Cereal for grain production	Βιομηχανικά φυτά Industrial crops	Πατάτες Potatoes	Νωπά λαχανικά Fresh vegetables	Άνη και Διακοσμητικά φυτά Flowers and Ornamental plants	Θερμοκήπια νοπών λαχανικών και ανθέων Greenhouses of fresh vegetables and flowers	Λοιπές ετήσιες καλλιέργειες Other temporary crops		
		Εκτάσεις (δεκάρια) (decare)	Εκτάσεις (δεκάρια) (decare)	Εκτάσεις (δεκάρια) (decare)	Εκτάσεις (δεκάρια) (decare)	Εκτάσεις (δεκάρια) (decare)	Εκτάσεις (δεκάρια) (decare)	Εκτάσεις (δεκάρια) (decare)	Εκτάσεις (δεκάρια) (decare)	Εκτάσεις (δεκάρια) (decare)	Εκτάσεις (δεκάρια) (decare)
1221	Καταλιόντας	1.045	636	0	5	171	0	0	0	5	
1222	Αναλιόντας (Περ. Μονή Αρχ.Μιχ.)	5.894	2.264	0	184	356	0	0	0	1.325	
1223	Καμπιά	2.085	617	8	24	38	0	0	0	131	
1224	Μαργί	4.131	2.851	0	0	1	0	0	0	1.081	
1225	Τσέρι	17.244	10.325	8	14	83	0	0	4	3.659	
1226	Πολιτικό -Μονή Αγ.Ηρακλ.&Φύλανι	4.422	2.877	14	2	153	0	0	5	394	
1227	Πέρα	12.568	10.001	**	5	731	0	0	1	155	
1228	Επισκοπεϊό	1.936	1.195	5	1	422	0	0	0	80	
1229	Ψιμολόφου	6.182	3.991	3	5	693	25	75	75	194	
1230	Εργάτες	8.537	3.940	18	21	3.257	0	7	7	128	
1231	Ανάγεια	1.194	768	**	1	106	0	0	0	51	
1232	Πάνου Δευτερά	9.971	6.931	29	3	1.751	0	2	2	197	
1233	Κάτω Δευτερά	5.493	3.586	5	29	297	20	26	26	368	
1240	Άγιοι Τριμιθιάς	13.027	11.234	1	23	15	0	0	0	513	
1241	Παλατιομέτοχο	27.544	24.298	0	422	591	0	0	0	188	
1242	Δένεια	5.015	4.771	0	8	4	0	0	0	0	
1243	Κοκκινοτριμιθιά	15.158	12.817	30	126	357	**	**	**	976	
1244	Μάμιαρη	7.166	6.349	1	70	283	0	0	0	22	
1245	Γερόλακκος	1.812	1.564	0	0	0	0	0	0	115	
1248	Άγιος Βασίλειος	40	36	0	0	0	0	0	0	0	
1300	Παλατιχώρι Μόρφου	1.268	0	0	25	37	0	0	0	2	
1301	Ασκάς	2.024	1	0	30	29	0	0	0	4	
1302	Άλιωνα	2.419	0	0	60	10	0	0	0	0	

(Συν. - Cont'd)

ΠΙΝΑΚΑΣ 64.1(Συν.). ΧΡΗΣΙΜΟΠΟΙΟΥΜΕΝΗ ΓΕΩΡΓΙΚΗ ΕΚΤΑΣΗ ΚΑΤΑ ΕΙΔΟΣ ΕΤΗΣΙΑΣ ΚΑΛΛΙΕΡΓΕΙΑΣ ΚΑΤΑ ΕΠΑΡΧΙΑ ΚΑΙ ΚΟΙΝΟΤΗΤΑ ΠΟΥ ΒΡΙΣΚΕΤΑΙ Η ΕΚΜΕΤΑΛΛΕΥΣΗ

TABLE 64.1(Cont'd). UTILIZED AGRICULTURAL AREA BY TYPE OF TEMPORARY CROP BY DISTRICT AND COMMUNITY THAT THE HOLDING IS LOCATED

Κωδ. Code	Επαρχία Δήμος / Κοινότητα Municipality / Community	ΕΤΗΣΙΕΣ ΚΑΛΛΙΕΡΓΕΙΕΣ - TEMPORARY CROPS									
		ΣΥΝΟΛΟ Χρησιμοποιούμενης Γεωργικής Έκτασης (δεκάρια) TOTAL Utilized Agricultural Area (decares)	Δημητριακά για παραγωγή καρπού Cereal for grain production	Βιομηχανικά φυτά Industrial crops	Πατάτες Potatoes	Νωπά λαχανικά Fresh vegetables	Άνη και Διακοσμητικά φυτά Flowers and Ornamental plants	Θερμοκήπια και ανθέων Greenhouses of fresh vegetables and flowers	Λοιπές ετήσιες καλλιέργειες Other temporary crops		
1303	Φτερικουδι	1.392	0	0	20	14	0	0	0	2	
1304	Πολύστυπος	715	0	0	3	7	0	0	0	0	
1305	Λαγουδερά	889	0	0	5	8	0	0	0	3	
1306	Σαράντι	694	0	0	2	5	0	0	0	1	
1307	Λιβάδια	230	0	0	1	0	0	0	0	0	
1308	Αληθινού	236	0	0	2	3	0	0	0	**	
1309	Πλατανιστάσα	2.605	0	0	46	21	0	0	0	83	
1310	Παλαχώρι Ορεινής	2.205	1	5	61	119	0	0	1	5	
1320	Ξυλιάτος	2.176	14	0	64	68	0	0	**	10	
1321	'Αγιος Γεώργιος Καυκάλλου	1.274	75	0	47	20	0	0	2	0	
1322	Νικητάρι (Περίλ. Ασίνου)	7.691	5.998	11	84	51	0	0	4	276	
1323	Βυζακιά	2.859	1.437	0	82	99	0	0	1	289	
1324	Αγία Μαρίνα (Ξυλιάτου)	3.800	1.013	5	32	33	0	0	0	303	
1325	'Αγιοι Ηλιόφοροι	1.178	1.162	0	0	0	0	0	0	0	
1326	Κάτω Μονή	4.279	2.969	2	55	20	0	0	0	185	
1327	Ορούντα	15.002	9.519	50	1.879	410	0	0	3	1.194	
1328	Πάνο Κουτραφάς	4.031	3.523	0	36	33	0	0	1	23	
1329	Κάτω Κουτραφάς (Περίλ. Μάνδρες)	11.576	10.434	0	87	67	0	0	14	67	
1330	Ποτάμι	6.409	4.720	0	245	117	0	0	0	86	
1350	Πάνο Ζοδέτα	3.090	2.434	0	297	36	0	0	0	94	
1360	Ακάτι	19.451	12.876	0	2.141	1.226	0	0	11	605	
1361	Περσιτέρωνα	22.466	11.987	10	3.028	1.317	1	0	5	1.111	
1362	Ασπρομερίτης	15.377	11.088	5	1.162	533	7	0	42	437	

(Συν. - Cont'd)

ΠΙΝΑΚΑΣ 64.1(Συν.). ΧΡΗΣΙΜΟΠΟΙΟΥΜΕΝΗ ΓΕΩΡΓΙΚΗ ΕΚΤΑΣΗ ΚΑΤΑ ΕΙΔΟΣ ΕΤΗΣΙΑΣ ΚΑΛΛΙΕΡΓΕΙΑΣ ΚΑΤΑ ΕΠΑΡΧΙΑ ΚΑΙ ΚΟΙΝΟΤΗΤΑ ΠΟΥ ΒΡΕΣΚΕΤΑΙ Η ΕΚΜΕΤΑΛΛΕΥΣΗ

TABLE 64.1(Cont'd). UTILIZED AGRICULTURAL AREA BY TYPE OF TEMPORARY CROP BY DISTRICT AND COMMUNITY THAT THE HOLDING IS LOCATED

Κοδ. Code	Επαρχία Δήμος / Κοινότητα District Municipality / Community	ΕΤΗΣΙΑΣ ΚΑΛΛΙΕΡΓΕΙΑΣ - TEMPORARY CROPS									
		ΣΥΝΟΛΟ Χρησιμο- ποιουμένης Γεωργικής Έκτασης (δεκάρια) TOTAL Utilized Agricultural Area (decare)	Δημητριακά για παραγωγή καρπού Cereal for grain production	Βιομηχανικά φυτά Industrial crops	Πατάτες Potatoes	Νωπά λαχανικά Fresh vegetables	Άνη και Διακοσμητικά φυτά Flowers and Ornamental plants	Θερμοκήπια και ανθών Greenhouses of fresh vegetables and flowers	Λοιπές ετήσιες καλλιέργειες Other temporary crops		
		Εκτάσεις (δεκάρια) Areas (decare)	Εκτάσεις (δεκάρια) Areas (decare)	Εκτάσεις (δεκάρια) Areas (decare)	Εκτάσεις (δεκάρια) Areas (decare)	Εκτάσεις (δεκάρια) Areas (decare)	Εκτάσεις (δεκάρια) Areas (decare)	Εκτάσεις (δεκάρια) Areas (decare)	Εκτάσεις (δεκάρια) Areas (decare)	Εκτάσεις (δεκάρια) Areas (decare)	Εκτάσεις (δεκάρια) Areas (decare)
1363	Αυλώνα	2.488	1.170	0	60	763	0	0	81		
1364	Κατοκοπιά	3.251	905	0	264	54	0	0	115		
1366	Μάσαρη	10	0	0	0	0	0	0	0		
1368	Μένικο	17.644	16.143	11	272	181	0	0	151		
1400	Σπήλια	946	0	0	36	41	0	0	8		
1402	Αγία Ειρήνη	691	4	0	15	28	0	1	3		
1403	Καννάβια (Περλ. Καπουρά)	868	0	0	34	26	0	0	**		
1404	Κακοπετριά -Πλατάνια,Αγ.Νικ.Στ.	626	0	1	**	17	0	0	18		
1405	Άγιος Θεόδωρος (Σολέας)	2.135	464	0	12	11	0	0	1		
1406	Γαλάτα	468	0	0	**	6	0	0	6		
1407	Σινάφορος	123	0	0	0	1	0	0	2		
1408	Καλιάνα	525	0	0	0	5	0	0	1		
1409	Τεμβριά	755	3	10	15	54	0	3	39		
1410	Κοράκου (Περλ. Αγρολάδου)	653	0	3	47	79	0	0	18		
1411	Ευύχου	6.008	4.271	6	76	85	0	18	57		
1412	Φλάσου	2.502	769	44	187	288	0	0	305		
1414	Άγιος Επιφάνιος (Σολέας)	500	56	0	4	0	0	0	0		
1415	Αηνού	2.179	1.748	11	11	24	0	0	107		
1416	Κατύδατα	1.275	484	0	19	47	0	0	137		
1417	Σκουριάτισσα (Φουκάσα)	835	241	0	8	23	0	0	61		
1420	Πεδουλάς	456	0	0	0	2	0	0	0		
1421	Μυλικούρι	565	0	0	6	6	0	0	0		
1422	Μουνουλλάς	703	0	0	2	19	0	0	5		

(Συν. - Cont'd)

ΠΙΝΑΚΑΣ 64.1(Συν.). ΧΡΗΣΙΜΟΠΟΙΟΥΜΕΝΗ ΓΕΩΡΓΙΚΗ ΕΚΤΑΣΗ ΚΑΤΑ ΕΙΔΟΣ ΕΤΗΣΙΑΣ ΚΑΛΛΙΕΡΓΕΙΑΣ ΚΑΤΑ ΕΠΑΡΧΙΑ ΚΑΙ ΚΟΙΝΟΤΗΤΑ ΠΟΥ ΒΡΙΣΚΕΤΑΙ Η ΕΚΜΕΤΑΛΛΕΥΣΗ

TABLE 64.1(Cont'd). UTILIZED AGRICULTURAL AREA BY TYPE OF TEMPORARY CROP BY DISTRICT AND COMMUNITY THAT THE HOLDING IS LOCATED

Κωδ. Code	Επαρχία Δήμος / Κοινότητα District Municipality / Community	ΕΤΗΣΙΕΣ ΚΑΛΛΙΕΡΓΕΙΕΣ - TEMPORARY CROPS									
		ΣΥΝΟΛΟ Χρησιμοποιούμενης Γεωργικής Έκτασης (δεκάρια) TOTAL Utilized Agricultural Area (decare)	Δημητριακά για παραγωγή κορμού Cereal for grain production	Βιομηχανικά φυτά Industrial crops	Πατάτες Potatoes	Νωπά λαχανικά Fresh vegetables	Άνη και Διακοσμητικά φυτά Flowers and Ornamental plants	Θερμοκήπια και ανθέων Greenhouses of fresh vegetables and flowers	Λοιπές ετήσιες καλλιέργειες Other temporary crops		
1423	Οίκος	382	0	0	0	7	0	0	0	4	
1424	Καλοπαναγιώτης-Ορκόνατας,Ι.Λαμπ.	1.908	0	5	0	56	0	0	0	13	
1425	Γερακιές	1.281	0	0	0	10	0	0	0	1	
1426	Τσακίστρα (Περύλ. Μονή Κύκκου)	740	0	0	1	31	30	0	0	3	
1427	Κάμπος	999	13	1	10	45	3	0	0	1	
1430	Άγιος Νικόλαος (Λεύκας)	72	40	0	0	1	0	0	0	0	
1431	Άγιος Γεώργιος (Λεύκας)	6	0	0	0	0	0	0	0	0	
1432	Πέτρα	1.284	1.079	0	13	27	0	0	0	2	
1443	Αγρολέμι	80	80	0	0	0	0	0	0	0	
1450	Βαρίσεια	3	0	0	0	1	0	0	0	0	
1455	Αμιαδιές	3	0	0	0	0	0	0	0	0	
1456	Πάνο Πύργος	338	0	0	9	**	0	0	0	0	
1457	Κάτω Πύργος	1.522	0	2	137	14	0	0	0	4	
1460	Πηγένα (Περύλ. Χαλέρι)	218	0	0	0	0	0	0	0	0	
1461	Παχύραμιος	366	0	2	0	3	0	0	3	0	
1462	Άγιος Θεόδωρος (Τυλλίριος)	195	10	0	39	1	0	0	0	1	
1464	Κόκκινα	5	0	0	0	0	0	0	0	0	
3	ΑΜΜΟΧΩΣΤΟΣ - ΑΜΜΟΧΩΣΤΟΣ	119.298	57.313	53	25.039	8.650	28	884	15.958		
3100	Δήμος Αγίας Νάπας -& Αγία Θέκλα	7.105	4.296	0	931	856	0	62	154		
3101	Δήμος Παραλιμνίου	13.947	7.525	0	1.107	2.417	0	303	831		
3102	Δήμος Δερύνειας-Στροβύλ.&Α.Νικ.	8.521	5.458	6	393	693	13	273	706		
3103	Σοτήρα	13.531	4.965	0	5.216	1.403	0	125	1.191		
3104	Λιοπέτρι	14.433	5.461	17	4.595	1.537	0	8	1.471		

(Συν. - Cont'd)

ΠΙΝΑΚΑΣ 64.1(Συν.). ΧΡΗΣΙΜΟΠΟΙΟΥΜΕΝΗ ΓΕΩΓΡΦΙΚΗ ΕΚΤΑΣΗ ΚΑΤΑ ΕΙΔΟΣ ΕΤΗΣΙΑΣ ΚΑΛΛΙΕΡΓΕΙΑΣ ΚΑΤΑ ΕΠΑΡΧΙΑ ΚΑΙ ΚΟΙΝΟΤΗΤΑ ΠΟΥ ΒΡΙΣΚΕΤΑΙ Η ΕΚΜΕΤΑΛΛΕΥΣΗ

TABLE 64.1(Cont'd). UTILIZED AGRICULTURAL AREA BY TYPE OF TEMPORARY CROP BY DISTRICT AND COMMUNITY THAT THE HOLDING IS LOCATED

Κωδ. Code	Επαρχία Δήμος / Κοινότητα District Municipality / Community	ΕΤΗΣΙΕΣ ΚΑΛΛΙΕΡΓΕΙΕΣ - TEMPORARY CROPS									
		ΣΥΝΟΛΟ Χρησιμοποιούμενης Γεωργικής Έκτασης (δεκάρια) TOTAL Utilized Agricultural Area (decares)	Δημητριακά για παραγωγή καρπού Cereal for grain production	Βιομηχανικά φυτά Industrial crops	Πατάτες Potatoes	Νισιά λαχανικά Fresh vegetables	Άνη και Διακοσμητικά φυτά Flowers and Ornamental plants	Θερμοκήπια και ανθέων Greenhouses of fresh vegetables and flowers	Λοιπές ετήσιες καλλιέργειες Other temporary crops		
3105	Φρέναρος	18.184	8.305	5	3.790	851	0	79	3.020		
3110	Αυγόρου (& Μονή Άγιος Κενδέας)	24.408	11.316	24	6.472	581	0	25	3.916		
3111	'Αρχα (Περλ. Δασάκι)	13.670	6.822	0	2.480	197	15	11	3.242		
3114	Αχερίτου-Άγ. Γεώργιος&Βρουσούλες	5.499	3.164	0	55	117	0	0	1.427		
4	ΛΑΡΝΑΚΑ - LARNAKA	417.321	253.495	248	12.681	9.252	115	1.548	86.177		
4000	Δήμος Λάρνακας	5.043	4.215	0	47	0	0	0	158		
4010	Δήμος Αραδίππου	28.420	16.849	0	0	3	0	0	10.143		
4011	Λιβάδια	4.477	3.417	0	1	32	0	0	707		
4012	Δρομολαξιά	14.645	9.484	0	31	314	0	15	4.417		
4013	Μενεού	3.235	2.322	0	15	31	0	0	225		
4100	Κελλιά	7.030	5.481	0	0	0	0	0	1.425		
4101	Τρούλλοι	13.129	7.733	0	5	6	2	1	4.340		
4102	Βορόκληνη(Ορόκληνη)	6.928	5.354	0	0	5	0	0	1.032		
4103	Αβέλλερό	7.968	6.882	0	5	8	0	0	837		
4104	Πύλα	10.037	8.819	0	56	5	0	13	722		
4105	Ξυλοτύμβου (Περλ.Δεκέλεια)	19.338	15.817	0	671	19	0	0	2.192		
4106	Ορμίδια	14.861	6.042	0	3.657	952	3	47	2.431		
4107	Ξυλοφάγου	21.057	8.275	0	6.853	1.054	4	26	3.011		
4110	Κίτρι	10.411	6.760	**	376	1.272	6	43	1.341		
4111	Περβολάα	6.499	4.467	0	328	1.006	0	21	311		
4112	Τερσεφάνου	13.585	11.071	0	11	403	0	19	1.501		
4113	Σοφτάδες	611	503	0	7	24	0	0	28		
4120	Μαζωτός	10.601	7.042	0	12	108	0	91	1.725		

(Συν. - Cont'd)

ΠΙΝΑΚΑΣ 64.1(Συν.). ΧΡΗΣΙΜΟΠΟΙΟΥΜΕΝΗ ΓΕΩΡΓΙΚΗ ΕΚΤΑΣΗ ΚΑΤΑ ΕΙΔΟΣ ΕΤΗΣΙΑΣ ΚΑΛΛΙΕΡΓΕΙΑΣ ΚΑΤΑ ΕΠΑΡΧΙΑ ΚΑΙ ΚΟΙΝΟΤΗΤΑ ΠΟΥ ΒΡΙΣΚΕΤΑΙ Η ΕΚΜΕΤΑΛΛΕΥΣΗ

TABLE 64.1(Cont'd). UTILIZED AGRICULTURAL AREA BY TYPE OF TEMPORARY CROP BY DISTRICT AND COMMUNITY THAT THE HOLDING IS LOCATED

Κωδ. Code	Επαρχία Δήμος / Κοινότητα Municipality / Community	ΕΤΗΣΙΕΣ ΚΑΛΛΙΕΡΓΕΙΕΣ - TEMPORARY CROPS									
		ΣΥΝΟΛΟ Χρησιμο- ποιούμενης Γεωργικής Εκτάσης (δεκάρια) TOTAL Utilized Agricultural Area (decares)	Δημητριακά για παραγωγή καρπού Cereal for grain production	Βιομηχανικά φυτά Industrial crops	Πατάτες Potatoes	Νωπά λαχανικά Fresh vegetables	Ανή και Διακοσμητικά φυτά Flowers and Ornamental plants	Θερμοκήπια και ανθέων Greenhouses of fresh vegetables and flowers	Λοιπές ετήσιες καλλιέργειες Other temporary crops		
		Εκτάσεις (δεκάρια) (decares)	Εκτάσεις (δεκάρια) (decares)	Εκτάσεις (δεκάρια) (decares)	Εκτάσεις (δεκάρια) (decares)	Εκτάσεις (δεκάρια) (decares)	Εκτάσεις (δεκάρια) (decares)	Εκτάσεις (δεκάρια) (decares)	Εκτάσεις (δεκάρια) (decares)	Εκτάσεις (δεκάρια) (decares)	Εκτάσεις (δεκάρια) (decares)
4121	Αλαμνός	7.467	5.074	0	7	399	0	116	820		
4122	Αναφοτίδα	11.058	7.710	**	13	336	0	182	1.132		
4123	Απλάντα	496	447	0	0	0	0	16	3		
4124	Κιβισίλι	9.981	7.523	**	96	196	13	3	1.707		
4125	Αλεθρικό	6.311	4.155	0	1	18	0	9	991		
4126	Κλαυδιά	10.533	7.463	0	0	5	0	0	2.683		
4127	Αργλισιδες	8.346	4.635	0	29	197	1	6	1.253		
4128	Μενόγεια	3.587	3.056	0	0	0	0	0	375		
4201	Πετροφάνι	2.766	1.649	0	0	0	0	0	1.100		
4202	Δήμος Αθιένου	28.430	12.806	220	10	36	0	0	13.814		
4210	Καλό Χοριό	14.786	11.371	0	0	**	0	0	3.128		
4211	Αγία Άννα	2.366	1.276	0	5	16	0	0	703		
4212	Μοσφυλωτή	2.307	1.414	0	46	63	0	**	244		
4213	Ψευδάς	2.638	1.037	0	13	15	0	0	1.016		
4214	Ποργά-Μονή Σταυροβ.&Αγ.Βαρβάρας	3.968	1.611	0	22	29	0	1	585		
4215	Κόρνος(Περίλ.Μονή Αγίας Θέκλας)	4.609	1.921	5	36	93	31	1	671		
4216	Δελιητηπος	1.142	484	2	4	5	0	0	363		
4217	Κόχη	4.343	2.386	0	0	0	0	0	1.954		
4300	Ζύγη	1.596	602	6	36	202	0	71	247		
4301	Μαρί (Περίλ. Βασιλικό)	2.942	1.103	0	6	82	0	9	1.635		
4302	Καλαφιασός	5.612	2.586	0	57	59	15	93	1.021		
4303	Τόχη	8.076	4.022	0	23	119	0	50	2.818		
4304	Χοιροκοιτία	5.875	2.206	0	7	55	0	0	1.573		

(Συν. - Cont'd)

ΠΙΝΑΚΑΣ 64.1(Συν.). ΧΡΗΣΙΜΟΠΟΙΟΥΜΕΝΗ ΓΕΩΡΓΙΚΗ ΕΚΤΑΣΗ ΚΑΤΑ ΕΙΔΟΣ ΕΤΗΣΙΑΣ ΚΑΛΛΙΕΡΓΕΙΑΣ ΚΑΤΑ ΕΠΑΡΧΙΑ ΚΑΙ ΚΟΙΝΟΤΗΤΑ ΠΟΥ ΒΡΙΣΚΕΤΑΙ Η ΕΚΜΕΤΑΛΛΕΥΣΗ

TABLE 64.1(Cont'd). UTILIZED AGRICULTURAL AREA BY TYPE OF TEMPORARY CROP BY DISTRICT AND COMMUNITY THAT THE HOLDING IS LOCATED

Κοδ. Code	Επαρχία Δήμος / Κοινότητα District Municipality / Community	ΕΤΗΣΙΕΣ ΚΑΛΛΙΕΡΓΕΙΕΣ - TEMPORARY CROPS									
		Σ Υ Ν Ο Λ Ο Χρησιμο- ποιούμενης Γεωργικής Έκτασης (δεκάρια) TOTAL Utilized Agricultural Area (decare)	Δημητριακά για παραγωγή καρπού Cereal for grain production	Βιομηχανικά φυτά Industrial crops	Πατάτες Potatoes	Νοπιά λαχανικά Fresh vegetables	Άνθη και Διακοσμητικά φυτά Flowers and Ornamental plants	Θερμοκήπια νοπών λαχανικών και ανθέων Greenhouses of fresh vegetables and flowers	Λοιπές ετήσιες καλλιέργειες Other temporary crops		
4305	Ψευδοποταμός	2.365	994	0	11	146	2	138	335		
4306	Μαρώνι	8.982	5.468	0	5	902	0	465	775		
4307	Άγιος Θεόδωρος	19.297	10.938	0	86	434	0	88	4.004		
4308	Σκαρίνου	3.028	1.506	0	0	0	0	11	406		
4309	Κοφίνου	15.653	11.876	0	8	42	0	1	3.194		
4310	Κάτω Λεύκαρα	1.231	439	0	0	1	0	0	70		
4311	Δήμος Πάνω Λευκάρων	7.491	3.559	12	6	34	0	0	331		
4312	Κάτω Δρυς	1.372	532	0	0	0	0	0	107		
4313	Βάβλα (Περλ. Μονή Αγίου Μηνά)	1.503	741	0	0	0	0	0	0		
4314	Λάγεια	798	45	0	0	2	0	0	121		
4315	Ορά (Περλ. Δράπια και Παρσάτα)	4.010	311	0	75	23	0	0	144		
4316	Μελίνη	863	0	0	0	87	0	2	112		
4317	Οδού	1.741	0	3	**	342	37	8	3		
4318	Άγιοι Βαρθολομαίους	1.033	0	0	4	72	0	2	6		
4319	Βαρθολομαίους	846	19	0	1	2	0	3	190		
5	ΛΕΜΕΣΟΣ - LEMESOS	189.984	24.314	32	2.005	4.317	160	819	35.953		
5000	Δήμος Λεμεσού	3.728	288	0	18	249	0	35	433		
5011	Δήμος Μέσα Γειτονιάς	119	0	0	0	27	0	0	41		
5012	Δήμος Αγίου Αθανασίου	457	246	0	2	6	0	0	30		
5013	Δήμος Γερμασόγειας	712	0	0	51	5	5	6	139		
5020	Πάνω Πολεμίδα	899	159	0	28	8	0	24	408		
5021	Υψωνας	7.101	1.727	0	145	201	43	83	1.795		
5022	Δήμος Κάτω Πολεμιδίων	4.210	418	14	165	309	12	84	1.632		

(Συν. - Cont'd)

ΠΙΝΑΚΑΣ 64.1(Συν.). ΧΡΗΣΙΜΟΠΟΙΟΥΜΕΝΗ ΓΕΩΡΓΙΚΗ ΕΚΤΑΣΗ ΚΑΤΑ ΕΙΔΟΣ ΕΤΗΣΙΑΣ ΚΑΛΛΙΕΡΓΕΙΑΣ ΚΑΤΑ ΕΠΑΡΧΙΑ ΚΑΙ ΚΟΙΝΟΤΗΤΑ ΠΟΥ ΒΡΙΣΚΕΤΑΙ Η ΕΚΜΕΤΑΛΛΕΥΣΗ

TABLE 64.1(Cont'd). UTILIZED AGRICULTURAL AREA BY TYPE OF TEMPORARY CROP BY DISTRICT AND COMMUNITY THAT THE HOLDING IS LOCATED

Κοδ. Code	Επαρχία Δήμος / Κοινότητα Municipality / Community	ΕΤΗΣΙΕΣ ΚΑΛΛΙΕΡΓΕΙΕΣ - TEMPORARY CROPS										
		ΣΥΝΟΛΟ Χρησιμοποιούμενης Γεωργικής Έκτασης (δεκάρια) TOTAL Utilized Agricultural Area (decares)	Δημητριακά για παραγωγή κορπού Cereal for grain production	Βιομηχανικά φυτά Industrial crops	Πατάτες Potatoes	Νωπά λαχανικά Fresh vegetables	Άνη και Διακοσμητικά φυτά Flowers and Ornamental plants	Θερμοκήπια και ανθέων Greenhouses of fresh vegetables and flowers	Λοιπές ετήσιες καλλιέργειες Other temporary crops			
		Εκτάσεις (δεκάρια) (decares)	Εκτάσεις (δεκάρια) (decares)	Εκτάσεις (δεκάρια) (decares)	Εκτάσεις (δεκάρια) (decares)	Εκτάσεις (δεκάρια) (decares)	Εκτάσεις (δεκάρια) (decares)	Εκτάσεις (δεκάρια) (decares)	Εκτάσεις (δεκάρια) (decares)	Εκτάσεις (δεκάρια) (decares)	Εκτάσεις (δεκάρια) (decares)	
5100	Παλόδεια	943	251	0	0	0	1	0	0	0	0	75
5101	Παραμύθια-& Μονή Παναγίας Ευαγγ.	1.485	48	0	0	0	1	0	0	0	0	223
5102	Σπιτόλι	468	44	0	0	**	**	0	0	0	0	9
5103	Φασούλα	2.371	178	0	0	**	1	0	0	0	0	93
5104	Μαθικολώνη	1.725	0	0	0	6	5	0	0	0	0	123
5105	Γεράσα	854	0	0	0	1	4	0	0	0	0	0
5106	Αψιού	1.007	32	0	0	0	2	0	0	0	0	139
5107	Απεσιά	1.687	22	0	0	7	0	0	0	0	0	283
5108	Κορφή	683	0	0	0	0	0	0	0	0	0	0
5109	Λιμνάτις	2.894	34	0	0	5	2	0	0	0	0	20
5110	Καπηλειό	784	0	0	0	0	2	0	0	0	0	1
5120	Μουτταγιάκα	654	230	0	0	2	3	0	**	0	5	319
5121	Αρμενοχώρι	793	127	0	0	0	2	0	0	0	5	503
5122	Φοινικάρια	664	25	0	0	2	5	0	0	0	5	168
5123	Ακρούντα	795	41	0	0	2	4	0	0	0	0	7
5124	Άγιος Τύχων	291	52	0	0	0	13	0	0	0	0	0
5125	Παρεκκλησιά	4.880	1.373	0	0	10	530	3	0	147	0	819
5126	Πεντάκωμο	1.820	831	0	0	0	0	0	0	0	0	444
5127	Μοναγρούλλι	3.409	2.202	0	0	18	24	8	0	7	0	97
5128	Μονή	2.155	1.512	0	0	21	33	0	0	16	0	136
5129	Πύργος	2.659	1.070	0	0	127	216	0	0	120	0	212
5130	Ασγάτα (Περ.Μεταλλεία Πλατείς)	1.009	65	0	0	4	10	0	0	0	0	7
5131	Βάσα (Κελλακίου)	432	0	0	0	10	4	0	0	0	0	5

(Συν. - Cont'd)

ΠΙΝΑΚΑΣ 64.1(Συν.). ΧΡΗΣΙΜΟΠΟΙΟΥΜΕΝΗ ΓΕΩΡΓΙΚΗ ΕΚΤΑΣΗ ΚΑΤΑ ΕΙΔΟΣ ΕΤΗΣΙΑΣ ΚΑΛΙΕΡΓΕΙΑΣ ΚΑΤΑ ΕΠΑΡΧΙΑ ΚΑΙ ΚΟΙΝΟΤΗΤΑ ΠΟΥ ΒΡΙΣΚΕΤΑΙ Η ΕΚΜΕΤΑΛΛΕΥΣΗ
 TABLE 64.1(Cont'd). UTILIZED AGRICULTURAL AREA BY TYPE OF TEMPORARY CROP BY DISTRICT AND COMMUNITY THAT THE HOLDING IS LOCATED

Κωδ. Code	Επαρχία Δήμος / Κοινότητα District Municipality / Community	ΕΤΗΣΙΕΣ ΚΑΛΙΕΡΓΕΙΕΣ - TEMPORARY CROPS									
		ΣΥΝΟΛΟ Χρησιμοποιούμενης Γεωργικής Έκτασης (δεκάρια) TOTAL Utilized Agricultural Area (decare)	Δημητριακά για παραγωγή κрупού Cereal for grain production	Βιομηχανικά φυτά Industrial crops	Πατάτες Potatoes	Νωπά λαχανικά Fresh vegetables	Άνθη και Διακοσμητικά φυτά Flowers and Ornamental plants	Θερμοκήπια νοσών λαχανικών και ανθέων Greenhouses of fresh vegetables and flowers	Λοιπές ετήσιες καλλιέργειες Other temporary crops		
		Εκτάσεις (δεκάρια) (decare)	Εκτάσεις (δεκάρια) (decare)	Εκτάσεις (δεκάρια) (decare)	Εκτάσεις (δεκάρια) (decare)	Εκτάσεις (δεκάρια) (decare)	Εκτάσεις (δεκάρια) (decare)	Εκτάσεις (δεκάρια) (decare)	Εκτάσεις (δεκάρια) (decare)	Εκτάσεις (δεκάρια) (decare)	Εκτάσεις (δεκάρια) (decare)
5132	Σανίδα	440	0	0	0	3	0	0	0	3	0
5133	Πραστιό (Κελλακίου)	507	0	0	0	38	0	0	0	3	166
5134	Κλονάρι	101	20	0	0	11	0	0	0	0	0
5135	Βιέλα	9	0	0	0	0	0	0	0	0	0
5136	Κελλάκι -& Μονή Ζωοδόχου Πηγής	775	0	0	1	133	0	0	0	27	0
5137	Ακαπνού	406	0	0	0	27	0	0	0	0	104
5138	Επταγόνη	2.172	63	0	**	256	5	33	33	0	138
5140	Διεράνα	1.220	0	0	0	44	3	0	0	0	0
5141	Αρακαπάς	1.239	0	1	0	88	0	0	14	10	31
5142	Άγιος Παύλος	639	0	0	12	28	0	0	0	5	6
5143	Άγιος Κωνσταντίνος	1.731	0	0	6	178	0	0	0	0	180
5144	Συκόπετρα	589	3	0	2	14	0	0	0	0	4
5145	Λουβαράς	1.812	0	0	12	168	0	0	62	0	25
5146	Καλό Χοριό (Περλ. Αθρακος)	3.256	21	0	40	97	0	0	0	0	13
5147	Ζωσιγγή	1.334	0	0	11	28	0	0	0	0	3
5200	Ακροτήρι -& Μονή Αγίου Νικολάου	4.981	2.063	0	348	157	0	0	23	0	310
5201	Ασώματος (Περλ. Φασούρι)	1.800	365	0	13	19	4	4	6	20	20
5202	Τσερέξοι	42	0	0	0	0	4	4	2	5	5
5203	Τραχώνη	1.170	58	0	9	75	0	0	0	98	98
5210	Κολόσσι	2.683	380	0	34	73	47	19	19	431	431
5211	Ερήμη	1.312	111	0	38	58	11	8	8	294	294
5212	Επισκοπή	5.555	1.746	0	441	182	**	47	47	1.578	1.578
5213	Καντού	1.421	13	0	65	135	0	0	10	794	794

(Συν. - Cont'd)

ΠΙΝΑΚΑΣ 64.1(Συν.). ΧΡΗΣΙΜΟΠΟΙΟΥΜΕΝΗ ΓΕΩΡΓΙΚΗ ΕΚΤΑΣΗ ΚΑΤΑ ΕΙΔΟΣ ΕΤΗΣΙΑΣ ΚΑΛΛΙΕΡΓΕΙΑΣ ΚΑΤΑ ΕΠΑΡΧΙΑ ΚΑΙ ΚΟΙΝΟΤΗΤΑ ΠΟΥ ΒΡΙΣΚΕΤΑΙ Η ΕΚΜΕΤΑΛΛΕΥΣΗ
TABLE 64.1(Cont'd). UTILIZED AGRICULTURAL AREA BY TYPE OF TEMPORARY CROP BY DISTRICT AND COMMUNITY THAT THE HOLDING IS LOCATED

Κωδ. Code	Επαρχία Δήμος / Κοινότητα District Municipality / Community	ΕΤΗΣΙΕΣ ΚΑΛΛΙΕΡΓΕΙΕΣ - TEMPORARY CROPS											
		ΣΥΝΟΛΟ Χρησιμοποιούμενης Γεωργικής Έκτασης (δεκάρια) TOTAL Utilized Agricultural Area (decares)	Δημητριακά για παραγωγή κάρπου Cereal for grain production	Βιομηχανικά φυτά Industrial crops	Πατάτες Potatoes	Νωπά λαχανικά Fresh vegetables	Άνη και Διακοσμητικά φυτά Flowers and Ornamental plants	Θερμοκήπια και ανθέων Greenhouses of fresh vegetables and flowers	Λοιπές ετήσιες καλλιέργειες Other temporary crops				
5214	Σοπήρα- & Σύμβουλος & Στερακόβου	2.011	49	0	0	0	1	0	0	0	0	0	1.317
5220	Πραστιό (Αυδήμου)	4.052	443	0	0	0	1	0	0	0	0	0	2.896
5221	Παραμάλι	3.825	1.235	0	0	0	0	0	0	0	0	0	1.316
5222	Αυδήμου	9.239	3.722	0	0	7	28	2	0	0	3	0	3.006
5223	Πλατανίστεια	1.821	97	0	0	0	0	0	0	0	0	0	1.455
5224	'Αγιος Θωμάς	794	147	0	0	0	0	0	0	0	0	0	466
5225	Αλέκτορα	2.481	299	0	0	20	20	0	0	0	0	0	692
5226	Ανόγυρα	5.282	587	0	0	0	10	0	0	0	0	0	2.851
5227	Πισσούρι	6.186	792	0	0	8	47	0	0	0	**	0	2.370
5300	Σούνι-Ζανακιά	2.334	196	0	0	0	5	0	0	0	3	0	1.359
5302	'Αλασσα	318	0	0	0	0	1	0	0	0	0	0	0
5303	Κάτω Κιβίδες	2.108	219	0	0	0	4	0	0	0	0	0	974
5304	Πάνο Κιβίδες	484	3	0	0	2	0	0	0	0	0	0	127
5305	'Αγιος Αμβρόσιος	1.195	0	0	0	0	1	0	0	0	0	0	117
5306	'Αγιος Θεράπων	1.788	202	0	0	2	0	0	0	0	0	0	152
5307	Λόφου	526	8	0	0	0	3	0	0	0	0	0	65
5308	Πάγνα	10.112	381	0	0	3	42	0	0	0	0	0	3.632
5310	'Αγιος Γεώργιος	705	2	0	0	4	3	0	0	0	0	0	34
5311	Δορός	691	13	0	0	1	8	3	0	0	1	0	11
5312	Λάνεια	1.370	11	3	0	1	9	0	0	0	0	0	192
5313	Σίλικου	1.295	9	0	0	0	4	0	0	0	0	0	19
5314	Μονάγρι-& Μονή Παναγίας Αμιασού	865	39	0	0	1	4	0	0	0	0	0	0
5315	Τριμηκλήνη	1.037	0	0	0	2	17	1	0	1	0	0	0

(Συν. - Cont'd)

ΠΙΝΑΚΑΣ 64.1(Συν.). ΧΡΗΣΙΜΟΠΟΙΟΥΜΕΝΗ ΓΕΩΡΓΙΚΗ ΕΚΤΑΣΗ ΚΑΤΑ ΕΙΔΟΣ ΕΤΗΣΙΑΣ ΚΑΛΛΙΕΡΓΕΙΑΣ ΚΑΤΑ ΕΠΑΡΧΙΑ ΚΑΙ ΚΟΙΝΟΤΗΤΑ ΠΟΥ ΒΡΙΣΚΕΤΑΙ Η ΕΚΜΕΤΑΛΛΕΥΣΗ

TABLE 64.1(Cont'd). UTILIZED AGRICULTURAL AREA BY TYPE OF TEMPORARY CROP BY DISTRICT AND COMMUNITY THAT THE HOLDING IS LOCATED

Κωδ. Code	Επαρχία Δήμος / Κοινότητα Municipality / Community	ΕΤΗΣΙΑΣ ΚΑΛΛΙΕΡΓΕΙΑΣ - TEMPORARY CROPS								
		ΣΥΝΟΛΟ Χρησιμο- ποιούμενης Γεωργικής Έκτασης (δεκάρια) TOTAL Utilized Agricultural Area (decares)	Δημητριακά για παραγωγή καρπού Cereal for grain production	Βιομηχανικά φυτά Industrial crops	Πατάτες Potatoes	Νωπά λαχανικά Fresh vegetables	Ανήθη και Διακοσμητικά φυτά Flowers and Ornamental plants	Θερμοκήπια νωπών λαχανικών και ανθέων Greenhouses of fresh vegetables and flowers	Λοιπές ετήσιες καλλιέργειες Other temporary crops	
5316	Άγιος Μάμας	2.019	0	0	4	13	0	0	0	0
5317	Κουκά	106	0	0	1	2	0	0	0	0
5318	Μονιάτης-Μέσα Ποτ., Σαϊττάς, Φυλ.	284	0	0	**	1	0	0	0	13
5320	Δωρά	2.302	41	0	0	0	0	0	0	135
5321	Γεροβάσα (Τρόξενα)	520	0	0	0	0	0	0	0	0
5322	Άρσος	1.812	0	6	5	7	0	0	0	78
5323	Κισσούσα	228	0	0	0	0	0	0	0	3
5324	Μαλιά	697	0	0	0	0	0	0	0	172
5325	Βάσα (Κουλιανίου)	1.910	0	0	0	0	0	0	0	51
5326	Βουί	1.990	3	0	0	13	0	0	1	13
5327	Πέρα Πεδί	495	0	0	0	0	0	0	0	5
5328	Μανδριά	1.413	0	8	3	5	0	0	0	0
5329	Ποταμιού	631	0	0	0	0	0	0	0	1
5330	Όμοδος	3.786	0	0	0	16	0	0	0	0
5331	Κουλάνη	2.532	0	0	8	**	0	0	0	11
5340	Άγιος Δημήτριος	543	0	0	0	**	0	0	0	0
5341	Παλαμάνυλος	202	0	0	0	0	0	0	0	0
5342	Πρόδρομος (Περίλ., Τρικουκιά)	545	0	0	**	2	0	0	0	0
5343	Καμινάρα	1.223	0	0	3	4	0	0	0	0
5344	Τρεις Ελιές	766	0	0	0	0	0	0	0	0
5345	Λεμίθου	574	0	0	0	**	0	0	0	0
5350	Κάτω Πλάτρες (Τορναρίδες)	718	0	0	3	3	0	0	0	1
5351	Πάνο Πλάτρες (Περίλ., Τροόδος)	206	0	0	0	3	0	0	0	7

(Συν. - Cont'd)

ΠΙΝΑΚΑΣ 64.1(Συν.). ΧΡΗΣΙΜΟΠΟΙΟΥΜΕΝΗ ΓΕΩΡΓΙΚΗ ΕΚΤΑΣΗ ΚΑΤΑ ΕΙΔΟΣ ΕΤΗΣΙΑΣ ΚΑΛΛΙΕΡΓΕΙΑΣ ΚΑΤΑ ΕΠΑΡΧΙΑ ΚΑΙ ΚΟΙΝΟΤΗΤΑ ΠΟΥ ΒΡΙΣΚΕΤΑΙ Η ΕΚΜΕΤΑΛΛΕΥΣΗ

TABLE 64.1(Cont'd). UTILIZED AGRICULTURAL AREA BY TYPE OF TEMPORARY CROP BY DISTRICT AND COMMUNITY THAT THE HOLDING IS LOCATED

Κοδ. Code	Επαρχία Δήμος / Κοινότητα District Municipality / Community	ΕΤΗΣΙΕΣ ΚΑΛΛΙΕΡΓΕΙΕΣ - TEMPORARY CROPS										
		ΣΥΝΟΛΟ Χρησιμο- ποιούμενης Γεωργικής Εκτάσης (δεκάρια) TOTAL Utilized Agricultural Area (decare)	Δημητριακά για παραγωγή καρπού Cereal for grain production	Βιομηχανικά φυτά Industrial crops	Πατάτες Potatoes	Νωπά λαχανικά Fresh vegetables	Άνη και Διακοσμητικά φυτά Flowers and Ornamental plants	Θερμοκήπια και ανθέων Greenhouses of fresh vegetables and flowers	Λοιπές ετήσιες καλλιέργειες Other temporary crops			
5352	Φοινί (Περ. Μονή Προεδίτισσας)	1.174	0	0	4	17	0	0	0	0	0	0
5354	Κάτω Αμιάντος	473	0	0	11	12	0	0	0	0	0	5
5360	'Αγιος Θεόδωρος	1.094	0	0	5	40	0	0	0	0	0	18
5361	'Αγιος Ιωάννης	1.610	0	0	23	66	0	0	0	0	0	8
5362	Κάτω Μύλος	437	0	0	14	28	0	0	0	0	0	2
5363	Ποταμίτισσα	633	0	0	5	9	0	0	0	0	0	**
5364	Δύμες	1.663	0	0	5	45	0	0	0	0	0	0
5365	Πελένδρι (Περλ. Κάρδαμα)	2.573	0	0	119	153	0	0	0	0	0	13
5366	Αγρός	2.530	0	2	36	79	7	2	2	0	0	3
5367	Αγρίδια	955	0	0	21	36	0	0	0	0	0	3
5368	Χανδριά	627	0	0	5	19	0	0	0	0	0	**
5369	Κυπερούντα	3.320	0	0	20	67	0	0	0	0	0	1
6	ΠΑΦΟΣ - PAFOS	291.020	68.634	3.924	2.921	4.110	4	902	47.080	902	47.080	124
6000	Δήμος Πάφου	1.362	266	0	12	69	0	168	124	168	124	124
6010	Δήμος Γεροσκήπου	3.677	1.306	120	181	68	0	11	786	11	786	786
6011	Κονιά	2.286	650	12	7	4	0	0	1.096	0	1.096	1.096
6012	Άγια Μαρινούδα	368	76	10	16	0	0	0	84	0	84	84
6013	Κολώνη (Περλ. Μονή Ανατολικό)	2.532	1.003	71	22	26	0	28	153	0	153	153
6014	Αγέλεια	4.954	1.205	278	124	24	2	30	1.091	2	1.091	1.091
6020	Χλόρακας	732	153	0	67	108	0	29	22	0	22	22
6021	Λέιπτα	582	225	0	25	21	0	3	109	0	109	109
6022	Έμιπα	1.960	325	0	156	305	1	87	12	1	12	12
6023	Τρεμβούσα	2.148	1.394	0	3	33	0	0	57	0	57	57

(Συν. - Cont'd)

ΠΙΝΑΚΑΣ 64.1(Συν.). ΧΡΗΣΙΜΟΠΟΙΟΥΜΕΝΗ ΓΕΩΡΓΙΚΗ ΕΚΤΑΣΗ ΚΑΤΑ ΕΙΔΟΣ ΕΤΗΣΙΑΣ ΚΑΛΙΕΡΓΕΙΑΣ ΚΑΤΑ ΕΠΑΡΧΙΑ ΚΑΙ ΚΟΙΝΟΤΗΤΑ ΠΟΥ ΒΡΙΣΚΕΤΑΙ Η ΕΚΜΕΤΑΛΛΕΥΣΗ

TABLE 64.1(Cont'd). UTILIZED AGRICULTURAL AREA BY TYPE OF TEMPORARY CROP BY DISTRICT AND COMMUNITY THAT THE HOLDING IS LOCATED

Κωδ. Code	Επαρχία Δήμος / Κοινότητα District Municipality / Community	ΕΤΗΣΙΕΣ ΚΑΛΙΕΡΓΕΙΕΣ - TEMPORARY CROPS							
		ΣΥΝΟΛΟ Χρησιμο- ποιούμενης Γεωργικής Έκτασης (δεκάρια) TOTAL Utilized Agricultural Area (decare)	Δημητριακά για παραγωγή καρπού Cereal for grain production	Βιομηχανικά φυτά Industrial crops	Πατάτες Potatoes	Νωπά λαχανικά Fresh vegetables	Άνη και Διακοσμητικά φυτά Flowers and Ornamental plants	Θερμοκήπια νωπών λαχανικών και ανθέων Greenhouses of fresh vegetables and flowers	Λοιπές ετήσιες καλλιέργειες Other temporary crops
		Εκτάσεις (δεκάρια) (decare)	Εκτάσεις (δεκάρια) (decare)	Εκτάσεις (δεκάρια) (decare)	Εκτάσεις (δεκάρια) (decare)	Εκτάσεις (δεκάρια) (decare)	Εκτάσεις (δεκάρια) (decare)	Εκτάσεις (δεκάρια) (decare)	Εκτάσεις (δεκάρια) (decare)
6024	Μέσα Χοριό	1.428	311	0	10	0	1	18	46
6025	Μεσόγη	785	118	0	9	0	0	0	2
6026	Τάλα (Περ. Μονή Αγίου Νεοφύτου)	1.311	374	0	1	0	0	1	6
6027	Κισσόνεργα	2.782	159	0	11	0	0	120	65
6100	Κούκλια	8.395	3.643	584	215	0	0	21	712
6101	Μανδριά	4.412	1.217	528	830	0	0	77	410
6102	Νικόκλεια	1.761	519	118	117	0	0	0	600
6103	Σουσακιού	3.519	316	0	0	0	0	0	2.921
6104	Τίμη	6.985	1.616	680	285	83	0	38	2.680
6106	Αγία Βαρβάρα	2.442	734	88	36	2	0	19	767
6107	Αναρίτα	5.400	2.149	114	86	51	0	8	1.934
6108	Φοίνικας	650	0	0	0	0	0	0	642
6110	Μαραθούνα	1.863	756	0	12	0	0	0	114
6111	Άριμου	1.746	522	0	6	9	0	0	97
6112	Επισκοπή	2.720	221	3	31	3	0	0	164
6113	Νατά	3.256	705	0	6	14	0	0	1.188
6114	Χολέτρια	1.851	447	2	0	0	0	0	664
6115	Αξύλου	2.462	1.077	0	8	30	0	0	541
6116	Ελεδιό	953	122	9	0	1	0	0	233
6120	Τσάδα	4.927	201	0	0	**	0	0	98
6121	Κούλη	4.492	234	0	0	32	0	0	135
6122	Στρουμπί	7.170	364	0	0	29	0	0	396
6123	Πολέμυ	6.248	870	0	0	0	0	0	336

(Συν. - Cont'd)

ΠΙΝΑΚΑΣ 64.1(Συν.). ΧΡΗΣΙΜΟΠΟΙΟΥΜΕΝΗ ΓΕΩΡΓΙΚΗ ΕΚΤΑΣΗ ΚΑΤΑ ΕΙΔΟΣ ΕΤΗΣΙΑΣ ΚΑΛΛΙΕΡΓΕΙΑΣ ΚΑΤΑ ΕΠΑΡΧΙΑ ΚΑΙ ΚΟΙΝΟΤΗΤΑ ΠΟΥ ΒΡΙΣΚΕΤΑΙ Η ΕΚΜΕΤΑΛΛΕΥΣΗ

TABLE 64.1(Cont'd). UTILIZED AGRICULTURAL AREA BY TYPE OF TEMPORARY CROP BY DISTRICT AND COMMUNITY THAT THE HOLDING IS LOCATED

Κωδ. Code	Επαρχία Δήμος / Κοινότητα Municipality / Community	ΕΤΗΣΙΕΣ ΚΑΛΛΙΕΡΓΕΙΕΣ - TEMPORARY CROPS									
		ΣΥΝΟΛΟ Χρησιμο- ποιούμενης Γεωργικής Εκτάσης (δεκάρια) TOTAL Utilized Agricultural Area (decares)	Δημητριακά για παραγωγή καρπού Cereal for grain production	Βιομηχανικά φυτά Industrial crops	Πατάτες Potatoes	Νωπά λαχανικά Fresh vegetables	Άνη και Διακοσμητικά φυτά Flowers and Ornamental plants	Θερμοκήπια και ανθέων Greenhouses of fresh vegetables and flowers	Λοιπές ετήσιες καλλιέργειες Other temporary crops		
		Εκτάσεις (δεκάρια) (decares)	Εκτάσεις (δεκάρια) (decares)	Εκτάσεις (δεκάρια) (decares)	Εκτάσεις (δεκάρια) (decares)	Εκτάσεις (δεκάρια) (decares)	Εκτάσεις (δεκάρια) (decares)	Εκτάσεις (δεκάρια) (decares)	Εκτάσεις (δεκάρια) (decares)	Εκτάσεις (δεκάρια) (decares)	Εκτάσεις (δεκάρια) (decares)
6124	Καλλίπεια (Περ.λ. Μορόνερο)	5.879	552	0	0	0	12	0	0	0	748
6125	Λετύμβου	5.281	235	0	0	0	6	0	0	0	492
6126	Πιταργού (Περ.λ. Κάτω Παναργιά)	2.195	945	0	0	16	0	0	0	0	509
6127	Κουρδάκα	677	184	0	0	0	0	0	0	0	379
6128	Λεμόνα	3.161	677	0	8	5	17	0	0	0	574
6129	Χούλου	3.062	168	0	0	0	17	0	0	0	147
6130	Ακουρασός	910	72	0	0	0	0	0	0	0	274
6132	Κάθικας	5.773	1.381	0	0	27	139	0	0	0	0
6133	Δήμος Πέγειας-&Αγ.Γεώργ.Πέγειας	8.912	1.907	9	30	30	168	0	0	24	1.393
6200	Πάνο Αρχιμανδρίτα-& Κάτω Αρχιμ.	2.965	577	0	0	0	7	0	0	0	906
6201	Φασούλα	868	157	41	4	0	0	0	0	0	472
6202	Μούσπερε	390	0	0	0	0	0	0	0	0	**
6203	Μάφονας	645	0	0	0	0	14	0	0	0	224
6204	Μαμόνια	1.557	44	24	0	0	0	0	0	0	612
6205	Άγιος Γεώργιος	889	173	74	0	0	2	0	0	0	206
6206	Σταυροκόκνου	1.216	281	0	0	0	0	0	0	0	387
6207	Πραστιό	218	6	0	0	0	0	0	0	0	7
6208	Τραχηπέδουλα	2.253	210	0	0	0	11	0	0	0	45
6210	Κελοκέδαρα	3.515	107	0	4	0	0	0	0	0	530
6211	Σαλαμιού	3.422	25	0	11	0	0	0	0	0	18
6212	Κιάτσι	334	0	0	0	0	0	0	0	0	174
6213	Κέδαρες	926	0	0	0	0	**	0	0	0	2
6214	Μέσσανα	956	8	0	0	0	0	0	0	0	0
6215	Πραιτώρι	889	0	0	0	0	**	0	0	0	21

(Συν. - Cont'd)

ΠΙΝΑΚΑΣ 64.1(Συν.). ΧΡΗΣΙΜΟΠΟΙΟΥΜΕΝΗ ΓΕΩΡΓΙΚΗ ΕΚΤΑΣΗ ΚΑΤΑ ΕΙΔΟΣ ΕΤΗΣΙΑΣ ΚΑΛΛΙΕΡΓΕΙΑΣ ΚΑΤΑ ΕΠΑΡΧΙΑ ΚΑΙ ΚΟΙΝΟΤΗΤΑ
ΠΟΥ ΒΡΙΣΚΕΤΑΙ Η ΕΚΜΕΤΑΛΛΕΥΣΗ

TABLE 64.1(Cont'd). UTILIZED AGRICULTURAL AREA BY TYPE OF TEMPORARY CROP BY DISTRICT AND COMMUNITY THAT THE HOLDING IS LOCATED

Κωδ. Code	Επαρχία Δήμος / Κοινότητα Municipality / Community	ΕΤΗΣΙΑΣ ΚΑΛΛΙΕΡΓΕΙΑΣ - TEMPORARY CROPS										
		ΣΥΝΟΛΟ Χρησιμοποιούμενης Γεωργικής Εκτάσεως (δεκάρια) TOTAL Utilized Agricultural Area (decare)	Δημητριακά για παραγωγή καρπού Cereal for grain production	Βιομηχανικά φυτά Industrial crops	Πατάτες Potatoes	Νωπά λαχανικά Fresh vegetables	Άνθη και Διακοσμητικά φυτά Flowers and Ornamental plants	Θερμοκήπια και ανθέων Greenhouses of fresh vegetables and flowers	Λοιπές ετήσιες καλλιέργειες Other temporary crops			
		Εκτάσεις (δεκάρια) (decare)	Εκτάσεις (δεκάρια) (decare)	Εκτάσεις (δεκάρια) (decare)	Εκτάσεις (δεκάρια) (decare)	Εκτάσεις (δεκάρια) (decare)	Εκτάσεις (δεκάρια) (decare)	Εκτάσεις (δεκάρια) (decare)	Εκτάσεις (δεκάρια) (decare)	Εκτάσεις (δεκάρια) (decare)	Εκτάσεις (δεκάρια) (decare)	
6216	Φιλοσόα (Κελοκεδάρων)	890	0	0	0	0	0	0	0	0	0	16
6217	Αριμίου	896	0	0	0	0	0	0	0	0	0	0
6218	'Αγιος Νικόλαος (Περ. Περάβασα)	1.554	0	0	0	0	0	0	0	0	0	5
6219	'Αγιος Ιωάννης (Περ. Μαλούντα)	1.467	0	0	2	0	4	0	0	0	0	172
6220	Αμαργέτη	5.040	818	0	8	0	36	0	0	0	0	413
6221	Άγια Μαρίνα (Κελοκεδάρων)	530	25	0	0	0	0	0	0	0	0	2
6222	Πενταλιά	1.849	183	0	0	13	85	0	0	0	0	30
6223	Φάλεια	399	0	0	0	0	0	0	0	0	0	161
6224	Γαλαταριά	1.428	79	0	0	3	69	0	0	0	0	0
6225	Κοιλίναια	1.447	27	0	0	0	9	0	0	0	0	3
6226	Βρέτσια	838	60	0	0	0	0	0	0	0	0	48
6227	Στατός-'Αγιος Φώτιος-&Αιμπελίτης	5.210	217	0	0	0	207	0	0	0	0	586
6228	Λαπηθίου	746	317	0	0	0	67	0	0	0	0	21
6229	Μαμούνταλη	251	0	0	0	0	4	0	0	0	0	1
6230	Πάνω Παναγιά-&Μονή Χρυσορ.&Άγιά	4.169	0	0	0	2	33	0	0	0	0	19
6231	Ασπρογιά	1.201	120	0	0	0	9	0	0	0	0	383
6300	Ψάθι	782	0	0	0	0	8	0	0	0	0	24
6301	'Αγιος Δημητριανός	1.641	396	0	0	0	0	0	0	0	0	386
6302	Καναβιού (Περλ. Μελαμιού)	1.740	542	0	0	10	39	0	0	0	0	146
6303	Θρίνια (Δρίνια)	1.665	481	0	0	4	4	0	0	0	0	142
6304	Μηλιά	1.122	641	0	0	0	0	0	0	0	0	74
6305	Κρίτου Μαρόττου	1.652	229	0	0	0	20	0	0	0	0	133
6306	Φύτη	4.166	976	0	0	2	12	0	0	0	0	1.841
6307	Λύσα	1.903	601	0	0	0	0	0	0	0	0	408

(Συν. - Cont'd)

ΠΙΝΑΚΑΣ 64.1(Συν.). ΧΡΗΣΙΜΟΠΟΙΟΥΜΕΝΗ ΓΕΩΡΓΙΚΗ ΕΚΤΑΣΗ ΚΑΤΑ ΕΙΔΟΣ ΕΤΗΣΙΑΣ ΚΑΛΛΙΕΡΓΕΙΑΣ ΚΑΤΑ ΕΠΑΡΧΙΑ ΚΑΙ ΚΟΙΝΟΤΗΤΑ ΠΟΥ ΒΡΙΣΚΕΤΑΙ Η ΕΚΜΕΤΑΛΛΕΥΣΗ

TABLE 64.1(Cont'd). UTILIZED AGRICULTURAL AREA BY TYPE OF TEMPORARY CROP BY DISTRICT AND COMMUNITY THAT THE HOLDING IS LOCATED

Κωδ. Code	Επαρχία Δήμος / Κοινότητα Municipality / Community	ΕΤΗΣΙΕΣ ΚΑΛΛΙΕΡΓΕΙΕΣ - TEMPORARY CROPS									
		ΣΥΝΟΛΟ Χρησιμοποιούμενης Γεωργικής Έκτασης (δεκάρια) TOTAL Utilized Agricultural Area (decares)	Δημητριακά για παραγωγή καρπού Cereal for grain production	Βιομηχανικά φυτά Industrial crops	Πατάτες Potatoes	Νωπά λαχανικά Fresh vegetables	Ανήθη και Διακοσμητικά φυτά Flowers and Ornamental plants	Θερμοκήπια και ανθέων Greenhouses of fresh vegetables and flowers	Λοιπές ετήσιες καλλιέργειες Other temporary crops		
6308	Δρόμου	2.928	892	0	0	0	15	0	0	0	470
6310	Σίμου	3.606	979	0	14	0	25	0	0	0	701
6311	Αναδιού	2.974	586	0	0	0	0	0	0	0	1.288
6312	Σαραμιά	1.022	660	0	4	0	0	0	0	0	111
6313	Ευρέτου	996	324	0	0	0	24	0	0	0	460
6314	Τριμιθούσα	815	354	0	9	0	0	0	0	0	206
6315	Φιλούσα (Χρυσοσχούς)	2.128	567	0	9	0	11	0	0	0	394
6316	Κιός (Ιστιντζιώ)	1.035	557	0	0	0	0	0	0	0	300
6317	Ζαχαριά	542	343	0	0	0	0	0	0	0	26
6318	Μελάδεια	1.024	348	0	0	0	0	0	0	0	294
6319	Μελάνδρα	315	135	0	0	0	0	0	0	0	180
6320	Λυσός-&Αγ.Μερκούρ.&Σταυρός Ψώκ.	3.185	798	0	3	0	13	0	0	0	738
6321	Περιστερώνα	3.650	651	19	19	0	25	0	0	0	551
6330	Θελέτρα	2.537	55	0	0	0	33	0	1	0	29
6331	Γιόλου	4.055	497	0	12	0	20	0	0	0	397
6332	Πάνω Ακουρδάλαια	543	17	0	0	0	0	0	0	0	16
6333	Μηλιού -& Μονή Αγίου Αναργύρου	802	11	0	0	0	0	0	0	0	0
6334	Κάτω Ακουρδάλαια	1.372	714	0	0	0	0	0	0	0	220
6335	Τέρα	2.076	1.327	0	0	0	0	0	0	0	706
6336	Κρίτου Τέρα	3.468	1.284	4	0	0	0	0	0	0	197
6337	Σκούλλη	781	183	13	0	0	5	0	0	0	187
6338	Χόλη	563	47	8	1	0	21	0	0	0	111
6339	Λουκρούνου	403	124	0	0	0	1	0	0	0	17

(Συν. - Cont'd)

ΠΙΝΑΚΑΣ 64.1(Συν.). ΧΡΗΣΙΜΟΠΟΙΟΥΜΕΝΗ ΓΕΩΡΓΙΚΗ ΕΚΤΑΣΗ ΚΑΤΑ ΕΙΔΟΣ ΕΤΗΣΙΑΣ ΚΑΛΛΙΕΡΓΕΙΑΣ ΚΑΤΑ ΕΠΑΡΧΙΑ ΚΑΙ ΚΟΙΝΟΤΗΤΑ ΠΟΥ ΒΡΕΣΚΕΤΑΙ Η ΕΚΜΕΤΑΛΛΕΥΣΗ

TABLE 64.1(Cont'd). UTILIZED AGRICULTURAL AREA BY TYPE OF TEMPORARY CROP BY DISTRICT AND COMMUNITY THAT THE HOLDING IS LOCATED

Κωδ. Code	Επαρχία Δήμος / Κοινότητα Municipality / Community	ΕΤΗΣΙΕΣ ΚΑΛΛΙΕΡΓΕΙΕΣ - TEMPORARY CROPS									
		ΣΥΝΟΛΟ Χρησιμοποιούμενης Γεωργικής Έκτασης (δεκάρια) TOTAL Utilized Agricultural Area (decares)	Δημητριακά για παραγωγή καρπού Cereal for grain production	Βιομηχανικά φυτά Industrial crops	Πατάτες Potatoes	Νωπά λαχανικά Fresh vegetables	Άνη και Διακοσμητικά φυτά Flowers and Ornamental plants	Θερμοκήπια νοπών λαχανικών και ανθέων Greenhouses of fresh vegetables and flowers	Λοιπές ετήσιες καλλιέργειες Other temporary crops		
		Εκτάσεις (δεκάρια) Areas (decares)	Εκτάσεις (δεκάρια) Areas (decares)	Εκτάσεις (δεκάρια) Areas (decares)	Εκτάσεις (δεκάρια) Areas (decares)	Εκτάσεις (δεκάρια) Areas (decares)	Εκτάσεις (δεκάρια) Areas (decares)	Εκτάσεις (δεκάρια) Areas (decares)	Εκτάσεις (δεκάρια) Areas (decares)	Εκτάσεις (δεκάρια) Areas (decares)	Εκτάσεις (δεκάρια) Areas (decares)
6340	Καμαρουλίδης	284	143	49	11	19	0	0	0	33	
6341	Χρυσού	3.537	1.540	374	185	32	0	0	0	577	
6343	Δήμος Πόλις	9.465	3.890	316	139	548	0	7	0	1.383	
6344	Νέο Χωριά(Περ.Λουπρά.Αφροδίτης)	2.362	355	0	0	28	0	11	0	541	
6345	Γουδί	1.771	331	103	8	14	0	0	0	270	
6350	Κάτω Αρόδες	2.274	1.617	0	0	9	0	0	0	33	
6351	Πάνω Αρόδες	2.093	808	0	0	4	0	0	0	162	
6352	Τνεια	5.719	2.541	0	0	2	0	0	0	1.187	
6353	Αρούσσια (Περλ. Πιττόκοπος)	7.864	4.139	0	0	8	0	0	0	2.082	
6355	Ανδρόλικου	379	266	0	0	18	0	0	0	0	
6360	Πελαθούσα -& Μύρμιγκοφ & Λίμνη	1.714	733	41	0	43	0	0	0	556	
6361	Κυνούσα	939	134	0	0	7	0	0	0	160	
6362	Μακόντα	2.200	881	60	48	168	0	4	0	19	
6363	Αργάικα	3.937	1.037	0	27	199	0	27	0	95	
6364	Γιαλιά	1.313	92	0	1	195	0	40	0	181	
6365	Αγία Μαρίνα (Χρυσούς)	1.486	89	3	1	85	0	88	0	0	
6366	Νέα Δήμηματα	125	0	0	7	0	0	9	0	0	
6367	Πομός (Περλ. Παλιάμπιελα)	1.146	27	0	0	23	0	35	1	1	
6368	Στενή	3.796	1.865	171	0	27	0	0	0	650	
6369	Άγιος Ισίδωρος	166	0	0	0	0	0	0	0	143	
6370	Λιβάδι	1	0	0	0	0	0	0	0	0	

Σημ.: Οι λοιπές ετήσιες καλλιέργειες περιλαμβάνουν όσπρια για ξηρό καρπό, καλλιέργειες κτηνοτροφικών φυτών, φυτείες σποροπαραγωγής, οικογενειακοί λαχανοκήπιοι και άλλα.
Note: Other temporary crops include dried pulses, fodder crops, crops for seed production, kitchen gardens and other.

** Η έκταση είναι μικρότερη από 0,5 δεκάρια.
** The area is smaller than 0,5 decares.

ΠΙΝΑΚΑΣ 64.2. ΧΡΗΣΙΜΟΠΟΙΟΥΜΕΝΗ ΓΕΩΡΓΙΚΗ ΕΚΤΑΣΗ ΚΑΤΑ ΕΙΔΟΣ ΜΟΝΙΜΩΝ ΚΑΙ ΆΛΛΩΝ ΚΑΛΛΙΕΡΓΕΙΩΝ, ΚΑΤΑ ΕΠΑΡΧΙΑ ΚΑΙ ΚΟΙΝΟΤΗΤΑ ΠΟΥ ΒΡΙΣΚΕΤΑΙ Η ΕΚΜΕΤΑΛΛΕΥΣΗ

TABLE 64.2. UTILIZED AGRICULTURAL AREA BY TYPE OF PERMANENT AND OTHER CROPS, BY DISTRICT AND COMMUNITY THAT THE HOLDING IS LOCATED

Κωδ. Code	Επαρχία Δήμος / Κοινότητα Municipality / Community	ΣΥΝΟΛΟ Χρησιμο- ποιούμενης Γεωργικής Έκτασης (δεκάρια) TOTAL Utilized Agricultural Area (decares)	ΜΟΝΙΜΕΣ ΚΑΛΛΙΕΡΓΕΙΕΣ - PERMANENT CROPS						Αγροναυάσεις Fallow Land	Μόνιμα Λιβάδια και Βοσκότοποι Permanent Grasslands and Pastures
			Ελαιόνες Olive plantations	Οποροφόρα δέντρα Fruit trees	Εσπεριδοειδή Citrus Fruit	Αμπέλια Vines	Λοιπές μόνιμες καλλιέργειες Other permanent crops	Εκτάσεις (δεκάρια) Areas (decares)		
	ΣΥΝΟΛΟ - TOTAL	1.563.797	126.110	39.819	48.625	125.278	68.014	53.954	3.868	
1	ΛΕΥΚΩΣΙΑ - LEFKOSIA	546.174	46.166	10.949	9.883	12.053	20.188	13.940	1.480	
3	ΑΜΜΟΧΩΣΤΟΣ - AMMOCHOSTOS	119.298	5.451	773	2.566	38	295	2.253	0	
4	ΛΑΡΝΑΚΑ - LARNAKA	417.321	30.947	3.351	5.177	1.829	4.684	7.252	566	
5	ΛΕΜΕΣΟΣ - LEMESOS	189.984	22.376	13.519	12.624	49.465	16.297	6.956	1.148	
6	ΠΑΦΟΣ - PAFOS	291.020	21.172	11.228	18.375	61.894	26.551	23.553	674	
1	ΛΕΥΚΩΣΙΑ - LEFKOSIA	546.174	46.166	10.949	9.883	12.053	20.188	13.940	1.480	
1000	Δήμος Λευκωσίας	2.251	10	1	1	**	0	0	0	
1010	Δήμος Αγίου Δομετίου	312	4	2	0	**	**	0	0	
1011	Δήμος Ήγκοιμης	1.693	205	21	148	0	19	0	0	
1012	Δήμος Στροβόλου	3.988	249	20	96	10	3	24	0	
1013	Δήμος Αγλαντζιάς (Αγλαγγιά)	6.443	82	12	5	**	92	31	0	
1021	Δήμος Λακατάμειας	12.665	715	70	113	2	22	110	95	
1022	Συνοικισμός Ανθούπολης	5	5	0	0	0	0	0	0	
1023	Δήμος Λατσιών (Λακκιά)	5.319	625	46	23	1	12	45	18	
1024	Γέρι	16.555	1.219	126	52	14	55	29	48	
1100	Σιά	4.894	948	63	37	5	51	278	0	
1101	Μαθιάτης	7.208	708	68	36	6	62	142	0	
1102	Αλάμτρα	5.692	859	58	29	3	93	42	0	
1103	Αγία Βαρθάρα	14.127	1.343	48	35	34	40	92	0	
1104	Κοτσιάτης	3.200	158	1	4	0	0	7	0	
1105	Νήσου	6.139	319	17	166	2	28	3	0	
1106	Πέρα Χωριό	4.455	326	22	30	2	18	9	0	
1107	Δήμος Ίδαλιού	16.624	741	136	514	14	72	49	0	
1108	Λύμνια	15.149	821	66	6	2	116	10	7	

(Συν. - Cont'd)

ΠΙΝΑΚΑΣ 64.2(Συν.). ΧΡΗΣΙΜΟΠΟΙΟΥΜΕΝΗ ΓΕΩΡΓΙΚΗ ΕΚΤΑΣΗ ΚΑΤΑ ΕΙΔΟΣ ΜΟΝΙΜΩΝ ΚΑΙ ΆΛΛΩΝ ΚΑΛΙΕΡΓΕΙΩΝ, ΚΑΤΑ ΕΠΑΡΧΙΑ ΚΑΙ ΚΟΙΝΟΤΗΤΑ ΠΟΥ ΒΡΙΣΚΕΤΑΙ Η ΕΚΜΕΤΑΛΛΕΥΣΗ

TABLE 64.2(Cont'd). UTILIZED AGRICULTURAL AREA BY TYPE OF PERMANENT AND OTHER CROPS, BY DISTRICT AND COMMUNITY THAT THE HOLDING IS LOCATED

Κωδ. Code	Επαρχία Δήμος / Κοινότητα Municipality / Community	ΣΥΝΟΛΟ Χρησιμοποιούμενης Γεωργικής Έκτασης (δεκάρια) TOTAL Utilized Agricultural Area (decares)	ΜΟΝΙΜΕΣ ΚΑΛΙΕΡΓΕΙΕΣ - PERMANENT CROPS						Αγροπαύσες Fallow Land	Μόνιμα Λιβάδια και Βοσκότοποι Permanent Grasslands and Pastures
			Ελαιώνες Olive plantations	Οποροφόρα δέντρα Fruit trees	Εσπεριδοειδή Citrus Fruit	Αμπέλια Vines	Λοιπές μόνιμες καλλιέργειες Other permanent crops	Εκτάσεις (δεκάρια) Areas (decares)		
1109	Λυθροδόνας & Μονή Προφήτη Ηλία	11.196	5.659	265	82	79	332	135	0	
1110	Λουρουκίνα	6.819	0	0	0	0	0	0	0	
1120	Ποταμιά	10.009	119	4	258	0	62	0	0	
1121	'Αγιος Σωζόμενος	4.256	12	**	2	0	0	0	0	
1122	Πυρόγι	2	2	0	0	0	0	0	0	
1132	Μάνδρες	23	0	0	0	0	0	0	0	
1200	Καμπί	1.053	75	86	2	459	137	59	0	
1201	Φαρμακός	2.382	120	159	2	1.397	118	133	5	
1202	Απλίκι	130	7	5	0	60	32	0	0	
1203	Λαζαριάς (Περύ. Μονή Μαχαριά)	333	89	38	1	111	76	**	0	
1204	Γούρρη	1.256	273	108	10	237	387	77	0	
1205	Φικάρδου (Περύ. Οικ. Πύργου)	470	147	30	2	96	119	21	0	
1206	'Αγιος Επφάνιος (Ορεινής)	1.593	332	101	8	194	676	17	58	
1207	Καλό Χωριό (Ορεινής)	1.701	428	90	24	16	141	50	0	
1208	Μαλούντα	5.820	210	32	4	0	34	28	0	
1209	Κλήρου	6.645	1.153	209	30	22	400	85	0	
1210	Αρεδιού	6.193	436	52	11	3	40	190	10	
1211	'Αγιος Ιωάννης (Μαλούντας)	9.211	862	119	15	7	274	144	0	
1212	Αγροκηπιά	2.560	316	30	18	40	122	146	0	
1213	Μιτσερό (Περ. Μονή Αγ. Παντελ.)	5.029	479	91	17	82	299	291	0	
1220	Καπέδες	1.374	523	68	16	35	189	245	0	
1221	Καταλιόντας	1.045	184	13	1	1	13	16	0	
1222	Αναλιόντας (Περ. Μονή Αρχ.Μιχ.)	5.894	1.225	144	53	20	149	175	0	
1223	Καμπα	2.085	732	90	26	47	144	227	0	
1224	Μαργί	4.131	151	4	0	**	**	43	0	

(Συν. - Cont'd)

ΠΙΝΑΚΑΣ 64.2(Συν.). ΧΡΗΣΙΜΟΠΟΙΟΥΜΕΝΗ ΓΕΩΡΓΙΚΗ ΕΚΤΑΣΗ ΚΑΤΑ ΕΙΔΟΣ ΜΟΝΙΜΩΝ ΚΑΙ ΆΛΛΩΝ ΚΑΛΛΙΕΡΓΕΙΩΝ, ΚΑΤΑ ΕΠΑΡΧΙΑ ΚΑΙ ΚΟΙΝΟΤΗΤΑ ΠΟΥ ΒΡΙΣΚΕΤΑΙ Η ΕΚΜΕΤΑΛΛΕΥΣΗ

TABLE 64.2(Cont'd). UTILIZED AGRICULTURAL AREA BY TYPE OF PERMANENT AND OTHER CROPS, BY DISTRICT AND COMMUNITY THAT THE HOLDING IS LOCATED

Κωδ. Code	Επαρχία Δήμος / Κοινότητα District Municipality / Community	ΣΥΝΟΛΟ Χρησιμοποιούμενης Γεωργικής Έκτασης (δεκάρια) TOTAL Utilized Agricultural Area (decares)	ΜΟΝΙΜΕΣ ΚΑΛΛΙΕΡΓΕΙΕΣ - PERMANENT CROPS						Αγροταυσείες Fallow Land	Μόνιμα Λιβάδια και Βοσκότοποι Permanent Grasslands and Pastures
			Ελαιώνες Olive plantations	Οποροφόρα δέντρα Fruit trees	Εσπεριδοειδή Citrus Fruit	Αμπέλια Vines	Λοιπές μόνιμες καλλιέργειες Other permanent crops	Εκτάσεις (δεκάρια) Areas (decares)		
1225	Τσέρτι	17.244	2.816	53	43	7	24	69	137	
1226	Πολιτικό -Μονή Αγ.Ηρακλ.&Φιλάνι	4.422	505	104	54	103	82	14	116	
1227	Πέρα	12.568	1.026	103	59	52	46	388	0	
1228	Επισκοπεϊό	1.936	116	32	30	3	7	43	3	
1229	Ψυχολόφου	6.182	581	82	126	1	47	330	30	
1230	Εργάτες	8.537	755	114	52	4	41	201	0	
1231	Ανάγεια	1.194	198	28	19	3	7	13	0	
1232	Πάνο Δευτερά	9.971	679	132	103	16	48	82	0	
1233	Κάτω Δευτερά	5.493	702	51	325	8	57	12	7	
1240	Άγιοι Τριμηθιάς	13.027	1.070	53	27	5	53	35	0	
1241	Παλαιομέτοχο	27.544	1.212	184	117	4	89	407	33	
1242	Δένεα	5.015	164	15	**	0	34	20	0	
1243	Κοκκινοτριμιθιά	15.158	531	66	167	4	12	69	0	
1244	Μάμμαρη	7.166	333	38	7	1	15	48	0	
1245	Γερόλακκος	1.812	51	1	0	0	**	80	0	
1248	Άγιος Βασίλειος	40	3	**	0	0	1	0	0	
1300	Παλαιχώρι Μόρφου	1.268	93	95	1	512	488	14	1	
1301	Ασκάς	2.024	133	112	1	611	1.095	8	0	
1302	Άλωνα	2.419	42	205	21	982	1.098	1	0	
1303	Φερικοῦδι	1.392	82	48	1	295	925	3	3	
1304	Πολύσταπος	715	13	120	0	315	256	0	0	
1305	Λαγουδερά	889	44	84	0	399	232	113	0	
1306	Σαράντι	694	20	70	0	356	230	10	0	
1307	Λιβάδια	230	4	4	0	143	78	0	0	
1308	Αληθινού	236	2	8	0	76	142	3	0	

(Συν. - Cont'd)

ΠΙΝΑΚΑΣ 64.2(Συν.). ΧΡΗΣΙΜΟΠΟΙΟΥΜΕΝΗ ΓΕΩΡΓΙΚΗ ΕΚΤΑΣΗ ΚΑΤΑ ΕΙΔΟΣ ΜΟΝΙΜΩΝ ΚΑΙ ΑΛΛΩΝ ΚΑΛΛΙΕΡΓΕΙΩΝ, ΚΑΤΑ ΕΠΑΡΧΙΑ ΚΑΙ ΚΟΙΝΟΤΗΤΑ ΠΟΥ ΒΡΙΣΚΕΤΑΙ Η ΕΚΜΕΤΑΛΛΕΥΣΗ

TABLE 64.2(Cont'd). UTILIZED AGRICULTURAL AREA BY TYPE OF PERMANENT AND OTHER CROPS, BY DISTRICT AND COMMUNITY THAT THE HOLDING IS LOCATED

Κωδ. Code	Επαρχία Δήμος / Κοινότητα Municipality / Community	ΣΥΝΟΛΟ Χρησιμοποιούμενης Γεωργικής Έκτασης (δεκάρια) TOTAL Utilized Agricultural Area (decares)	ΜΟΝΙΜΕΣ ΚΑΛΛΙΕΡΓΕΙΕΣ - PERMANENT CROPS						Αγροπαύσεις Fallow Land	Μόνιμα Λιβάδια και Βοσκότοποι Permanent Grasslands and Pastures
			Ελαιώνες Olive plantations	Οπωροφόρα δέντρα Fruit trees	Εσπεριδοειδή Citrus Fruit	Αμπέλια Vines	Λοιπές μόνιμες καλλιέργειες Other permanent crops	Εκτάσεις (δεκάρια) Areas (decares)		
1309	Πλατανιστάσα	2.605	155	57	0	665	1.491	88	0	
1310	Παλαιαχώρι Ορεινής	2.205	536	389	38	507	518	24	0	
1320	Ξυλιάτος	2.176	707	210	74	34	894	101	0	
1321	'Αγιος Γεώργιος Καυκάλλου	1.274	391	66	11	7	619	36	0	
1322	Νικητάρι (Περλ. Ασίνου)	7.691	579	39	18	8	553	71	0	
1323	Βυζακιά	2.859	453	30	46	15	253	155	0	
1324	Άγια Μαρίνα (Ξυλιάτου)	3.800	413	84	16	20	1.551	279	54	
1325	'Αγιοι Ηλιόφοροι	1.178	3	0	0	0	0	13	0	
1326	Κάτω Μονή	4.279	370	16	4	38	464	157	0	
1327	Ορούντα	15.002	471	58	118	2	57	1.242	0	
1328	Πάνω Κουτραφάς	4.031	203	7	45	0	89	37	36	
1329	Κάτω Κουτραφάς (Περλ. Μάνδρες)	11.576	333	99	338	0	98	40	0	
1330	Ποτάμι	6.409	578	4	19	0	33	205	403	
1350	Πάνω Ζώδεια	3.090	63	6	148	0	6	6	0	
1360	Ακάτι	19.451	812	40	391	1	18	1.329	0	
1361	Περιστέρωνα	22.466	880	99	1.984	3	29	2.012	0	
1362	Αστρομερίτης	15.377	696	50	542	2	24	790	0	
1363	Αυλώνα	2.488	94	15	272	0	1	33	0	
1364	Κατωκοπιά	3.251	172	15	1.545	0	1	181	0	
1366	Μάσαρη	10	3	0	7	0	0	0	0	
1368	Μένικο	17.644	471	18	89	0	27	282	0	
1400	Σπήλια	946	29	163	**	381	274	15	0	
1402	Άγια Ειρήνη	691	45	49	0	222	325	0	0	
1403	Καννάβια (Περλ. Καπουρά)	868	92	68	0	221	414	14	0	
1404	Κακοπεριά -Πλατάνια, Αγ.Νικ.Στ.	626	29	494	3	34	25	6	0	

(Συν. - Cont'd)

ΠΙΝΑΚΑΣ 64.2(Συν.). ΧΡΗΣΙΜΟΠΟΙΟΥΜΕΝΗ ΓΕΩΡΓΙΚΗ ΕΚΤΑΣΗ ΚΑΤΑ ΕΙΔΟΣ ΜΟΝΙΜΩΝ ΚΑΙ ΆΛΛΩΝ ΚΑΛΛΙΕΡΓΕΙΩΝ, ΚΑΤΑ ΕΠΑΡΧΙΑ ΚΑΙ ΚΟΙΝΟΤΗΤΑ ΠΟΥ ΒΡΙΣΚΕΤΑΙ Η ΕΚΜΕΤΑΛΛΕΥΣΗ

TABLE 64.2(Cont'd). UTILIZED AGRICULTURAL AREA BY TYPE OF PERMANENT AND OTHER CROPS, BY DISTRICT AND COMMUNITY THAT THE HOLDING IS LOCATED

Κωδ. Code	Επαρχία Δήμος / Κοινότητα Municipality / Community	Σ Υ Ν Ο Λ Ο Χρησιμο- ποιούμενης Γεωργικής Έκτασης (δεκάρια) TOTAL Utilized Agricultural Area (decares)	ΜΟΝΙΜΕΣ ΚΑΛΛΙΕΡΓΕΙΕΣ - PERMANENT CROPS						Αγροναυάσεις Fallow Land	Μόνιμα Λιβάδια και Βοσκότοποι Permanent Grasslands and Pastures
			Ελαιώνες Olive plantations	Οποροφόρα δέντρα Fruit trees	Εσπεριδοειδή Citrus Fruit	Αμπέλια Vines	Λοιπές μόνιμες καλλιέργειες Other permanent crops	Εκτάσεις (δεκάρια) Areas (decares)		
1405	'Αγιος Θεόδωρος (Σολέας)	2.135	178	49	4	57	1.262	98	0	
1406	Γαλάτα	468	39	321	9	17	46	23	0	
1407	Σινάτορος	123	21	77	7	5	11	0	0	
1408	Καλιάνα	525	140	302	8	18	52	**	0	
1409	Τεμβριά	755	104	310	53	33	47	85	0	
1410	Κοράκου (Περλ. Αγρολάδου)	653	233	157	22	4	5	22	62	
1411	Ευρύχου	6.008	425	241	71	11	173	361	214	
1412	Φλάσου	2.502	419	122	65	2	60	99	142	
1414	'Αγιος Επιφάνιος (Σολέας)	500	20	7	0	1	37	3	0	
1415	Ληνού	2.179	168	46	59	1	1	376	0	
1416	Κατύδατα	1.275	266	66	64	2	22	168	0	
1417	Σκουριώτισσα (Φουκάσα)	835	55	1	9	0	0	438	0	
1420	Πεδουλάς	456	3	339	0	66	26	20	0	
1421	Μυλικούρι	565	15	32	0	452	53	0	0	
1422	Μουτουλλάς	703	38	390	1	192	42	15	0	
1423	Οίκος	382	63	66	3	189	51	0	0	
1424	Καλοπαναγιώτης-Ορκόνατας,Ι.Λαμπ.	1.908	466	604	101	523	133	9	0	
1425	Γερακιές	1.281	128	142	1	847	152	0	0	
1426	Τσακίτρα (Περλ. Μονή Κόικου)	740	87	256	4	255	57	17	0	
1427	Κάμπος	999	142	309	67	318	83	7	0	
1430	'Αγιος Νικόλαος (Λεύκας)	72	6	4	2	0	19	0	0	
1431	'Αγιος Γεώργιος (Λεύκας)	6	6	0	0	0	0	0	0	
1432	Πέτρα	1.284	95	3	9	0	3	53	0	
1443	Αγρολέμι	80	0	0	0	0	0	0	0	
1450	Βαρίσεια	3	2	0	0	0	**	0	0	

(Συν. - Cont'd)

ΠΙΝΑΚΑΣ 64.2(Συν.). ΧΡΗΣΙΜΟΠΟΙΟΥΜΕΝΗ ΓΕΩΡΓΙΚΗ ΕΚΤΑΣΗ ΚΑΤΑ ΕΙΔΟΣ ΜΟΝΙΜΩΝ ΚΑΙ ΆΛΛΩΝ ΚΑΛΙΕΡΓΕΙΩΝ, ΚΑΤΑ ΕΠΑΡΧΙΑ ΚΑΙ ΚΟΙΝΟΤΗΤΑ ΠΟΥ ΒΡΙΣΚΕΤΑΙ Η ΕΚΜΕΤΑΛΛΕΥΣΗ

TABLE 64.2(Cont'd). UTILIZED AGRICULTURAL AREA BY TYPE OF PERMANENT AND OTHER CROPS, BY DISTRICT AND COMMUNITY THAT THE HOLDING IS LOCATED

Κοδ. Code	Επαρχία Δήμος / Κοινότητα District Municipality / Community	Σ Υ Ν Ο Λ Ο Χρησιμο- ποιούμενης Γεωργικής Έκτασης (δεκάρια) T O T A L Utilized Agricultural Area (decares)	ΜΟΝΙΜΕΣ ΚΑΛΙΕΡΓΕΙΕΣ - PERMANENT CROPS						Αγροαναπαύσεις Fallow Land	Μόνιμα Λιβάδια και Βοσκότοποι Permanent Grasslands and Pastures
			Ελαιώνες Olive plantations	Όποιοφύρα δέντρα Fruit trees	Εσπεριδοειδή Citrus Fruit	Αμπέλια Vines	Άλλες μόνιμες καλλιέργειες Other permanent crops	Εκτάσεις (δεκάρια) Areas (decares)		
1455	Αιμαδιές	3	0	0	0	0	0	0	0	0
1456	Πάνο Πύργος	338	71	65	39	0	0	145	10	0
1457	Κάτω Πύργος	1.522	182	569	476	1	47	47	91	0
1460	Πηγένια (Περίλ. Χαλέρι)	218	42	42	40	0	79	79	15	0
1461	Παχύραμμος	366	98	7	32	2	220	220	0	0
1462	'Αγιος Θεόδωρος (Τυλβιριάς)	195	32	37	6	0	70	70	0	0
1464	Κόκκινα	5	1	0	0	0	3	3	0	0
3	ΑΜΜΟΧΩΣΤΟΣ - ΑΜΜΟΧΟΣΤΟΣ	119.298	5.451	773	2.566	38	295	295	2.253	0
3100	Δήμος Αγίας Νάπας -& Αγία Θέκλα	7.105	430	69	56	2	48	48	203	0
3101	Δήμος Παραλίμνιου	13.947	748	120	104	2	75	75	715	0
3102	Δήμος Δερόνεας-Στροβιλ. & Α. Νικ.	8.521	401	60	318	11	18	18	172	0
3103	Σοτήρα	13.531	416	69	35	0	6	6	107	0
3104	Λιοπέτρι	14.433	744	91	77	3	9	9	418	0
3105	Φρέναρος	18.184	1.035	149	700	6	31	31	213	0
3110	Αυγούρου (& Μονή 'Αγιος Κενδέας)	24.408	1.044	110	592	4	67	67	258	0
3111	'Αχνα (Περίλ. Δασάκι)	13.670	344	74	358	9	15	15	102	0
3114	Αγρίτου-Αγ. Γεώργιος & Βρυσούλες	5.499	289	31	325	1	26	26	65	0
4	ΛΑΡΝΑΚΑ - LARNAKA	417.321	30.947	3.351	5.177	1.829	4.684	7.252	566	0
4000	Δήμος Λάρνακας	5.043	203	14	306	20	72	72	9	0
4010	Δήμος Αραδίπτου	28.420	1.173	135	15	7	88	88	8	0
4011	Λιβάδια	4.477	221	40	2	37	20	20	0	0
4012	Δρομολαξιά	14.645	259	30	8	4	6	6	78	0
4013	Μενεού	3.235	150	7	483	1	1	1	0	0
4100	Κελλάς	7.030	67	14	**	0	34	34	9	0

(Συν. - Cont'd)

ΠΙΝΑΚΑΣ 64.2(Συν.). ΧΡΗΣΙΜΟΠΟΙΟΥΜΕΝΗ ΓΕΩΡΓΙΚΗ ΕΚΤΑΣΗ ΚΑΤΑ ΕΙΔΟΣ ΜΟΝΙΜΩΝ ΚΑΙ ΑΛΛΩΝ ΚΑΛΛΙΕΡΓΕΙΩΝ, ΚΑΤΑ ΕΠΑΡΧΙΑ ΚΑΙ ΚΟΙΝΟΤΗΤΑ ΠΟΥ ΒΡΙΣΚΕΤΑΙ Η ΕΚΜΕΤΑΛΛΕΥΣΗ

TABLE 64.2(Cont'd). UTILIZED AGRICULTURAL AREA BY TYPE OF PERMANENT AND OTHER CROPS, BY DISTRICT AND COMMUNITY THAT THE HOLDING IS LOCATED

Κωδ. Code	Επαρχία Δήμος / Κοινότητα District Municipality / Community	ΣΥΝΟΛΟ Χρησιμο- ποιούμενης Γεωργικής Έκτασης (δεκάρια) TOTAL Utilized Agricultural Area (decares)	ΜΟΝΙΜΕΣ ΚΑΛΛΙΕΡΓΕΙΕΣ - PERMANENT CROPS						Αγροαστάσεις Fallow Land	Μόνιμα Λιβάδια και Βοσκότοποι Permanent Grasslands and Pastures
			Ελαιώνες Olive plantations	Οπωροφόρα δέντρα Fruit trees	Εσπεριδοειδή Citrus Fruit	Αμπέλια Vines	Λοιπές μόνιμες καλλιέργειες Other permanent crops	Εκτάσεις (δεκάρια) Areas (decares)		
4101	Τρούλλοι	13.129	414	38	5	18	77	90	400	
4102	Βορόκληνη(Ορόκληνη)	6.928	370	68	1	4	28	66	0	
4103	Αβδελλείο	7.968	146	26	7	2	54	0	0	
4104	Πύλα	10.037	299	38	7	1	20	58	0	
4105	Ξυλοτύμβου (Περίλ.Δεκέλεια)	19.338	370	51	173	**	17	30	0	
4106	Ορμεία	14.861	755	223	522	2	8	219	0	
4107	Ξυλοφάγου	21.057	1.310	147	82	7	11	276	0	
4110	Κίτι	10.411	313	69	24	2	41	166	0	
4111	Περιβόλια	6.499	203	29	2	2	4	127	0	
4112	Τερσεφάνου	13.585	423	31	3	7	76	42	0	
4113	Σοφτάδες	611	13	3	0	0	**	33	0	
4120	Μαζισός	10.601	830	50	79	205	141	318	0	
4121	Αλαμινός	7.467	489	21	227	3	96	216	0	
4122	Αναφορτίδα	11.058	843	51	53	446	23	236	34	
4123	Απλάντα	496	10	1	0	7	2	11	0	
4124	Κιβισίλι	9.981	279	27	4	1	100	34	0	
4125	Αλεθρικό	6.311	660	50	7	3	313	105	0	
4126	Κλαυδιά	10.533	316	32	9	2	25	0	0	
4127	Αγγλισίδες	8.346	1.657	159	185	43	127	25	29	
4128	Μενόγεια	3.587	78	0	9	14	5	51	0	
4201	Πετροφάνι	2.766	4	6	0	1	6	0	0	
4202	Δήμος Αθιένου	28.430	1.072	87	11	21	314	40	0	
4210	Καλό Χοριό	14.786	237	26	1	4	13	7	0	
4211	Αγία Άννα	2.366	282	9	26	**	17	31	0	
4212	Μοσφυλωτή	2.307	337	46	26	2	38	91	0	

(Συν. - Cont'd)

ΠΙΝΑΚΑΣ 64.2(Συν.). ΧΡΗΣΙΜΟΠΟΙΟΥΜΕΝΗ ΓΕΩΡΓΙΚΗ ΕΚΤΑΣΗ ΚΑΤΑ ΕΙΔΟΣ ΜΟΝΙΜΩΝ ΚΑΙ ΑΛΛΩΝ ΚΑΛΛΙΕΡΓΕΙΩΝ, ΚΑΤΑ ΕΠΑΡΧΙΑ ΚΑΙ ΚΟΙΝΟΤΗΤΑ ΠΟΥ ΒΡΙΣΚΕΤΑΙ Η ΕΚΜΕΤΑΛΛΕΥΣΗ

TABLE 64.2(Cont'd). UTILIZED AGRICULTURAL AREA BY TYPE OF PERMANENT AND OTHER CROPS, BY DISTRICT AND COMMUNITY THAT THE HOLDING IS LOCATED

Κοδ. Code	Επαρχία Δήμος / Κοινότητα District Municipality / Community	Σ Υ Ν Ο Λ Ο Χρησιμο- ποιούμενης Γεωργικής Έκτασης (δεκάρια) T O T A L Utilized Agricultural Area (decares)	ΜΟΝΙΜΕΣ ΚΑΛΛΙΕΡΓΕΙΕΣ - PERMANENT CROPS						Αγρογασίες Fallow Land	Μόνιμα Λιβάδια και Βοσκότοποι Permanent Grasslands and Pastures
			Ελαιώνες Olive plantations	Οπωροφόρα δέντρα Fruit trees	Εσπεριδοειδή Citrus Fruit	Αμπέλια Vines	Λοιπές μόνιμες καλλιέργειες Other permanent crops	Εκτάσεις (δεκάρια) Areas (decares)		
4213	Ψευδάς	2.638	439	33	10	7	37	32	0	
4214	Ποργά-Μονή Σταυροβ.&Αγ.Βαρβάρας	3.968	778	68	70	11	11	44	0	
4215	Κόρνος(Περγλ.Μονή Αγίας Θέκλας)	4.609	1.436	131	59	13	13	183	0	
4216	Δελιχρητός	1.142	219	25	16	1	1	18	0	
4217	Κόχη	4.343	3	0	**	1	1	0	0	
4300	Ζόνι	1.596	238	39	17	3	3	21	0	
4301	Μαρί (Περγλ. Βασιλικό)	2.942	82	**	0	0	0	1	0	
4302	Καλαβασός	5.612	793	91	142	19	19	112	44	
4303	Τόχη	8.076	587	62	87	5	5	89	0	
4304	Χοροκοιτία	5.875	1.169	123	260	18	18	134	7	
4305	Ψεματισμένος	2.365	321	35	69	5	5	17	0	
4306	Μαράνι	8.982	742	85	108	13	13	23	0	
4307	'Αγιος Θεόδωρος	19.297	1.383	121	924	11	11	80	0	
4308	Σκαρίνου	3.028	465	70	225	1	1	213	0	
4309	Κοφίνου	15.653	187	26	29	3	3	20	52	
4310	Κάτω Λεύκαρα	1.231	451	37	15	80	80	135	0	
4311	Δήμος Πάνω Λευκάρων	7.491	2.139	211	187	79	79	699	0	
4312	Κάτω Δρυς	1.372	370	82	21	135	135	119	0	
4313	Βάβλα (Περγλ. Μονή Αγίου Μηνά)	1.503	483	31	24	28	28	165	0	
4314	Λάγεια	798	511	35	6	2	2	69	0	
4315	Ορά (Περγλ. Δράπια και Παρσάτα)	4.010	2.686	70	214	20	20	448	0	
4316	Μελινη	863	392	25	122	6	6	98	0	
4317	Οδού	1.741	403	272	145	308	308	44	0	
4318	'Αγιοι Βαβαταινιάς	1.033	403	118	147	174	174	84	0	
4319	Βαβαταινιά	846	487	38	7	25	25	56	0	

(Συν. - Cont'd)

ΠΙΝΑΚΑΣ 64.2(Συν.). ΧΡΗΣΙΜΟΠΟΙΟΥΜΕΝΗ ΓΕΩΡΓΙΚΗ ΕΚΤΑΣΗ ΚΑΤΑ ΕΙΔΟΣ ΜΟΝΙΜΩΝ ΚΑΙ ΆΛΛΩΝ ΚΑΛΛΙΕΡΓΕΙΩΝ, ΚΑΤΑ ΕΠΑΡΧΙΑ ΚΑΙ ΚΟΙΝΟΤΗΤΑ ΠΟΥ ΒΡΙΣΚΕΤΑΙ Η ΕΚΜΕΤΑΛΛΕΥΣΗ

TABLE 64.2(Cont'd). UTILIZED AGRICULTURAL AREA BY TYPE OF PERMANENT AND OTHER CROPS, BY DISTRICT AND COMMUNITY THAT THE HOLDING IS LOCATED

Κωδ. Code	Επαρχία Δήμος / Κοινότητα District Municipality / Community	ΣΥΝΟΛΟ Χρησιμο- ποιούμενης Γεωργικής Έκτασης (δεκάρια) TOTAL Utilized Agricultural Area (decares)	ΜΟΝΙΜΕΣ ΚΑΛΛΙΕΡΓΕΙΕΣ - PERMANENT CROPS						Μόνιμα Λιβάδια και Βοσκότοποι Permanent Grasslands and Pastures
			Ελαιώνες Olive plantations	Οποροφόρα δέντρα Fruit trees	Εσπεριδοειδή Citrus Fruit	Αμπέλια Vines	Λοιπές μόνιμες καλλιέργειες Other permanent crops	Αγραναπαύσεις Fallow Land	
			Εκτάσεις (δεκάρια) Areas (decares)	Εκτάσεις (δεκάρια) Areas (decares)	Εκτάσεις (δεκάρια) Areas (decares)	Εκτάσεις (δεκάρια) Areas (decares)	Εκτάσεις (δεκάρια) Areas (decares)	Εκτάσεις (δεκάρια) Areas (decares)	Εκτάσεις (δεκάρια) Areas (decares)
5	ΛΕΜΕΣΟΣ - LEMESOS	189.984	22.376	13.519	12.624	49.465	16.297	6.956	1.148
5000	Δήμος Λεμεσού	3.728	156	64	1.997	45	144	299	0
5011	Δήμος Μέσα Γετονιάς	119	37	11	2	1	1	0	0
5012	Δήμος Αγίου Αθανασίου	457	92	10	18	1	50	**	0
5013	Δήμος Γερμασόγειας	712	222	20	213	2	24	20	5
5020	Πάνο Πολεμίδα	899	113	14	55	1	21	25	44
5021	Υψωνας	7.101	830	133	541	848	280	475	0
5022	Δήμος Κάτω Πολεμιδιών	4.210	373	62	687	57	90	74	234
5100	Παλόδεα	943	304	31	4	10	260	8	0
5101	Παραμύθα-& Μονή Παναγίας Ευαγγ.	1.485	414	27	14	57	627	0	74
5102	Σπιτάλι	468	157	2	2	4	250	0	0
5103	Φασούλα	2.371	469	30	28	48	1.449	75	0
5104	Μαθικολώνη	1.725	485	20	16	4	1.059	7	0
5105	Γεράσα	854	290	45	31	338	140	5	0
5106	Αψιού	1.007	274	34	39	182	301	4	0
5107	Απεσιά	1.687	304	37	39	13	957	25	0
5108	Κορφή	683	135	5	7	99	426	5	5
5109	Λιμνάτης	2.894	570	81	115	242	1.761	65	0
5110	Καπηλειό	784	210	47	34	324	154	13	0
5120	Μουτταγιάκα	654	41	7	**	10	7	30	0
5121	Αρμενοχώρι	793	66	2	2	0	35	50	0
5122	Φοινικάρια	664	223	72	86	4	19	49	7
5123	Ακρούνα	795	282	14	219	7	122	8	90
5124	Άγιος Τύχων	291	106	7	3	12	97	0	0
5125	Παρεκκλησιά	4.880	710	130	206	3	176	773	0

(Συν. - Cont'd)

ΠΙΝΑΚΑΣ 64.2(Συν.). ΧΡΗΣΙΜΟΠΟΙΟΥΜΕΝΗ ΓΕΩΡΓΙΚΗ ΕΚΤΑΣΗ ΚΑΤΑ ΕΙΔΟΣ ΜΟΝΙΜΩΝ ΚΑΙ ΆΛΛΩΝ ΚΑΛΛΙΕΡΓΕΙΩΝ, ΚΑΤΑ ΕΠΑΡΧΙΑ ΚΑΙ ΚΟΙΝΟΤΗΤΑ ΠΟΥ ΒΡΙΣΚΕΤΑΙ Η ΕΚΜΕΤΑΛΛΕΥΣΗ

TABLE 64.2(Cont'd). UTILIZED AGRICULTURAL AREA BY TYPE OF PERMANENT AND OTHER CROPS, BY DISTRICT AND COMMUNITY THAT THE HOLDING IS LOCATED

Κοδ. Code	Επαρχία Δήμος / Κοινότητα District Municipality / Community	ΣΥΝΟΛΟ Χρησιμο- ποιούμενης Γεωργικής Έκτασης (δεκάρια) TOTAL Utilized Agricultural Area (decares)	ΜΟΝΙΜΕΣ ΚΑΛΛΙΕΡΓΕΙΕΣ - PERMANENT CROPS						Μόνιμα Λιβάδια και Βοσκότοποι Permanent Grasslands and Pastures
			Ελαιώνες Olive plantations	Οποροφόρα δέντρα Fruit trees	Εσπεριδοειδή Citrus Fruit	Αμπέλια Vines	Λοιπές μόνιμες καλλιέργειες Other permanent crops	Αγροναπαύσεις Fallow Land	
		Εκτάσεις (δεκάρια) (decares)	Εκτάσεις (δεκάρια) (decares)	Εκτάσεις (δεκάρια) (decares)	Εκτάσεις (δεκάρια) (decares)	Εκτάσεις (δεκάρια) (decares)	Εκτάσεις (δεκάρια) (decares)	Εκτάσεις (δεκάρια) (decares)	Εκτάσεις (δεκάρια) (decares)
5126	Πεντάκωμο	1.820	233	15	**	16	26	248	8
5127	Μοναγρούλλι	3.409	673	100	45	33	40	162	0
5128	Μονή	2.155	208	46	86	3	27	68	0
5129	Πύργος	2.659	515	122	124	4	47	102	0
5130	Αγιάτα (Περ.Μεταλλεία Πλατείες)	1.009	630	87	29	13	132	31	0
5131	Βάσα (Κελλακίου)	432	247	30	43	7	76	8	0
5132	Σανίδα	440	231	118	18	12	55	0	0
5133	Πραστιό (Κελλακίου)	507	154	48	52	0	31	16	0
5134	Κλωνάρι	101	53	1	1	0	16	0	0
5135	Βίελα	9	6	0	0	0	2	0	0
5136	Κελλάκι -& Μονή Ζωοδόχου Πηγής	775	197	331	40	12	29	7	0
5137	Ακανού	406	220	2	43	**	10	0	0
5138	Επταγόνεια	2.172	797	111	655	2	51	63	0
5140	Διερόνα	1.220	250	36	436	15	39	0	398
5141	Αρακαπιάς	1.239	443	38	568	14	33	9	0
5142	'Αγιος Παύλος	639	86	16	20	395	66	0	0
5143	'Αγιος Κωνσταντίνος	1.731	190	24	33	920	195	1	0
5144	Συκόπετρα	589	113	38	180	137	91	9	0
5145	Λουβαριάς	1.812	360	107	11	847	156	64	0
5146	Καλό Χωριό (Περλ. 'Αθρακος)	3.256	904	210	53	1.615	296	7	0
5147	Ζωοπηγή	1.334	281	89	6	858	50	8	0
5200	Ακρωτήρι -& Μονή Αγίου Νικολάου	4.981	188	74	1.324	416	13	65	0
5201	Ασάματος (Περλ. Φασούρι)	1.800	27	9	1.327	1	9	0	0
5202	Τσερκέζοι	42	3	1	25	**	3	0	0
5203	Τραχόνι	1.170	78	12	645	161	27	6	0

(Συν. - Cont'd)

ΠΙΝΑΚΑΣ 64.2(Συν.). ΧΡΗΣΙΜΟΠΟΙΟΥΜΕΝΗ ΓΕΩΓΡΦΙΚΗ ΕΚΤΑΣΗ ΚΑΤΑ ΕΙΔΟΣ ΜΟΝΙΜΩΝ ΚΑΙ ΆΛΛΩΝ ΚΑΛΛΙΕΡΓΕΙΩΝ, ΚΑΤΑ ΕΠΑΡΧΙΑ ΚΑΙ ΚΟΙΝΟΤΗΤΑ ΠΟΥ ΒΡΙΣΚΕΤΑΙ Η ΕΚΜΕΤΑΛΛΕΥΣΗ

TABLE 64.2(Cont'd). UTILIZED AGRICULTURAL AREA BY TYPE OF PERMANENT AND OTHER CROPS, BY DISTRICT AND COMMUNITY THAT THE HOLDING IS LOCATED

Κοδ. Code	Επαρχία Δήμος / Κοινότητα Municipality / Community	Χρησιμο- ποιούμενης Γεωργικής Έκτασης (δεκάρια) TOTAL Utilized Agricultural Area (decares)	ΜΟΝΙΜΕΣ ΚΑΛΛΙΕΡΓΕΙΕΣ - PERMANENT CROPS						Αγροναύσεις Fallow Land	Μόνιμα Λιβάδια και Βοσκότοποι Permanent Grasslands and Pastures
			Ελαιώνες Olive plantations	Οποροφόρα δέντρα Fruit trees	Εσπεριδοειδή Citrus Fruit	Αμπέλια Vines	Λοιπές μόνιμες καλλιέργειες Other permanent crops			
			Εκτάσεις (δεκάρια) Areas (decares)	Εκτάσεις (δεκάρια) Areas (decares)	Εκτάσεις (δεκάρια) Areas (decares)	Εκτάσεις (δεκάρια) Areas (decares)	Εκτάσεις (δεκάρια) Areas (decares)			
5210	Κολόσει	2.683	367	51	747	439	20	77	0	
5211	Ερήμη	1.312	237	28	326	5	93	24	78	
5212	Επισκοπή	5.555	507	94	423	226	74	238	0	
5213	Καντού	1.421	86	23	83	98	114	0	0	
5214	Σωτήρα- & Σύμβουλος & Στερακόβου	2.011	216	26	15	16	277	95	0	
5220	Πραστώ (Αυδήμου)	4.052	189	4	13	9	339	159	0	
5221	Παραμάλι	3.825	161	25	563	393	118	13	0	
5222	Αυδήμου	9.239	290	10	48	1.743	72	309	0	
5223	Πλατανίστα	1.821	32	**	0	113	12	113	0	
5224	'Αγιος Θωμάς	794	5	1	0	55	0	120	0	
5225	Αλέκτορα	2.481	54	0	5	1.311	38	44	0	
5226	Ανώγορα	5.282	183	36	43	412	297	864	0	
5227	Πισσούρι	6.186	763	65	10	1.728	254	148	0	
5300	Σούνι-Ζανακιά	2.334	267	22	3	90	260	129	0	
5302	'Αλασσα	318	170	23	32	16	72	3	0	
5303	Κάτω Κιβίδες	2.108	112	9	5	356	137	222	70	
5304	Πάνω Κιβίδες	484	149	7	1	103	80	14	0	
5305	'Αγιος Αμβρόσιος	1.195	78	16	**	722	138	123	0	
5306	'Αγιος Θεράπων	1.788	278	95	13	722	190	134	0	
5307	Λόφου	526	29	4	0	330	57	30	0	
5308	Πάχη	10.112	376	81	4	4.874	400	314	4	
5310	'Αγιος Γεώργιος	705	130	54	28	276	128	47	0	
5311	Δωρός	691	128	24	10	304	116	73	0	
5312	Λάνεια	1.370	143	45	7	592	271	96	0	
5313	Σλίκου	1.295	192	69	13	747	202	42	0	

(Συν. - Cont'd)

ΠΙΝΑΚΑΣ 64.2(Συν.). ΧΡΗΣΙΜΟΠΟΙΟΥΜΕΝΗ ΓΕΩΡΓΙΚΗ ΕΚΤΑΣΗ ΚΑΤΑ ΕΙΔΟΣ ΜΟΝΙΜΩΝ ΚΑΙ ΑΛΛΩΝ ΚΑΛΛΙΕΡΓΕΙΩΝ, ΚΑΤΑ ΕΠΑΡΧΙΑ ΚΑΙ ΚΟΙΝΟΤΗΤΑ ΠΟΥ ΒΡΙΣΚΕΤΑΙ Η ΕΚΜΕΤΑΛΛΕΥΣΗ

TABLE 64.2(Cont'd). UTILIZED AGRICULTURAL AREA BY TYPE OF PERMANENT AND OTHER CROPS, BY DISTRICT AND COMMUNITY THAT THE HOLDING IS LOCATED

Κοδ. Code	Επαρχία Δήμος / Κοινότητα Municipality / Community	ΣΥΝΟΛΟ Χρησιμοποιούμενης Γεωργικής Έκτασης (δεκάρια) TOTAL Utilized Agricultural Area (decare)	ΜΟΝΙΜΕΣ ΚΑΛΛΙΕΡΓΕΙΕΣ - PERMANENT CROPS						Αγροναπαύσεις Fallow Land	Μόνιμα Λιβάδια και Βοσκότοποι Permanent Grasslands and Pastures
			Ελαιώνες Olive plantations	Οποροφόρα δέντρα Fruit trees	Εσπεριδοειδή Citrus Fruit	Αμπέλια Vines	Λοιπές μόνιμες καλλιέργειες Other permanent crops	Εκτάσεις (δεκάρια) (decare)		
5314	Μονάγρι-& Μονή Παναγίας Αμασίου	865	164	13	39	407	106	93	0	
5315	Τριμήκληνη	1.037	143	510	5	289	44	26	0	
5316	Άγιος Μάμας	2.019	548	172	13	785	350	135	0	
5317	Κουκά	106	17	14	**	64	10	0	0	
5318	Μονιάτης-Μέσα Πορ.,Σαϊττάς,Φυλ.	284	69	165	4	5	15	12	0	
5320	Δορά	2.302	211	18	20	1.599	170	45	63	
5321	Γεροβάσα (Τρόξενα)	520	5	1	2	496	2	15	0	
5322	Άρσος	1.812	58	14	5	1.560	60	16	3	
5323	Κισσούσα	228	10	1	0	195	20	0	0	
5324	Μαλιά	697	6	10	0	492	17	0	0	
5325	Βάσα (Κουλιανίου)	1.910	77	25	**	1.590	63	38	66	
5326	Βουνί	1.990	156	67	2	1.597	87	52	0	
5327	Πέρα Πεδι	495	28	103	0	324	35	0	0	
5328	Μανδριά	1.413	62	185	0	1.086	37	27	0	
5329	Ποταμιού	631	20	31	1	558	19	0	0	
5330	Όμοδος	3.786	47	121	0	3.538	19	46	0	
5331	Κολάνι	2.532	76	144	1	2.224	53	16	0	
5340	Άγιος Δημήτριος	543	21	261	**	249	12	0	0	
5341	Παλαϊομύλος	202	15	159	0	24	4	0	0	
5342	Πρόδρομος (Περίλ. Τρικουκιά)	545	5	517	0	15	6	0	0	
5343	Καμινάρα	1.223	138	144	3	748	183	1	0	
5344	Τρεις Ελιές	766	95	137	0	459	70	5	0	
5345	Λεμίθου	574	31	170	0	346	28	0	0	
5350	Κάτω Πλάτρες (Τορναρίδες)	718	31	200	2	442	36	0	0	
5351	Πάνω Πλάτρες (Περίλ. Τροόδος)	206	2	175	0	9	10	0	0	

(Συν. - Cont'd)

ΠΙΝΑΚΑΣ 64.2(Συν.). ΧΡΗΣΙΜΟΠΟΙΟΥΜΕΝΗ ΓΕΩΡΓΙΚΗ ΕΚΤΑΣΗ ΚΑΤΑ ΕΙΔΟΣ ΜΟΝΙΜΩΝ ΚΑΙ ΑΛΛΩΝ ΚΑΛΛΙΕΡΓΕΙΩΝ, ΚΑΤΑ ΕΠΑΡΧΙΑ ΚΑΙ ΚΟΙΝΟΤΗΤΑ ΠΟΥ ΒΡΙΣΚΕΤΑΙ Η ΕΚΜΕΤΑΛΛΕΥΣΗ

TABLE 64.2(Cont'd). UTILIZED AGRICULTURAL AREA BY TYPE OF PERMANENT AND OTHER CROPS, BY DISTRICT AND COMMUNITY THAT THE HOLDING IS LOCATED

Κωδ. Code	Επαρχία Δήμος / Κοινότητα District Municipality / Community	ΣΥΝΟΛΟ Χρησιμοποιούμενης Γεωργικής Εκτάσεως (δεκάρια) TOTAL Utilized Agricultural Area (decares)	ΜΟΝΙΜΕΣ ΚΑΛΛΙΕΡΓΕΙΕΣ - PERMANENT CROPS						Αγροναψώσεις Fallow Land	Μόνιμα Λιβάδια και Βοσκότοποι Permanent Grasslands and Pastures
			Ελαιόνες Olive plantations	Οπωροφόρα δέντρα Fruit trees	Εσπεριδοειδή Citrus Fruit	Αμπέλια Vines	Λοιπές μόνιμες καλλιέργειες Other permanent crops	Εκτάσεις (δεκάρια) Areas (decares)		
5352	Φοινί (Περ. Μονή Τροοδίτσας)	1.174	80	324	**	702	38	8	0	
5354	Κάτω Αμιαντός	473	12	397	0	27	2	7	0	
5360	'Αγιος Θεόδωρος	1.094	48	172	3	566	239	2	0	
5361	'Αγιος Ιωάννης	1.610	199	319	2	871	120	3	0	
5362	Κάτω Μύλος	437	67	212	1	76	36	2	0	
5363	Ποταμίτισσα	633	126	308	3	121	55	6	0	
5364	Δύμες	1.663	10	1.087	0	457	27	33	0	
5365	Πελένδρι (Περλ. Κάρδαμα)	2.573	504	1.190	5	502	64	23	0	
5366	Αγρός	2.530	93	680	1	1.306	310	11	0	
5367	Αγρίδια	955	78	275	**	463	75	4	0	
5368	Χανδριά	627	9	139	0	373	81	1	0	
5369	Κυπερούνα	3.320	30	1.689	**	1.428	71	15	0	
6	ΠΑΦΟΣ - PAFOS	291.020	21.172	11.228	18.375	61.894	26.551	23.553	674	
6000	Δήμος Πάφου	1.362	165	97	67	162	169	63	0	
6010	Δήμος Γεροσκήπου	3.677	231	93	569	80	153	79	0	
6011	Κονιά	2.286	68	23	58	8	351	9	0	
6012	Αγία Μαρτινούδα	368	44	21	48	34	22	13	0	
6013	Κολώνη (Περλ. Μονή Ανατολικό)	2.532	250	109	632	97	66	75	0	
6014	Αγέλεια	4.954	296	128	908	198	88	583	0	
6020	Χλόρακας	732	114	70	71	22	42	36	0	
6021	Λέμπα	582	84	27	13	16	56	4	0	
6022	'Εμπα	1.960	352	161	329	45	140	48	0	
6023	Τρεμβούσα	2.148	127	24	72	13	350	75	0	
6024	Μέσα Χωριό	1.428	160	102	18	59	662	42	0	

(Συν. - Cont'd)

ΠΙΝΑΚΑΣ 64.2(Συν.). ΧΡΗΣΙΜΟΠΟΙΟΥΜΕΝΗ ΓΕΩΡΓΙΚΗ ΕΚΤΑΣΗ ΚΑΤΑ ΕΙΔΟΣ ΜΟΝΙΜΩΝ ΚΑΙ ΑΛΛΩΝ ΚΑΛΙΕΡΓΕΙΩΝ, ΚΑΤΑ ΕΠΑΡΧΙΑ ΚΑΙ ΚΟΙΝΟΤΗΤΑ ΠΟΥ ΒΡΙΣΚΕΤΑΙ Η ΕΚΜΕΤΑΛΛΕΥΣΗ

TABLE 64.2(Cont'd). UTILIZED AGRICULTURAL AREA BY TYPE OF PERMANENT AND OTHER CROPS, BY DISTRICT AND COMMUNITY THAT THE HOLDING IS LOCATED

Κωδ. Code	Επαρχία Δήμος / Κοινότητα District Municipality / Community	ΣΥΝΟΛΟ Χρησιμοποιούμενη Γεωργικής Έκτασης (δεκάρια) TOTAL Utilized Agricultural Area (decares)	ΜΟΝΙΜΕΣ ΚΑΛΙΕΡΓΕΙΕΣ - PERMANENT CROPS						Αγροαστάσεις Fallow Land	Μόνιμα Λιβάδια και Βοσκότοποι Permanent Grasslands and Pastures
			Ελαιώνες Olive plantations	Οπωροφόρα δέντρα Fruit trees	Εσπεριδοειδή Citrus Fruit	Αμπέλια Vines	Λοιπές μόνιμες καλλιέργειες Other permanent crops	Εκτάσεις (δεκάρια) Areas (decares)		
			Εκτάσεις (δεκάρια) Areas (decares)	Εκτάσεις (δεκάρια) Areas (decares)	Εκτάσεις (δεκάρια) Areas (decares)	Εκτάσεις (δεκάρια) Areas (decares)	Εκτάσεις (δεκάρια) Areas (decares)	Εκτάσεις (δεκάρια) Areas (decares)		
6025	Μεσόγη	785	150	76	66	30	289	13	0	
6026	Τάλα (Περ. Μονή Αγίου Νεοφύτου)	1.311	241	81	87	51	436	5	0	
6027	Κισσόνεργα	2.782	333	1.006	724	58	123	32	0	
6100	Κουκλας	8.395	465	243	1.369	104	41	773	0	
6101	Μανδριά	4.412	211	58	768	38	9	140	0	
6102	Νικόκλεια	1.761	128	23	191	13	7	32	0	
6103	Σουσκίου	3.519	111	4	48	13	34	71	0	
6104	Τίμη	6.985	340	79	651	149	61	325	0	
6106	Αγία Βαρβάρα	2.442	143	44	235	35	79	260	0	
6107	Αναρίτα	5.400	173	34	348	61	221	220	0	
6108	Φοίνικας	650	1	0	0	3	4	0	0	
6110	Μαραθούντα	1.863	222	15	16	97	527	105	0	
6111	'Αρμου	1.746	224	50	3	119	570	143	4	
6112	Επισκοπή	2.720	318	29	112	243	918	679	0	
6113	Νατά	3.256	257	22	63	146	473	384	0	
6114	Χολέτρια	1.851	200	10	27	101	227	174	0	
6115	Αξύλου	2.462	72	4	26	461	61	182	0	
6116	Ελεδιό	953	67	24	**	302	138	57	0	
6120	Τσάδα	4.927	310	187	6	3.055	652	411	7	
6121	Κοίλη	4.492	207	100	6	2.359	1.228	191	0	
6122	Στρουμπί	7.170	198	744	19	5.017	202	199	0	
6123	Πολέμι	6.248	259	261	19	3.866	248	390	0	
6124	Καλλίπετα (Περλ., Μορόνερο)	5.879	262	215	18	2.574	716	782	0	
6125	Λετύμβου	5.281	409	123	65	3.217	422	312	0	
6126	Πιταργού (Περλ., Κάτω Παναγιά)	2.195	47	37	5	481	106	50	0	

(Συν. - Cont'd)

ΠΙΝΑΚΑΣ 64.2(Συν.). ΧΡΗΣΙΜΟΠΟΙΟΥΜΕΝΗ ΓΕΩΡΓΙΚΗ ΕΚΤΑΣΗ ΚΑΤΑ ΕΙΔΟΣ ΜΟΝΙΜΩΝ ΚΑΙ ΆΛΛΩΝ ΚΑΛΛΙΕΡΓΕΙΩΝ, ΚΑΤΑ ΕΠΑΡΧΙΑ ΚΑΙ ΚΟΙΝΟΤΗΤΑ ΠΟΥ ΒΡΙΣΚΕΤΑΙ Η ΕΚΜΕΤΑΛΛΕΥΣΗ

TABLE 64.2(Cont'd). UTILIZED AGRICULTURAL AREA BY TYPE OF PERMANENT AND OTHER CROPS, BY DISTRICT AND COMMUNITY THAT THE HOLDING IS LOCATED

Κωδ. Code	Επαρχία Δήμος / Κοινότητα Municipality / Community	ΣΥΝΟΛΟ Χρησιμο- ποιούμενης Γεωργικής Έκτασης (δεκάρια) TOTAL Utilized Agricultural Area (decares)	ΜΟΝΙΜΕΣ ΚΑΛΛΙΕΡΓΕΙΕΣ - PERMANENT CROPS						Αγροανταύσεις Fallow Land	Μόνιμα Λιβάδια και Βοσκότοποι Permanent Grasslands and Pastures
			Ελαιώνας Olive plantations	Οπωροφόρα δέντρα Fruit trees	Εσπεριδοειδή Citrus Fruit	Αμπέλια Vines	Άλλες μόνιμες καλλιέργειες Other permanent crops	Εκτάσεις (δεκάρια) Areas (decares)		
6127	Κούρδακα	677	12	3	5	39	15	41	0	
6128	Λεμόνα	3.161	201	39	38	1.205	290	112	0	
6129	Χούλου	3.062	670	36	40	1.054	686	240	0	
6130	Ακουρασός	910	36	0	3	160	353	13	0	
6132	Κάθικας	5.773	101	72	7	3.758	138	138	11	
6133	Δήμος Πέγειας-&Αγ.Γεώργ.Πέγαιας	8.912	716	2.257	1.117	587	605	100	0	
6200	Πάνω Αρχιμανδρίτσα-& Κάτω Αρχιμ.	2.965	132	21	0	352	464	507	0	
6201	Φασούλα	868	15	**	8	75	9	87	0	
6202	Μούσπερε	390	8	3	0	180	142	25	32	
6203	Μάρωνας	645	143	1	29	64	123	48	0	
6204	Μαμόνια	1.557	94	27	479	72	15	191	0	
6205	Άγιος Γεώργιος	889	59	13	131	102	63	67	0	
6206	Σταυροκόβου	1.216	12	3	18	338	111	67	0	
6207	Πραστό	218	35	**	41	32	25	72	0	
6208	Τραχηπέδουλα	2.253	280	14	100	1.059	237	297	0	
6210	Κελοκέδαφα	3.515	224	99	219	1.243	537	552	0	
6211	Σαλαμιού	3.422	362	15	14	2.553	313	112	0	
6212	Κιάτσι	334	11	12	5	89	2	42	0	
6213	Κέδαρες	926	176	23	9	517	107	93	0	
6214	Μέσσανα	956	147	15	3	558	194	31	0	
6215	Πραιτώρι	889	98	126	3	496	113	32	0	
6216	Φιλούσα (Κελοκεδάρον)	890	138	40	7	545	72	72	0	
6217	Αρμίτου	896	201	33	10	400	226	26	0	
6218	Άγιος Νικόλαος (Περ. Περάβασα)	1.554	62	258	1	1.161	23	43	0	
6219	Άγιος Ιωάννης (Περ. Μαζούντα)	1.467	113	10	1	975	137	54	0	

(Συν. - Cont'd)

ΠΙΝΑΚΑΣ 64.2(Συν.). ΧΡΗΣΙΜΟΠΟΙΟΥΜΕΝΗ ΓΕΩΡΓΙΚΗ ΕΚΤΑΣΗ ΚΑΤΑ ΕΙΔΟΣ ΜΟΝΙΜΩΝ ΚΑΙ ΑΛΛΩΝ ΚΑΛΛΙΕΡΓΕΙΩΝ, ΚΑΤΑ ΕΠΑΡΧΙΑ ΚΑΙ ΚΟΙΝΟΤΗΤΑ ΠΟΥ ΒΡΙΣΚΕΤΑΙ Η ΕΚΜΕΤΑΛΛΕΥΣΗ
TABLE 64.2(Cont'd). UTILIZED AGRICULTURAL AREA BY TYPE OF PERMANENT AND OTHER CROPS, BY DISTRICT AND COMMUNITY THAT THE HOLDING IS LOCATED

Κοδ. Code	Επαρχία Δήμος / Κοινότητα District Municipality / Community	ΣΥΝΟΛΟ Χρησιμο- ποιούμενης Γεωργικής Έκτασης (δεκάρια) TOTAL Utilized Agricultural Area (decares)	ΜΟΝΙΜΕΣ ΚΑΛΛΙΕΡΓΕΙΕΣ - PERMANENT CROPS						Αγροανταύσεις Fallow Land	Μόνιμα Λιβάδια και Βοσκότοποι Permanent Grasslands and Pastures
			Ελαιώνες Olive plantations	Οποροφόρα δέντρα Fruit trees	Εσπεριδοειδή Citrus Fruit	Αμπέλια Vines	Λοιπές μόνιμες καλλιέργειες Other permanent crops	Εκτάσεις (δεκάρια) Areas (decares)		
			Εκτάσεις (δεκάρια) Areas (decares)	Εκτάσεις (δεκάρια) Areas (decares)	Εκτάσεις (δεκάρια) Areas (decares)	Εκτάσεις (δεκάρια) Areas (decares)	Εκτάσεις (δεκάρια) Areas (decares)	Εκτάσεις (δεκάρια) Areas (decares)		
6220	Αμαργέτη	5.040	494	60	62	2.095	548	507	0	
6221	Αγία Μαρίνα (Κελοκεδάρων)	530	189	9	2	143	160	0	0	
6222	Πενταλιά	1.849	412	15	29	559	463	60	0	
6223	Φάλεια	399	0	0	0	24	0	215	0	
6224	Γαλαταριά	1.428	264	36	25	714	185	54	0	
6225	Κοιλίναια	1.447	208	138	9	863	127	64	0	
6226	Βρέτσια	838	46	10	1	537	42	94	0	
6227	Στατός-Άγιος Φώτιος-&Αμπελίτης	5.210	682	928	1	1.966	320	268	35	
6228	Λασηθίου	746	16	6	0	169	17	132	0	
6229	Μαμούντση	251	2	4	0	9	7	193	32	
6230	Πάνο Παναριά-&Μονή Χρυσορ.&Αγία	4.169	218	270	1	3.234	224	168	0	
6231	Ασπρογιά	1.201	136	50	1	117	76	112	198	
6300	Ψάθι	782	102	130	1	425	34	58	0	
6301	Άγιος Δημητριανός	1.641	119	10	1	447	80	179	24	
6302	Καναβιού (Περλ. Μελαμιού)	1.740	186	57	39	434	155	133	0	
6303	Θρίνια (Δρίνια)	1.665	111	9	6	520	196	193	0	
6304	Μηλιά	1.122	33	4	**	54	45	272	0	
6305	Κρίτου Μαρόττου	1.652	317	15	1	388	196	334	20	
6306	Φύτη	4.166	104	57	7	598	137	389	43	
6307	Λάσα	1.903	199	1	1	227	162	305	0	
6308	Δρύμου	2.928	131	3	2	626	405	384	0	
6310	Σίμου	3.606	290	14	73	175	743	593	0	
6311	Αναδιού	2.974	87	1	4	68	40	902	0	
6312	Σαραμά	1.022	39	**	4	10	89	104	0	
6313	Ευρέτου	996	29	**	6	22	95	36	0	

(Συν. - Cont'd)

ΠΙΝΑΚΑΣ 64.2(Συν.). ΧΡΗΣΙΜΟΠΟΙΟΥΜΕΝΗ ΓΕΩΡΓΙΚΗ ΕΚΤΑΣΗ ΚΑΤΑ ΕΙΔΟΣ ΜΟΝΙΜΩΝ ΚΑΙ ΑΛΛΩΝ ΚΑΛΛΙΕΡΓΕΙΩΝ, ΚΑΤΑ ΕΠΑΡΧΙΑ ΚΑΙ ΚΟΙΝΟΤΗΤΑ ΠΟΥ ΒΡΙΣΚΕΤΑΙ Η ΕΚΜΕΤΑΛΛΕΥΣΗ

TABLE 64.2(Cont'd). UTILIZED AGRICULTURAL AREA BY TYPE OF PERMANENT AND OTHER CROPS, BY DISTRICT AND COMMUNITY THAT THE HOLDING IS LOCATED

Κωδ. Code	Επαρχία Δήμος / Κοινότητα Municipality / Community	ΣΥΝΟΛΟ Χρησιμοποιούμενης Γεωργικής Εκτάσης (δεκάρια) TOTAL Utilized Agricultural Area (decares)	ΜΟΝΙΜΕΣ ΚΑΛΛΙΕΡΓΕΙΕΣ - PERMANENT CROPS						Λοιπές μόνιμες καλλιέργειες Other permanent crops	Αγροναπαύσεις Fallow Land	Μόνιμα Λιβάδια και Βοσκότοποι Permanent Grasslands and Pastures
			Ελαιώνες Olive plantations	Οπωροφόρα δέντρα Fruit trees	Εσπεριδοειδή Citrus Fruit	Αμπέλια Vines	Εκτάσεις (δεκάρια) Areas (decares)	Εκτάσεις (δεκάρια) Areas (decares)			
6314	Τριμιθούσα	815	9	1	2	19	107	108	0		
6315	Φιλούσα (Χρυσοχούς)	2.128	98	17	50	32	375	575	0		
6316	Κιός (Ισταντζιώ)	1.035	11	0	0	0	10	157	0		
6317	Ζαχαριά	542	0	0	0	0	1	173	0		
6318	Μελάδεια	1.024	26	5	2	23	51	146	130		
6319	Μελάνδρα	315	0	0	0	0	0	0	0		
6320	Λυσός-&Αγ.Μερκούρ.&Σταυρός Ψώκ.	3.185	245	228	26	81	490	563	0		
6321	Περσιστεράνα	3.650	211	126	134	101	478	1.337	0		
6330	Θελέτρα	2.537	133	55	49	1.458	576	147	0		
6331	Γώλου	4.055	359	110	465	845	1.158	192	0		
6332	Πάνω Ακουρδάεια	543	57	29	20	228	151	25	0		
6333	Μηλιού -& Μονή Αγίων Αναργύρων	802	64	28	349	124	218	8	0		
6334	Κάτω Ακουρδάεια	1.372	78	5	106	93	152	3	0		
6335	Τέρα	2.076	6	4	4	1	12	16	0		
6336	Κρίτου Τέρα	3.468	107	12	107	309	493	955	0		
6337	Σκούλλη	781	34	5	194	19	32	110	0		
6338	Χόλη	563	45	17	143	0	47	123	0		
6339	Λουκρούνου	403	30	0	42	34	90	65	0		
6340	Καραμουλληρές	284	10	2	17	0	0	0	0		
6341	Χρυσοχού	3.537	149	13	455	8	22	182	0		
6343	Δήμος Πόλις	9.465	768	180	1.444	59	276	458	0		
6344	Νέο Χοριτό(Περ.Λουτρά Αφροδίτης)	2.362	464	78	289	18	289	292	0		
6345	Γουδί	1.771	180	11	561	0	86	208	0		
6350	Κάτω Αρόδες	2.274	30	3	**	490	16	9	67		
6351	Πάνω Αρόδες	2.093	44	15	0	925	74	34	27		

(Συν. - Cont'd)

ΠΙΝΑΚΑΣ 64.2(Συν.). ΧΡΗΣΙΜΟΠΟΙΟΥΜΕΝΗ ΓΕΩΡΓΙΚΗ ΕΚΤΑΣΗ ΚΑΤΑ ΕΙΔΟΣ ΜΟΝΙΜΩΝ ΚΑΙ ΑΛΛΩΝ ΚΑΛΛΙΕΡΓΕΙΩΝ, ΚΑΤΑ ΕΠΑΡΧΙΑ ΚΑΙ ΚΟΙΝΟΤΗΤΑ ΠΟΥ ΒΡΙΣΚΕΤΑΙ Η ΕΚΜΕΤΑΛΛΕΥΣΗ
TABLE 64.2(Cont'd). UTILIZED AGRICULTURAL AREA BY TYPE OF PERMANENT AND OTHER CROPS, BY DISTRICT AND COMMUNITY THAT THE HOLDING IS LOCATED

Κωδ. Code	Επαρχία Δήμος / Κοινότητα District Municipality / Community	ΣΥΝΟΛΟ Χρησιμοποιούμενης Γεωργικής Έκτασης (δεκάρια) TOTAL Utilized Agricultural Area (decares)	ΜΟΝΙΜΕΣ ΚΑΛΛΙΕΡΓΕΙΕΣ - PERMANENT CROPS						Μόνιμα Λιβάδια και Βοσκότοποι Permanent Grasslands and Pastures
			Ελαιώνες Olive plantations	Οπωροφόρα δέντρα Fruit trees	Εσπεριδοειδή Citrus Fruit	Αμπέλια Vines	Λοιπές μόνιμες καλλιέργειες Other permanent crops	Αγροναπαύσεις Fallow Land	
			Εκτάσεις (δεκάρια) (decares)	Εκτάσεις (δεκάρια) (decares)	Εκτάσεις (δεκάρια) (decares)	Εκτάσεις (δεκάρια) (decares)	Εκτάσεις (δεκάρια) (decares)	Εκτάσεις (δεκάρια) (decares)	
6352	Ήνεια	5.719	432	30	6	830	547	99	46
6353	Δρούσεια (Περλ., Πιττόκοπος)	7.864	417	28	6	762	390	32	0
6355	Ανδρολικού	379	33	4	14	0	20	24	0
6360	Πελαθούσα -& Μύρμιγκοφ & Λίμνη	1.714	87	2	56	16	82	97	0
6361	Κυνούσα	939	94	72	33	5	316	119	0
6362	Μακούντα	2.200	176	89	391	13	123	229	0
6363	Αργάκα	3.937	253	240	1.569	13	32	445	0
6364	Γιαλιά	1.313	127	118	321	0	7	232	0
6365	Αγία Μαρίνα (Χρυσοσχούς)	1.486	251	232	467	18	53	199	0
6366	Νέα Δήμησσα	125	36	21	42	0	5	5	0
6367	Πομός (Περλ., Παλιάμπελα)	1.146	200	160	459	2	213	26	0
6368	Στενή	3.796	205	22	328	7	133	388	0
6369	Άγιος Ισίδωρος	166	6	1	7	0	0	9	0
6370	Λιβάδι	1	1	0	0	0	0	0	0

Σημ.: Οι λοιπές μόνιμες καλλιέργειες περιλαμβάνουν δέντρα για καρπούς με κέλυφος, μόνιμες καλλιέργειες σε θερμοκήπια, φυτώρια καρποφόρων δέντρων, αμπέλων, διακοσμητικών δενδρυλίων με ξυλώδη βλαστό και δασικών φυτών και άλλες καλλιέργειες.

Note: Other permanent crops include trees used for nuts, permanent crops in greenhouses nurseries for fruit trees, vines, flowers and ornamental plants and forest plants and other crops.

** Η έκταση είναι μικρότερη από 0,5 δεκάρια.

** The area is smaller than 0,5 decares.

ΜΕΡΟΣ Γ: ΠΑΡΑΡΤΗΜΑΤΑ

PART C: APPENDICES

ΠΑΡΑΡΤΗΜΑ 1

Κατάλογος δήμων και κοινοτήτων κατά επαρχία στην Αγγλική γλώσσα

APPENDIX 1

List of municipalities and communities by district in English language

APPENDIX 1.: LIST OF MUNICIPALITIES AND COMMUNITIES BY DISTRICT

1.1: LIST OF MUNICIPALITIES AND COMMUNITIES BY DISTRICT IN ASCENDING ORDER OF CODING

Code	District Municipality / Community
1	LEFKOSIA
1000	Lefkosia Municipality
1010	Agios Dometios Municipality
1011	Egkomi Municipality
1012	Strovolos Municipality
1013	Aglantzia Municipality - Aglangia
1021	Lakatameia Municipality
1022	Anthoupoli Refugee Housing Est.
1023	Latsia Municipality (Lakkia)
1024	Geri
1100	Sia
1101	Mathiatis
1102	Alampra
1103	Agia Varvara
1104	Kotsiatis
1105	Nisou
1106	Pera Chorio
1107	Dali Municipality
1108	Lympia
1109	Lythrodontas & Moni Profiti Elia
1110	Louroukina
1120	Potamia
1121	Agios Sozomenos
1122	Pyrogi
1132	Mandres
1200	Kampi
1201	Farmakas
1202	Apliki
1203	Lazanias (Incl. Moni Machaira)
1204	Gourri
1205	Fikardou (Incl.Pyrgos Settling)
1206	Agios Epifanios (Oreinis)
1207	Kalo Chorio (Oreinis)
1208	Malounta
1209	Klirou
1210	Arediou
1211	Agios Ioannis (Malountas)
1212	Agrokippia
1213	Mitsero (Incl. Moni Ag. Pantel.)
1220	Kapedes
1221	Kataliontas
1222	Analiontas - Incl. Moni Arch.Mic.
1223	Kampia
1224	Margi
1225	Tseri
1226	Politiko - Moni Ag. Irakl. & Filani
1227	Pera
1228	Episkopeio
1229	Psimolofou
1230	Ergates
1231	Anageia
1232	Pano Deftera

1.2: LIST OF MUNICIPALITIES AND COMMUNITIES BY DISTRICT IN ALPHABETICAL ORDER

Code	District Municipality / Community
1	LEFKOSIA
1402	Agia Eirini
1324	Agia Marina (Xyliatou)
1103	Agia Varvara
1325	Agioi Iliofotoi
1240	Agioi Trimithias
1010	Agios Dometios Municipality
1206	Agios Epifanios (Oreinis)
1414	Agios Epifanios (Soleas)
1431	Agios Georgios (Lefkas)
1321	Agios Georgios Kafkallou
1211	Agios Ioannis (Malountas)
1430	Agios Nikolaos (Lefkas)
1121	Agios Sozomenos
1405	Agios Theodoros (Soleas)
1462	Agios Theodoros (Tillirias)
1248	Agios Vasileios
1013	Aglantzia Municipality - Aglangia
1212	Agrokippia
1360	Akaki
1102	Alampra
1308	Alithinou
1302	Alona
1455	Ammadies
1231	Anageia
1222	Analiontas - Incl. Moni Arch.Mic.
1443	Angolemi
1022	Anthoupoli Refugee Housing Est.
1202	Apliki
1210	Arediou
1301	Askas
1362	Astromeritis
1363	Avlona
1107	Dali Municipality
1242	Deneia
1011	Egkomi Municipality
1228	Episkopeio
1230	Ergates
1411	Evrychou
1201	Farmakas
1205	Fikardou (Incl.Pyrgos Settling)
1412	Flasou
1303	Fterikoudi
1406	Galata
1425	Gerakies
1024	Geri
1245	Gerolakkos
1204	Gourri
1404	Kakopetria - Platania, Ag. Nic. St.
1408	Kaliana
1207	Kalo Chorio (Oreinis)
1424	Kalopanagiotis - Orkontas, I. Lamp.

APPENDIX 1.: LIST OF MUNICIPALITIES AND COMMUNITIES BY DISTRICT

1.1: LIST OF MUNICIPALITIES AND COMMUNITIES BY DISTRICT IN ASCENDING ORDER OF CODING

Code	District Municipality / Community
1233	Kato Deftera
1240	Agioi Trimithias
1241	Palaiometochi
1242	Deneia
1243	Kokkinotrimithia
1244	Mammari
1245	Gerolakkos
1248	Agios Vasileios
1300	Palaichori Morfou
1301	Askas
1302	Alona
1303	Fterikoudi
1304	Polystypos
1305	Lagoudera
1306	Saranti
1307	Livadia
1308	Alithinou
1309	Platanistasa
1310	Palaichori Oreinis
1320	Xyliatos
1321	Agios Georgios Kafkallou
1322	Nikitari (Incl. Asinou)
1323	Vyzakia
1324	Agia Marina (Xyliatou)
1325	Agioi Iliofotou
1326	Kato Moni
1327	Orounta
1328	Pano Koutrafas
1329	Kato Koutrafas (Incl. Mandres)
1330	Potami
1350	Pano Zodeia
1360	Akaki
1361	Peristerona
1362	Astromeritis
1363	Avlona
1364	Katokopia
1366	Masari
1368	Meniko
1400	Spilia
1402	Agia Eirini
1403	Kannavia (Incl. Kapoura)
1404	Kakopetria - Platania, Ag. Nic. St.
1405	Agios Theodoros (Soleas)
1406	Galata
1407	Sinaoros
1408	Kaliana
1409	Temvria
1410	Korakou (Incl. Agroladou)
1411	Evrychou
1412	Flasou
1414	Agios Epifanios (Soleas)
1415	Linou

1.2: LIST OF MUNICIPALITIES AND COMMUNITIES BY DISTRICT IN ALPHABETICAL ORDER

Code	District Municipality / Community
1200	Kampi
1223	Kampia
1427	Kamos
1403	Kannavia (Incl. Kapoura)
1220	Kapedes
1221	Kataliontas
1233	Kato Deftera
1329	Kato Koutrafas (Incl. Mandres)
1326	Kato Moni
1457	Kato Pyrgos
1364	Katokopia
1416	Katydata
1209	Klirou
1464	Kokkina
1243	Kokkinotrimithia
1410	Korakou (Incl. Agroladou)
1104	Kotsiatis
1305	Lagoudera
1021	Lakatameia Municipality
1023	Latsia Municipality (Lakkia)
1203	Lazanias (Incl. Moni Machaira)
1000	Lefkosia Municipality
1415	Linou
1307	Livadia
1110	Louroukina
1108	Lympia
1109	Lythrodontas & Moni Profiti Elia
1208	Malounta
1244	Mammari
1132	Mandres
1224	Margi
1366	Masari
1101	Mathiatis
1368	Meniko
1213	Mitsero (Incl. Moni Ag. Pantel.)
1422	Moutoullas
1421	Mylikouri
1322	Nikitari (Incl. Asinou)
1105	Nisou
1423	Oikos
1327	Orounta
1461	Pachyammos
1300	Palaichori Morfou
1310	Palaichori Oreinis
1241	Palaiometochi
1232	Pano Deftera
1328	Pano Koutrafas
1456	Pano Pyrgos
1350	Pano Zodeia
1420	Pedoulas
1227	Pera
1106	Pera Chorio

APPENDIX 1.: LIST OF MUNICIPALITIES AND COMMUNITIES BY DISTRICT

1.1: LIST OF MUNICIPALITIES AND COMMUNITIES BY DISTRICT IN ASCENDING ORDER OF CODING

1.2: LIST OF MUNICIPALITIES AND COMMUNITIES BY DISTRICT IN ALPHABETICAL ORDER

Code	District Municipality / Community	Code	District Municipality / Community
1416	Katydata	1361	Peristerona
1417	Skouriotissa (Foukasa)	1432	Petra
1420	Pedoulas	1460	Pigenia (Incl. Haleri)
1421	Mylikouri	1309	Platanistasa
1422	Moutoullas	1226	Politiko - Moni Ag. Irakl. & Filani
1423	Oikos	1304	Polystypos
1424	Kalopanagiotis - Orkontas, I. Lamp.	1330	Potami
1425	Gerakies	1120	Potamia
1426	Tsakistra (Incl. Moni Kykkou)	1229	Psimolofou
1427	Kamos	1122	Pyrogi
1430	Agios Nikolaos (Lefkas)	1306	Saranti
1431	Agios Georgios (Lefkas)	1100	Sia
1432	Petra	1407	Sinaoros
1443	Angolemi	1417	Skouriotissa (Foukasa)
1450	Variseia	1400	Spilia
1455	Ammadies	1012	Strovolos Municipality
1456	Pano Pyrgos	1409	Temvria
1457	Kato Pyrgos	1426	Tsakistra (Incl. Moni Kykkou)
1460	Pigenia (Incl. Haleri)	1225	Tseri
1461	Pachyammos	1450	Variseia
1462	Agios Theodoros (Tillirias)	1323	Vyzakia
1464	Kokkina	1320	Xyliatos
3	AMMOCHOSTOS	3	AMMOCHOSTOS
3100	Agia Napa Municipal. - Ag. Thekla	3114	Acheritou - Ag. Georgios & Vrysoul.
3101	Paralimni Municipality	3111	Achna (Incl. Dasaki)
3102	Deryneia Munic. - Strovil. & A. Nik.	3100	Agia Napa Municipal. - Ag. Thekla
3103	Sotira	3110	Avgorou (& Moni Agios Kendeas)
3104	Liopetri	3102	Deryneia Munic. - Strovil. & A. Nik.
3105	Frenaros	3105	Frenaros
3110	Avgorou (& Moni Agios Kendeas)	3104	Liopetri
3111	Achna (Incl. Dasaki)	3101	Paralimni Municipality
3114	Acheritou - Ag. Georgios & Vrysoul.	3103	Sotira
4	LARNAKA	4	LARNAKA
4000	Larnaka Municipality	4211	Agia Anna
4010	Aradippou Municipality	4318	Agioi Vavatsinias
4011	Livadia	4307	Agios Theodoros
4012	Dromolaxia	4121	Alaminos
4013	Meneou	4125	Alethriko
4100	Kellia	4122	Anafotida
4101	Troulloi	4127	Anglisides
4102	Voroklini (Oroklini)	4123	Aplanta
4103	Avdellero	4010	Aradippou Municipality
4104	Pyla	4202	Athienou Municipality
4105	Xylyotymvou (Incl. Dekeleia)	4103	Avdellero
4106	Ormideia	4304	Choirokoitia
4107	Xylofagou	4216	Delikipos
4110	Kiti	4012	Dromolaxia
4111	Perivolia	4302	Kalavastos
4112	Tersefanou	4210	Kalo Chorio
4113	Softades	4312	Kato Drys
4120	Mazotos	4310	Kato Lefkara
4121	Alaminos	4100	Kellia

APPENDIX 1.: LIST OF MUNICIPALITIES AND COMMUNITIES BY DISTRICT

1.1: LIST OF MUNICIPALITIES AND COMMUNITIES BY DISTRICT IN ASCENDING ORDER OF CODING

1.2: LIST OF MUNICIPALITIES AND COMMUNITIES BY DISTRICT IN ALPHABETICAL ORDER

Code	District Municipality / Community	Code	District Municipality / Community
4122	Anafotida	4110	Kiti
4123	Aplanta	4124	Kivisili
4124	Kivisili	4126	Klavdia
4125	Alethriko	4217	Kochi
4126	Klavdia	4309	Kofinou
4127	Anglisides	4215	Kornos (Incl. Moni Agias Theklas)
4128	Menogeia	4314	Lageia
4201	Petrofani	4000	Larnaka Municipality
4202	Athienou Municipality	4011	Livadia
4210	Kalo Chorio	4301	Mari (Incl. Vasiliko)
4211	Agia Anna	4306	Maroni
4212	Mosfiloti	4120	Mazotos
4213	Psevdas	4316	Melini
4214	Pyrga - Moni Stavrov. & Ag. Varvaras	4013	Meneou
4215	Kornos (Incl. Moni Agias Theklas)	4128	Menogeia
4216	Delikipos	4212	Mosfiloti
4217	Kochi	4317	Odou
4300	Zygi	4315	Ora (Incl. Drapia and Parsata)
4301	Mari (Incl. Vasiliko)	4106	Ormideia
4302	Kalavasos	4311	Pano Lefkara Municipality
4303	Tochni	4111	Perivolia
4304	Choirokoitia	4201	Petrofani
4305	Psematismenos	4305	Psematismenos
4306	Maroni	4213	Psevdas
4307	Agios Theodoros	4104	Pyla
4308	Skarinou	4214	Pyrga - Moni Stavrov. & Ag. Varvaras
4309	Kofinou	4308	Skarinou
4310	Kato Lefkara	4113	Softades
4311	Pano Lefkara Municipality	4112	Tersefanou
4312	Kato Drys	4303	Tochni
4313	Vavla (Incl. Moni Agiou Mina)	4101	Troulloi
4314	Lageia	4319	Vavatsinia
4315	Ora (Incl. Drapia and Parsata)	4313	Vavla (Incl. Moni Agiou Mina)
4316	Melini	4102	Voroklini (Oroklini)
4317	Odou	4107	Xylofagou
4318	Agioi Vavatsinias	4105	Xylotymvou (Incl. Dekeleia)
4319	Vavatsinia	4300	Zygi
5	LEMESOS	5	LEMESOS
5000	Lemesos Municipality	5305	Agios Amvrosios
5011	Mesa Geitonia Municipality	5012	Agios Athanasios Municipality
5012	Agios Athanasios Municipality	5340	Agios Dimitrios
5013	Germasogeia Municipality	5310	Agios Georgios
5020	Pano Polemidia	5361	Agios Ioannis
5021	Ypsonas	5143	Agios Konstantinos
5022	Kato Polemidia Municipality	5316	Agios Mamas
5100	Palodeia	5142	Agios Pavlos
5101	Paramytha & Moni Panagias Evang.	5360	Agios Theodoros
5102	Spitali	5306	Agios Therapon
5103	Fasoula	5224	Agios Thomas
5104	Mathikoloni	5124	Agios Tychon
5105	Gerasa	5367	Agridia
5106	Apsiou	5366	Agros

APPENDIX 1.: LIST OF MUNICIPALITIES AND COMMUNITIES BY DISTRICT

1.1: LIST OF MUNICIPALITIES AND COMMUNITIES BY DISTRICT IN ASCENDING ORDER OF CODING

1.2: LIST OF MUNICIPALITIES AND COMMUNITIES BY DISTRICT IN ALPHABETICAL ORDER

Code	District Municipality / Community	Code	District Municipality / Community
5107	Apesia	5137	Akapnou
5108	Korfi	5200	Akrotiri & Moni Agiou Nikolaou
5109	Limnatis	5123	Akrounta
5110	Kapileio	5302	Alassa
5120	Mouttagiaka	5225	Alektora
5121	Armenochori	5226	Anogyra
5122	Foinikaria	5107	Apesia
5123	Akrounta	5106	Apsiou
5124	Agios Tychon	5141	Arakapas
5125	Parekklesia	5121	Armenochori
5126	Pentakomo	5322	Arsos
5127	Monagroulli	5130	Asgata (Inc. Metalleia Plateies)
5128	Moni	5201	Asomatos (Incl. Fasouri)
5129	Pyrgos	5222	Avdimou
5130	Asgata (Inc. Metalleia Plateies)	5368	Chandria
5131	Vasa (Kellakiou)	5140	Dierona
5132	Sanida	5320	Dora
5133	Prastio (Kellakiou)	5311	Doros
5134	Klonari	5364	Dymes
5135	Vikla	5212	Episkopi
5136	Kellaki & Moni Zoodochou Pigis	5138	Eptagoneia
5137	Akapnou	5211	Erimi
5138	Eptagoneia	5103	Fasoula
5140	Dierona	5352	Foini (Incl. Moni Trooditissas)
5141	Arakapas	5122	Foinikaria
5142	Agios Pavlos	5105	Gerasa
5143	Agios Konstantinos	5013	Germasogeia Municipality
5144	Sykopetra	5321	Gerovasa (Trozena)
5145	Louvaras	5146	Kalo Chorio (Incl. Athrakos)
5146	Kalo Chorio (Incl. Athrakos)	5343	Kaminaria
5147	Zoopigi	5213	Kantou
5200	Akrotiri & Moni Agiou Nikolaou	5110	Kapileio
5201	Asomatos (Incl. Fasouri)	5354	Kato Amiantos
5202	Tserkezoi	5303	Kato Kivides
5203	Trachoni	5362	Kato Mylos
5210	Kolossi	5350	Kato Platres (Tornarides)
5211	Erimi	5022	Kato Polemidia Municipality
5212	Episkopi	5136	Kellaki & Moni Zoodochou Pigis
5213	Kantou	5323	Kissousa
5214	Sotira - Symvoulos & Sterakovou	5134	Klonari
5220	Prastio (Avdimou)	5331	Koilani
5221	Paramali	5210	Kolossi
5222	Avdimou	5108	Korfi
5223	Platanisteia	5317	Kouka
5224	Agios Thomas	5369	Kyperounta
5225	Alektora	5312	Laneia
5226	Anogyra	5000	Lemesos Municipality
5227	Pissouri	5345	Lemithou
5300	Souni - Zanakia	5109	Limnatis
5302	Alassa	5307	Lofou
5303	Kato Kivides	5145	Louvaras
5304	Pano Kivides	5324	Malia

APPENDIX 1.: LIST OF MUNICIPALITIES AND COMMUNITIES BY DISTRICT

1.1: LIST OF MUNICIPALITIES AND COMMUNITIES BY DISTRICT IN ASCENDING ORDER OF CODING

Code	District Municipality / Community
5305	Agios Amvrosios
5306	Agios Therapon
5307	Lofou
5308	Pachna
5310	Agios Georgios
5311	Doros
5312	Laneia
5313	Silikou
5314	Monagri & Moni Panagias Amasgou
5315	Trimiklini
5316	Agios Mamas
5317	Kouka
5318	Moniatis - Mesa Pot., Saittas, Fyl.
5320	Dora
5321	Gerovasa (Trozena)
5322	Arsos
5323	Kissousa
5324	Malia
5325	Vasa (Koilaniou)
5326	Vouni
5327	Pera Pedi
5328	Mandria
5329	Potamiou
5330	Omodos
5331	Koilani
5340	Agios Dimitrios
5341	Palaiomylos
5342	Prodromos (Incl. Trikoukkia)
5343	Kaminaria
5344	Treis Elies
5345	Lemithou
5350	Kato Platres (Tornarides)
5351	Pano Platres (Incl. Troodos)
5352	Foini (Incl. Moni Trooditissas)
5354	Kato Amiantos
5360	Agios Theodoros
5361	Agios Ioannis
5362	Kato Mylos
5363	Potamitissa
5364	Dymes
5365	Pelendri (Incl. Kardama)
5366	Agros
5367	Agridia
5368	Chandria
5369	Kyperounta
6	PAFOS
6000	Pafos Municipality
6010	Geroskipou Municipality
6011	Konia
6012	Agia Marinouda
6013	Koloni (Incl. Moni Anatoliko)
6014	Acheleia

1.2: LIST OF MUNICIPALITIES AND COMMUNITIES BY DISTRICT IN ALPHABETICAL ORDER

Code	District Municipality / Community
5328	Mandria
5104	Mathikoloni
5011	Mesa Geitonia Municipality
5314	Monagri & Moni Panagias Amasgou
5127	Monagroulli
5128	Moni
5318	Moniatis - Mesa Pot., Saittas, Fyl.
5120	Mouttagiaka
5330	Omodos
5308	Pachna
5341	Palaiomylos
5100	Palodeia
5304	Pano Kivides
5351	Pano Platres (Incl. Troodos)
5020	Pano Polemidia
5221	Paramali
5101	Paramytha & Moni Panagias Evang.
5125	Parekklesia
5365	Pelendri (Incl. Kardama)
5126	Pentakomo
5327	Pera Pedi
5227	Pissouri
5223	Platanisteia
5329	Potamiou
5363	Potamitissa
5220	Prastio (Avdimou)
5133	Prastio (Kellakiou)
5342	Prodromos (Incl. Trikoukkia)
5129	Pyrgos
5132	Sanida
5313	Silikou
5214	Sotira - Symvoulos & Sterakovou
5300	Souni - Zanakia
5102	Spitali
5144	Sykopetra
5203	Trachoni
5344	Treis Elies
5315	Trimiklini
5202	Tserkezoi
5131	Vasa (Kellakiou)
5325	Vasa (Koilaniou)
5135	Vikla
5326	Vouni
5021	Ypsonas
5147	Zoopigi
6	PAFOS
6014	Acheleia
6365	Agia Marina (Chrysochous)
6221	Agia Marina (Kelokedaron)
6012	Agia Marinouda
6106	Agia Varvara
6301	Agios Dimitrianos

APPENDIX 1.: LIST OF MUNICIPALITIES AND COMMUNITIES BY DISTRICT

1.1: LIST OF MUNICIPALITIES AND COMMUNITIES BY DISTRICT IN ASCENDING ORDER OF CODING

Code	District Municipality / Community
6020	Chlorakas
6021	Lempa
6022	Empa
6023	Tremithousa
6024	Mesa Chorio
6025	Mesogi
6026	Tala (Incl. Moni Agiou Neofytou)
6027	Kissonerga
6100	Kouklia
6101	Mandria
6102	Nikokleia
6103	Souskiou
6104	Timi
6106	Agia Varvara
6107	Anarita
6108	Foinikas
6110	Marathounta
6111	Armou
6112	Episkopi
6113	Nata
6114	Choletria
6115	Axylou
6116	Eledio
6120	Tsada
6121	Koili
6122	Stroumpi
6123	Polemi
6124	Kallepeia (Incl. Moronero)
6125	Letymvou
6126	Pitargou (Incl. Kato Panagia)
6127	Kourdaka
6128	Lemona
6129	Choulou
6130	Akoursos
6132	Kathikas
6133	Pegeia Mun. & Ag. Georg. Pegeias
6200	Pano Archimandrita & Kato Arch.
6201	Fasoula
6202	Mousere
6203	Maronas
6204	Mamonia
6205	Agios Georgios
6206	Stavrokonnou
6207	Prastio
6208	Trachypedoula
6210	Kelokedara
6211	Salamiou
6212	Kidasi
6213	Kedares
6214	Mesana
6215	Praitori
6216	Filousa (Kelokedaron)

1.2: LIST OF MUNICIPALITIES AND COMMUNITIES BY DISTRICT IN ALPHABETICAL ORDER

Code	District Municipality / Community
6205	Agios Georgios
6219	Agios Ioannis (Incl. Malounta)
6369	Agios Isidoros
6218	Agios Nikolaos (Incl. Peravasa)
6130	Akoursos
6220	Amargeti
6311	Anadiou
6107	Anarita
6355	Androlikou
6363	Argaka
6217	Arminou
6111	Armou
6231	Asprogia
6115	Axylou
6020	Chlorakas
6114	Choletria
6338	Choli
6129	Choulou
6341	Chrysochou
6353	Drouseia (Incl. Pittokopos)
6308	Drymou
6116	Eledio
6022	Empa
6112	Episkopi
6313	Evretou
6223	Faleia
6201	Fasoula
6315	Filousa (Chrysochous)
6216	Filousa (Kelokedaron)
6108	Foinikas
6306	Fyti
6224	Galataria
6010	Geroskipou Municipality
6364	Gialia
6331	Giolou
6345	Goudi
6352	Ineia
6124	Kallepeia (Incl. Moronero)
6302	Kannaviou (Incl. Melamiou)
6340	Karamoullides
6132	Kathikas
6334	Kato Akourdaleia
6350	Kato Arodes
6213	Kedares
6210	Kelokedara
6212	Kidasi
6316	Kios (Istinjo)
6027	Kissonerga
6121	Koili
6225	Koilinea
6013	Koloni (Incl. Moni Anatoliko)
6011	Konia

APPENDIX 1.: LIST OF MUNICIPALITIES AND COMMUNITIES BY DISTRICT

1.1: LIST OF MUNICIPALITIES AND COMMUNITIES BY DISTRICT IN ASCENDING ORDER OF CODING

Code	District Municipality / Community
6216	Filousa (Kelokedaron)
6217	Arminou
6218	Agios Nikolaos (Incl. Peravasa)
6219	Agios Ioannis (Incl. Malounta)
6220	Amargeti
6221	Agia Marina (Kelokedaron)
6222	Pentalia
6223	Faleia
6224	Galataria
6225	Koilinea
6226	Vretsia
6227	Statos - Agios Fotios & Ampelitis
6228	Lapithiou
6229	Mamountali
6230	Pano Panagia - Moni Chryso. & Agia
6231	Asprogia
6300	Psathi
6301	Agios Dimitrianos
6302	Kannaviou (Incl. Melamiou)
6303	Thrinia (Drinia)
6304	Milia
6305	Kritou Marottou
6306	Fyti
6307	Lasa
6308	Drymou
6310	Simou
6311	Anadiou
6312	Sarama
6313	Evretou
6314	Trimithousa
6315	Filousa (Chrysochous)
6316	Kios (Istinjo)
6317	Zacharia
6318	Meladeia
6319	Melandra
6320	Lysos - Ag.Merkour. & Stavros Pso.
6321	Peristerona
6330	Theletra
6331	Giolou
6332	Pano Akourdaleia
6333	Miliou - Moni Agion Anargyron
6334	Kato Akourdaleia
6335	Tera
6336	Kritou Tera
6337	Skoulli
6338	Choli
6339	Loukrounou
6340	Karamoullides
6341	Chrysochou
6343	Polis Municipality
6344	Neo Chorio (In. Loutra Afroditis)
6345	Goudi

1.2: LIST OF MUNICIPALITIES AND COMMUNITIES BY DISTRICT IN ALPHABETICAL ORDER

Code	District Municipality / Community
6011	Konia
6100	Kouklia
6127	Kourdaka
6305	Kritou Marottou
6336	Kritou Tera
6361	Kynousa
6228	Lapithiou
6307	Lasa
6128	Lemona
6021	Lempa
6125	Letymvou
6370	Livadi
6339	Loukrounou
6320	Lysos - Ag.Merkour. & Stavros Pso.
6362	Makounta
6204	Mamonia
6229	Mamountali
6101	Mandria
6110	Marathounta
6203	Maronas
6318	Meladeia
6319	Melandra
6024	Mesa Chorio
6214	Mesana
6025	Mesogi
6304	Milia
6333	Miliou - Moni Agion Anargyron
6202	Moussere
6113	Nata
6366	Nea Dimmata
6344	Neo Chorio (In. Loutra Afroditis)
6102	Nikokleia
6000	Pafos Municipality
6332	Pano Akourdaleia
6200	Pano Archimandrita & Kato Arch.
6351	Pano Arodes
6230	Pano Panagia - Moni Chryso. & Agia
6133	Pegeia Mun. & Ag. Georg. Pegeias
6360	Pelathousa - Mirmigkof & Limni
6222	Pentalia
6321	Peristerona
6126	Pitargou (Incl. Kato Panagia)
6123	Polemi
6343	Polis Municipality
6367	Pomos (Incl. Paliampela)
6215	Praitori
6207	Prastio
6300	Psathi
6211	Salamiou
6312	Sarama
6310	Simou
6337	Skoulli

(Συν. - Cont'd)

APPENDIX 1.: LIST OF MUNICIPALITIES AND COMMUNITIES BY DISTRICT

1.1: LIST OF MUNICIPALITIES AND COMMUNITIES BY DISTRICT IN ASCENDING ORDER OF CODING

Code	District Municipality / Community
6350	Kato Arodes
6351	Pano Arodes
6352	Ineia
6353	Drouseia (Incl. Pittokopos)
6355	Androlikou
6360	Pelathousa - Mirmigkof & Limni
6361	Kynousa
6362	Makounta
6363	Argaka
6364	Gialia
6365	Agia Marina (Chrysochous)
6366	Nea Dimmata
6367	Pomos (Incl. Paliampela)
6368	Steni
6369	Agios Isidoros
6370	Livadi

1.2: LIST OF MUNICIPALITIES AND COMMUNITIES BY DISTRICT IN ALPHABETICAL ORDER

Code	District Municipality / Community
6103	Souskiou
6227	Statos - Agios Fotios & Ampelitis
6206	Stavrokonnou
6368	Steni
6122	Stroumpi
6026	Tala (Inc. Moni Agiou Neofytou)
6335	Tera
6330	Theletra
6303	Thrinia (Drinia)
6104	Timi
6208	Trachypedoula
6023	Tremithousa
6314	Trimithousa
6120	Tsada
6226	Vretsia
6317	Zacharia

ΠΑΡΑΡΤΗΜΑ 2

Ερωτηματολόγιο Απογραφής

APPENDIX 2

Census Questionnaire

ΚΥΠΡΙΑΚΗ ΔΗΜΟΚΡΑΤΙΑ
ΣΤΑΤΙΣΤΙΚΗ ΥΠΗΡΕΣΙΑ
ΥΠΟΥΡΓΕΙΟ ΟΙΚΟΝΟΜΙΚΩΝ

ΕΝΤΥΠΟ Α

ΚΛΑΔΟΣ ΓΕΩΡΓΙΚΩΝ ΣΤΑΤΙΣΤΙΚΩΝ
ΤΗΛΕΦΩΝΑ: 22455743 – 22455744
ΦΑΞ: 22602770

Το περιεχόμενο του ερωτηματολογίου είναι
ΕΜΠΙΣΤΕΥΤΙΚΟ και η παροχή στοιχείων
ΥΠΟΧΡΕΩΤΙΚΗ
(Νόμος 15(Ι) 2000)

**ΓΕΝΙΚΗ ΑΠΟΓΡΑΦΗ ΓΕΩΡΓΙΑΣ-ΚΤΗΝΟΤΡΟΦΙΑΣ
2003**

(Περίοδος αναφοράς 1^η Οκτωβρίου 2002-30 Σεπτεμβρίου 2003)

**ΒΑΣΙΚΗ ΕΡΕΥΝΑ ΔΙΑΡΘΡΩΣΗΣ ΓΕΩΡΓΙΚΩΝ ΚΑΙ
ΚΤΗΝΟΤΡΟΦΙΚΩΝ ΕΚΜΕΤΑΛΛΕΥΣΕΩΝ 2003**

ΕΡΩΤΗΜΑΤΟΛΟΓΙΟ

Επαρχία:	Γεωγραφικός κωδικός του Δήμου/Κοινότητας/Ενορίας	<input type="text"/> <input type="text"/> <input type="text"/> <input type="text"/> <input type="text"/> <input type="text"/>
	Απογραφικό Τμήμα	<input type="text"/> <input type="text"/> <input type="text"/>
Δήμος ή Κοινότητα:	Α/Α ερωτηματολογίου στο Απογραφικό Τμήμα..... (συμπληρώνεται από τον απογραφέα)	<input type="text"/> <input type="text"/> <input type="text"/>
.....		
Ενορία:	Α/Α ερωτηματολογίου μέσα στο Δήμο/ Κοινότητα/Ενορία	<input type="text"/> <input type="text"/> <input type="text"/> <input type="text"/>
	(συμπληρώνεται από τη Στατιστική Υπηρεσία)	

ΧΡΗΣΙΜΕΣ ΟΔΗΓΙΕΣ ΚΑΙ ΟΡΙΣΜΟΙ

1. Θα συμπληρωθεί ένα ερωτηματολόγιο για κάθε μία γεωργική – κτηνοτροφική ή γεωργοκτηνοτροφική (μικτή) εκμετάλλευση.
2. **Γεωργική – Κτηνοτροφική εκμετάλλευση** είναι η υπό ενιαία διαχείριση τεχνικό – οικονομική μονάδα, που παράγει γεωργικά – κτηνοτροφικά προϊόντα.
Για τις ανάγκες της απογραφής, μία τέτοια μονάδα θα θεωρηθεί ως εκμετάλλευση και θα απογραφεί (θα συμπληρωθεί γι' αυτή ερωτηματολόγιο) **ΜΟΝΟ ΑΝ** χρησιμοποιεί έκταση γης ίση ή μεγαλύτερη από ένα (1) δεκάριο ή μισό (0,5) δεκάριο θερμοκηπίου ή έχει τουλάχιστον μία (1) αγελάδα ή δύο (2) άλλα μεγάλα ζώα ή πέντε (5) μικρά ζώα ή πενήντα (50) πουλερικά ή είκοσι (20) κυψέλες μελισσών.
3. **Κάτοχος** γεωργικής – κτηνοτροφικής εκμετάλλευσης είναι το φυσικό ή νομικό πρόσωπο που έχει τη νομική και οικονομική ευθύνη της εκμετάλλευσης.
4. Οι εκτάσεις γράφονται σε δεκάρια με ένα (1) δεκαδικό ψηφίο

5. ΣΥΝΟΛΙΚΗ ΕΚΤΑΣΗ ΤΗΣ ΕΚΜΕΤΑΛΛΕΥΣΗΣ

ΤΥΠΟΣ 2

	Κωδικός	Δεκάρια
5.1 ΧΡΗΣΙΜΟΠΟΙΟΥΜΕΝΗ ΓΕΩΡΓΙΚΗ ΓΗ (περιλαμβάνονται όλες οι εκτάσεις, ιδιόκτητες, νοικιασμένες κλπ., που εκμεταλλεύεται ο κάτοχος και καλύπτονται με ετήσιες καλλιέργειες, μόνιμες φυτείες, οικογενειακούς λαχανόκηπους, αγραναπαύσεις μέχρι 5 ετών, καθώς και τα χρησιμοποιηθέντα μόνιμα λιβάδια και βοσκότοποι. Επίσης περιλαμβάνονται και οι άγονοι βοσκότοποι* που κατά την περίοδο αναφοράς χρησιμοποιήθηκαν, για να βοσκήσουν τα ζώα της εκμετάλλευσης) . Η έκταση αυτή πρέπει να είναι η ίδια με το άθροισμα των εκτάσεων του ΜΕΡΟΥΣ II, Κεφ. 8-11	01	,
5.2 ΑΛΛΕΣ ΕΚΤΑΣΕΙΣ ΤΗΣ ΕΚΜΕΤΑΛΛΕΥΣΗΣ: (άθροισμα α, β, γ)	02	,
α. Γεωργική γη που δεν καλλιεργείται για διάφορους λόγους (οικονομικούς κλπ), εκτός από την αγραναπαυση (άθροισμα α.1, α.2, α.3, α.4)	03	,
α.1 Εκτάσεις που εγκαταλείφθηκαν	04	,
α.2 Εκτάσεις που πρόκειται ν'αλλάξουν χρήση (προορίζονται για οικοπεδοποίηση για οικιστική και βιομηχανική χρήση κλπ.)	05	,
α.3 Αχρησιμοποίητοι βοσκότοποι** (Μόνιμα λιβάδια και βοσκοτόπια και άγονοι βοσκότοποι) ...	06	,
α.4 Εκτάσεις που δεν καλλιεργήθηκαν για διάφορους άλλους λόγους (κλιματολογικές συνθήκες, οικονομικοί λόγοι κλπ.)	07	,
β. Δασικές εκτάσεις (σύνολο)	08	,
β.1 Εκτάσεις που χρησιμοποιούνται κυρίως για την παραγωγή ξυλείας για πώληση	09	,
β.2 Εκτάσεις που υπόκεινται σε διαδοχική καλλιέργεια διαφόρων φυτών ανά χρονικά διαστήματα 15 ετών ή λιγότερο για την παραγωγή π.χ. χριστουγεννιάτικων δένδρων, κλπ.....	10	,
γ. Άλλες εκτάσεις (περιλαμβάνονται εκτάσεις που καταλαμβάνονται από σταύλους, αποθήκες και άλλα κτίσματα, αυλές, δρομίσκους, βραχώδεις εκτάσεις κλπ.)	11	,
5.3 ΣΥΝΟΛΙΚΗ ΕΚΤΑΣΗ ΤΗΣ ΕΚΜΕΤΑΛΛΕΥΣΗΣ (άθροισμα της χρησιμοποιούμενης γης, ερώτημα 5.1 και των άλλων εκτάσεων, ερώτημα 5.2)	12	,

6. ΜΟΡΦΗ ΚΑΤΟΧΗΣ ΚΑΙ ΤΕΜΑΧΙΣΜΟΣ ΤΗΣ ΧΡΗΣΙΜΟΠΟΙΟΥΜΕΝΗΣ ΓΕΩΡΓΙΚΗΣ ΓΗΣ ΤΗΣ ΕΚΜΕΤΑΛΛΕΥΣΗΣ

	Κωδικός	Δεκάρια
6.1 Από τη χρησιμοποιούμενη γεωργική γη της εκμετάλλευσης, πόση είναι:		
α) Ιδιόκτητη, δηλαδή ανήκει στον κάτοχο της εκμετάλλευσης και τα μέλη του νοικοκυριού του	13	,
β) Νοικιασμένη (αγρομίσθωση) αντί ορισμένου ποσού (σε είδος ή χρήμα) από άλλους ιδιοκτήτες ..	14	,
γ) Μεσιακή, δηλαδή μέρος της παραγωγής παίρνει ο ιδιοκτήτης της γης και μέρος ο κάτοχος της εκμετάλλευσης, κατόπιν συμφωνίας. <u>Η μεσιακή γεωργική γη θα δηλωθεί απ' αυτόν που την καλλιεργεί και όχι από τον ιδιοκτήτη</u>	15	,
δ) Γεωργική γη κάτω από άλλο καθεστώς εκμετάλλευσης, δηλαδή έχει παραχωρηθεί χωρίς ενοίκιο, την καλλιέργει αυθαίρετα κλπ.	16	,
		Αριθμός αγροτεμαχίων
6.2 Από πόσα αγροτεμάχια αποτελείται η χρησιμοποιούμενη γεωργική γη της εκμετάλλευσης;	17	
		Αριθμός Δήμων/ Κοινοτήτων
6.3 Σε πόσους Δήμους και Κοινοότητες κατανέμεται η χρησιμοποιούμενη γεωργική γη της εκμετάλλευσης;	18	

ΟΔΗΓΙΕΣ

- * Άγονοι βοσκότοποι είναι φτωχοί (υποβαθμισμένοι) βοσκότοποι που γενικά δε λιπαίνονται και δε δέχονται καλλιεργητικές φροντίδες, έστω και αν έχουν θαμνώδη βλάστηση.
- ** Περιλαμβάνονται μόνο οι βοσκότοποι της εκμετάλλευσης που δε χρησιμοποιήθηκαν κατά την περίοδο αναφοράς για την εκτροφή των ζώων της είτε για την παραγωγή χλωρών κτηνοτροφικών φυτών.

ΜΕΡΟΣ ΙΙ: ΚΑΤΑΝΟΜΗ ΤΩΝ ΕΚΤΑΣΕΩΝ ΤΗΣ ΕΚΜΕΤΑΛΛΕΥΣΗΣ ΚΑΤΑ ΕΙΔΟΣ

Είδη καλλιεργειών	Κωδικός	Έκταση σε δεκάρια	
		Σύνολο	Από αυτή, έκταση που ποτίστηκε έστω και μία φορά κατά τη διάρκεια της καλλιεργητικής περιόδου
1	2	3	4

8. ΕΤΗΣΙΕΣ ΚΑΛΛΙΕΡΓΕΙΕΣ

8.1 Δημητριακά για την παραγωγή καρπού (περιλαμβάνονται και σπόροι για σπορά). Εξαιρούνται τα δημητριακά που συγκομίζονται χλωρά):

α. Σιτάρι μαλακό και ημίσκληρο	01	,	,
β. Σιτάρι σκληρό	02	,	,
γ. Σίκαλη (περιλαμβάνονται και τα μίγματα δημητριακών)	03	,	,
δ. Κριθάρι	04	,	,
ε. Σιφωνάρι	05	,	,
στ.Αραβόσιτος - καρπός (αμιγής)	06	,	,
ζ. Λοιπά σιτηρά για καρπό (να σημειωθεί το είδος)	07	,	,
η. Ρύζι	08		

8.2 Όσπρια για ξηρό καρπό (περιλαμβάνονται και σπόροι για σπορά και μίγμα οσπρίων με δημητριακά):

α. Μπιζέλια, φασόλια και γλυκά λούπινα	09	,	,
β. Φακές, ρεβίθια, φαβέττα και βίκος	10	,	,
από τα οποία:			
Ι) Ρεβίθια	11	,	,
ΙΙ) Φαβέττα και βίκος	12	,	,
γ. Άλλα όσπρια που συλλέγονται σε ξηρή κατάσταση	13	,	,

8.3 Πατάτες (περιλαμβάνεται και ο πατατόσπορος)

14	,	,
----	---	---

8.4 Παντζάρια

15	,	,
----	---	---

8.5 Κολοκάσι

16	,	,
----	---	---

Είδη καλλιεργειών	Κωδικός	Έκταση σε δεκάρια	
		Σύνολο	Από αυτή, έκταση που ποτίστηκε έστω και μία φορά κατά τη διάρκεια της καλλιεργητικής περιόδου
1	2	3	4

8.6 Βιομηχανικά φυτά (ελαιούχα, κλωστικά, αρωματικά, φαρμακευτικά και βότανα):

α. Καπνός	17	,	,
β. Λυκίσκος	18	,	,
γ. Βαμβάκι	19	,	,
δ. Ελαιούχα φυτά – σπόροι (περιλαμβάνονται και οι σπόροι για σπορά):			
I) Ηλίανθος (ήλιος)	20	,	,
II) Φιστίκια	21	,	,
III) Λοιπά ελαιούχα φυτά (σουσάμι, κλπ.)	22	,	,
ε. Κλωστικά φυτά (λινάρι)	23	,	,
στ. Αρωματικά, φαρμακευτικά φυτά και βότανα (χαμομήλι, λεβάντα, γλυκάνισο, σπακιά, ρίγανη, μέντα, αρτυσιά, δυόσμος, άνηθος, λασμαρί, βασιλικός κλπ).....	24	,	,
ζ. Άλλα βιομηχανικά φυτά (κολοκύθια για πασατέμπο, κλπ)	25	,	,

8.7 Νωπά λαχανικά, πεπονοειδή, φράουλες:

α. Στο ύπαιθρο:			
I) Καλλιέργειες ανοικτού αγρού (εκτατικής μορφής)	26	,	,
II) Καλλιέργειες κηπευτικής μορφής*	27	,	,
β. Σε θερμοκήπια (κάτω από καλύμματα πλαστικά ή γυαλί)**	28	,	,

8.8 Άνθη και διακοσμητικά φυτά μικρής διάρκειας ζωής:

α. Στο ύπαιθρο	29	,	,
β. Σε θερμοκήπια (κάτω από καλύμματα πλαστικά ή γυαλί)**	30	,	,

8.9 Καλλιέργειες κτηνοτροφικών φυτών

α. Πολυετείς καλλιέργειες που διαρκούν περισσότερο από ένα (1) έτος και λιγότερο από πέντε έτη, σπαρμένες με μηδική και λοιπά πολυετή τριφύλλια	31	,	,
β. Ετήσιες, κυρίως, καλλιέργειες κτηνοτροφικών φυτών (βίκος, σιταροπούλα, δημητριακά ή μίγματα κλπ) ξηράς ζωτροφής (σανού), που συγκομίζονται ή και καταναλώνονται χλωρά	32	,	,
από τα οποία:			
I) Χλωρά σιτηρά (σιτάρι, κριθάρι, σιφωνάρι)	33	,	,
II) Χλωρά ψυχανθή (βίκος, ρόβι, κ.λ.π.)	34	,	,

ΤΥΠΟΣ 4

Είδη καλλιεργειών	Κωδικός	Έκταση σε δεκάρια	
		Σύνολο	Από αυτή, έκταση που ποτίστηκε έστω και μία φορά κατά τη διάρκεια της καλλιεργητικής περιόδου
1	2	3	4

8.10 Φυτείες σποροπαραγωγής και σπορόφυτα , περιλαμβάνονται τα λαχανικά (δεν περιλαμβάνονται τα σιτηρά, όσπρια, πατάτες και φυτά για ελαιούχους σπόρους):	35	,	,
8.11 Άλλες ετήσιες καλλιέργειες (ξερά κρεμμύδια, ξερά σκόρδα, κονάρι, γλυκοπατάτα κλπ.)	36	,	,
8.12 Αγροαπαύσεις:			
α. Ενός έτους (σύνολο)	37	,	,
α.1. από τις οποίες, επιδοτούνται:	38		
β. Δύο μέχρι πέντε ετών (σύνολο)	39	,	,
β.1. από τις οποίες, επιδοτούνται:	40		
ΣΥΝΟΛΟ ΚΕΦΑΛΑΙΟΥ 8	41	,	,

9. ΟΙΚΟΓΕΝΕΙΑΚΟΙ ΛΑΧΑΝΟΚΗΠΟΙ

9.1 Οικογενειακοί λαχανόκηποι (μέχρι ένα δεκάριο με λαχανικά, σπυροφόρα δένδρα και αμπέλια, κυρίως, για χρήση από την οικογένεια, όχι για πώληση)	42	,	,
--	-----------	---	---

10. ΜΟΝΙΜΑ ΛΙΒΑΔΙΑ ΚΑΙ ΒΟΣΚΟΤΟΠΟΙ

10.1 Μόνιμα λιβάδια και βοσκότοποι (δεν περιλαμβάνονται οι άγονοι βοσκότοποι)	43	,	,
10.2 Άγονοι βοσκότοποι***	44	,	,
ΣΥΝΟΛΟ ΚΕΦΑΛΑΙΟΥ 10	45	,	,

ΟΔΗΓΙΕΣ

* Στις καλλιέργειες κητευτικής μορφής, ερώτημα 8.7.α.ΙΙ, περιλαμβάνονται και τα σπαράγγια (βλέπε σελ.6).

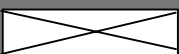

** Στις καλλιέργειες σε θερμοκήπια περιλαμβάνονται οι καλλιέργειες που σε όλη τη διάρκεια της ανάπτυξής τους ή κατά το μεγαλύτερο χρονικό διάστημα καλύπτονται από γυάλινη σκεπή ή πλαίσια, σταθερά ή κινητά, γυάλινα ή από σκληρό ή εύκαμπτο πλαστικό (βλέπε σελ. 6).

*** Τα ερωτήματα 10.1 «Μόνιμα λιβάδια και βοσκότοποι» και 10.2 «Άγονοι βοσκότοποι» αφορά τα βοσκοτόπια, τα οποία χρησιμοποιεί κατά την καλλιεργητική περίοδο η εκμετάλλευση για την παραγωγή χλωρών κτηνοτροφικών φυτών είτε για τη βόσκηση των ζώων της. Όταν μία εκμετάλλευση έχει άγονους βοσκότοπους, χωρίς παράλληλα να εκτρέφει και κάποιο αριθμό ζώων, τότε αυτοί οι άγονοι βοσκότοποι θα καταχωρηθούν στη Γεωργική γη που δεν καλλιεργήθηκε για διάφορους λόγους, ερώτημα 5.2.α.3. «Άχρησιμοποίητοι βοσκότοποι» στη σελίδα 3.

Είδη καλλιεργειών	Κωδικός	Έκταση σε δεκάρια		Αριθμός δένδρων	
		Σύνολο	Από αυτή, έκταση που ποτίστηκε έστω και μία φορά κατά τη διάρκεια της καλλιεργητικής περιόδου	Σε κανονικούς δενδρώνες	Διάσπαρτα
1	2	3	4	5	6

11. ΠΟΛΥΕΤΕΙΣ (ΜΟΝΙΜΕΣ) ΚΑΛΛΙΕΡΓΕΙΕΣ

(Δενδρώδεις καλλιέργειες και αμπέλια)

11.1 Ελαιώνες					
α. Που ο καρπός τους προορίζεται συνήθως για ελαιοποίηση	46	,	,		
β. Που ο καρπός τους προορίζεται συνήθως για επιτραπέζια χρήση .	47	,	,		
γ. Πόσα από τα παραπάνω ελαιόδένδρα είναι ηλικίας 3 ετών και άνω;	48				
11.2 Οπωροφόρα δένδρα εύκρατων καλλιεργειών					
α. Ροδακινιές και νεκταρινιές	49	,	,		
β. Βερικοκίες (χρυσομηλιές, καϊσιές)	50	,	,		
γ. Κερασιές	51	,	,		
δ. Δαμασκηνιές	52	,	,		
ε. Συκιές	53	,	,		
στ. Μεσπιλιές	54	,	,		
ζ. Μηλιές	55	,	,		
η. Αχλαδιές	56	,	,		
θ. Λοιπά δένδρα και θάμνοι νωπών φρούτων (μουριές, ροδιές, κυδωνιές κλπ.)	57	,	,		
11.3 Οπωροφόρα δένδρα υποτροπικής προέλευσης					
α. Μπανανιές υπαίθριες	58	,	,		
β. Αβοκάντο	59	,	,		
γ. Άλλα δένδρα υποτροπικής προέλευσης (ακτινίδια, λωτοί, φοινικιές, καβάφες, μάγκο κλπ)	60	,	,		
11.4 Δένδρα για καρπούς με κέλυφος					
α. Φουντουκιές	61	,	,		
β. Καρυδιές	62	,	,		
γ. Πιστακιές (χαλεπιανές)	63	,	,		
δ. Αμυγδαλιές	64	,	,		
ε. Καστανιές	65	,	,		

Είδη καλλιέργειών	Κωδικός	Έκταση σε δεκάρια		Αριθμός δένδρων	
		Σύνολο	Από αυτή, έκταση που ποτίστηκε έστω και μία φορά κατά τη διάρκεια της καλλιεργητικής περιόδου	Σε κανονικούς δενδρώνες	Διάσπαρτα
1	2	3	4	5	6

11.5 Εσπεριδοειδή					
α. Πορτοκαλιές	66	,	,		
β. Λεμονιές	67	,	,		
γ. Μανταρινιές	68	,	,		
δ. Γκρέιπ-φρουτ	69	,	,		
ε. Μαντόρες	70	,	,		
στ. Λοιπά εσπεριδοειδή (κιτρομηλιές, περγαμόντο, φράπες, κλπ)	71	,	,		
11.6 Λοιπές δενδρώδεις καλλιέργειες (χαρουπιές κλπ.)	72	,	,		
11.7 Μόνιμες καλλιέργειες σε θερμοκήπια (π.χ. μπανανιές, μάγκο κλπ.)	73	,	,		
11.8 Αμπέλια που τα προϊόντα τους προορίζονται, συνήθως, για:					
α. Κουμανδαρία	74	,	,		
β. Οίνους (κρασί, ζιβανία, ξύδι κλπ)	75	,	,		
γ. Επιτραπέζια σταφύλια	76	,	,		
δ. Σταφίδα ξερή (σουλτανίνα ή άλλη)	77	,	,		
11.9 Φυτώρια καρποφόρων δένδρων, αμπέλων, διακοσμητικών δενδριλίων με ξυλώδη βλαστό και δασικών φυτών	78	,	,		
11.10 Άλλες πολυετείς (μόνιμες) φυτείες (π.χ. καλαμιώνες της εκμετάλλευσης)	79	,	,		
ΣΥΝΟΛΟ ΚΕΦΑΛΑΙΟΥ 11	80	,	,		

ΣΥΝΟΛΟ ΧΡΗΣΙΜΟΠΟΙΟΥΜΕΝΗΣ ΓΕΩΡΓΙΚΗΣ ΓΗΣ (ΚΕΦ. 8-11) ...

81

ΟΔΗΓΙΕΣ

1. Το σύνολο της χρησιμοποιούμενης γεωργικής γης πρέπει να ισούται με την έκταση που αναγράφεται στο ερώτημα 5.1, σελ. 3.
2. Η γεωργική γη, ανάλογα με τη χρησιμοποίησή της θα γραφεί μόνο ΜΙΑ ΦΟΡΑ και ειδικότερα:
 - α) Στις διαδοχικές ή επίσπορες καλλιέργειες η έκταση στα Κεφ. 8-11 θα γραφεί ΜΙΑ ΦΟΡΑ στην καλλιέργεια εκείνη που είναι η σπουδαιότερη από οικονομική άποψη ή καταλαμβάνει το έδαφος τον περισσότερο χρόνο. Στο ΜΕΡΟΣ III θα καταχωρηθούν τα στοιχεία για τις δευτερεύουσες διαδοχικές καλλιέργειες.
 - β) Στις συγκαλλιέργειες η έκταση θα χωριστεί ανάλογα με την έκταση που καθ' υπολογισμό καταλαμβάνει κάθε καλλιέργεια και θα γραφεί χωριστά στα αντίστοιχα ερωτήματα.

ΤΥΠΟΣ 4

ΜΕΡΟΣ ΙΙΙ: ΔΕΥΤΕΡΕΥΟΥΣΕΣ ΚΑΛΛΙΕΡΓΕΙΕΣ, ΣΥΓΚΑΛΛΙΕΡΓΕΙΕΣ ΚΑΙ ΛΟΙΠΑ ΣΤΟΙΧΕΙΑ

Είδη καλλιεργειών	Κωδικός	Έκταση σε δεκάρια	Είδη καλλιεργειών	Κωδικός	Έκταση σε δεκάρια
1	2	3	1	2	3

12. ΔΕΥΤΕΡΕΥΟΥΣΕΣ ΔΙΑΔΟΧΙΚΕΣ ΚΑΛΛΙΕΡΓΕΙΕΣ
(δεν περιλαμβάνονται οι κηπευτικές καλλιέργειες, οι λαχανόκηποι και οι καλλιέργειες σε θερμοκήπια)

α. Σιτηρά για καρπό (εκτός των σιτηρών για τροφή ζώων)	82		,
β. Όσπρια για καρπό (εκτός των όσπριων για τροφή ζώων)	83		,
γ. Ελαιούχα φυτά (εκτός των ελαιούχων φυτών για τροφή ζώων)	84		,
δ. Λοιπές δευτερεύουσες διαδοχικές καλλιέργειες	85		,

13. ΣΥΓΚΑΛΛΙΕΡΓΕΙΕΣ

(θα γραφεί η συνολική έκταση των συγκαλλιεργειών)

α. Γεωργικές καλλιέργειες (ετήσιες καλλιέργειες, μόνιμες φυτείες και λιβάδια) με δασικά είδη	86		,
β. Πολυετείς (μόνιμες) φυτείες με ετήσιες καλλιέργειες	87		,
γ. Πολυετείς (μόνιμες) φυτείες με πολυετείς (μόνιμες) φυτείες	88		,
δ. Άλλα είδη συγκαλλιεργειών	89		,

14. ΜΑΝΙΤΑΡΙΑ

90		,
----	--	---

15. ΕΔΑΦΗ ΠΟΥ ΚΑΛΥΠΤΟΝΤΑΙ ΑΠΟ ΧΡΗΣΙΜΟΠΟΙΟΥΜΕΝΑ ΘΕΡΜΟΚΗΠΙΑ

91		,
----	--	---

16. ΠΡΑΚΤΙΚΕΣ ΚΑΛΛΙΕΡΓΕΙΑΣ

16.1 Η εκμετάλλευση χρησιμοποιεί σύστημα βιολογικής καλλιέργειας;	92		1		2
16.2 Αν ΝΑΙ, πόση από τη χρησιμοποιούμενη γεωργική γη καλλιεργείται:					
α. Με νωπά λαχανικά σε ανοικτούς χώρους;	93		,		
β. Με νωπά λαχανικά σε θερμοκήπια;	94		,		
γ. Με πατάτες	95		,		
δ. Με άλλες ετήσιες καλλιέργειες σε ανοικτούς χώρους (βρώσιμα όσπρια, ξερά κρεμμύδια κλπ) ...	96		,		
ε. Με δενδρώδεις καλλιέργειες;	97		,		
ΣΥΝΟΛΟ	98		,		

17. ΠΡΙΜΟΔΟΤΗΣΗ ΚΑΛΛΙΕΡΓΕΙΑΣ

Επωφελεύεται η εκμετάλλευση από αγροπεριβαλλοντική πρωτοδότηση ή βοήθεια εκτός από εκείνη για βιολογική καλλιέργεια;	99		1		2
--	----	--	---	--	---

18. ΑΡΔΕΥΣΗ

ΤΥΠΟΣ 5

18.1 Πόση από τη συνολική έκταση ποτίστηκε ή μπορούσε να ποτιστεί τουλάχιστον μία φορά; (δεν περιλαμβάνεται η έκταση που ποτίστηκε με υδροφόρα οχήματα).....

01		,
----	--	---

18.2 Από την παραπάνω έκταση, πόση ποτίστηκε, πραγματικά, τουλάχιστον μία φορά κατά την καλλιεργητική περίοδο της απογραφής; (αρδευθείσα έκταση)

02		,
----	--	---

Αν δοθεί απάντηση στο ερώτημα 18.2, να συμπληρωθεί το επόμενο ερώτημα:

18.3 Πόση από την αρδευθείσα έκταση ποτίστηκε από ιδιωτική γεώτρηση ή πηγάδι;

03		,
----	--	---

18.4 Αρδευθείσα έκταση κατά τρόπο λήψης νερού και άρδευσης (περίπτωση 18.2)

Τρόπος άρδευσης / Τρόπος λήψης νερού	Κωδικός	Επιφανειακή άρδευση	Τεχνητή βροχή	Σταγόνες κλπ.
Με φυσική ροή	04			
Ηλεκτροκίνητη αντλία	05			
Άλλος τρόπος άντλησης (πεντρελαιομηχανή, τρακτέρ, βενζινομηχανή κλπ.)	06			

18.5 Ο αρδευτικός εξοπλισμός που χρησιμοποιήθηκε είναι κατά το μεγαλύτερο ποσοστό σταθερός, (δεν μετακινήθηκε από τον ένα αγρό στον άλλο, κατά τη διάρκεια της ίδιας καλλιεργητικής περιόδου);

07		1		2
----	--	---	--	---

ΜΕΡΟΣ IV: ΚΤΗΝΟΤΡΟΦΙΑ (αριθμός ζώων 1^η Οκτωβρίου 2003)

19. ΑΙΓΕΣ

	Κωδ.	Αριθμός
19.1 Αίγες που έχουν γεννήσει και βατεμένες αίγες		
α. Αίγες που έχουν γεννήσει (όλα τα θηλυκά ζώα που έχουν γεννήσει τουλάχιστον μία φορά)	01	
β. Αίγες μετά το πρώτο βάτεμα τους (θηλυκά ζώα που έχουν βατευτεί για πρώτη φορά και δεν έχουν ακόμη γεννήσει)	02	
19.2 Λοιπές αίγες		
α. Θηλυκά	03	
α1. Που προορίζονται για αναπαραγωγή	04	
α2. Λοιπά θηλυκά (για πάχυνση ή σφαγή ή πώληση)	05	
β. Αρσενικά	06	
β1. Τράγοι (αρσενικά ζώα που χρησιμοποιούνται ή προορίζονται για αναπαραγωγή)	07	
β2. Λοιπά αρσενικά (για πάχυνση ή σφαγή ή πώληση)	08	
ΣΥΝΟΛΟ ΑΙΓΩΝ	09	

20. ΠΡΟΒΑΤΟΕΙΔΗ

	Κωδ.	Αριθμός
20.1 Προβατίνες και βατεμένες αμνάδες	10	
α. Προβατίνες (όλα τα θηλυκά ζώα που έχουν γεννήσει τουλάχιστον μία φορά)	11	
β. Βατεμένες αμνάδες (θηλυκά ζώα που έχουν βατευτεί για πρώτη φορά και δεν έχουν γεννήσει).....	12	
	13	<input type="checkbox"/>
	14	<input type="checkbox"/>
	15	<input type="checkbox"/>
20.2 Λοιπά πρόβατα		
α. Θηλυκά	16	
α1. Αμνάδες που προορίζονται για αναπαραγωγή	17	
α2. Λοιπά θηλυκά (για πάχυνση ή σφαγή ή πώληση)	18	
β. Αρσενικά	19	
β1. Κριάρια (αρσενικά ζώα που χρησιμοποιούνται ή προορίζονται για αναπαραγωγή)	20	
β2. Λοιπά αρσενικά (για πάχυνση ή σφαγή ή πώληση)	21	
ΣΥΝΟΛΟ ΠΡΟΒΑΤΩΝ	22	

21. ΒΙΟΛΟΓΙΚΗ ΚΤΗΝΟΤΡΟΦΙΚΗ / ΠΤΗΝΟΤΡΟΦΙΚΗ ΠΑΡΑΓΩΓΗ

Ο κτηνοτρόφος/πτηνοτρόφος χρησιμοποιεί πλήρες σύστημα βιολογικής παραγωγής;	23	<input type="checkbox"/>	1	<input type="checkbox"/>	2
Αν, ΝΑΙ, να γραφεί ο τόπος όπου έχει τα υποστατικά των ζώων του.					
(Δήμος ή Κοινότητα)	24	<input type="checkbox"/>	<input type="checkbox"/>	<input type="checkbox"/>	<input type="checkbox"/>
					(Συμπληρώνεται από τη Σ.Υ.)

ΤΥΠΟΣ 6

	Κωδ.	Αριθμός
22. ΑΛΟΓΑ	25	
23. ΜΟΥΛΑΡΙΑ ΚΑΙ ΓΑΪΔΟΥΡΙΑ	26	

24. ΒΟΟΕΙΔΗ

24.1 Μικρότερα του ενός (1) έτους*		
α. Προοριζόμενα για σφαγή ως μοσχάρια		
Αρσενικά	27	
Θηλυκά	28	
β. Λοιπά		
β1. Αρσενικά: Για αναπαραγωγή ..	29	
Για πάχυνση και σφαγή	30	
β2. Θηλυκά: Για αναπαραγωγή	31	
Για πάχυνση και σφαγή	32	
24.2 Ενός (1) έτους μέχρι δύο (2) ετών*		
α. Αρσενικά: Για αναπαραγωγή	33	
Για πάχυνση και σφαγή	34	
β. Θηλυκά: Για αναπαραγωγή	35	
Για πάχυνση και σφαγή	36	
24.3 Δύο (2) ετών και άνω*		
α. Αρσενικά: Για αναπαραγωγή	37	
Για πάχυνση και σφαγή	38	
β. Θηλυκά: Για αναπαραγωγή (που δεν έχουν ήδη γεννήσει)	39	
Για πάχυνση και σφαγή	40	
24.4 Αγελάδες γαλακτοπαραγωγής**	41	
24.5 Κυπριακά βόδια (όλων των ηλικιών)	42	
ΣΥΝΟΛΟ ΒΟΟΕΙΔΩΝ	43	

25. ΧΟΙΡΟΙ

25.1 Χοιρίδια (αρσ.-θελ.) με ζωντανό βάρος μέχρι 19 κιλά	44	
25.2 Χοίροι (αρσ.-θελ.) με ζωντανό βάρος από 20 μέχρι και 49 κιλά ..	45	
25.3 Χοίροι για πάχυνση (περιλαμβάνονται και τα αποσυρθέντα από τη διαδικασία αναπαραγωγής) με ζωντανό βάρος		
α. Από 50 μέχρι και 79 κιλά	46	
β. Από 80 μέχρι και 109 κιλά	47	
γ. Από 110 κιλά και άνω	48	

	Κωδ.	Αριθμός
25.4 Χοίροι αναπαραγωγής με ζωντανό βάρος από 50 κιλά και άνω, εκ των οποίων:		
α. Κάπροι	49	
β. Θηλυκά (γονιμοποιημένα)		
β1. Για πρώτη φορά γονιμοποιημένα	50	
β2. Λοιπά γονιμοποιημένα	51	
γ. Θηλυκά μη γονιμοποιημένα		
γ1. Δεν έχουν γονιμοποιηθεί ποτέ (αντικατάστασης)	52	
γ2. Γουρούνες θηλαζόμενες	53	
γ3. Γουρούνες ξηράς περιόδου (δηλ. πριν τη νέα γονιμοποίηση)	54	
ΣΥΝΟΛΟ ΧΟΙΡΩΝ	55	

26. ΠΟΥΛΕΡΙΚΑ

α. Κοτόπουλα κρεατοπαραγωγής	56	
β. Όρνιθες αυγοπαραγωγής για κατανάλωση	57	
γ. Όρνιθες αυγοπαραγωγής για εκκόλαψη (περιλαμβάνει πετεινούς αναπαραγωγής)	58	
δ. Άλλες όρνιθες που δεν γεννούν και κοκόρια	59	
ΣΥΝΟΛΟ ΠΟΥΛΕΡΙΚΩΝ	60	

27. ΚΟΥΝΕΛΙΑ

α. Κουνέλες (έχουν ήδη γεννήσει)	61	
β. Λοιπά κουνέλια	62	
ΣΥΝΟΛΟ ΚΟΥΝΕΛΙΩΝ	63	

28. ΚΥΨΕΛΕΣ ΜΕΛΙΣΣΩΝ

Κυψέλες και Τζιβέρκα	64	
----------------------------	----	--

29. ΑΛΛΑ ΖΩΑ ΚΑΙ ΠΤΗΝΑ

α. Στρουθοκάμηλοι	65							
β. Χήνες	66							
γ. Πάπιες	67							
δ. Γαλοπούλες	68							
ε. Άλλα ζώα και πτηνά που δεν αναφέρονται πουθενά αλλού (καθορίστε).....	69							
		<table border="1"> <tr> <td></td> <td>ΝΑΙ</td> <td>ΟΧΙ</td> </tr> <tr> <td></td> <td>1</td> <td>2</td> </tr> </table>		ΝΑΙ	ΟΧΙ		1	2
	ΝΑΙ	ΟΧΙ						
	1	2						

Ο Δ Η Γ Ι Α:*Τα ερωτήματα 24.1, 24.2, 24.3 και 24.4 αναφέρονται στα μη κυπριακά βοοειδή

** Αγελάδες γαλακτοπαραγωγής θεωρούνται οι αγελάδες συγκεκριμένων φυλών γαλακτοπαραγωγής που αρμόνιαι συστηματικά και οι κάτοχοί τους διαθέτουν ποσόστωση παράδοσης γάλακτος.

ΜΕΡΟΣ V: ΓΕΩΡΓΙΚΑ – ΜΗΧΑΝΙΚΑ ΜΕΣΑ, ΕΓΚΑΤΑΣΤΑΣΕΙΣ ΚΑΙ ΗΛΕΚΤΡΟΝΙΚΟΣ ΕΞΟΠΛΙΣΜΟΣ

30. ΕΛΚΥΣΤΗΡΕΣ (ΤΡΑΚΤΕΡ), ΚΑΛΛΙΕΡΓΗΤΙΚΕΣ ΜΗΧΑΝΕΣ, ΜΗΧΑΝΗΜΑΤΑ

ΤΥΠΟΣ 7

Μηχανήματα που χρησιμοποίησε η εκμετάλλευση κατά τη χρονική περίοδο από 1-10-2002 έως 30-9-2003

Μηχανήματα	Κωδικός	Από τα χρησιμοποιηθέντα μηχανήματα, πόσα στις 30 Σεπτεμβρίου 2003 ήταν:			Κατά το τελευταίο 12μνο πριν από την ημέρα της απογραφής χρησιμοποιήθηκαν μηχανήματα μη ιδιόκτητα ή μη συνιδιόκτητα (άλλων εκμεταλλεύσεων, συνεταιρισμών, επιχειρήσεων γεωργικών εργασιών κλπ.) (απαντήστε με Χ στο αντίστοιχο τετραγωνίδιο)
		Ιδιόκτητα (αριθμός)	Συνιδιόκτητα (αριθμός)	Ποσοστό % συνιδιόκτησίας απογραφομένου	
1	2	3	4	5	6

					ΝΑΙ	ΟΧΙ
30.1 Τετράτροχα (διαξονικά) τρακτέρ ή ερπυστριοφόρα						
α. μέχρι και 52 ίππων	01				1	2
β. 53 μέχρι και 79 ίππων	02					
γ. 80 μέχρι και 133 ίππων	03					
δ. 134 ίππων και άνω	04					
30.2 Αυτοκινούμενα (χειροκίνητα) μικρά τρακτέρ, απλές χορτοκοπτικές μηχανές κλπ.	05				1	2
30.3 Θεριζοαλωνιστικές μηχανές (Κομπάιν και άλλα αλωνιστικά μηχανήματα).....	06				1	2
30.4 Μηχανές συλλογής και κοπής χόρτων (σανού), διαξονικές αυτοκινούμενες ή μη	07				1	2
30.5 Μηχανήματα (αυτοκινούμενα ή συρόμενα) για την πλήρη συγκομιδή πατάτας, τομάτας, λοιπών κηπευτικών κλπ.	08				1	2

Ο Δ Η Γ Ι Α: Στα πιο πάνω μηχανήματα της στήλης 1 δεν περιλαμβάνονται τα εξαρτήματα, όπως τσάππες, σβάρνες, άροτρα, αυλακωτήρες, σπορείς κλπ.

31. ΚΤΗΝΟΤΡΟΦΙΚΕΣ ΕΓΚΑΤΑΣΤΑΣΕΙΣ

31.1 Σταβλικές εγκαταστάσεις που διαθέτει η εκμετάλλευση σε μ²	09					
31.2 Βοηθητικοί χώροι που διαθέτει η εκμετάλλευση (αποθήκες, γραφεία, παρασκευαστήρια ζωοτροφών κλπ.) σε μ²	10					
31.3 Διαθέτει η εκμετάλλευση εξοπλισμό για μηχανικό άρμεγμα;	11	ΝΑΙ		1	ΟΧΙ	
31.4 Διαθέτει η εκμετάλλευση χωριστό σύγχρονο χώρο για άρμεγμα;	12	ΝΑΙ		1	ΟΧΙ	
α. Αν ΝΑΙ, έχει το αρμεκτικό συγκρότημα γραμμή (σωλήνα) μεταφοράς γάλακτος;	13	ΝΑΙ		1	ΟΧΙ	
β. Πόσα ζώα μπορούν να αρμέγονται την ίδια στιγμή (αριθμός ζώων);	14					
31.5 Έχετε στην εκμετάλλευσή σας εγκαταστάσεις αποθήκευσης για στερεά, υγρά, ή ημίρευστα απόβλητα (λύματα);	15	ΝΑΙ		1	ΟΧΙ	
Αν ΝΑΙ, να γραφεί η χωρητικότητα των εγκαταστάσεων αποθήκευσης κτηνοτροφικών αποβλήτων (σε μ ² – μ ³) και οι μήνες για τους οποίους οι αποθηκευτικοί χώροι έχουν δυνατότητα αποθήκευσης των αποβλήτων χωρίς ενδιάμεση εκκένωση:					Επιφάνεια ή όγκος	Μήνες
α. κοπρσωρός (τσιμεντένια πλατφόρμα ή κλειστός χώρος για την αποθήκευση στερεής κοπριάς) σε μ ²	16					
β. λιμνοδεξαμενή (δεξαμενή για αποθήκευση των υγρών αποβλήτων μέχρι τη διάθεσή τους στο έδαφος) σε μ ³	17					
γ. κοπροδεξαμενή (τσιμεντένια δεξαμενή για την αποθήκευση των ημίρευστων αποβλήτων) σε μ ³	18					

32. ΗΛΕΚΤΡΟΝΙΚΟΙ ΥΠΟΛΟΓΙΣΤΕΣ

32.1 Διαθέτει η εκμετάλλευση ηλεκτρονικό υπολογιστή;	19	ΝΑΙ		1	ΟΧΙ		2
Αν ΝΑΙ, να σημειωθεί ανάλογα με τη χρήση ο αριθμός των μονάδων:	20						
α. Για λογιστική χρήση			1		β. Για κτηνοτροφική ή πτηνοτροφική χρήση		2
					γ. Για θερμοκήπια		3

ΜΕΡΟΣ VI: ΕΡΓΑΤΙΚΟ ΔΥΝΑΜΙΚΟ ΤΗΣ ΕΚΜΕΤΑΛΛΕΥΣΗΣ

ΧΡΗΣΙΜΕΣ ΟΔΗΓΙΕΣ

1. Το Κεφ. 33 θα συμπληρωθεί ΜΟΝΟ από τις εκμεταλλεύσεις που είναι ατομικές.
2. Αν η εκμετάλλευση είναι ατομική και έχει διαχειριστή, ο οποίος ΕΙΝΑΙ μέλος του νοικοκυριού του κατόχου, τότε για το μέλος αυτό θα τεθεί ο κωδικός 1 στο αντίστοιχο τετραγωνίδιο της στήλης 4 (Κεφ. 33). Αν ο διαχειριστής ΔΕΝ ΕΙΝΑΙ μέλος του νοικοκυριού του κατόχου, τα στοιχεία του θα καταχωρηθούν στο Κεφ. 34, «ΜΟΝΙΜΟΙ ΕΡΓΑΤΕΣ» και στη θέση με αύξοντα αριθμό: 01.
3. Αν η εκμετάλλευση ανήκει σε νομικό πρόσωπο, δε θα συμπληρωθεί το επόμενο κεφάλαιο 33, αλλά τα στοιχεία του υπευθύνου – διαχειριστή της εκμετάλλευσης θα καταχωρηθούν στο Κεφ. 34 «Μόνιμοι Εργάτες» και στη θέση με α/α: 01.

33. ΑΠΑΣΧΟΛΗΣΗ ΤΩΝ ΜΕΛΩΝ ΤΟΥ ΝΟΙΚΟΚΥΡΙΟΥ ΤΟΥ ΚΑΤΟΧΟΥ ΤΗΣ ΓΕΩΡΓΙΚΗΣ – ΚΤΗΝΟΤΡΟΦΙΚΗΣ ΕΚΜΕΤΑΛΛΕΥΣΗΣ

Θα γραφούν τα στοιχεία ΜΟΝΟ των μελών του νοικοκυριού που είναι 10 ετών και άνω (δηλ. που γεννήθηκαν το 1992 ή πριν) και απασχολήθηκαν σε αυτή την εκμετάλλευση τη χρονική περίοδο 1 Οκτωβρίου 2002 – 30 Σεπτεμβρίου 2003. Αν τα απασχολούμενα μέλη του νοικοκυριού είναι περισσότερα από 9, να χρησιμοποιηθεί και δεύτερο, τρίτο κλπ. ερωτηματολόγιο, στο οποίο θα συμπληρωθούν και τα στοιχεία αναγνώρισης της εκμετάλλευσης (σελίδα 2 του ερωτηματολογίου)

	2	3	4	5	6	7	8	9	10
1	Σχέση μελών του νοικοκυριού προς τον κάτοχο. (Οι κατηγορίες και οι κωδικοί τους αναφέρονται στο κάτω μέρος της σελίδας)	Κωδικός Συμπληρώνεται από τη Σ.Υ	Αν κάποιο από τα μέλη 02-09 είναι διαχειριστής για τεθεί 1 στο τετραγωνίδιο	Φύλο: ΑΡΡΕΝ = 1 ΘΗΛΥ = 2	Έτος γέννησης (συμπληρώνονται τα τρία τελευταία ψηφία του έτους γέννησης)	Αριθμός εργασιμών ημερών κατά τη χρονική περίοδο από 1 Οκτωβρίου 2003 έως 30 Σεπτεμβρίου 2003	Εκτός από την απασχόληση σε αυτή την εκμετάλλευση, τα μέλη του νοικοκυριού απασχολήθηκαν και σε κάποια άλλη κερδοσκοπική δραστηριότητα (γεωργική - κτηνοτροφική ή άλλη): ΝΑΙ = 1 ΟΧΙ = 2	Αν ΝΑΙ (στήλη 8), η άλλη απασχόληση είναι ΚΥΡΙΑ ή ΔΕΥΤΕΡΕΥΟΥΣΑ, σε σύγκριση με την απασχόληση στη γεωργική ή την κτηνοτροφική εκμετάλλευση: ΚΥΡΙΑ = 1 ΔΕΥΤΕΡΕΥΟΥΣΑ = 2	ΑΛΛΗ ΑΠΑΣΧΟΛΗΣΗ Αν η άλλη απασχόληση είναι δευτερεύουσα, να καταχωρηθεί ο αριθμός των εργασιμών ημερών κατά την περίοδο από 1 Οκτωβρίου 2002 έως 30 Σεπτεμβρίου 2003
01	Κάτοχος	1		1	2		1	1	2
02				1	2		1	1	2
03				1	2		1	1	2
04				1	2		1	1	2
05				1	2		1	1	2
06				1	2		1	1	2
07				1	2		1	1	2
08				1	2		1	1	2
09				1	2		1	1	2

Σημείωση: Οι κατηγορίες και οι κωδικοί των άλλων μελών του νοικοκυριού σε σχέση με τον κάτοχο είναι:

- 2: Ο/η σύζυγος
- 3: Άγαμο παιδί
- 4: Έγγαμο παιδί
- 5: Εγγόνι
- 6: Γονέας – Πεθερός/α
- 7: Άλλος συγγενής
- 8: Οικότροφοι
- 9: Λοιποί
- 10: Γαμπρός – Νύμφη
- 11: Οικιακή βοηθός

ΤΥΠΟΣ 9

34. ΜΟΝΙΜΟΙ ΕΡΓΑΤΕΣ

Περιλαμβάνονται άτομα ηλικίας 15 ετών και άνω, δηλ. που γεννήθηκαν το 1987 και πριν, τα οποία δεν είναι μέλη του νοικοκυριού και εργάζονται μόνιμα στην εκμετάλλευση κάθε εβδομάδα έστω και λίγες ώρες, κατά τη διάρκεια της καλλιεργητικής περιόδου (από 1^η Οκτωβρίου 2002 – 30 Σεπτεμβρίου 2003)

α/α	ΑΡΡΕΝ = 1 ΘΗΛΥ = 2	Έτος γέννησης (συμπληρώνονται τα τρία τελευταία ψηφία του έτους γέννησης)	Αριθμός εργασιμων ημερών κατά τη χρονική περίοδο 1 Οκτωβρίου 2002 έως 30 Σεπτεμβρίου 2003	Κύπριοι = 1 Αλλοδαποί = 2
1	2	3	4	5
01	<input type="checkbox"/> 1 <input type="checkbox"/> 2	<input type="checkbox"/> <input type="checkbox"/> <input type="checkbox"/>	<input type="checkbox"/> <input type="checkbox"/> <input type="checkbox"/>	<input type="checkbox"/> 1 <input type="checkbox"/> 2
02	<input type="checkbox"/> 1 <input type="checkbox"/> 2	<input type="checkbox"/> <input type="checkbox"/> <input type="checkbox"/>	<input type="checkbox"/> <input type="checkbox"/> <input type="checkbox"/>	<input type="checkbox"/> 1 <input type="checkbox"/> 2
03	<input type="checkbox"/> 1 <input type="checkbox"/> 2	<input type="checkbox"/> <input type="checkbox"/> <input type="checkbox"/>	<input type="checkbox"/> <input type="checkbox"/> <input type="checkbox"/>	<input type="checkbox"/> 1 <input type="checkbox"/> 2
04	<input type="checkbox"/> 1 <input type="checkbox"/> 2	<input type="checkbox"/> <input type="checkbox"/> <input type="checkbox"/>	<input type="checkbox"/> <input type="checkbox"/> <input type="checkbox"/>	<input type="checkbox"/> 1 <input type="checkbox"/> 2
05	<input type="checkbox"/> 1 <input type="checkbox"/> 2	<input type="checkbox"/> <input type="checkbox"/> <input type="checkbox"/>	<input type="checkbox"/> <input type="checkbox"/> <input type="checkbox"/>	<input type="checkbox"/> 1 <input type="checkbox"/> 2
06	<input type="checkbox"/> 1 <input type="checkbox"/> 2	<input type="checkbox"/> <input type="checkbox"/> <input type="checkbox"/>	<input type="checkbox"/> <input type="checkbox"/> <input type="checkbox"/>	<input type="checkbox"/> 1 <input type="checkbox"/> 2
07	<input type="checkbox"/> 1 <input type="checkbox"/> 2	<input type="checkbox"/> <input type="checkbox"/> <input type="checkbox"/>	<input type="checkbox"/> <input type="checkbox"/> <input type="checkbox"/>	<input type="checkbox"/> 1 <input type="checkbox"/> 2
08	<input type="checkbox"/> 1 <input type="checkbox"/> 2	<input type="checkbox"/> <input type="checkbox"/> <input type="checkbox"/>	<input type="checkbox"/> <input type="checkbox"/> <input type="checkbox"/>	<input type="checkbox"/> 1 <input type="checkbox"/> 2
09	<input type="checkbox"/> 1 <input type="checkbox"/> 2	<input type="checkbox"/> <input type="checkbox"/> <input type="checkbox"/>	<input type="checkbox"/> <input type="checkbox"/> <input type="checkbox"/>	<input type="checkbox"/> 1 <input type="checkbox"/> 2
10	<input type="checkbox"/> 1 <input type="checkbox"/> 2	<input type="checkbox"/> <input type="checkbox"/> <input type="checkbox"/>	<input type="checkbox"/> <input type="checkbox"/> <input type="checkbox"/>	<input type="checkbox"/> 1 <input type="checkbox"/> 2
11	<input type="checkbox"/> 1 <input type="checkbox"/> 2	<input type="checkbox"/> <input type="checkbox"/> <input type="checkbox"/>	<input type="checkbox"/> <input type="checkbox"/> <input type="checkbox"/>	<input type="checkbox"/> 1 <input type="checkbox"/> 2
12	<input type="checkbox"/> 1 <input type="checkbox"/> 2	<input type="checkbox"/> <input type="checkbox"/> <input type="checkbox"/>	<input type="checkbox"/> <input type="checkbox"/> <input type="checkbox"/>	<input type="checkbox"/> 1 <input type="checkbox"/> 2
13	<input type="checkbox"/> 1 <input type="checkbox"/> 2	<input type="checkbox"/> <input type="checkbox"/> <input type="checkbox"/>	<input type="checkbox"/> <input type="checkbox"/> <input type="checkbox"/>	<input type="checkbox"/> 1 <input type="checkbox"/> 2
14	<input type="checkbox"/> 1 <input type="checkbox"/> 2	<input type="checkbox"/> <input type="checkbox"/> <input type="checkbox"/>	<input type="checkbox"/> <input type="checkbox"/> <input type="checkbox"/>	<input type="checkbox"/> 1 <input type="checkbox"/> 2

ΤΥΠΟΣ 10

35. ΕΠΟΧΙΚΟΙ ΕΡΓΑΤΕΣ (άτομα ηλικίας 15 ετών και άνω)

Αριθμός εποχικών εργατών στην εκμετάλλευση αυτή και σύνολο εργασιμων ημερών

	Εργάτες	Αριθμός εργασιμων ημερών
1. ΑΡΡΕΝΕΣ	<input type="checkbox"/> <input type="checkbox"/>	<input type="checkbox"/> <input type="checkbox"/>
2. ΘΗΛΕΙΣ	<input type="checkbox"/> <input type="checkbox"/>	<input type="checkbox"/> <input type="checkbox"/>
3. ΣΥΝΟΛΟ	<input type="checkbox"/> <input type="checkbox"/>	<input type="checkbox"/> <input type="checkbox"/>

36. ΑΠΑΣΧΟΛΗΣΗ ΧΩΡΙΣ ΑΜΟΙΒΗ

Εργασία που πραγματοποιήθηκε στην εκμετάλλευση χωρίς αμοιβή (εργασίμες ημέρες αλληλοβοήθειας)

	Απασχολούμενοι	Αριθμός εργασιμων ημερών
4. ΑΡΡΕΝΕΣ	<input type="checkbox"/> <input type="checkbox"/>	<input type="checkbox"/> <input type="checkbox"/>
5. ΘΗΛΕΙΣ	<input type="checkbox"/> <input type="checkbox"/>	<input type="checkbox"/> <input type="checkbox"/>
6. ΣΥΝΟΛΟ	<input type="checkbox"/> <input type="checkbox"/>	<input type="checkbox"/> <input type="checkbox"/>

37. ΑΡΙΘΜΟΣ ΕΡΓΑΣΙΜΩΝ ΗΜΕΡΩΝ ΓΙΑ ΚΑΤ'ΑΠΟΚΟΠΗ ΕΡΓΑΣΙΑ

Το ερώτημα αφορά τον αριθμό εργασιμων ημερών που πραγματοποιήθηκαν στη γεωργική – κτηνοτροφική εκμετάλλευση από άτομα που δεν εργοδοτήθηκαν άμεσα από τον κάτοχο της, αλλά από κάποια άλλη επιχείρηση, όπως είναι οι μισθωτοί μιας επιχείρησης που αναλαμβάνει κατ' αποκοπή εργασία (π.χ. οι εργαζόμενοι σε καλλιεργητικές μηχανές, σε θεριζαλωνιστικές μηχανές, στη συγκομιδή επιτραπέζιων σταφυλιών, βρώσιμων ελαίων, εσπεριδοειδών κλπ.).

Σύνολο εργασιμων ημερών.....

ΜΕΡΟΣ VII: ΑΝΑΠΤΥΞΗ ΑΓΡΟΤΙΚΩΝ ΠΕΡΙΟΧΩΝ

1. Η εκμετάλλευση ασχολείται και με άλλες κερδοφόρες δραστηριότητες (εκτός από τις γεωργικές), οι οποίες έχουν άμεση σχέση με την εκμ/ση, δηλαδή προκύπτει οικονομικό όφελος για την εκμετάλλευση από τη χρησιμοποίηση των πόρων (έκταση, κτίρια, μηχανήματα κλπ.) ή και των προϊόντων της;

ΝΑΙ 1 **ΟΧΙ** 2

2. Αν, «ΝΑΙ», προσδιορίστε το είδος της δραστηριότητας (μπορούν να σημειωθούν περισσότερες από μία δραστηριότητες):

2.1 Μεταποίηση αγροτικών προϊόντων (επεξεργασία κρέατος, παρασκευή τυριού, οινοποίηση κλπ., ασχέτως αν οι πρώτες ύλες παράγονται στην εκμετάλλευση ή αγοράζονται) 1

2.2 Χειροτεχνία (υφαντά, κεντήματα, πλεκτά, έπιπλα από κατεργασμένο ξύλο, που παράγονται από τον κάτοχο ή τα μέλη ή το εργατικό δυναμικό της εκμετάλλευσης, με την προϋπόθεση ότι αυτοί εκτελούν συγχρόνως και γεωργικές εργασίες) 2

2.3 Επεξεργασία ξύλου (επεξεργασία ακατέργαστου ξύλου για την αγορά και όχι για τις ανάγκες της εκμετάλλευσης, όπως πριόνισμα ξυλείας κλπ.). Δεν περιλαμβάνεται η κατεργασία ξύλου για έπιπλα . 3

2.4 Υδατοκαλλιέργειες – Ιχθυοκαλλιέργειες (παραγωγή μέσα στην εκμετάλλευση ψαριών, γαρίδων κτλ.) .. 4

2.5 Αγροτουρισμός (τουρισμός, υπηρεσίες διαμονής, επίδειξη της εκμετάλλευσης σε τουρίστες ή άλλες ομάδες, αθλητικές δραστηριότητες και δραστηριότητες αναψυχής, όπου χρησιμοποιούνται είτε η έκταση είτε τα κτίρια ή άλλοι πόροι της εκμετάλλευσης) 5

2.6 Εργασίες επί συμβάσει (εργασίες που εκτελούνται σε άλλες γεωργικές εκμεταλλεύσεις ή και άλλους τομείς, για τις οποίες χρησιμοποιείται ο εξοπλισμός της εκμετάλλευσης, όπως άρση, συγκομιδή και άλλες γεωργικές υπηρεσίες, μεταφορές, διαμόρφωση και συντήρηση τοπίου κλπ.) 6

2.7 Παραγωγή ανανεώσιμης ενέργειας (παραγωγή αιολικής ενέργειας, ενέργειας από καύση άχυρου και άλλων υποπροϊόντων της εκμετάλλευσης για την αγορά και όχι για τις ανάγκες της εκμετάλλευσης. Περιλαμβάνονται μεταξύ άλλων οι ανεμογεννήτριες ή το βιοαέριο για την παραγωγή ηλεκτρικού, καθώς και η πώληση γεωργικών προϊόντων άχυρου ή ξύλου κτλ. σε εγκαταστάσεις παραγωγής ενέργειας) 7

2.8 Άλλες δραστηριότητες (όπως περιβαλλοντικές υπηρεσίες, κτλ.) 8

ΠΑΡΑΤΗΡΗΣΕΙΣ

.....

.....

.....

.....

Ημερομηνία: Υπογραφή απογραφέα:

Βεβαιώνω την ακρίβεια των απαντήσεων στα ερωτήματα του παρόντος ερωτηματολογίου.

Υπογραφή:

Όνομα προσώπου που έδωσε τα στοιχεία και υπέγραψε:

ΕΛΕΓΧΘΗΚΕ
Ο Επαρχιακός ή ο Περιφερειακός
της Απογραφής

.....

ΕΛΕΓΧΟΣ	A	B	Γ	Δ
Ημερομηνία				
Υπογραφή				

REPUBLIC  OF CYPRUS
STATISTICAL SERVICE
MINISTRY OF FINANCE

FORM A

AGRICULTURAL STATISTICS UNIT
TELEPHONE: 22455743-22455737
FAX: 22455744

The contents of this questionnaire are
CONFIDENTIAL and the supply of data is
OBLIGATORY
(Stat. Law 15(I) 2000)

**BASIC SURVEY OF THE STRUCTURE OF
AGRICULTURAL AND
LIVESTOCK HOLDINGS 2003**

CENSUS OF AGRICULTURE AND LIVESTOCK
(Reference period 1st October 2002 – 30 September 2003)

QUESTIONNAIRE

District:	Geographical code of Municipality/Community/Parish	<input type="text"/> <input type="text"/> <input type="text"/> <input type="text"/> <input type="text"/> <input type="text"/>
	Division	<input type="text"/> <input type="text"/>
Municipality or Community:	Serial No of Questionnaire within the division ..	<input type="text"/> <input type="text"/> <input type="text"/>
.....	(to be completed by the Statistical Service)	
Parish:	Serial No of Questionnaire within the Municipality/Community/Parish	<input type="text"/> <input type="text"/> <input type="text"/> <input type="text"/>
	(to be completed by the Statistical Service)	

USEFUL INSTRUCTIONS AND DEFINITIONS

- ONE** questionnaire shall be completed for each agricultural/livestock or mixed agricultural/livestock holding:
- An agricultural-livestock holding is a technical/economical unit under single management that produces agricultural/livestock products.

For the purpose of the census, a unit of this type will be considered a holding and surveyed (i.e.a questionnaire shall be completed for it). **ONLY IF** has agricultural area equal or greater than half (0,5) decares, or which has at least one (1) cow, or two (2) other large animals, or five (5) small animals, or fifty (50) head of fowl, or twenty (20) beehives.
- Holder** of an agricultural – livestock holding is the natural person (or group of natural persons) or the legal person who is legally and economically responsible for the holding.

5. TOTAL AREA OF HOLDING

TYPE 2

5.1 UTILISED AGRICULTURAL AREA (includes all land, owned rented, etc, worked by the holder and includes arable crops, permanent crops, kitchen garden crops, follow of up to 5 years as well as the utilized permanent pasture and grass lands. Also includes non-productive grassland * which during the reference period was used to graze the holding animals. This total must with the total of land shown under PART II headings 8-11.

Code	Decares
------	---------

5.2 OTHER AREAS ON THE HOLDING: (Total a, b, c)

a. Agricultural Land that is not cultivated for various reasons (financial, social etc), **other than fallow** (total a1, a2, a3, a4)

a.1 Land abandoned

a.2 Land that has changed use (for construction or industrial purposes, etc.)

a.3 Unused non-productive grassland** (Permanent grassland and meadow and rough grazing)

a.4 Land not cultivated for various other reasons (weather conditions, economic or social reasons, etc)

b. Woodland (total)

b.1 Land used mainly for the sale of the timber produced.

b.2 Areas subject to crop rotation every 15 years or less for the production of Christmas trees, wood pulp (poplar, eucalyptus), etc.

c. Other areas (includes areas consisting of cowsheds, barns and other buildings courtyards, tracks, rocky areas etc).

5.3 TOTAL AREA OF HOLDING
(sum of utilized area, question 5.1 and other areas, question 5.2)

01	,
02	,
03	,
04	,
05	,
06	,
07	,
08	,
09	,
10	,
11	,
12	,

6. TYPE OF TENURE AND FRAGMENTATION OF UTILISED AGRICULTURAL AREA OF THE HOLDING

6.1 How much of the holding's utilised agricultural area is:

a) **Owned**, i.e. belongs to the holder or to members of his family

b) **Rented** for a specific amount (in kind or money) from other owners.....

c) **Jointly owned**, i.e. part of the produce is taken by the owner of the land and part by the holder in accordance with an agreement. Jointly owned agricultural land should be declare by the person who works the land not by the owner.

d) **Agricultural land with different exploitation status**, i.e coded for no rent, farmed arbitrarily, etc.

Code	Decares
13	,
14	,
15	,
16	,

No of plots

6.2 How many agricultural plots does the utilized agricultural area comprise?

17	
----	--

**No of Municipality/
Communities**

6.3 Over how many municipalities or communities is the holding's UAA spread?.....

18	
----	--

INSTRUCTIONS

* **Non-productive** grassland is (poor quality) grassland that is not generally out and is not cultivated, even if it includes scrub.

** Only include the non-productive grassland on the holding that was not used during the reference period to raise livestock on the holding or to produce green fodder crops.

TYPE 4

PART II: BREAKOWN OF AREAS OF THE HOLDING BY TYPE

Type of crop	Code	Area in decares	
		Total	Of which area that was irrigated at least one time during the growing period
1	2	3	4

8. ARABLE CROPS

8.1 Cereals for the production of grain (includes seeds for sowing. Excludes cereals harvested green):

a. Wheat soft and semi-soft	01	,	,
b. Durum wheat	02	,	,
c. Rye (includes mixed cereals with muslin)	03	,	,
d. Barley	04	,	,
e. Oats	05	,	,
f. Grain maize (pure)	06	,	,
g. Other cereals for grain (triticale, sorghum, canary seed, Millet, etc.)	07	,	,
h. Rice	08		

8.2 Dried pulses (includes seeds for sowing and mixed pulses and grain):

a. Peas, Field beans and sweet lupines	09	,	,
b. Lentils, chick peas and vetches	10	,	,
of which:			
I) Chick peas.....	11	,	
II) Vetches.....	12	,	,
c. Other protein crops harvested dry	13	,	,

8.3 Potatoes (includes seed potatoes)

14	,	,
----	---	---

8.4 Beetroots.....

15	,	,
----	---	---

8.5 Dasheen (kolocasi)

16	,	,
----	---	---

TYPE 4

Type of crop	Code	Area in decares	
		Total	Of which area that was irrigated at least one time during the growing period
1	2	3	4

8.6 Industrial crops (oilseed, textiles, aromatic and pharmaceutical crops and herbs):

a. Tobacco	17	,	,
b. Hops	18	,	,
c. Cotton	19	,	,
d. Oil crops-seeds (includes seed for sowing):			
I) Sunflower	20	,	,
II) Groundnuts	21	,	,
III) Other oil crops (sesame etc.)	22	,	,
e. Textile crops (flax)	23	,	,
f. Aromatic, pharmaceutical and herbs (chamomile, lavender, anise, sage, oregano, crocus, mint, vasilikos, etc.)	24	,	,
g. Other industrial crops (marrows for roasted gourd seeds, sorghum for brooms, etc.)	25	,	,

8.7 Fresh vegetables, melons, strawberries:

a. Outdoor:			
I) Field crops (special)	26	,	,
II) Horticultural crops*	27	,	,
b. Greenhouse (under plastic or glass)**	28	,	,

8.8 Flowers and ornamental plants (excluding nurseries):

a. Outdoor	29	,	,
b. Greenhouse (under plastic or glass)**	30	,	,

8.9 Fodder crops

a. Areas under perennial crops lasting more than one year but less than five years, sown with lucerne, other perennial clover and meadows	31	,	,
b. Mainly, annual fodder crops (vicos/vetch, green maize, cereals or mixed grain and cereals) for dry fodder (hay) harvested and/or consumed green	32	,	,
of which:			
I) Green cereals (wheat, barley, oats)	33	,	,
II) Green pulses (vicos, rovi, broadbeans, etc)	34	,	,

TYPE 4

Type of crop	Code	Area in decares	
		Total	Of which area that was irrigated at least one time during the growing period
1	2	3	4

8.10 Crops for seed production or sporophytes , include vegetables, and flowers (does not include cereals, grains, potatoes and crops for oil seeds):	35		
8.11 Other arable crops (dried onions, dried garlic, onion bulbs, sweet potatoes etc.)	36		
8.12 Fallow:			
a. One year (total)	37		
a.1. of which, subsidized:	38	X	X
b. Two up to five years (total)	39		
b.1. of which, subsidized:	40	X	X
TOTAL HEADING 8	41		

9. KITCHEN GARDENS

9.1 Kitchen gardens (up to one decare under vegetables, fruit trees and vines mainly for the use of the family rather than for sale)	42		
---	-----------	--	--

10. PERMANENT GRASSLANDS AND PASTURES

10.1 Permanent grasslands and pastures (does not include non-productive grassland)	43		
10.2 Non-productive grassland***	44		
TOTAL HEADING 10	45		

INSTRUCTIONS

* Horticultural crops question 8.7.a.II, include also the asparagus (cf.p 6)

** Greenhouse crops include crops which for their entire growing development or for most of the time are covered by a glass roof or frame, fixed or mobile, of glass, rigid or semi-rigid plastic (cf.p 6)

*** Questions 10.1 "Permanent grasslands and pastures and 10.2 "Non-productive grassland" refers to grassland which the holding uses during the growing period to graze its livestock if a holding has non-productive grassland that it does not use for grazing (there are not any livestock) this unused (non-productive grassland should be recorded under Agricultural land not worked for various reasons, question 5.2.a.3 "Unused non-productive grassland," p.3.

TYPE 4

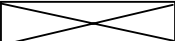
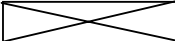
Type of crop	Code	Area in decares		Number of trees	
		Total	Of which area that was irrigated at least one time during the growing period	In compact plantations	Scattered trees
1	2	3	4	5	6

11. PERMANENT CROPS

(Orchard crops and vines)

11.1 Olive plantations

- a. Normally producing olives for oil production
- b. Normally producing table olives ...
- c. How many of the above trees are 3 years of age and over

46	,	,		
47	,	,		
48				

11.2 Fruit trees temperate

- a. Peaches and nectarines
- b. Apricots and kaisha)
- c. Cherries
- d. Plums
- e. Figs
- f. Loquats
- g. Apples
- h. Pears
- i. Other fruit trees and bushes (mulberry, pomegranates, quinces etc.)

49	,	,		
50	,	,		
51	,	,		
52	,	,		
53	,	,		
54	,	,		
55	,	,		
56	,	,		
57	,	,		

11.3 Fruit trees, subtropical

- a. Outdoor bananas
- b. Avocado
- c. Other subtropical fruit trees (actinidia, persimmon, palm trees, kiwi etc.)

58	,	,		
59	,	,		
60	,	,		

11.4 Nuts

- a. Hazelnuts
- b. Walnuts
- c. Pistachio
- d. Almonds
- e. Chestnuts

61	,	,		
62	,	,		
63	,	,		
64	,	,		
65	,	,		

TYPE 4

Type of crop	Code	Area in decares		Number of trees	
		Total	Of which area that was irrigated at least one time during the growing period	In compact plantations	Scattered trees
1	2	3	4	5	6

11.5 Citrus Fruit

a. Oranges	66	,	,		
b. Lemons	67	,	,		
c. Mantarines	68	,	,		
d. Grapefruit	69	,	,		
e. Mantores	70	,	,		
f. Other citrus fruit (bitter orange, bergamot, pomelo, kusuguatt, citron etc.)	71	,	,		

11.6 Other tree crops (carobs etc.)

72	,	,		
-----------	---	---	--	--

11.7 Permanent crops in greenhouses (bananas, mango etc.)

73	,	,		
-----------	---	---	--	--

11.8 Vines intended principally for:

a. Coumandaria	74	,	,		
b. Wines (zivania, vinegar etc.)	75	,	,		
c. Table grapes	76	,	,		
d. Dried grapes (soultanina or other)	77	,	,		

11.9 Nurseries for fruit trees, vines, flowers, ornamental plants and forest plants

78	,	,		
-----------	---	---	--	--

11.10 Other perennial (permanent) crops (e.g. bulrushes, reed beds on the holding)

79	,	,		
-----------	---	---	--	--

TOTAL HEADING 11

80	,	,		
-----------	---	---	--	--

TOTAL UTILIZED AGRICULTURAL AREA (HEADINGS 8-11)

81	,	,		
-----------	---	---	--	--

INSTRUCTIONS

1. The utilized agricultural area must tally with the area given in question 5.1 page 3.
2. Agricultural land must be recorded ONCE ONLY in accordance with its use, namely:
 - a) For successive or rotated crops the area under headings 8-11 should be entered ONCE for the crop that is the most important in financial terms or that covers the area for most of the time in PART III, enter data for secondary successive crops.
 - b) For combined crops, the area which each crop is calculated to cover should be entered, be entered separately and recorded in reply to the relevant questions.

TYPE 4

PART III: SECONDARY CROPS, COMBINED CROPS AND OTHER DATA					
Type of crop	Code	Area in decares	Type of crop	Code	Area in decares
1	2	3	1	2	3

12. SECONDARY SUCCESSIVE CROPS

(do not include horticultural crops, kitchen garden produce or greenhouse crops)

- a. Wheat for grain (excluding grain for grazing)
- b. Pulses for grain (excluding pulses for grazing)
- c. Oil crops (excluding oil crops for grazing)
- d. Other secondary successive crops

13. COMBINED CROPS

(to be recorded the total area under combined crops)

- a. Agricultural crops (arable crops, permanent crops and pasture) with forest species
- b. Perennial (permanent) crops with agricultural crops
- c. Perennial (permanent) crops with perennial (permanent) crops
- d. Other types of crop

14. MUSHROOMS

15. AREA UNDER OPERATIONAL GREENHOUSES

16. FARMING SYSTEM AND PRACTICES

16.1 Is the holding applying organic production methods YES NO

16.1 If YES record the utilized agricultural area which cultivated with:

- a. Fresh vegetables in open fields?
- b. Fresh vegetables in green-houses?
- c. Potatoes?
- d. Other arable land crops? (pulses, dry onions etc).....
- e. Permanent crops?
- TOTAL**.....

17. AGRI-ENVIRONMENTAL PREMIUM OR AID

Does the holding benefit from any agri-environmental premium or aid other than those for organic practices?..... YES NO

18. IRRIGATION

TYPE 5

18.1 How much of the total area was irrigated, or might have been irrigated at least one time? (do not include area irrigated by water wagons)

18.2 From the above area, how much was actually irrigated at least once during the growing period governed by the census? (irrigated area)

If question 18.2 was answered, continue with the next question:

18.3 How much of the irrigated area was irrigated from a private bore or well;

18.4 Irrigated area by type of intake and irrigation (case 18.2)

Type of irrigation	Code	Surface Irrigation	Sprinklers	Droplet irrigation
Water intake method				
Water course	04	<input style="width: 40px; text-align: center;" type="text" value=","/>	<input style="width: 40px; text-align: center;" type="text" value=","/>	<input style="width: 40px; text-align: center;" type="text" value=","/>
Electrical pump	05	<input style="width: 40px; text-align: center;" type="text" value=","/>	<input style="width: 40px; text-align: center;" type="text" value=","/>	<input style="width: 40px; text-align: center;" type="text" value=","/>
Other pumping method (diesel engine, tractor, petrol engine etc)	06	<input style="width: 40px; text-align: center;" type="text" value=","/>	<input style="width: 40px; text-align: center;" type="text" value=","/>	<input style="width: 40px; text-align: center;" type="text" value=","/>

18.5 Is the irrigation equipment that was used stationary, i.e. cannot be moved from one field to another during the same growing period? YES NO

PART IV: LIVESTOCK (number of livestock on the 1 October 2003)

19. GOATS

20. SHEEP

	Code	Number
19.1 Goats which have kidded and covered goats		
a. Goats which have kidded (all female goats which have kidded at least one kid)	01	
b. Goats after first covering (nannies that have been covered for the first time and not had yet young) ..	02	
19.2 Other goats		
a. Nannies (females)	03	
a1. Not covered (i.e. have not yet been covered and are intended for reproduction)	04	
a2. Other female (for fattening, slaughter or sale)	05	
b. Billy-goats	06	
b1. Billy-goats (male goats need or intended for reproduction) ..	07	
b2. Other male-goats (for fattening, slaughter or sale)	08	
TOTAL GOATS	09	

	Code	Number
20.1 Ewes and covered young ewes		
a. Ewes and covered young ewes for milk production	10	
a1. Ewes for milk production (all females animals which have lambed at least one young lamb)	11	
a2. Young ewes for milk production that have been covered for the first time and not had yet young	12	
b. Other ewes and young ewes not for milk production	13	
b1. Other ewes, not for milk production	14	
b2. Other young ewes not for milk production	15	
20.2 Other Sheep		
a. Female	16	
a1. Non-covered ewes (ewes not yet covered for the first time but intended for reproduction).	17	
a2. Other females (for fattening, slaughter or sale)	18	
b. Male	19	
b1. Rams (male animals used or intended for reproduction)	20	
b2. Other male animals (for fattening or slaughter or sale)	21	
TOTAL SHEEP	22	

21. ORGANIC PRODUCTION OF LIVESTOCK

Does the holding practice full organic production methods? 23 YES NO
1 2

If, YES, state the place that the frame is located

(Municipality/Community)..... 24 □ □ □ □

(To be completed by the S.S)

	Code	Number
22. HORSES	25	
23. DONKEYS	26	

24. BOVINE ANIMALS

24.1 Under one (1) year

a. For slaughter as veal		
Male	27	
Female.....	28	
b. Other		
b1. Male: For reproduction	29	
for fattening and slaughter	30	
b2. Female: For reproduction	31	
For fattening and slaughter	32	

24.2 One (1) but less than two (2)

a. Male:		
For reproduction	33	
For slaughter	34	
b. Female:		
For reproduction	35	
For fattening and slaughter	36	

24.3 Two years (2) old and over

a. Male:		
For reproduction	37	
For slaughter	38	
b. Female:		
Calves for reproduction	39	
For fattening and slaughter	40	
Dairy cattle*	41	
Other cows (for production of fattening calves, for slaughter etc.)	42	

TOTAL BOVINE ANIMALS 43

25. PIGS

25.1 Piglets having a live weight of under 20 kilos (Male-Female)	44	
25.2 Pigs with a live weight of between 20 and 49 kilos (Male-Female).....	45	
25.3 Pigs for fattening (includes boars and sows with drawn from reproduction		
a. From 50 up to 79 kilos	46	
b. From 80 up to 109 kilos	47	
c. From 110 kilos and over	48	

25.4 Pigs for reproduction with a live weight of 50 kilos and over, of which:

	Code.	Number
a. Boars	49	
b. Pregnant sows (inseminated)		
b1. Pregnant for the first time	50	
b2. Other pregnant sows	51	
c. Non-pregnant sows		
c1. Non-pregnant, not even for first time (replacement stock) .	52	
c2. Suckled but not pregnant	53	
c3. Sows during dry period (i.e. prior to a new insemination)....	54	
TOTAL PIGS	55	

26. POULTRY

a. Chicken for meat production	56	
b. Hens for production of eggs for consumption.....	57	
c. Hens for production of eggs for hatching (include cockerels for reproduction).....	58	
d. Other non-laying poultry and cockerels.....	59	
TOTAL POULTRY	60	

27. RABBITS

a. Female rabbits (mature)	61	
b. Other rabbits	62	
TOTAL RABBITS	63	

28. BEEHIVES

European and domestic	64	
-----------------------------	----	--

29. OTHER ANIMALS AND BIRDS

a. Ostriches	65	
b. Geese	66	
c. Ducks	67	
d. Turkeys	68	
e. Other animals and birds not elsewhere classify (specify)		
i.....		YES NO
ii.....	69	

* DIRECTION: Cows for milk production are deemed to be cows from specific milk-production herds that are milked regularly and from which the head for holding obtains a quantified yield of milk

PART V: AGRICULTURAL MACHINERY, INSTALLATIONS AND ELECTRONIC EQUIPMENT

30. TRACTORS, HARVESTING EQUIPMENT AND MACHINERY

TYPE 7

Machinery used by the holding during the growing period from 1-10-2002 to 30-9-2003

Machinery	Code	Of the machinery used which as of 30 September 2003			During the 12 month period preceding the census date did the holding use any machinery that was not owned or jointly owned (from other holding cooperatives, farm enterprises etc) (Put an X in the corresponding box)
		Owned (number)	Jointly owned (No)	% owned by respondent	
1	2	3	4	5	6

30.1 Four wheel (twin axle) tractor or caterpillar					YES	NO
a. Up to 52 horsepower	<input type="text" value="01"/>	<input type="text"/>	<input type="text"/>	_____	<input type="text"/>	<input type="text"/>
b. 53 up to 79 hp	<input type="text" value="02"/>	<input type="text"/>	<input type="text"/>	_____	<input type="text"/>	<input type="text"/>
c. 80 up to 133 hp	<input type="text" value="03"/>	<input type="text"/>	<input type="text"/>	_____	1	2
d. 134 hp and over	<input type="text" value="04"/>	<input type="text"/>	<input type="text"/>	_____	<input type="text"/>	<input type="text"/>
30.2 Cultivators, hoeing machines rotary hoes and motor mowers	<input type="text" value="05"/>	<input type="text"/>	<input type="text"/>	_____	<input type="text"/>	<input type="text"/>
30.3 Combine harvesters (machinery self-propelled)	<input type="text" value="06"/>	<input type="text"/>	<input type="text"/>	_____	<input type="text"/>	<input type="text"/>
30.4 Mowers and hay making machinery (self-propelled or others)	<input type="text" value="07"/>	<input type="text"/>	<input type="text"/>	_____	<input type="text"/>	<input type="text"/>
30.5 Machinery (self-propelled or other) for the collection of potatoes, tomatoes and other vegetables.	<input type="text" value="08"/>	<input type="text"/>	<input type="text"/>	_____	<input type="text"/>	<input type="text"/>

INSTRUCTION: Questions with codes 01,02, 03, 04 and 05 in the column 1, don't include agricultural implements or equipment (rotarators, cultivators, seed drills etc)

31. LIVESTOCK INSTALLATIONS

31.1 Stable installations on the holding in m²	<input type="text" value="09"/>	<input type="text"/>			
31.2 Additional space on the holding (storage sheds, offices livestock laboratories etc), in m ²	<input type="text" value="10"/>	<input type="text"/>			
31.3 Does the holding have mechanical milking equipment?	<input type="text" value="11"/>	YES <input type="text"/>	1	NO <input type="text"/>	2
31.4 Does the holding have a separate area for milking?	<input type="text" value="12"/>	YES <input type="text"/>	1	NO <input type="text"/>	2
a. If YES, does the milking complex have a line (conduct for the transportation of milk?	<input type="text" value="13"/>	YES <input type="text"/>	1	NO <input type="text"/>	2
b. How many animals can be milked at the same time (number of animals)?	<input type="text" value="14"/>	<input type="text"/>	<input type="text"/>		
31.5 Does the holding have installations for the storage of solid, liquid or semi-liquid wastes?	<input type="text" value="15"/>	YES <input type="text"/>	1	NO <input type="text"/>	2
If YES, state the capacity of the livestock waste storage installations (in m² – m³) and the number of months for which the storage facilities can hold waste without being emptied:				Surface or bulk	Months
a. dung-hill (cement platform or enclosed area for the storage of solid manure) in m ²	<input type="text" value="16"/>	<input type="text"/>	<input type="text"/>		
b. storage reservoir (tanks or reservoir that hold liquid waste for anaerobic fermentation or storage prior to surface disposal) in m ³	<input type="text" value="17"/>	<input type="text"/>	<input type="text"/>		
c. semi-liquid reservoir (cement reservoir for the storage of semi-liquid waste) in m ³	<input type="text" value="18"/>	<input type="text"/>	<input type="text"/>		

32. COMPUTERS

32.1 Does the holding have computers?	<input type="text" value="19"/>	YES <input type="text"/>	1	NO <input type="text"/>	2
If YES, enter the number of units by use:	<input type="text" value="20"/>				
a. For accounting purposes <input type="text"/>	1	b. For livestock/poultry purposes <input type="text"/>	2	c. For greenhouses <input type="text"/>	3

TYPE 8

VI: LABOUR FORCE DIRECTIONS

1. Section 33 should be completed only for holdings that are held by private individuals
2. If the holdings is private and has a manager who is a member of the head of holdings family code should be entered in the relevant box in column 4 for this person (section 33). If the manager is NOT a member of the head of holdings household enter the relevant data "under heading 34" "permanent employees" and serial number 01.
3. If the holding belongs to a legal person do not complete the following section (33), but enter data for the person responsible/manager in section 34 ("permanent employees") serial number 01.

33. EMPLOYMENT OF MEMBERS OF THE FAMILY OF THE HEAD OF THE AGRICULTURAL/LIVESTOCK HOLDING

Enter data ONLY for family members who are age 10 or over (i.e. born in or before 1992) and worked on the holding between 1 October 2002-30 September 2003. If there are more than 9 employed family members, use additional sheets, which should also carry the holding identification (p.2 of the questionnaire)

1	2	3	4	5	6	7	8	9	10
Serial No.	Relationship to head of household (the order for recording family members is head spouse unmarried children by order of birth married child with family, other relatives farmhands and boarders	Code to be completed by Stat. Service	If one of members 2-9 is the manager write 1 in the box	Sex Male=1 Female=2	Year of birth (enter the last three digits of the year of birth)	Number of working days received during the period 1 October 2002- 30 September 2003	In addition of the work in the holding did the members of the family work in another gainful activities (agricultural/livestock or other)? Yes <input type="checkbox"/> 1 No <input type="checkbox"/> 2	If YES (column 8), was the other job the PRIMARY or SECONDARY activity in relation to the member of the family is employment on the holding PRIMARY=1 SECONDARY=2	If the other of was a second job enter the number of working days during the period 1 October 2002- 30 September 2003
01	Holder	1	<input checked="" type="checkbox"/>	<input type="checkbox"/> 1	<input type="checkbox"/> 2	<input type="checkbox"/>	<input type="checkbox"/> 1	<input type="checkbox"/> 1	<input type="checkbox"/>
02		<input type="checkbox"/>	<input type="checkbox"/> 1	<input type="checkbox"/> 2	<input type="checkbox"/>	<input type="checkbox"/> 1	<input type="checkbox"/> 1	<input type="checkbox"/>
03		<input type="checkbox"/>	<input type="checkbox"/> 1	<input type="checkbox"/> 2	<input type="checkbox"/>	<input type="checkbox"/> 1	<input type="checkbox"/> 1	<input type="checkbox"/>
04		<input type="checkbox"/>	<input type="checkbox"/> 1	<input type="checkbox"/> 2	<input type="checkbox"/>	<input type="checkbox"/> 1	<input type="checkbox"/> 1	<input type="checkbox"/>
05		<input type="checkbox"/>	<input type="checkbox"/> 1	<input type="checkbox"/> 2	<input type="checkbox"/>	<input type="checkbox"/> 1	<input type="checkbox"/> 1	<input type="checkbox"/>
06		<input type="checkbox"/>	<input type="checkbox"/> 1	<input type="checkbox"/> 2	<input type="checkbox"/>	<input type="checkbox"/> 1	<input type="checkbox"/> 1	<input type="checkbox"/>
07		<input type="checkbox"/>	<input type="checkbox"/> 1	<input type="checkbox"/> 2	<input type="checkbox"/>	<input type="checkbox"/> 1	<input type="checkbox"/> 1	<input type="checkbox"/>
08		<input type="checkbox"/>	<input type="checkbox"/> 1	<input type="checkbox"/> 2	<input type="checkbox"/>	<input type="checkbox"/> 1	<input type="checkbox"/> 1	<input type="checkbox"/>
09		<input type="checkbox"/>	<input type="checkbox"/> 1	<input type="checkbox"/> 2	<input type="checkbox"/>	<input type="checkbox"/> 1	<input type="checkbox"/> 1	<input type="checkbox"/>

35. SEASONAL WORKERS (persons aged 15 and over)

Number of seasonal workers on the holdings and total working days received

	Employees	Number of days worked
1. MALES	<input type="text"/> <input type="text"/> <input type="text"/>	<input type="text"/> <input type="text"/> <input type="text"/>
2. FEMALES	<input type="text"/> <input type="text"/> <input type="text"/>	<input type="text"/> <input type="text"/> <input type="text"/>
3. TOTAL	<input type="text"/> <input type="text"/> <input type="text"/>	<input type="text"/> <input type="text"/> <input type="text"/>

36. UNPAID EMPLOYMENT

Work done on the holding for no compensation (mutual remuneration)

	Employees	Number of days worked
4. MALES	<input type="text"/> <input type="text"/> <input type="text"/>	<input type="text"/> <input type="text"/> <input type="text"/>
5. FEMALES	<input type="text"/> <input type="text"/> <input type="text"/>	<input type="text"/> <input type="text"/> <input type="text"/>
6. TOTAL	<input type="text"/> <input type="text"/> <input type="text"/>	<input type="text"/> <input type="text"/> <input type="text"/>

37. OTHER WORKERS PAID BY CONTRACTORS

This question refers to the total number of working days on the agricultural/livestock holding that were not employed directly by the head of holding, but by another enterprise, such as a piece-work harvesters of grapes, edible olives, citrus fruit, etc.)

Total number of working days.....

34. PERMANENT EMPLOYEES

Includes person aged 15 and over, i.e. born in or before 1987, who are not members of the household and were permanently employed on the holding every week, even if for a few hours only, when there was work, during the growing season (1 October 2002-30 September 2003)

Se- rial No.	MALE= 1 FEMALE = 2	Year of birth (enter the last three digits of the year of birth)	Number working days received during the period 1 October 2002 - 30 September 2003	Cypriots = 1 Foreigners= 2
1	2	3	4	5
01	<input type="text"/> <input type="text"/>	<input type="text"/> <input type="text"/> <input type="text"/>	<input type="text"/> <input type="text"/> <input type="text"/>	<input type="text"/> <input type="text"/>
02	<input type="text"/> <input type="text"/>	<input type="text"/> <input type="text"/> <input type="text"/>	<input type="text"/> <input type="text"/> <input type="text"/>	<input type="text"/> <input type="text"/>
03	<input type="text"/> <input type="text"/>	<input type="text"/> <input type="text"/> <input type="text"/>	<input type="text"/> <input type="text"/> <input type="text"/>	<input type="text"/> <input type="text"/>
04	<input type="text"/> <input type="text"/>	<input type="text"/> <input type="text"/> <input type="text"/>	<input type="text"/> <input type="text"/> <input type="text"/>	<input type="text"/> <input type="text"/>
05	<input type="text"/> <input type="text"/>	<input type="text"/> <input type="text"/> <input type="text"/>	<input type="text"/> <input type="text"/> <input type="text"/>	<input type="text"/> <input type="text"/>
06	<input type="text"/> <input type="text"/>	<input type="text"/> <input type="text"/> <input type="text"/>	<input type="text"/> <input type="text"/> <input type="text"/>	<input type="text"/> <input type="text"/>
07	<input type="text"/> <input type="text"/>	<input type="text"/> <input type="text"/> <input type="text"/>	<input type="text"/> <input type="text"/> <input type="text"/>	<input type="text"/> <input type="text"/>
08	<input type="text"/> <input type="text"/>	<input type="text"/> <input type="text"/> <input type="text"/>	<input type="text"/> <input type="text"/> <input type="text"/>	<input type="text"/> <input type="text"/>
09	<input type="text"/> <input type="text"/>	<input type="text"/> <input type="text"/> <input type="text"/>	<input type="text"/> <input type="text"/> <input type="text"/>	<input type="text"/> <input type="text"/>
10	<input type="text"/> <input type="text"/>	<input type="text"/> <input type="text"/> <input type="text"/>	<input type="text"/> <input type="text"/> <input type="text"/>	<input type="text"/> <input type="text"/>
11	<input type="text"/> <input type="text"/>	<input type="text"/> <input type="text"/> <input type="text"/>	<input type="text"/> <input type="text"/> <input type="text"/>	<input type="text"/> <input type="text"/>
12	<input type="text"/> <input type="text"/>	<input type="text"/> <input type="text"/> <input type="text"/>	<input type="text"/> <input type="text"/> <input type="text"/>	<input type="text"/> <input type="text"/>
13	<input type="text"/> <input type="text"/>	<input type="text"/> <input type="text"/> <input type="text"/>	<input type="text"/> <input type="text"/> <input type="text"/>	<input type="text"/> <input type="text"/>
14	<input type="text"/> <input type="text"/>	<input type="text"/> <input type="text"/> <input type="text"/>	<input type="text"/> <input type="text"/> <input type="text"/>	<input type="text"/> <input type="text"/>

PART VII: DEVELOPMENT OF AGRICULTURAL REGIONS

- | | YES | NO |
|--|--------------------------------|--------------------------------|
| 1. Is the holding involved in any activities (other than agricultural) which is directly linked with the holding, i.e. an activity which is of financial benefit to the holding as a result of its resources and/or produce being exploited (e.g. land, buildings, machinery, etc.)? | 1
<input type="checkbox"/> | 2
<input type="checkbox"/> |
| 2. If YES, specify the type of activity (more than one answer possible): | | |
| 2.1 Processing of agricultural produce (processing of meat, preparation of cheese, wine-making, etc. irrespective of whether the raw material are produced on the holding or bought in) | 1
<input type="checkbox"/> | 2
<input type="checkbox"/> |
| 2.2 Handicrafts (weaving, needlework, knitting, furniture from worked wood produced by the head of holding or members of his family or the holding's labor force, providing they are also engaged in farm labor | 3
<input type="checkbox"/> | 4
<input type="checkbox"/> |
| 2.3 Processing of timber (processing of raw timber for the market and not for the holding's needs such as timber sawing, etc. | 5
<input type="checkbox"/> | 6
<input type="checkbox"/> |
| 2.4 Fish farming (farming of fish, shrimps on the holdings, etc. | 7
<input type="checkbox"/> | 8
<input type="checkbox"/> |
| 2.5 Agritourism (tourism, accommodation, services, opening the holdings to tourists or other groups, sporting activities and recreational activities in which the land, buildings or other of the holding's resources are used) | 9
<input type="checkbox"/> | 10
<input type="checkbox"/> |
| 2.6 Contract-work (work carried out on other agricultural holdings or in other sectors, for which the holding's equipment is used, e.g. ploughing, harvesting and other agricultural services, transport, landscaping, conservation, etc.) | 11
<input type="checkbox"/> | 12
<input type="checkbox"/> |
| 2.7 Production of renewable energy (production of wind energy, energy from the burning of straw and other holding by-products for sale and not to meet the holding's needs, includes, inter alia, wind turbines or biogas for the production of electricity, as well as the sale of agricultural straw or timber products, etc. to energy generation plants) | 13
<input type="checkbox"/> | 14
<input type="checkbox"/> |
| 2.8 Other activities (such as environmental services, rearing of animals for fur, etc.) | 15
<input type="checkbox"/> | 16
<input type="checkbox"/> |

COMMENTS

.....

.....

.....

.....

Date: Signature of enumerator:

I certify that the answers given to the questions on this questionnaire are accurate.

Signature:

Name of person who provided the data and signed it:

CHECKED BY

District supervisor or Regional
Supervisor
of the Census

.....
(Signature)

CHECK	A	B	C	D
Date				
Signature				

