



ΚΥΠΡΙΑΚΗ ΔΗΜΟΚΡΑΤΙΑ  
REPUBLIC OF CYPRUS

---

**ΣΤΑΤΙΣΤΙΚΟΙ ΚΩΔΙΚΟΙ ΔΗΜΩΝ, ΚΟΙΝΟΤΗΤΩΝ  
ΚΑΙ ΕΝΟΡΙΩΝ ΤΗΣ ΚΥΠΡΟΥ**

**STATISTICAL CODES OF MUNICIPALITIES,  
COMMUNITIES AND QUARTERS OF CYPRUS**

**2010**

---

*ΣΤΑΤΙΣΤΙΚΗ ΥΠΗΡΕΣΙΑ  
STATISTICAL SERVICE*

---

Στατιστικοί Κωδικοί:  
Statistical Codes:

- Σειρά I
- Σειρά I

- Αρ. Έκθεσης 6
- Report No 6



## ΠΡΟΛΟΓΟΣ

Αυτή είναι η έκτη έκδοση του δημοσιεύματος «Στατιστικοί Κωδικοί Δήμων, Κοινοτήτων και Ενοριών της Κύπρου» και παρουσιάζει το αναθεωρημένο στατιστικό κωδικό σύστημα των τοπικών εδαφικών μονάδων (δήμων, κοινοτήτων και ενοριών) της Κύπρου. Το αναθεωρημένο σύστημα γεωγραφικών κωδικών έγινε σε συνεργασία με άλλες αρμόδιες Υπηρεσίες και Τμήματα και στοχεύει στην ευρύτερη δυνατή χρήση.

Η γεωγραφική ταξινόμηση περιλαμβάνει τις διοικητικές επαρχίες, τους δήμους, τις κοινότητες και τις ενορίες. Τα ονόματα των δήμων/κοινοτήτων και ενοριών είναι τα επίσημα ονόματα με τη γραφή όπως καθορίστηκε από τη Μόνιμη Κυπριακή Επιτροπή Τυποποίησης Γεωγραφικών Ονομάτων στην Ελληνική γλώσσα και τη μεταγραφή τους στο Ρωμανικό αλφάβητο.

Θα πρέπει να σημειωθεί ότι το κωδικό σύστημα καλύπτει ολόκληρη την Κύπρο, δηλ. τόσο την περιοχή που ελέγχεται από το Κράτος, όσο και τις κατεχόμενες περιοχές και αντικατοπτρίζει την κατάσταση τη συγκεκριμένη χρονική περίοδο κατά την οποία ετοιμάστηκε το δημοσίευμα. Η παρακολούθηση των εξελίξεων και τροποποιήσεων στις τοπικές εδαφικές μονάδες είναι συνεχής και το εν λόγω δημοσίευμα θα ενημερώνεται ετησίως.

Θερμές ευχαριστίες εκφράζονται στα μέλη της Επιτροπής που έχει συσταθεί για τον έλεγχο και την αναθεώρηση του προηγούμενου κωδικού συστήματος και ιδιαίτερα για το πνεύμα συνεργασίας που επέδειξαν. Η εν λόγω Επιτροπή απαρτίζεται από εκπροσώπους της Στατιστικής Υπηρεσίας, του Υπουργείου Εσωτερικών, του Τμήματος Κτηματολογίου και Χωρομετρίας, του Τμήματος Υπηρεσιών Πληροφορικής και του Τμήματος Αρχείου Πληθυσμού και Μετανάστευσης. Θερμές ευχαριστίες απευθύνονται επίσης και στη Μόνιμη Κυπριακή Επιτροπή Τυποποίησης Γεωγραφικών Ονομάτων (Υπουργείο Παιδείας και Πολιτισμού) καθώς και στους Επάρχους, για την πολύτιμη συμβολή τους.

Την ευθύνη για το συντονισμό των εργασιών της Επιτροπής και την επιμέλεια του δημοσιεύματος αυτού είχε η κα Γ. Ιωάννου υπό την καθοδήγηση της κας Δ. Κυριακίδου, προϊσταμένης του Τομέα Δημογραφίας, Κοινωνικών Στατιστικών και Τουρισμού. Τη δακτυλογράφηση και ηλεκτρονική επεξεργασία της έκδοσης ανέλαβε η κα Ν. Νεοφύτου.

Γ. Χρ. Γεωργίου  
Διευθυντής  
Στατιστικής Υπηρεσίας

Οκτώβριος 2010

## PREFACE

This is the sixth edition of the publication “Statistical Codes of Municipalities, Communities and Quarters of Cyprus” and it presents the updated statistical coding system of the local territorial units (municipalities, communities and quarters) of Cyprus. The revised geographical coding system was prepared in collaboration with other competent Services and Departments and aims at its broadest possible use.

The geographical classification pertains to the administrative districts, the municipalities, the communities and the quarters. The names of municipalities/communities and quarters are the official names which have been determined by the Cyprus Permanent Committee for the Standardization of Geographical Names in the Greek language and transliterated in Roman characters.

It should be noted that the coding system covers the whole of Cyprus, i.e. both the Government controlled area and the occupied part of the island, and it reflects the situation at the specific time period during which the publication was prepared. The monitoring of the evolution in the local territorial units is continuous and the publication in question will be revised annually.

Sincere thanks are expressed to the members of the Committee that has been formed, for the revision of the previous coding system, and especially for the spirit of collaboration that they have shown. The Committee comprises representatives of the Statistical Service, the Ministry of Interior, the Department of Lands and Surveys, the Department of Information Technology Services and the Civil Registry and Migration Department. Special acknowledgement and thanks are extended also to the Cyprus Permanent Committee for the Standardization of Geographical Names (Ministry of Education and Culture) as well as to the District Officers, for their valuable contribution.

The coordination of the proceedings of the Committee and the editing of this publication were the responsibility of Ms. G. Ioannou, under the guidance of Mrs. D. Kyriakides, Head of the Division of Demography, Social Statistics and Tourism. The typing and computer processing of this publication was undertaken by Mrs N. Neophytou.

G. Chr. Georgiou  
Director  
of Statistical Service

October 2010



<u>ΠΕΡΙΕΧΟΜΕΝΑ</u>	<u>Σελίδες</u> <u>Pages</u>	<u>CONTENTS</u>
<b>ΠΡΟΛΟΓΟΣ</b>	<b>3</b>	<b>PREFACE</b>
<b>ΠΕΡΙΕΧΟΜΕΝΑ</b>	<b>5</b>	<b>CONTENTS</b>
<b>ΕΠΕΞΗΓΗΜΑΤΙΚΟ ΣΗΜΕΙΩΜΑ</b>	<b>7</b>	<b>EXPLANATORY NOTE</b>
<b>ΧΑΡΤΗΣ ΤΗΣ ΚΥΠΡΟΥ ΚΑΤΑ ΕΠΑΡΧΙΑ</b>	<b>9</b>	<b>MAP OF CYPRUS BY DISTRICT</b>
<b>ΜΕΡΟΣ Α: ΣΤΑΤΙΣΤΙΚΟΙ ΚΩΔΙΚΟΙ ΚΑΤΑ ΕΠΑΡΧΙΑ, ΔΗΜΟ/ΚΟΙΝΟΤΗΤΑ ΚΑΙ ΕΝΟΡΙΑ (Αριθμητική σειρά)</b>	<b>11</b>	<b>PART A: STATISTICAL CODES BY DISTRICT, MUNICIPALITY/ COMMUNITY AND QUARTER (Numerical order)</b>
Επαρχία Λευκωσίας	13	Lefkosia District
Επαρχία Κερύνειας	23	Keryneia District
Επαρχία Αμμοχώστου	27	Ammochostos District
Επαρχία Λάρνακας	33	Larnaka District
Επαρχία Λεμεσού	39	Lemesos District
Επαρχία Πάφου	47	Pafos District
<b>ΜΕΡΟΣ Β: ΚΑΤΑΛΟΓΟΣ ΔΗΜΩΝ</b>	<b>53</b>	<b>PART B: LIST OF MUNICIPALITIES</b>
<b>ΜΕΡΟΣ Γ: ΣΤΑΤΙΣΤΙΚΟΙ ΚΩΔΙΚΟΙ ΤΩΝ ΔΗΜΩΝ ΚΑΙ ΚΟΙΝΟΤΗΤΩΝ ΚΑΤΑ ΑΛΦΑΒΗΤΙΚΗ ΣΕΙΡΑ (στην Ελληνική)</b>	<b>57</b>	<b>PART C: STATISTICAL CODES OF MUNICIPALITIES AND COMMUNITIES IN ALPHABETICAL ORDER (in Greek)</b>
<b>ΜΕΡΟΣ Δ: ΣΤΑΤΙΣΤΙΚΟΙ ΚΩΔΙΚΟΙ ΤΩΝ ΔΗΜΩΝ ΚΑΙ ΚΟΙΝΟΤΗΤΩΝ ΚΑΤΑ ΑΛΦΑΒΗΤΙΚΗ ΣΕΙΡΑ (στην Αγγλική)</b>	<b>77</b>	<b>PART D: STATISTICAL CODES OF MUNICIPALITIES AND COMMUNITIES IN ALPHABETICAL ORDER (in English)</b>



## ΕΠΕΞΗΓΗΜΑΤΙΚΟ ΣΗΜΕΙΩΜΑ ΓΙΑ ΤΟ ΚΩΔΙΚΟ ΣΥΣΤΗΜΑ

Οι στατιστικοί κωδικοί των **δήμων** και **κοινοτήτων** αποτελούν ένα σύστημα τετραψήφιων κωδικών αριθμών. Το πρώτο ψηφίο αντιπροσωπεύει τη διοικητική **επαρχία** (1 μέχρι 6).

Οι κωδικοί αριθμοί των ενοριών είναι εξαψήφιοι, που καθορίζονται επεκτείνοντας κατά δύο ψηφία τον τετραψήφιο κωδικό της κάθε κοινότητας ή δήμου (όπου υπάρχουν ενορίες).

Οι τοπικές εδαφικές μονάδες (δήμοι, κοινότητες και ενορίες) που βρίσκονται εξολοκλήρου στο κατεχόμενο μέρος της Κύπρου σημειώνονται με ένα αστερίσκο π.χ. Τράχονας\*. Οι τοπικές εδαφικές μονάδες που έχουν μόνο μέρος τους κατεχόμενο σημειώνονται με δύο αστερίσκους, π.χ. Λευκωσία\*\*.

Για τα ονόματα των δήμων, κοινοτήτων και ενοριών της Κύπρου χρησιμοποιήθηκε η γραφή όπως ετοιμάστηκε από τη Μόνιμη Κυπριακή Επιτροπή Τυποποίησης Γεωγραφικών Ονομάτων στην Ελληνική γλώσσα και ακολούθως η μεταγραφή τους στο Ρωμανικό αλφάβητο.

Οι ονομασίες οι οποίες βρίσκονται εντός παρενθέσεων δεν αποτελούν μέρος της επίσημης ονομασίας μιας τοπικής εδαφικής μονάδας, αλλά αναγράφονται για διευκρινιστικούς σκοπούς.

Η έκδοση αυτή υποδιαιρείται σε τέσσερα μέρη:

A. Στατιστικοί Κωδικοί κατά Επαρχία, Δήμο/Κοινότητα και Ενορία (Αριθμητική σειρά)

B. Κατάλογος Δήμων της Κύπρου

Γ. Στατιστικοί Κωδικοί των Δήμων και Κοινοτήτων κατά αλφαβητική σειρά (στην Ελληνική)

Δ. Στατιστικοί Κωδικοί των Δήμων και Κοινοτήτων κατά αλφαβητική σειρά (στην Αγγλική)

## EXPLANATORY NOTE FOR THE CODING SYSTEM

The statistical codes of **municipalities** and **communities** constitute a 4-digit coding system. The first digit defines the administrative **district** (1 to 6).

The codes for quarters are 6-digit numbers which are formed by extending with two digits each 4-digit code of the community or municipality, (where quarters exist).

The local territorial units (municipalities, communities and quarters) which are completely in the occupied part of Cyprus are marked with one asterisk, e.g. Trachonas\*. The local territorial units which are only partly occupied are marked with two asterisks, e.g. Lefkosia\*\*.

The names of municipalities, communities and quarters of Cyprus are used in Greek and transliterated in Roman characters on the basis of the decisions of the Cyprus Permanent Committee for the Standardization of Geographical Names.

The names which appear to be inside brackets do not form part of the official name of a local territorial unit, but they are written for clarification purposes.

This report is divided into four parts:

A. Statistical Codes by District, Municipality/Community and Quarter (Numerical order)

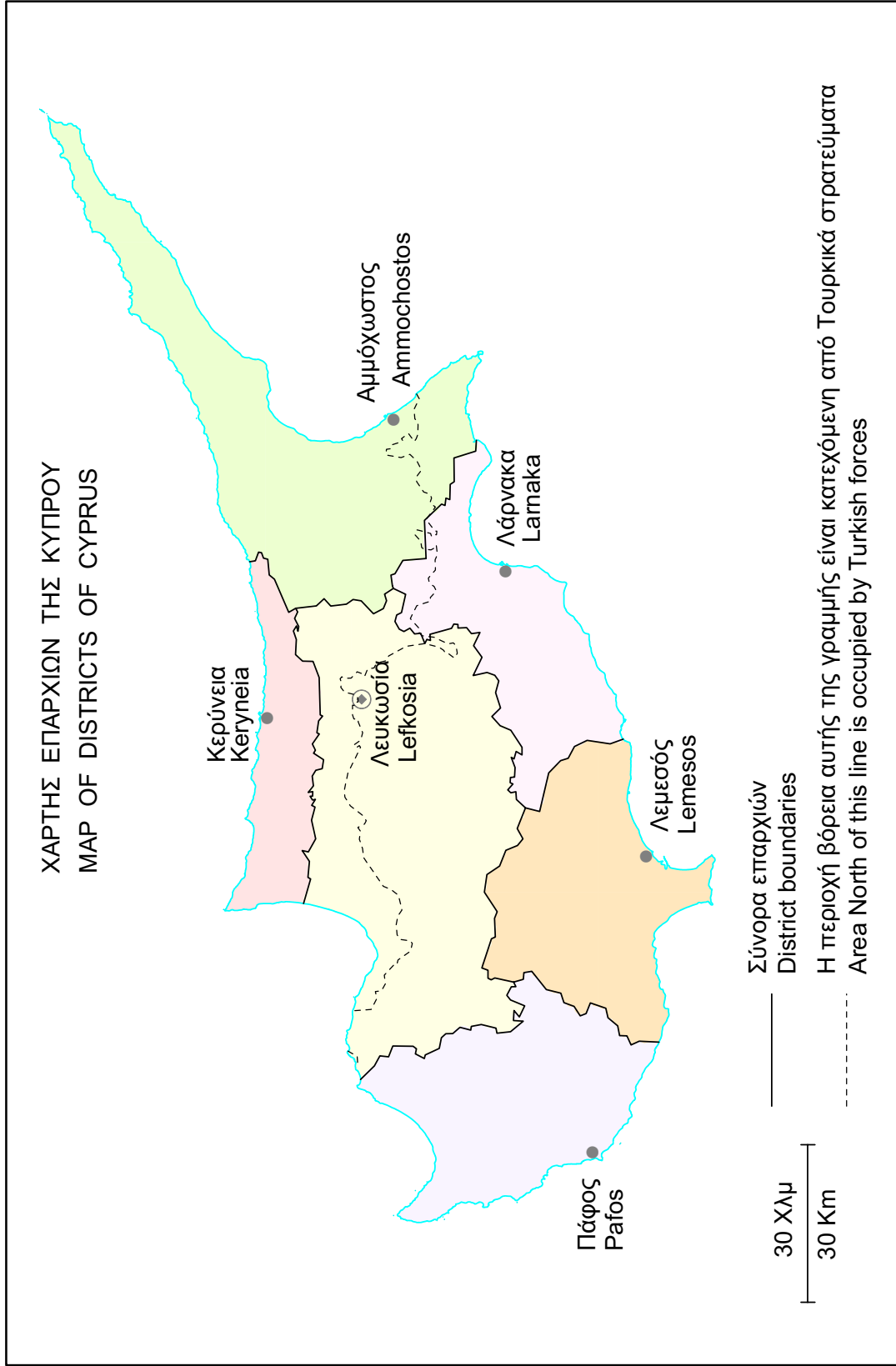
B. List of Municipalities of Cyprus

C. Statistical Codes of Municipalities and Communities in alphabetical order (in Greek)

D. Statistical Codes of Municipalities and Communities in alphabetical order (in English)









**ΜΕΡΟΣ Α: ΣΤΑΤΙΣΤΙΚΟΙ ΚΩΔΙΚΟΙ ΚΑΤΑ  
ΕΠΑΡΧΙΑ ΚΑΙ ΑΡΙΘΜΗΤΙΚΗ ΣΕΙΡΑ  
(ΔΗΜΟΙ, ΚΟΙΝΟΤΗΤΕΣ ΚΑΙ ΕΝΟΡΙΕΣ)**

**PART A: STATISTICAL CODES BY  
DISTRICT AND ORDER OF SERIAL NUMBER  
(MUNICIPALITIES, COMMUNITIES AND QUARTERS)**

Οι τοπικές εδαφικές μονάδες (δήμοι, κοινότητες και ενορίες) που βρίσκονται υπό Τουρκική κατοχή, σημειώνονται με ένα αστερίσκο (\*).

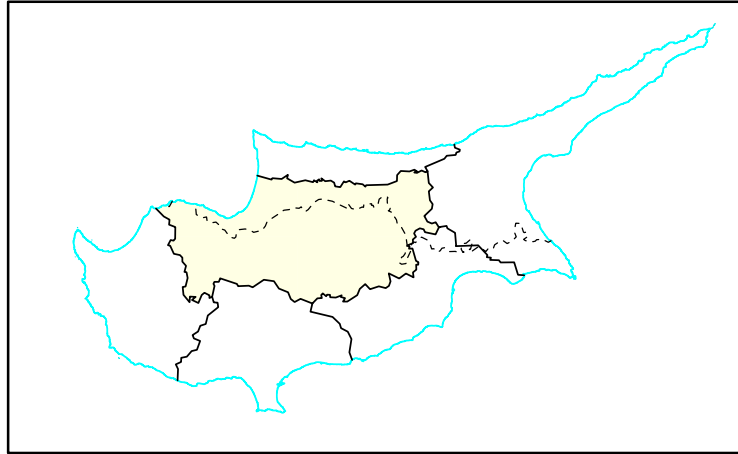
The local territorial units (municipalities, communities and quarters) which are under Turkish occupation are marked with one asterisk (\*).

Οι τοπικές εδαφικές μονάδες μέρος των οποίων βρίσκεται υπό Τουρκική κατοχή, σημειώνονται με δύο αστερίσκους (\*\*).

The local territorial units which are partly under Turkish occupation are marked with two asterisks (\*\*).



**ΕΠΑΡΧΙΑ ΛΕΥΚΩΣΙΑΣ**  
**LEFKOSIA DISTRICT**



Ετοιμάστηκε από το Τμήμα Κτηματολογίου  
και Χωρομετρίας, Υπουργείο Εσωτερικών, Κύπρος 2007.

© ΑΠΑΓΟΡΕΥΕΤΑΙ ΟΠΟΙΑΔΗΠΟΤΕ ΑΝΑΤΥΠΩΣΗ



ΚΩΔΙΚΟΣ CODE	ΠΕΡΙΓΡΑΦΗ	DESCRIPTION
1	<u>Επαρχία Λευκωσίας</u> **	<u>Eparchia Lefkosias</u> **
1000	Λευκωσία **	Lefkosia **
	<u>Ενορίες</u>	<u>Quarters</u>
1000-01	Άγιος Ανδρέας	Agios Andreas
1000-02	Τρυπιώτης	Trypiotis
1000-03	Νεμπετχανέ	Nempetchane
1000-04	Ταμπακχανέ	Tampakchane
1000-05	Φανερωμένη	Faneromeni
1000-06	Άγιος Σάββας	Agios Savvas
1000-07	Ομεριέ	Omerie
1000-08	Άγιος Αντώνιος	Agios Antonios
1000-09	Άγιος Ιωάννης	Agios Ioannis
1000-10	Τακτελκαλέ	Taktelkale
1000-11	Χρυσαλινιώτισσα	Chrysaliniotissa
1000-12	Άγιος Κασσιανός **	Agios Kassianos **
1000-13	Καϊμακλί **	Kaïmakli **
1000-14	Παναγία	Panagia
1000-15	Άγιοι Κωνσταντίνος και Ελένη	Agioli Konstantinos kai Eleni
1000-16	Άγιοι Ομολογηταί	Agioli Omologitai
1000-17	Αράπ Αχμέτ **	Arap Achmet **
1000-18	Γενί Τζαμί **	Geni Tzami **
1000-19	Ομορφίτα **	Omorfita **
1000-20	Ιμπραχίμ Πασά *	Imprachim Pasa *
1000-21	Μαχμούτ Πασά *	Machmout Pasa *
1000-22	Αμπού Καβούκ *	Amprou Kavouk *
1000-23	Άγιος Λουκάς *	Agios Loukas *
1000-24	Αμπντί Τσαούς *	Ampnti Tsalous *
1000-25	Ιπλίκ-Παζάρ-Κορκούτ Εφέντι *	Iplik-Pazar-Korkout Efenti *
1000-26	Αγία Σοφία **	Agia Sofia **
1000-27	Χαϊδάρ Πασά *	Chaïdar Pasa *
1000-28	Καραμανζαντέ **	Karamanzante **
1000-29	Νεάπολη *	Neapoli *

ΚΩΔΙΚΟΣ CODE	ΠΕΡΙΓΡΑΦΗ	DESCRIPTION
1010	Άγιος Δομέτιος ** <i>Ενορίες</i>	Agios Dometios ** <i>Quarters</i>
1010-01	Άγιος Παύλος **	Agios Pavlos **
1010-02	Άγιος Γεώργιος **	Agios Georgios **
1011	Έγκωμη Λευκωσίας	Egkomi Lefkosias
1012	Στρόβολος <i>Ενορίες</i>	Strovolos <i>Quarters</i>
1012-01	Χρυσελεύσα	Chryseleousa
1012-02	Άγιος Δημήτριος	Agios Dimitrios
1012-03	Απόστολος Βαρνάβας και Άγιος Μακάριος	Apostolos Varnavas kai Agios Makarios
1012-04	Άγιος Βασίλειος	Agios Vasileios
1012-05	Εθνομάρτυρας Κυπριανός	Ethnomartyras Kyprianos
1012-06	Σταυρός	Stavros
1013	Αγλαντζιά ή Αγλαγγιά **	Aglantzia or Aglangia **
1014	Ορτάκιοϊ ( <i>Μιντζέλι</i> ) *	Ortakioï ( <i>Mintzeli</i> ) *
1015	Τράχονας *	Trachonas *
1021	Λακατάμεια <i>Ενορίες</i>	Lakatameia <i>Quarters</i>
1021-01	Άγιος Μάμας	Agios Mamas
1021-02	Αγία Παρασκευή	Agia Paraskevi
1021-03	Αρχάγγελος-Ανθούπολη	Archangelos - Anthoupoli
1021-04	Άγιος Νικόλαος	Agios Nikolaos
1022	Συνοικισμός Ανθούπολης	Synoikismos Anthoupolis
1023	Λατσιά ή Λακκιά <i>Ενορίες</i>	Latsia or Lakkia <i>Quarters</i>
1023-01	Άγιος Γεώργιος	Agios Georgios
1023-02	Άγιος Ελευθέριος	Agios Eleftherios
1023-03	Αρχάγγελος Μιχαήλ	Archangelos Michail
1024	Γέρι **	Geri **
1100	Σιά	Sia
1101	Μαθιάτης	Mathiatis
1102	Αλάμπρα	Alampra



ΚΩΔΙΚΟΣ CODE	ΠΕΡΙΓΡΑΦΗ	DESCRIPTION
1103	Αγία Βαρβάρα Λευκωσίας	Agia Varvara Lefkosias
1104	Κοτσιάτης	Kotsiatis
1105	Νήσου	Nisou
1106	Πέρα Χωριό	Pera Chorio
1107	Δάλι	Dali
	<u>Ενορίες</u>	<u>Quarters</u>
1107-01	Άγιοι Κωνσταντίνος και Ελένη	Agioi Konstantinos kai Eleni
1107-02	Παναγία Ευαγγελίστρια	Panagia Evangelistria
1108	Λύμπια	Lympia
1109	Λυθροδόντας	Lythrodontas
1110	Λουρουκίνα **	Louroukina **
1120	Ποταμιά	Potamia
1121	Άγιος Σωζόμενος	Agios Sozomenos
1122	Πυρόγι **	Pyrogi **
1123	Μαργό **	Margo **
1124	Αγιά (Αγιά Κεπίρ) *	Agia (Agia Kecipir) *
1125	Τύμβου *	Tymvou *
1130	Μόρα *	Mora *
1131	Μια Μηλιά *	Mia Milia *
1132	Μάνδρες Λευκωσίας *	Mandres Lefkosias *
1133	Παλαίκυθρο *	Palaikythro *
1134	Έξω Μετόχι *	Exo Metochi *
1135	Επιχό *	Epicho *
1136	Βώνη *	Voni *
1137	Τραχόνι Λευκωσίας *	Trachoni Lefkosias *
1138	Νέο Χωριό Λευκωσίας *	Neo Chorio Lefkosias *
1139	Κυθρέα *	Kythrea *
	<u>Ενορίες</u>	<u>Quarters</u>
1139-01	Αγία Μαρίνα *	Agia Marina *
1139-02	Άγιος Ανδρόνικος *	Agios Andronikos *
1139-03	Άγιος Γεώργιος *	Agios Georgios *
1139-04	Συργανιά *	Syrgania *
1139-05	Χαρδακιώτισσα *	Chardakiotissa *
1139-06	Χρυσίδα *	Chrysida *

ΚΩΔΙΚΟΣ CODE	ΠΕΡΙΓΡΑΦΗ	DESCRIPTION
1141	Μπέικιοϊ *	Beïkioï *
1142	Πέτρα του Διγενή *	Petra tou Digeni *
1143	Καλυβάκια *	Kalyvakia *
1144	Κουρού Μοναστήρι *	Kourou Monastiri *
1200	Καμπί	Kampi
1201	Φαρμακάς	Farmakas
1202	Απλίκι	Apliki
1203	Λαζανιάς	Lazanias
1204	Γούρρη	Gourri
1205	Φικάρδου	Fikardou
1206	Άγιος Επιφάνιος Ορεινής	Agios Epifanios Oreinis
1207	Καλό Χωριό Ορεινής	Kalo Chorio Oreinis
1208	Μαλούντα	Malounta
1209	Κλήρου	Klirou
1210	Αρεδιού	Arediou
1211	Άγιος Ιωάννης Μαλούντας	Agios Ioannis Malountas
1212	Αγροκηπιά	Agrokipia
1213	Μιτσερό	Mitsero
1220	Καπέδες	Kapedes
1221	Καταλιόντας	Kataliontas
1222	Αναλιόντας	Analiontas
1223	Καμπιά	Kampia
1224	Μαργί	Margi
1225	Τσέρι	Tseri
1226	Πολιτικό	Politiko
1227	Πέρα	Pera
1228	Επισκοπειό	Episkopeio
1229	Ψιμολόφου	Psimolofou
1230	Εργάτες	Ergates
1231	Ανάγεια	Anageia
1232	Πάνω Δευτερά	Pano Deftera
1233	Κάτω Δευτερά	Kato Deftera
1240	Άγιοι Τριμιθιάς	Agioi Trimithias
1241	Παλαιομέτοχο	Palaiometochο
1242	Δένεια **	Deneia **

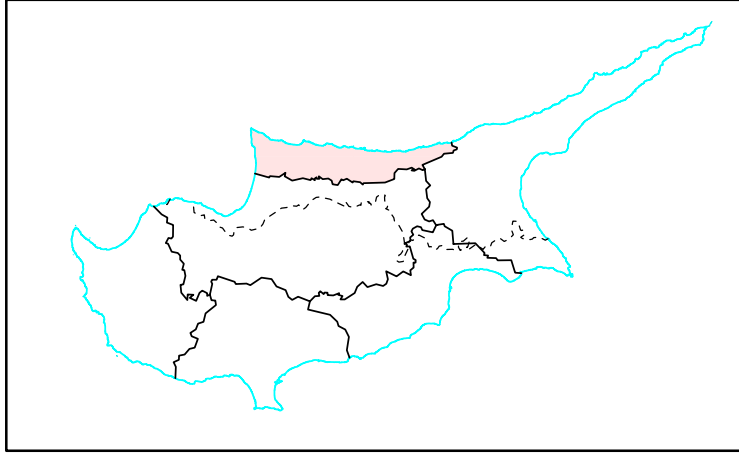
ΚΩΔΙΚΟΣ CODE	ΠΕΡΙΓΡΑΦΗ	DESCRIPTION
1243	Κοκκινοτριμιθιά	Kokkinotrimithia
1244	Μάμμαρη **	Mammari **
1245	Γερόλακκος **	Gerolakkos **
1246	Αγία Μαρίνα Σκυλλούρας *	Agia Marina Skyllouras *
1247	Σκυλλούρα *	Skylloura *
1248	Άγιος Βασίλειος *	Agios Vasileios *
1249	Δύο Ποταμοί *	Dyo Potamoi *
1250	Κανλί (Κανλίκιογιου) *	Kanli (Kanlikiogiou) *
1251	Κιόνελι *	Kioneli *
1300	Παλαιχώρι Μόρφου	Palaichori Morfou
1301	Ασκάς	Askas
1302	Άλωνα	Alona
1303	Φτερικούδι	Fterikoudi
1304	Πολύστυπος	Polystypos
1305	Λαγουδερά	Lagoudera
1306	Σαράντι	Saranti
1307	Λιβάδια Λευκωσίας	Livadia Lefkosias
1308	Αληθινού	Alithinou
1309	Πλατανιστάσα	Platanistasa
1310	Παλαιχώρι Ορεινής	Palaichori Oreinis
1320	Ξυλιάτος	Xyliatos
1321	Άγιος Γεώργιος Καυκάλλου	Agios Georgios Kafkallou
1322	Νικητάρι	Nikitari
1323	Βυζακιά	Vyzakia
1324	Αγία Μαρίνα Ξυλιάτου	Agia Marina Xyliatou
1325	Άγιοι Ηλιόφωτοι	Agioi Iliofotoi
1326	Κάτω Μονή	Kato Moni
1327	Ορούντα	Orounta
1328	Πάνω Κουτραφάς	Pano Koutrafas
1329	Κάτω Κουτραφάς	Kato Koutrafas
1330	Ποτάμι	Potami
1340	Μόρφου *	Morfou *
	<u>Ενορίες</u>	<u>Quarters</u>
1340-01	Αγία Παρασκευή *	Agia Paraskevi *
1340-02	Άγιος Γεώργιος *	Agios Georgios *

ΚΩΔΙΚΟΣ CODE	ΠΕΡΙΓΡΑΦΗ	DESCRIPTION
1340-03	Άγιος Μάμας *	Agios Mamas *
1340-04	Χρυσηλιού *	Chrysiliou *
1350	Πάνω Ζώδεια **	Pano Zodeia **
1351	Κάτω Ζώδεια *	Kato Zodeia *
1352	Καζιβέρα *	Kazivera *
1353	Πρασιό Λευκωσίας *	Prastio Lefkosias *
	<u>Ενορίες</u>	<u>Quarters</u>
1353-01	Άγιος Γεώργιος *	Agios Georgios *
1353-02	Νέο Λιβάδι *	Neo Livadi *
1354	Νικήτας *	Nikitas *
1355	Συριανοχώρι *	Syrianochori *
1357	Καλό Χωριό Καπούτη *	Kalo Chorio Kapouti *
1360	Ακάκι	Akaki
1361	Περιστερόνα Λευκωσίας	Peristerona Lefkosias
1362	Αstromerίτης	Astromeritis
1363	Αυλώνα **	Avlona **
1364	Κατωκοπιά **	Katokopia **
1365	Αργάκι *	Argaki *
1366	Μάσαρη *	Masari *
1367	Φυλλιά *	Fyllia *
1368	Μένικο	Meniko
1369	Κυρά *	Kyra *
1400	Σπήλια	Spilia
	<u>Ενορίες</u>	<u>Quarters</u>
1400-01	Άγιος Αντώνιος	Agios Antonios
1400-02	Κούρδαλη	Kourdali
1402	Αγία Ειρήνη Λευκωσίας	Agia Eirini Lefkosias
1403	Καννάβια	Kannavia
1404	Κακοπετριά	Kakopetria
1405	Άγιος Θεόδωρος Σολέας	Agios Theodoros Soleas
1406	Γαλάτα	Galata
1407	Σιναόρος	Sinaoros

ΚΩΔΙΚΟΣ CODE	ΠΕΡΙΓΡΑΦΗ	DESCRIPTION
1408	Καλιάνα	Kaliana
1409	Τεμβριά	Temvria
1410	Κοράκου	Korakou
1411	Ευρύχου	Evrychou
1412	Φλάσου	Flasou
1414	Άγιος Επιφάνιος Σολέας	Agios Epifanios Soleas
1415	Ληνού	Linou
1416	Κατύδατα	Katydata
1417	Σκουριώτισσα ( <i>Φουκάσα</i> )	Skouriotissa ( <i>Foukasa</i> )
1420	Πεδουλάς	Pedoulas
1421	Μυλικούρι	Mylikouri
1422	Μουτουλλάς	Moutoullas
1423	Οίκος	Oikos
1424	Καλοπαναγιώτης **	Kalopanagiotis **
1425	Γερακιές	Gerakies
1426	Τσακίστρα	Tsakistra
1427	Κάμπος	Kampos
1430	Άγιος Νικόλαος Σολέας **	Agios Nikolaos Soleas **
1431	Άγιος Γεώργιος Σολέας **	Agios Georgios Soleas **
1432	Πέτρα **	Petra **
1433	Καλό Χωριό Σολέας *	Kalo Chorio Soleas *
1435	Λεύκα **	Lefka **
1436	Αμπελικού **	Ampelikou **
1437	Περιστερωνάρι *	Peristeronari *
1438	Ελιά Λευκωσίας *	Elia Lefkosias *
1439	Καραβοστάσι *	Karavostasi *
	<u>Ενορίες</u>	<u>Quarters</u>
1439-01	Σόλοι *	Soloi *
1439-02	Ξερός *	Xeros *
1439-03	Ποταμός του Κάμπου *	Potamos tou Kampou *
1441	Πεντάγεια *	Pentageia *
1443	Αγγολέμι **	Angolemi **
1450	Βαρίσεια **	Variseia **
1451	Γαληνή **	Galini **

ΚΩΔΙΚΟΣ CODE	ΠΕΡΙΓΡΑΦΗ	DESCRIPTION
1452	Ξερόβουνος ** <i>Ενορίες</i>	Xerounous ** <i>Quarters</i>
1452-01	Λιμνίτης *	Limnitis *
1452-02	Μούττη **	Moutti **
1453	Λουτρός *	Loutros *
1454	Άγιος Ιωάννης Σελέμανη **	Agios Ioannis Selemani **
1455	Αμμαδιές **	Ammadies **
1456	Πάνω Πύργος	Pano Pyrgos
1457	Κάτω Πύργος	Kato Pyrgos
1458	Σελλάδι του Άππη (και Άγιο Γεωργούδι )	Selladi tou Appi (and Agio Georgoudi )
1459	Αλεύγα	Alevga
1460	Πηγένια	Pigenia
1461	Παχύαμμος	Pachyamos
1464	Κόκκινα **	Kokkina **
1465	Φροδίσια (Βροΐσια ) **	Frodisia (Vroisia) **
1466	Άγιος Θεόδωρος Τιλλιρίας	Agios Theodoros Tillirias
1467	Μανσούρα **	Mansoura **
1468	Μοσφίλι **	Mosfili **
	* κατεχόμενο	* occupied
	** ημι-κατεχόμενο	** partly occupied

**ΕΠΑΡΧΙΑ ΚΕΡΥΝΕΙΑΣ**  
**KERYNEIA DISTRICT**



Ετοιμάστηκε από το Τμήμα Κτηματολογίου  
και Χωρομετρίας, Υπουργείο Εσωτερικών, Κύπρος 2007.

© ΑΠΑΓΟΡΕΥΕΤΑΙ ΟΠΟΙΟΔΗΠΟΤΕ ΑΝΑΤΥΠΩΣΗ

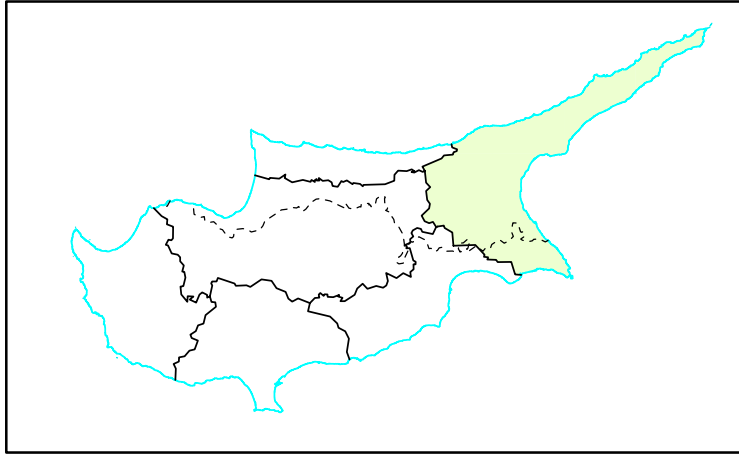




ΚΩΔΙΚΟΣ CODE	ΠΕΡΙΓΡΑΦΗ	DESCRIPTION
<b>2</b>	<b><u>Επαρχία Κερύνειας *</u></b>	<b><u>Eparchia Keryneias *</u></b>
2000	Κερύνεια *	Keryneia *
	<u>Ενορίες</u>	<u>Quarters</u>
2000-01	Πάνω Κερύνεια *	Pano Keryneia *
2000-02	Κάτω Κερύνεια *	Kato Keryneia *
2100	Πάνω Δίκωμο *	Pano Dikomo *
2101	Κάτω Δίκωμο *	Kato Dikomo *
2102	Κουτσοβέντης *	Koutsoventis *
2103	Βουνό *	Vouno *
2104	Σιχαρί *	Sichari *
2110	Φότα *	Fota *
2111	Κρηνί *	Krini *
2112	Πιλέρι *	Pileri *
2113	Κιόμουρτζου *	Kiomourtzou *
2114	Αγίρδα *	Agirda *
2120	Άγιος Ερμόλαος *	Agios Ermolaos *
2121	Σύσκληπος *	Sysklipos *
2122	Κοντεμένος *	Kontemenos *
2123	Ασώματος Κερύνειας *	Asomatos Keryneias *
2124	Καμπυλή *	Kampyli *
2125	Καρπάσεια *	Karpaseia *
2126	Μύρτου *	Myrtou *
2127	Διόριος *	Diorios *
2128	Αγία Ειρήνη Κερύνειας *	Agia Eirini Keryneias *
2129	Κορμακίτης *	Kormakitis *
2130	Λιβερά *	Livera *
2200	Καλογραία *	Kalograia *
2201	Άγιος Αμβρόσιος Κερύνειας *	Agios Amvrosios Keryneias *
2202	Χάρκεια (Χάρτσεια) *	Charkeia (Chartseia) *
2203	Τραπέζα *	Trapeza *
2204	Κλεπίνη *	Klepini *
2205	Άγιος Επίκτητος *	Agios Epiktitos *
2206	Μπέλαπαϊς *	Belapais *

ΚΩΔΙΚΟΣ CODE	ΠΕΡΙΓΡΑΦΗ	DESCRIPTION
2207	Καζάφани *	Kazafani *
2208	Θέρμεια *	Thermeia *
2209	Καράκουμι *	Karakoumi *
2210	Τέμπλος *	Templos *
2211	Κάρμι *	Karmi *
2212	Φτέριχα *	Ftericha *
2213	Τριμίθι *	Trimithi *
2214	Παλαιόσοφος *	Palaiosofos *
2215	Μότηδες *	Motides *
2216	Ελιά Κερύνειας *	Elia Keryneias *
2217	Καραβάς *	Karavas *
	<u>Ενορίες</u>	<u>Quarters</u>
2217-01	Πάνω Γειτονιά *	Pano Geitonia *
2217-02	Έξω Γειτονιά *	Exo Geitonia *
2217-03	Πετρογειτονιά *	Petrogeitonia *
2217-04	Άγιος Ανδρέας *	Agios Andreas *
2218	Άγιος Γεώργιος Κερύνειας *	Agios Georgios Keryneias *
2220	Αγριδάκι *	Agridaki *
2221	Λάρνακας Λαπήθου *	Larnakas Lapithou *
2222	Λάπηθος *	Lapithos *
	<u>Ενορίες</u>	<u>Quarters</u>
2222-01	Αγία Παρασκευή *	Agia Paraskevi *
2222-02	Άγιος Μηνάς *	Agios Minas *
2222-03	Άγιος Λουκάς *	Agios Loukas *
2222-04	Αγία Αναστασία *	Agia Anastasia *
2222-05	Άγιος Θεόδωρος *	Agios Theodoros *
2222-06	Τουρκική Συνοικία *	Tourkiki Synoikia *
2222-07	Πρόδρομος *	Prodromos *
2223	Βασίλεια *	Vasileia *
2224	Πάναγρα *	Panagra *
2226	Όργα *	Orga *
	* κατεχόμενο	* occupied

**ΕΠΑΡΧΙΑ ΑΜΜΟΧΩΣΤΟΥ**  
**AMMOCHOSTOS DISTRICT**



Ετοιμάστηκε από το Τμήμα Κτηματολογίου  
και Χωρομετρίας, Υπουργείο Εσωτερικών, Κύπρος 2007.

© ΑΠΑΓΟΡΕΥΕΤΑΙ ΟΠΟΙΑΔΗΠΟΤΕ ΑΝΑΤΥΠΩΣΗ



ΚΩΔΙΚΟΣ CODE	ΠΕΡΙΓΡΑΦΗ	DESCRIPTION
3	<u>Επαρχία Αμμοχώστου</u> **	<u>Eparchia Ammochostou</u> **
3000	Αμμόχωστος *	Ammochostos *
	<u>Ενορίες</u>	<u>Quarters</u>
3000-01	Σταυρός *	Stavros *
3000-02	Χρυσή Ακτή *	Chrysi Akti *
3000-03	Άγιος Ιωάννης *	Agios Ioannis *
3000-04	Άγιος Λουκάς *	Agios Loukas *
3000-05	Άγιος Μέμνων *	Agios Memnon *
3000-06	Άγιος Νικόλαος *	Agios Nikolaos *
3000-07	Σαλαμής *	Salamis *
3000-08	Άγιος Γεώργιος *	Agios Georgios *
3000-09	Αγία Ζώνη *	Agia Zoni *
3000-10	Χρυσοσπηλιώτισσα *	Chrysospiliotissa *
3000-11	Παλαιά Αμμόχωστος *	Palaia Ammochostos *
3000-12	Ακρόπολις *	Akropolis *
3100	Αγία Νάπα	Agia Napa
3101	Παραλίμνι	Paralimni
3102	Δερύνεια **	Deryneia **
3103	Σωτήρα Αμμοχώστου	Sotira Ammochostou
3104	Λιοπέτρι	Liopetri
3105	Φρέναρος	Frenaros
3110	Αυγόρου **	Avgorou **
3111	Άχνα **	Achna **
3112	Μακράσυκα *	Makrasyka *
3113	Καλοψίδα *	Kalopsida *
3114	Αχερίτου **	Acheritou **
3120	Έγκωμη Αμμοχώστου *	Egkomi Ammochostou *
3121	Άγιος Σέργιος *	Agios Sergios *
3122	Στόλλοι *	Stylloi *
3123	Λιμνιά *	Limnia *
3124	Αλόδα *	Aloda *
3130	Σπαθαρικό *	Spathariko *
3131	Αρναδί *	Arnadi *

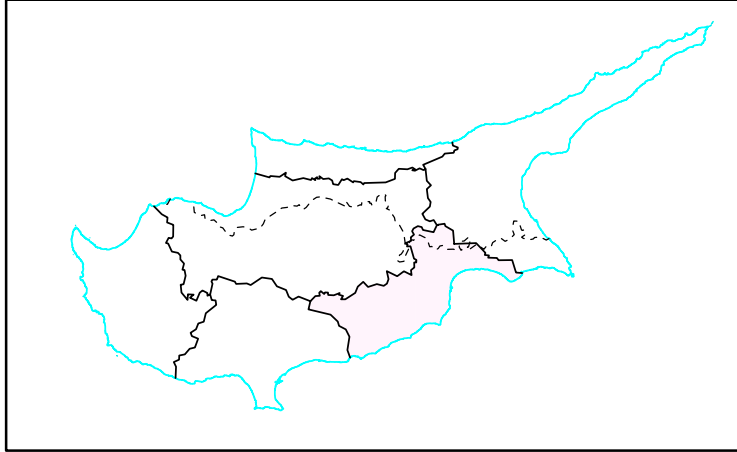
ΚΩΔΙΚΟΣ CODE	ΠΕΡΙΓΡΑΦΗ	DESCRIPTION
3132	Άγιος Γεώργιος Αμμοχώστου *	Agios Georgios Ammochostou *
3133	Περιβόλια Τρικώμου *	Perivolia Trikomou *
3134	Σύγκραση *	Sygkrasi *
3135	Λάπαθος *	Lapathos *
3136	Τρίκωμο *	Trikomo *
3200	Κούκλια Αμμοχώστου *	Kouklia Ammochostou *
3201	Κοντέα *	Kontea *
3202	Λύση **	Lysi **
3203	Βατιλή *	Vatili *
3204	Στρογγυλός *	Strongylos *
3205	Σίντα *	Sinta *
3210	Γαϊδουράς ( <i>Νέα Σπάρτη</i> ) *	Gaidouras ( <i>Nea Sparti</i> ) *
3211	Πρασιό Αμμοχώστου *	Prastio Ammochostou *
3212	Πυργά (η) Αμμοχώστου *	Pyrga Ammochostou *
3213	Μουσουλίτα *	Mousoulita *
3214	Σανταλάρης *	Santalaris *
3215	Μαράθα *	Maratha *
3216	Περιστερώνα Αμμοχώστου *	Peristerona Ammochostou *
3217	Πηγή *	Pigi *
3218	Γέναγρα *	Genagra *
3219	Μηλιά Αμμοχώστου *	Milia Ammochostou *
3220	Γύψου *	Gypsou *
3221	Λευκόνουκο *	Lefkonoiko *
3222	Ψυλλάτος *	Psyllatos *
3223	Κνώδαρα *	Knodara *
3224	Γούφες *	Goufes *
3231	Άσκεια ( <i>Άσσεια</i> ) *	Askeia ( <i>Asseia</i> ) *
3232	Αφάντεια-Ορνίθι *	Afanteia-Ornithi *
3233	Αγγαστίνα *	Angastina *
3234	Μαραθόβουνος *	Marathovounos *
3235	Βιτσάδα *	Vitsada *
3236	Κιάδος ( <i>Τζιάος</i> ) *	Kiados ( <i>Tziaos</i> ) *
3237	Κορνόκηπος *	Kornokipos *
3238	Άγιος Χαρίτων *	Agios Chariton *

ΚΩΔΙΚΟΣ CODE	ΠΕΡΙΓΡΑΦΗ	DESCRIPTION
3239	Τρυπημένη *	Trypimeni *
3300	Αρτεμι *	Artemi *
3301	Άγιος Νικόλαος Αμμοχώστου *	Agios Nikolaos Ammochostou *
3303	Πλατάνι *	Platani *
3304	Ακανθού *	Akanthou *
3305	Μελούντα *	Melounta *
3310	Άγιος Ιάκωβος *	Agios Iakovos *
3311	Άγιος Ανδρόνικος Τρικώμου (Τοπσούκιογιου ή Άγιο Ανδρονικούδι) *	Agios Andronikos Trikomou (Topsoukiogiou or Agio Andronikoudi) *
3312	Μάνδρες Αμμοχώστου *	Mandres Ammochostou *
3313	Άρδανα *	Ardana *
3314	Φλαμούδι *	Flamoudi *
3320	Μπογάζι *	Bogazi *
3321	Μοναργά *	Monarga *
3322	Άγιος Ηλίας *	Agios Ilias *
3323	Γαστριά *	Gastria *
3324	Αυγολίδα *	Avgolida*
3325	Πατρικί *	Patriki *
3326	Γεράνι *	Gerani *
3327	Όβγορος *	Ovgoros *
3328	Δαυλός *	Davlos *
3330	Άγιος Θεόδωρος Αμμοχώστου *	Agios Theodoros Ammochostou *
3331	Βοκολίδα *	Vokolida *
3332	Ταύρου *	Tavrou *
3333	Άγιος Ευστάθιος *	Agios Efstathios *
3334	Λιβάδια Αμμοχώστου *	Livadia Ammochostou *
3335	Κρίδεια *	Krideia *
3336	Κώμη (Κώμη Κεπίρ) *	Komi (Komi Kepir) *
3337	Γαλάτεια *	Galateia *
3338	Επτακώμη *	Eptakomi *
3340	Κώμα του Γιαλού *	Koma tou Gialou *
3341	Νέτα *	Neta *
3342	Βοθύλακας *	Vothylakas *
3343	Λυθράγκωμη *	Lythragkomi *
3344	Βασίλι *	Vasili *

ΚΩΔΙΚΟΣ CODE	ΠΕΡΙΓΡΑΦΗ	DESCRIPTION
3345	Λεονάρισσο *	Leonarisso *
3346	Πλατανισσός *	Platanissos *
3347	Κοιλάνεμος *	Koilanemos *
3348	Άγιος Ανδρόνικος Καρπασίας *	Agios Andronikos Karpasias *
3350	Άγιος Συμεών *	Agios Symeon *
3351	Μελάναργα *	Melanarga *
3352	Αιγιαλούσα *	Aigialousa *
	<u>Ενορίες</u>	<u>Quarters</u>
3352-01	Αρχάγγελος *	Archangelos *
3352-02	Καλαμιά *	Kalamia *
3353	Αγία Τριάς *	Agia Trias *
3354	Κορόβεια *	Koroveia *
3355	Γαληνόπορνη *	Galinoporni *
3356	Ριζοκάρπασο *	Rizokarpaso *
	<u>Ενορίες</u>	<u>Quarters</u>
3356-01	Λεκό *	Leko *
3356-02	Ανάβρυση *	Anavrysi *
3356-03	Αγία Τριάδα *	Agia Triada *
	* κατεχόμενο	* occupied
	** ημι-κατεχόμενο	** partly occupied



**ΕΠΑΡΧΙΑ ΛΑΡΝΑΚΑΣ**  
**LARNAKA DISTRICT**



Ετοιμάστηκε από το Τμήμα Κτηματολογίου  
και Χωρομετρίας, Υπουργείο Εσωτερικών, Κύπρος 2007.

© ΑΠΑΓΟΡΕΥΕΤΑΙ ΟΠΟΙΑΔΗΠΟΤΕ ΑΝΑΤΥΠΩΣΗ



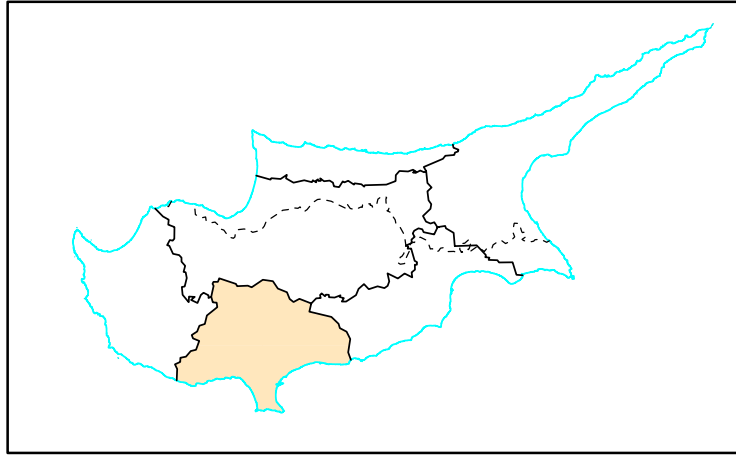
ΚΩΔΙΚΟΣ CODE	ΠΕΡΙΓΡΑΦΗ	DESCRIPTION
4	<u>Επαρχία Λάρνακας</u> **	<u>Eparchia Larnakas</u> **
4000	Λάρνακα	Larnaka
	<u>Ενορίες</u>	<u>Quarters</u>
4000-01	Σκάλα	Skala
4000-02	Χρυσοπολίτισσα	Chrysopolitissa
4000-03	Σωτήρος	Sotiros
4000-04	Αρχιεπίσκοπος Μακάριος III	Archiepiskopos Makarios III
4000-05	Τσακιλερό	Tsakilero
4000-06	Κόκκινες	Kokkines
4000-07	Άγιος Νικόλαος	Agios Nikolaos
4000-08	Άγιοι Ανάργυροι I	Agioi Anargyroi I
4000-09	Άγιοι Ανάργυροι II	Agioi Anargyroi II
4000-10	Καμάρες	Kamares
4000-11	Ζήνων	Zinon
4010	Αραδίππου	Aradippou
	<u>Ενορίες</u>	<u>Quarters</u>
4010-01	Άγιος Φανούριος	Agios Fanourios
4010-02	Απόστολος Λουκάς	Apostolos Loukas
4010-03	Βλάχος	Vlachos
4011	Λιβάδια Λάρνακας	Livadia Larnakas
4012	Δρομολαξιά	Dromolaxia
4013	Μενεού	Meneou
4100	Κελλιά	Kellia
4101	Τρούλλοι **	Troulloi **
4102	Βορόκληνη (Ορόκληνη)	Voroklini (Oroklini)
4103	Αβδελλερό	Avdellero
4104	Πύλα	Pyla
4105	Ξυλοτύμβου	Xylotymvou
4106	Ορμίδεια	Ormideia
4107	Ξυλοφάγου	Xylofagou
4108	Πέργαμος **	Pergamos **
4110	Κίτι	Kiti

ΚΩΔΙΚΟΣ CODE	ΠΕΡΙΓΡΑΦΗ	DESCRIPTION
4111	Περιβόλια Λάρνακας	Perivolia Larnakas
4112	Τερσεφάνου	Tersefanou
4113	Σοφτάδες	Softades
4120	Μαζωτός	Mazotos
4121	Αλαμινός	Alaminos
4122	Αναφωτίδα	Anafotida
4123	Απλάντα	Aplanta
4124	Κιβισίλι	Kivisili
4125	Αλεθρικό	Alethriko
4126	Κλαυδιά	Klavdia
4127	Αγγλισίδες	Anglisides
4128	Μενόγεια	Menogeia
4201	Πετροφάνι	Petrofani
4202	Αθιένου **	Athienou **
4203	Μελούσεια *	Melouseia *
4204	Τρεμετουσιά *	Tremetousia *
4205	Άρσος Λάρνακας *	Arsos Larnakas *
4210	Καλό Χωριό Λάρνακας	Kalo Chorio Larnakas
4211	Αγία Άννα	Agia Anna
4212	Μοσφιλωτή	Mosfiloti
4213	Ψευδάς	Psevdas
4214	Πυργά (τα) Λάρνακας	Pyrga Larnakas
4215	Κόρνος	Kornos
4216	Δελίκηπος	Delikipos
4217	Κόση	Kosi
4300	Ζύγι	Zygi
4301	Μαρί	Mari
4302	Καλαβασός	Kalavasos
4303	Τόχνη	Tochni
4304	Χοιροκοιτία	Choirokoitia
4305	Ψεματισμένος	Psematismenos
4306	Μαρόνι	Maroni
4307	Άγιος Θεόδωρος Λάρνακας	Agios Theodoros Larnakas

<b>ΚΩΔΙΚΟΣ CODE</b>	<b>ΠΕΡΙΓΡΑΦΗ</b>	<b>DESCRIPTION</b>
4308	Σκαρίνου	Skarinou
4309	Κοφίνου	Kofinou
4310	Κάτω Λεύκαρα	Kato Lefkara
4311	Πάνω Λεύκαρα	Pano Lefkara
4312	Κάτω Δρυς	Kato Drys
4313	Βάβλα	Vavla
4314	Λάγεια	Lageia
4315	Ορά	Ora
4316	Μελίνη	Melini
4317	Οδού	Odou
4318	Άγιοι Βαβατσινιάς	Agioi Vavatsinias
4319	Βαβατσινιά	Vavatsinia
	* κατεχόμενο	* occupied
	** ημι-κατεχόμενο	** partly occupied



**ΕΠΑΡΧΙΑ ΛΕΜΕΣΟΥ**  
**LEMESOS DISTRICT**



Ετοιμάστηκε από το Τμήμα Κτηματολογίου  
και Χωρομετρίας, Υπουργείο Εσωτερικών, Κύπρος 2007.

© ΑΠΑΓΟΡΕΥΕΤΑΙ ΟΠΟΙΟΔΗΠΟΤΕ ΑΝΑΤΥΠΩΣΗ





<b>ΚΩΔΙΚΟΣ CODE</b>	<b>ΠΕΡΙΓΡΑΦΗ</b>	<b>DESCRIPTION</b>
<b>5</b>	<b><u>Επαρχία Λεμεσού</u></b>	<b><u>Eparchia Lemesou</u></b>
5000	Λεμεσός <i>Ενορίες</i>	Lemesos <i>Quarters</i>
5000-01	Άγιος Αντώνιος	Agios Antonios
5000-02	Τζαμί Τζεντίτ	Tziami Tzentit
5000-03	Αρναουτογειτονιά	Arnaoutogeitonia
5000-04	Αγία Νάπα	Agia Napa
5000-05	Καθολική	Katholiki
5000-06	Άγιος Ιωάννης	Agios Ioannis
5000-07	Τσιφλικούδια	Tsiflikoudia
5000-08	Ομόνοια	Omonoia
5000-09	Απόστολος Ανδρέας	Apostolos Andreas
5000-10	Άγιος Γεώργιος	Agios Georgios
5000-11	Απόστολοι Πέτρος και Παύλος	Apostoloi Petros kai Pavlos
5000-12	Κάψαλος	Kapsalos
5000-13	Άγιος Νεκτάριος	Agios Nektarios
5000-14	Αγία Ζώνη	Agia Zoni
5000-15	Αγία Τριάς	Agia Trias
5000-16	Νεάπολη	Neapoli
5000-17	Άγιος Νικόλαος	Agios Nikolaos
5000-18	Αγία Φύλαξις	Agia Fylaxis
5000-19	Παναγία Ευαγγελίστρια	Panagia Evangelistria
5000-20	Άγιος Σπυρίδων	Agios Spyridon
5000-21	Ζακάκι	Zakaki
5011	Μέσα Γειτονιά <i>Ενορίες</i>	Mesa Geitonia <i>Quarters</i>
5011-01	Κοντοβάθκια	Kontovathkia
5011-02	Χαλκούτσα	Chalkoutsa
5011-03	Τίμιος Πρόδρομος	Timios Prodromos
5011-04	Πανθέα	Panthea

ΚΩΔΙΚΟΣ CODE	ΠΕΡΙΓΡΑΦΗ	DESCRIPTION
5012	Άγιος Αθανάσιος <i>Ενορίες</i>	Agios Athanasios <i>Quarters</i>
5012-01	Άγιος Γεώργιος (Φραγκούδη)	Agios Georgios (Fragkoudi)
5012-02	Άγιος Στυλιανός	Agios Stylianos
5012-03	Απόστολος Λουκάς	Apostolos Loukas
5012-04	Άγιος Αθανάσιος	Agios Athanasios
5013	Γερμασόγεια <i>Ενορίες</i>	Germasogeia <i>Quarters</i>
5013-01	Αγία Παρασκευή	Agia Paraskevi
5013-02	Ποταμός Γερμασόγειας	Potamos Germasogeias
5020	Πάνω Πολεμίδα	Pano Polemidia
5021	Ύψωνας	Ypsonas
5022	Κάτω Πολεμίδα <i>Ενορίες</i>	Kato Polemidia <i>Quarters</i>
5022-01	Αρχάγγελος Μιχαήλ	Archangelos Michail
5022-02	Ανθούπολη	Anthoupoli
5022-03	Απόστολος Βαρνάβας	Apostolos Varnavas
5022-04	Μακάριος ΙΙΙ	Makarios III
5022-05	Άγιος Νικόλαος	Agios Nikolaos
5022-06	Παναγία Ευαγγελίστρια	Panagia Evangelistria
5100	Παλόδεια	Palodeia
5101	Παραμύθα	Paramytha
5102	Σπιτάλι	Spitali
5103	Φασούλα Λεμεσού	Fasoula Lemesou
5104	Μαθικολώνη	Mathikoloni
5105	Γεράσα	Gerasa
5106	Αψιού	Apsiou
5107	Απεσιά	Apesia
5108	Κορφή	Korfi
5109	Λιμνάτης	Limnatis
5110	Καπηλειό	Kapileio

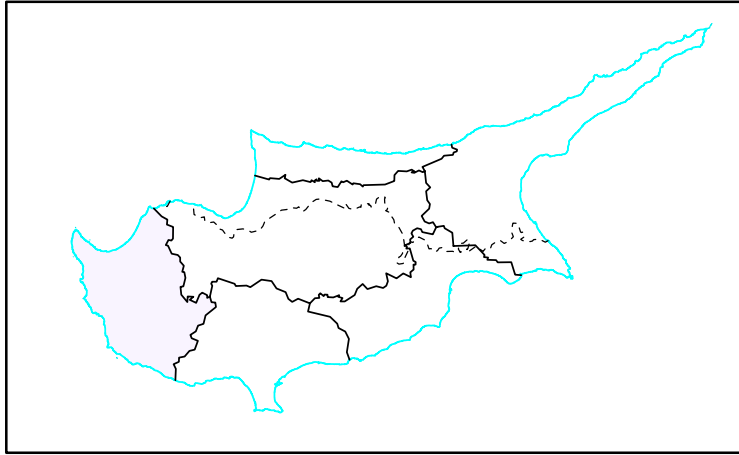
<b>ΚΩΔΙΚΟΣ CODE</b>	<b>ΠΕΡΙΓΡΑΦΗ</b>	<b>DESCRIPTION</b>
5120	Μουτταγιάκα	Mouttagiaka
5121	Αρμενοχώρι	Armenochori
5122	Φοινικάρια	Foinikaria
5123	Ακρούντα	Akrounta
5124	Άγιος Τύχων	Agios Tychon
5125	Παρεκκλησιά	Parekklesia
5126	Πεντάκωμο	Pentakomo
5127	Μοναγρούλλι	Monagroulli
5128	Μονή	Moni
5129	Πύργος Λεμεσού	Pyrgos Lemesou
5130	Ασγάτα	Asgata
5131	Βάσα Κελλακίου	Vasa Kellakiou
5132	Σανίδα	Sanida
5133	Πραστιό Κελλακίου	Prastio Kellakiou
5134	Κλωνάρι	Klonari
5135	Βίκλα	Vikla
5136	Κελλάκι	Kellaki
5137	Ακαπνού	Akapnou
5138	Επταγώνεια	Eptagoneia
5140	Διερώνα	Dierona
5141	Αρακαπάς	Arakapas
5142	Άγιος Παύλος	Agios Pavlos
5143	Άγιος Κωνσταντίνος	Agios Konstantinos
5144	Συκόπετρα	Sykopetra
5145	Λουβαράς	Louvaras
5146	Καλό Χωριό Λεμεσού	Kalo Chorio Lemesou
5147	Ζωοπηγή	Zoopigi
5200	Ακρωτήρι	Akrotiri
5201	Ασώματος Λεμεσού	Asomatos Lemesou
5202	Τσερκέζοι	Tserkezoi
5203	Τραχώνι Λεμεσού	Trachoni Lemesou

ΚΩΔΙΚΟΣ CODE	ΠΕΡΙΓΡΑΦΗ	DESCRIPTION
5210	Κολόσσι	Kolossi
	<i>Ενορίες</i>	<i>Quarters</i>
5210-01	Απόστολος Ανδρέας	Apostolos Andreas
5210-02	Άγιος Λουκάς	Agios Loukas
5211	Ερήμη	Erimi
5212	Επισκοπή Λεμεσού	Episkopi Lemesou
5213	Καντού	Kantou
5214	Σωτήρα Λεμεσού	Sotira Lemesou
5220	Πρασιό Αυδήμου	Prastio Avdimou
5221	Παραμάλι	Paramali
5222	Αυδήμου	Avdimou
5223	Πλατανίστεια	Platanisteia
5224	Άγιος Θωμάς	Agios Thomas
5225	Αλέκτορα	Alektora
5226	Ανώγυρα	Anogyra
5227	Πισσούρι	Pissouri
5300	Σούνι-Ζανακιά	Souni-Zanakia
5302	Άλασσα	Alassa
5303	Κάτω Κιβίδες	Kato Kivides
5304	Πάνω Κιβίδες	Pano Kivides
5305	Άγιος Αμβρόσιος Λεμεσού	Agios Amvrosios Lemesou
5306	Άγιος Θεράπων	Agios Therapon
5307	Λόφου	Lofou
5308	Πάχνα	Pachna
5310	Άγιος Γεώργιος Λεμεσού	Agios Georgios Lemesou
5311	Δωρός	Doros
5312	Λάνεια	Laneia
5313	Σιλίκου	Silikou
5314	Μονάγρι	Monagri
5315	Τριμήκληνη	Trimiklini
5316	Άγιος Μάμας	Agios Mamas
5317	Κουκά	Kouka
5318	Μονιάτης	Moniatis

<b>ΚΩΔΙΚΟΣ CODE</b>	<b>ΠΕΡΙΓΡΑΦΗ</b>	<b>DESCRIPTION</b>
5320	Δωρά	Dora
5321	Γεροβάσα ( <i>Τρόζενα</i> )	Gerovasa ( <i>Trozena</i> )
5322	Άρσος Λεμεσού	Arsos Lemesou
5323	Κισσούσα	Kissousa
5324	Μαλιά	Malia
5325	Βάσα Κοιλανίου	Vasa Koilaniou
5326	Βουνί	Vouni
5327	Πέρα Πεδί	Pera Pedi
5328	Μανδριά Λεμεσού	Mandria Lemesou
5329	Ποταμιού	Potamiou
5330	Όμοδος	Omodos
5331	Κοιλάνι	Koilani
5340	Άγιος Δημήτριος	Agios Dimitrios
5341	Παλαιόμυλος	Palaiomylos
5342	Πρόδρομος	Prodromos
5343	Καμινάρια	Kaminaria
5344	Τρεις Ελιές	Treis Elies
5345	Λεμίθου	Lemithou
5350	Κάτω Πλάτρες ( <i>Τορνάρηδες</i> )	Kato Platres ( <i>Tornarides</i> )
5351	Πάνω Πλάτρες	Pano Platres
5352	Φοινί	Foini
5355	Αμίαντος	Amiantos
5360	Άγιος Θεόδωρος Λεμεσού	Agios Theodoros Lemesou
5361	Άγιος Ιωάννης Λεμεσού	Agios Ioannis Lemesou
5362	Κάτω Μύλος	Kato Mylos
5363	Ποταμίτισσα	Potamitissa
5364	Δύμες	Dymes
5365	Πελένδρι	Pelendri
5366	Αγρός	Agros
5367	Αγρίδια	Agridia
5368	Χανδριά	Chandria
5369	Κυπερούντα	Kyperounta



**ΕΠΑΡΧΙΑ ΠΑΦΟΥ**  
**PAFOS DISTRICT**



Ετοιμάστηκε από το Τμήμα Κτηματολογίου  
και Χωρομετρίας, Υπουργείο Εσωτερικών, Κύπρος 2007.

© ΑΠΑΓΟΡΕΥΕΤΑΙ ΟΠΟΙΟΔΗΠΟΤΕ ΑΝΑΤΥΠΩΣΗ





<b>ΚΩΔΙΚΟΣ CODE</b>	<b>ΠΕΡΙΓΡΑΦΗ</b>	<b>DESCRIPTION</b>
<b>6</b>	<b><u>Επαρχία Πάφου</u></b>	<b><u>Eparchia Pafou</u></b>
6000	Πάφος <u>Ενορίες</u>	Pafos <u>Quarters</u>
6000-01	Μούτταλλος	Mouttallos
6000-02	Άγιος Παύλος	Agios Pavlos
6000-03	Άγιος Θεόδωρος	Agios Theodoros
6000-04	Κάτω Πάφος	Kato Pafos
6000-05	Αναβαργός	Anavargos
6010	Γεροσκήπου <u>Ενορίες</u>	Geroskipou <u>Quarters</u>
6010-01	Γεροσκήπου	Geroskipou
6010-02	Κολώνη	Koloni
6011	Κονιά	Konia
6012	Αγία Μαρινούδα	Agia Marinouda
6014	Αχέλεια	Acheleia
6020	Χλώρακας	Chlorakas
6021	Λέμπα	Lempa
6022	Έμπα	Empa
6023	Τρεμιθούσα	Tremithousa
6024	Μέσα Χωριό	Mesa Chorio
6025	Μεσόγη	Mesogi
6026	Τάλα	Tala
6027	Κισσόνεργα	Kissonerga
6100	Κούκλια Πάφου	Kouklia Pafou
6101	Μανδριά Πάφου	Mandria Pafou
6102	Νικόκλεια	Nikokleia
6103	Σουσκιού	Souskiou
6104	Τίμη	Timi
6106	Αγία Βαρβάρα Πάφου	Agia Varvara Pafou
6107	Αναρίτα	Anarita
6108	Φοίνικας	Foinikas
6110	Μαραθούντα	Marathounta
6111	Άρμου	Armou
6112	Επισκοπή Πάφου	Episkopi Pafou

<b>ΚΩΔΙΚΟΣ CODE</b>	<b>ΠΕΡΙΓΡΑΦΗ</b>	<b>DESCRIPTION</b>
6113	Νατά	Nata
6114	Χολέτρια	Choletria
6115	Αξύλου	Axylou
6116	Ελεδιό	Eledio
6120	Τσάδα	Tsada
6121	Κοίλη	Koili
6122	Στρουμπί	Stroumpi
6123	Πολέμι	Polemi
6124	Καλλέπεια	Kallepeia
6125	Λετύμβου	Letymvou
6126	Πιταργού	Pitargou
6127	Κούρδακα	Kourdaka
6128	Λεμόνα	Lemona
6129	Χούλου	Choulou
6130	Ακουρσός	Akoursos
6132	Κάθικας	Kathikas
6133	Πέγεια	Pegeia
6200	Πάνω Αρχιμανδρίτα	Pano Archimandrita
6201	Φασούλα Πάφου	Fasoula Pafou
6202	Μούσερε	Mousere
6203	Μάρωνας	Maronas
6204	Μαμόνια	Mamonia
6205	Άγιος Γεώργιος Πάφου	Agios Georgios Pafou
6206	Σταυροκόννου	Stavrokonnou
6207	Πραστιό Πάφου	Prastio Pafou
6208	Τραχυπέδουλα	Trachypedoula
6210	Κελοκέδαρα	Kelokedara
6211	Σαλαμιού	Salamiou
6212	Κιδάσι	Kidasi
6213	Κέδαρες	Kedares
6214	Μέσανα	Mesana
6215	Πραιτόρι	Praitori
6216	Φιλούσα Κελοκεδάρων	Filousa Kelokedaron
6217	Αρμίνου	Arminou
6218	Άγιος Νικόλαος Πάφου	Agios Nikolaos Pafou
6219	Άγιος Ιωάννης Πάφου	Agios Ioannis Pafou

<b>ΚΩΔΙΚΟΣ CODE</b>	<b>ΠΕΡΙΓΡΑΦΗ</b>	<b>DESCRIPTION</b>
6220	Αμαργέτη	Amargeti
6221	Αγία Μαρίνα Κελοκεδάρων	Agia Marina Kelokedaron
6222	Πενταλιά	Pentalia
6223	Φάλεια	Faleia
6224	Γαλαταριά	Galataria
6225	Κοιλίνεια	Koilineia
6226	Βρέτσια	Vretsia
6227	Στατός-Άγιος Φώτιος	Statos-Agios Fotios
6228	Λαπηθιού	Lapithiou
6229	Μαμούνταλη	Mamountali
6230	Πάνω Παναγιά	Pano Panagia
6231	Ασπρογιά	Asprogia
6300	Ψάθι	Psathi
6301	Άγιος Δημητριανός	Agios Dimitrianos
6302	Κανναβιού	Kannaviou
6303	Θρινιά	Thrinia
6304	Μηλιά Πάφου	Milia Pafou
6305	Κρίτου Μαρόττου	Kritou Marottou
6306	Φύτη	Fyti
6307	Λάσα	Lasa
6308	Δρύμου	Dryμου
6310	Σίμου	Simou
6311	Αναδιού	Anadiou
6312	Σαραμά	Sarama
6313	Ευρέτου	Evretou
6314	Τριμιθούσα	Trimithousa
6315	Φιλούσα Χρυσοχούς	Filousa Chrysochous
6316	Κιός	Kios
6317	Ζαχαριά	Zacharia
6318	Μελάδεια	Meladeia
6319	Μελάνδρα	Melandra
6320	Λυσός	Lysos
6321	Περιστερώνα Πάφου	Peristerona Pafou
6330	Θελέτρα	Theletra
6331	Γιόλου	Giolou
6332	Πάνω Ακουρδάλεια	Pano Akourdaleia

ΚΩΔΙΚΟΣ CODE	ΠΕΡΙΓΡΑΦΗ	DESCRIPTION
6333	Μηλιού	Miliou
6334	Κάτω Ακουρδάλεια	Kato Akourdaleia
6335	Τέρα	Tera
6336	Κρίτου Τέρα	Kritou Tera
6337	Σκούλλη	Skoulli
6338	Χόλη	Choli
6339	Λουκρούνου	Loukrounou
6340	Καραμούλληδες	Karamoullides
6341	Χρυσοχού	Chrysochou
6343	Πόλις	Polis
	<i>Ενορίες</i>	<i>Quarters</i>
6343-01	Πόλις Χρυσοχούς	Polis Chrysochous
6343-02	Προδρόμι	Prodromi
6344	Νέο Χωριό Πάφου	Neo Chorio Pafou
6345	Γουδί	Goudi
6350	Κάτω Αρόδες	Kato Arodes
6351	Πάνω Αρόδες	Pano Arodes
6352	Ίνεια	Ineia
6353	Δρούσεια	Drouseia
6354	Φάσλι	Fasli
6355	Ανδρολίκου	Androlikou
6360	Πελαθούσα	Pelathousa
6361	Κυνούσα	Kynousa
6362	Μακούντα	Makounta
6363	Αργάκα	Argaka
6364	Γιαλιά	Gialia
6365	Αγία Μαρίνα Χρυσοχούς	Agia Marina Chrysochous
6366	Νέα Δήμματα	Nea Dimmata
6367	Πομός	Pomos
6368	Στενή	Steni
6369	Άγιος Ισίδωρος	Agios Isidoros
6370	Λιβάδι	Livadi

**ΜΕΡΟΣ Β: ΚΑΤΑΛΟΓΟΣ ΔΗΜΩΝ ΤΗΣ ΚΥΠΡΟΥ**

**PART B: LIST OF MUNICIPALITIES OF CYPRUS**

Οι δήμοι που βρίσκονται υπό Τουρκική κατοχή σημειώνονται με ένα αστερίσκο (\*).

The municipalities which are under Turkish occupation are marked with one asterisk (\*).

Οι δήμοι μέρος των οποίων βρίσκεται υπό Τουρκική κατοχή, σημειώνονται με δύο αστερίσκους (\*\*).

The municipalities which are partly under Turkish occupation are marked with two asterisks (\*\*).



ΚΑΤΑΛΟΓΟΣ ΔΗΜΩΝ ΤΗΣ ΚΥΠΡΟΥ  
LIST OF MUNICIPALITIES OF CYPRUS

ΔΗΜΟΣ	ΚΩΔΙΚΟΣ CODE	MUNICIPALITY
<b><u>Επαρχία Λευκωσίας</u> **</b>	<b>1</b>	<b><u>Eparchia Lefkosias</u> **</b>
Λευκωσία **	1000	Lefkosia **
Άγιος Δομέτιος **	1010	Agios Dometios **
Έγκωμη Λευκωσίας	1011	Egkomi Lefkosias
Στρόβολος	1012	Strovolos
Αγλαντζιά ή Αγλαγγιά **	1013	Aglantzia or Aglangia **
Λακατάμεια	1021	Lakatameia
Λατσία ή Λακκιά	1023	Latsia or Lakkia
Δάλι	1107	Dali
Κυθρέα *	1139	Kythrea *
Μόρφου *	1340	Morfou *
<b><u>Επαρχία Κερύνειας</u> *</b>	<b>2</b>	<b><u>Eparchia Keryneias</u> *</b>
Κερύνεια *	2000	Keryneia *
Καραβάς *	2217	Karavas *
Λάπηθος *	2222	Lapithos *
<b><u>Επαρχία Αμμοχώστου</u> **</b>	<b>3</b>	<b><u>Eparchia Ammochostou</u> **</b>
Αμμόχωστος *	3000	Ammochostos *
Αγία Νάπα	3100	Agia Napa
Παραλίμνι	3101	Paralimni
Δερύνεια **	3102	Deryneia **
Λύση **	3202	Lysi **
Λευκόνοικο *	3221	Lefkonoiko *
Ακανθού *	3304	Akanthou *
<b><u>Επαρχία Λάρνακας</u> **</b>	<b>4</b>	<b><u>Eparchia Larnakas</u> **</b>
Λάρνακα	4000	Larnaka
Αραδίππου	4010	Aradippou
Αθιένου **	4202	Athienou **
Πάνω Λεύκαρα	4311	Pano Lefkara

<b>ΔΗΜΟΣ</b>	<b>ΚΩΔΙΚΟΣ CODE</b>	<b>MUNICIPALITY</b>
<b><u>Επαρχία Λεμεσού</u></b>	<b>5</b>	<b><u>Eparchia Lemesou</u></b>
Λεμεσός	5000	Lemesos
Μέσα Γειτονιά	5011	Mesa Geitonia
Άγιος Αθανάσιος	5012	Agios Athanasios
Γερμασόγεια	5013	Germasogeia
Κάτω Πολεμίδια	5022	Kato Polemidia
<b><u>Επαρχία Πάφου</u></b>	<b>6</b>	<b><u>Eparchia Pafou</u></b>
Πάφος	6000	Pafos
Γεροσκήπου	6010	Geroskipou
Πέγεια	6133	Pegeia
Πόλις	6343	Polis
* κατεχόμενο		* occupied
** ημι-κατεχόμενο		** partly occupied



**ΜΕΡΟΣ Γ: ΣΤΑΤΙΣΤΙΚΟΙ ΚΩΔΙΚΟΙ ΔΗΜΩΝ ΚΑΙ ΚΟΙΝΟΤΗΤΩΝ  
ΚΑΤΑ ΑΛΦΑΒΗΤΙΚΗ ΣΕΙΡΑ (στην Ελληνική)**

**PART C: STATISTICAL CODES OF MUNICIPALITIES AND  
COMMUNITIES IN ALPHABETICAL ORDER (in Greek)**

Οι δήμοι/κοινότητες που βρίσκονται υπό Τουρκική κατοχή σημειώνονται με ένα αστερίσκο (\*).

The municipalities/communities which are under Turkish occupation are marked with one asterisk (\*).

Οι δήμοι/κοινότητες μέρος των οποίων βρίσκεται υπό Τουρκική κατοχή, σημειώνονται με δύο αστερίσκους (\*\*).

The municipalities/communities which are partly under Turkish occupation are marked with two asterisks (\*\*).



**ΣΤΑΤΙΣΤΙΚΟΙ ΚΩΔΙΚΟΙ ΔΗΜΩΝ ΚΑΙ ΚΟΙΝΟΤΗΤΩΝ ΚΑΤΑ ΑΛΦΑΒΗΤΙΚΗ ΣΕΙΡΑ**

**(στην Ελληνική)**

<b>ΚΩΔΙΚΟΣ</b>	<b>ΠΕΡΙΓΡΑΦΗ</b>
4103	Αβδελλερό
3233	Αγαστίνα *
4127	Αγγλισίδες
1443	Αγγολέμι **
1124	Αγιά (Αγιά Κεπίρ) *
4211	Αγία Άννα
1103	Αγία Βαρβάρα Λευκωσίας
6106	Αγία Βαρβάρα Πάφου
2128	Αγία Ειρήνη Κερύνειας *
1402	Αγία Ειρήνη Λευκωσίας
6221	Αγία Μαρίνα Κελοκεδάρων
1324	Αγία Μαρίνα Ξυλιάτου
1246	Αγία Μαρίνα Σκυλλούρας *
6365	Αγία Μαρίνα Χρυσοχούς
6012	Αγία Μαρινούδα
3100	Αγία Νάπα
3353	Αγία Τριάς *
4318	Άγιοι Βαβατινιάς
1325	Άγιοι Ηλιόφωτοι
1240	Άγιοι Τριμιθιάς
5012	Άγιος Αθανάσιος
2201	Άγιος Αμβρόσιος Κερύνειας *
5305	Άγιος Αμβρόσιος Λεμεσού
3348	Άγιος Ανδρόνικος Καρπασίας *
3311	Άγιος Ανδρόνικος Τρικώμου (Τοπσούκιογιου ή Άγιο Ανδρονικούδι) *
1248	Άγιος Βασίλειος *
3132	Άγιος Γεώργιος Αμμοχώστου *
1321	Άγιος Γεώργιος Καυκάλλου
2218	Άγιος Γεώργιος Κερύνειας *
5310	Άγιος Γεώργιος Λεμεσού
6205	Άγιος Γεώργιος Πάφου
1431	Άγιος Γεώργιος Σολέας **

ΚΩΔΙΚΟΣ	ΠΕΡΙΓΡΑΦΗ
6301	Άγιος Δημητριανός
5340	Άγιος Δημήτριος
1010	Άγιος Δομέτιος **
2205	Άγιος Επίκτητος *
1206	Άγιος Επιφάνιος Ορεινής
1414	Άγιος Επιφάνιος Σολέας
2120	Άγιος Ερμόλαος *
3333	Άγιος Ευστάθιος *
3322	Άγιος Ηλίας *
3330	Άγιος Θεόδωρος Αμμοχώστου *
4307	Άγιος Θεόδωρος Λάρνακας
5360	Άγιος Θεόδωρος Λεμεσού
1405	Άγιος Θεόδωρος Σολέας
1466	Άγιος Θεόδωρος Τιλλιρίας
5306	Άγιος Θεράπων
5224	Άγιος Θωμάς
3310	Άγιος Ιάκωβος *
6369	Άγιος Ισίδωρος
5361	Άγιος Ιωάννης Λεμεσού
1211	Άγιος Ιωάννης Μαλούντας
6219	Άγιος Ιωάννης Πάφου
1454	Άγιος Ιωάννης Σελέμανη **
5143	Άγιος Κωνσταντίνος
5316	Άγιος Μάμας
3301	Άγιος Νικόλαος Αμμοχώστου *
6218	Άγιος Νικόλαος Πάφου
1430	Άγιος Νικόλαος Σολέας **
5142	Άγιος Παύλος
3121	Άγιος Σέργιος *
3350	Άγιος Συμεών *
1121	Άγιος Σωζόμενος
5124	Άγιος Τύχων
3238	Άγιος Χαρίτων *
2114	Αγίδα *
1013	Αγλαντζιά ή Αγλαγγιά **

ΚΩΔΙΚΟΣ	ΠΕΡΙΓΡΑΦΗ
2220	Αγριδάκι *
5367	Αγρίδια
1212	Αγροκηπιά
5366	Αγρός
4202	Αθιένου **
3352	Αγιαλούσα *
1360	Ακάκι
3304	Ακανθού *
5137	Ακαπνού
6130	Ακουρσός
5123	Ακρούντα
5200	Ακρωτήρι
4121	Αλαμινός
1102	Αλάμπρα
5302	Άλασσα
4125	Αλεθρικό
5225	Αλέκτορα
1459	Αλεύγα
1308	Αληθινού
3124	Αλόδα *
1302	Άλωνα
6220	Αμαργέτη
5355	Αμιάντος
1455	Αμμαδιές **
3000	Αμμόχωστος *
1436	Αμπελικού **
1231	Ανάγεια
6311	Αναδιού
1222	Αναλιόντας
6107	Αναρίτα
4122	Αναφωτίδα
6355	Ανδρολίκου
5226	Ανώγυρα
6115	Αξύλου
5107	Απεσιά

ΚΩΔΙΚΟΣ	ΠΕΡΙΓΡΑΦΗ
4123	Απλάντα
1202	Απλίκι
4010	Αραδίππου
5141	Αρακαπάς
6363	Αργάκα
1365	Αργάκι *
3313	Άρδανα *
1210	Αρεδιού
5121	Αρμενοχώρι
6217	Αρμίνου
6111	Άρμου
3131	Αρναδί *
4205	Άρσος Λάρνακας *
5322	Άρσος Λεμεσού
3300	Άρτεμι *
5130	Ασγάτα
1301	Ασκάς
3231	Άσκεια (Άσσεια) *
6231	Ασπρογιά
1362	Αστρομερίτης
2123	Ασώματος Κερύνειας *
5201	Ασώματος Λεμεσού
3324	Αυγολίδα *
3110	Αυγόρου **
5222	Αυδήμου
1363	Αυλώνα **
3232	Αφάντεια-Ορνίθι *
6014	Αχέλεια
3114	Αχερίτου **
3111	Άχνα **
5106	Αψιού
4319	Βαβατσινιά
4313	Βάβλα
1450	Βαρίσεια **
5131	Βάσα Κελλακίου

ΚΩΔΙΚΟΣ	ΠΕΡΙΓΡΑΦΗ
5325	Βάσα Κοιλανίου
2223	Βασίλεια *
3344	Βασίλι *
3203	Βατιλή *
5135	Βίκλα
3235	Βιτσάδα *
3342	Βοθύλακας *
3331	Βοκολίδα *
4102	Βορόκληνη (Ορόκληνη)
5326	Βουνί
2103	Βουνό *
6226	Βρέτσια
1323	Βυζακιά
1136	Βώνη *
3210	Γαϊδουράς (Νέα Σπάρτη) *
1406	Γαλάτα
6224	Γαλαταριά
3337	Γαλάτεια *
1451	Γαληνή **
3355	Γαληνόπωρη *
3323	Γαστριά *
3218	Γέναγρα *
1425	Γερακιές
3326	Γεράνι *
5105	Γεράσα
1024	Γέρι **
5013	Γερμασόγεια
5321	Γεροβάσα (Τρόζενα)
1245	Γερόλακκος **
6010	Γεροσκήπου
6364	Γιαλιά
6331	Γιόλου
6345	Γουδί
1204	Γούρρη
3224	Γούφες *

ΚΩΔΙΚΟΣ	ΠΕΡΙΓΡΑΦΗ
3220	Γύψου *
1107	Δάλι
3328	Δαυλός *
4216	Δελίκηπος
1242	Δένεια **
3102	Δερύνεια **
5140	Διερώνα
2127	Διόριος *
4012	Δρομολαξιά
6353	Δρούσεια
6308	Δρύμου
5364	Δύμες
1249	Δύο Ποταμοί *
5320	Δωρά
5311	Δωρός
3120	Έγκωμη Αμμοχώστου *
1011	Έγκωμη Λευκωσίας
6116	Ελεδιό
2216	Ελιά Κερύνειας *
1438	Ελιά Λευκωσίας *
6022	Έμπα
1134	Έξω Μετόχι *
1228	Επισκοπειό
5212	Επισκοπή Λεμεσού
6112	Επισκοπή Πάφου
1135	Επιχώ *
5138	Επταγώνεια
3338	Επτακώμη *
1230	Εργάτες
5211	Ερήμη
6313	Ευρέτου
1411	Ευρύχου
6317	Ζαχαριά
4300	Ζύγι
5147	Ζωοπηγή



ΚΩΔΙΚΟΣ	ΠΕΡΙΓΡΑΦΗ
6330	Θελέτρα
2208	Θέρμεια *
6303	Θρινιά
6352	Ίνεια
2207	Καζάφани *
1352	Καζιβερά *
6132	Κάθικας
1404	Κακοπετριά
4302	Καλαβασός
1408	Καλιάνα
6124	Καλλέπεια
1357	Καλό Χωριό Καπούτη *
4210	Καλό Χωριό Λάρνακας
5146	Καλό Χωριό Λεμεσού
1207	Καλό Χωριό Ορεινής
1433	Καλό Χωριό Σολέας *
2200	Καλογραία *
1424	Καλοπαναγιώτης **
3113	Καλοψίδα *
1143	Καλυβάκια *
5343	Καμινάρια
1200	Καμπί
1223	Καμπιά
1427	Κάμπος
2124	Καμπυλή *
1250	Κανλί (Κανλίκιογιου) *
1403	Καννάβια
6302	Κανναβιού
5213	Καντού
1220	Καπέδες
5110	Καπηλειό
2217	Καραβάς *
1439	Καραβοστάσι *
2209	Καράκουμι *
6340	Καραμούλληδες

ΚΩΔΙΚΟΣ	ΠΕΡΙΓΡΑΦΗ
2211	Κάρμι *
2125	Καρπάσεια *
1221	Καταλιόντας
1416	Κατύδατα
6334	Κάτω Ακουρδάλεια
6350	Κάτω Αρόδες
1233	Κάτω Δευτερά
2101	Κάτω Δίκωμο *
4312	Κάτω Δρυς
1351	Κάτω Ζώδεια *
5303	Κάτω Κιβίδες
1329	Κάτω Κουτραφάς
4310	Κάτω Λεύκαρα
1326	Κάτω Μονή
5362	Κάτω Μύλος
5350	Κάτω Πλάτρες (Τορνάρηδες )
5022	Κάτω Πολεμίδα
1457	Κάτω Πύργος
1364	Κατωκοπιά **
6213	Κέδαρες
5136	Κελλάκι
4100	Κελλιά
6210	Κελοκέδαρα
2000	Κερύνεια *
3236	Κιάδος (Τζιάος) *
4124	Κιβισίλι
6212	Κιδάσι
2113	Κιόμουρτζου *
1251	Κιόνελι *
6316	Κιός
6027	Κισσόνεργα
5323	Κισσούσα
4110	Κίτι
4126	Κλαυδιά
2204	Κλεπίνη *

ΚΩΔΙΚΟΣ	ΠΕΡΙΓΡΑΦΗ
1209	Κλήρου
5134	Κλωνάρι
3223	Κνώδαρα *
3347	Κοιλάνεμος *
5331	Κοιλάνι
6121	Κοίλη
6225	Κοιλίνεια
1464	Κόκκινα **
1243	Κοκκινοτριμιθιά
5210	Κολόσσι
6011	Κονιά
3201	Κοντέα *
2122	Κοντεμένος *
1410	Κοράκου
2129	Κορμακίτης *
3237	Κορνόκηπος *
4215	Κόρνος
3354	Κορόβεια *
5108	Κορφή
4217	Κόση
1104	Κοτσιάτης
5317	Κουκά
3200	Κούκλια Αμμοχώστου *
6100	Κούκλια Πάφου
6127	Κούρδακα
1144	Κουρού Μοναστήρι *
2102	Κουτσοβέντης *
4309	Κοφίνου
2111	Κρηνί *
3335	Κρίδεια *
6305	Κρίτου Μαρόττου
6336	Κρίτου Τέρα
1139	Κυθρέα *
6361	Κυνούσα
5369	Κυπερούντα

ΚΩΔΙΚΟΣ	ΠΕΡΙΓΡΑΦΗ
1369	Κυρά *
3340	Κώμα του Γιαλού *
3336	Κώμη (Κώμη Κεπίρ) *
4314	Λάγεια
1305	Λαγουδερά
1203	Λαζανιάς
1021	Λακατάμεια
5312	Λάνεια
3135	Λάπαθος *
6228	Λαπηθιού
2222	Λάπηθος *
4000	Λάρνακα
2221	Λάρνακας Λαπήθου *
6307	Λάσα
1023	Λατσία ή Λακκιά
5000	Λεμεσός
5345	Λεμίθου
6021	Λέμπα
6128	Λεμόνα
3345	Λεονάρισσο *
6125	Λετύμβου
1435	Λεύκα **
3221	Λευκόνοικο *
1000	Λευκωσία **
1415	Ληνού
6370	Λιβάδι
3334	Λιβάδια Αμμοχώστου *
4011	Λιβάδια Λάρνακας
1307	Λιβάδια Λευκωσίας
2130	Λιβερά *
5109	Λιμνάτης
3123	Λιμνιά *
3104	Λιοπέτρι
5145	Λουβαράς
6339	Λουκρούνου

ΚΩΔΙΚΟΣ	ΠΕΡΙΓΡΑΦΗ
1110	Λουρουκίνα **
1453	Λουτρός *
5307	Λόφου
3343	Λυθράγκωμη *
1109	Λυθροδόντας
1108	Λύμπια
3202	Λύση **
6320	Λυσός
4120	Μαζωτός
1101	Μαθιάτης
5104	Μαθικολώνη
6362	Μακούντα
3112	Μακράσυκα *
5324	Μαλιά
1208	Μαλούντα
1244	Μάμμαρη **
6229	Μαμούνταλη
6204	Μαμώνια
3312	Μάνδρες Αμμοχώστου *
1132	Μάνδρες Λευκωσίας *
5328	Μανδριά Λεμεσού
6101	Μανδριά Πάφου
1467	Μανσούρα **
3215	Μαράθα *
3234	Μαραθόβουνος *
6110	Μαραθούντα
1224	Μαργί
1123	Μαργό **
4301	Μαρί
6203	Μάρωνας
4306	Μαρώνι
1366	Μάσαρη *
6318	Μελάδεια
3351	Μελάναργα *
6319	Μελάνδρα

ΚΩΔΙΚΟΣ	ΠΕΡΙΓΡΑΦΗ
4316	Μελίνη
3305	Μελούντα *
4203	Μελούσεια *
4013	Μενεού
1368	Μένικο
4128	Μενόγεια
5011	Μέσα Γειτονιά
6024	Μέσα Χωριό
6214	Μέσανα
6025	Μεσόγη
3219	Μηλιά Αμμοχώστου *
6304	Μηλιά Πάφου
6333	Μηλιού
1131	Μια Μηλιά *
1213	Μιτσερό
5314	Μονάγρι
5127	Μοναγρούλλι
3321	Μοναργά *
5128	Μονή
5318	Μονιάτης
1130	Μόρα *
1340	Μόρφου *
1468	Μοσφίλι **
4212	Μοσφιλωτή
2215	Μότηδες *
6202	Μούσερε
3213	Μουσουλίτα *
1422	Μουτουλλάς
5120	Μουτταγιάκα
1141	Μπεϊκιοϊ *
2206	Μπέλαπαϊς *
3320	Μπογάζι *
1421	Μυλικούρι
2126	Μύρτου *
6113	Νατά

ΚΩΔΙΚΟΣ	ΠΕΡΙΓΡΑΦΗ
6366	Νέα Δήματα
1138	Νέο Χωριό Λευκωσίας *
6344	Νέο Χωριό Πάφου
3341	Νέτα *
1105	Νήσου
1322	Νικητάρι
1354	Νικήτας *
6102	Νικόκλεια
1452	Ξερόβουνος **
1320	Ξυλιάτος
4105	Ξυλοτύμβου
4107	Ξυλοφάγου
3327	Όβγορος *
4317	Οδού
1423	Οίκος
5330	Όμοδος
4315	Ορά
2226	Όργα *
4106	Ορμίδεια
1327	Ορούντα
1014	Ορτάκιοϊ (Μιντζέλι) *
1133	Παλαίκυθρο *
1241	Παλαιομέτοχο
5341	Παλαιόμυλος
2214	Παλαιόσοφος *
1300	Παλαιχώρι Μόρφου
1310	Παλαιχώρι Ορεινής
5100	Παλόδεια
2224	Πάναγρα *
6332	Πάνω Ακουρδάλεια
6351	Πάνω Αρόδες
6200	Πάνω Αρχμανδρίτα
1232	Πάνω Δευτερά
2100	Πάνω Δίκωμο *
1350	Πάνω Ζώδεια **

ΚΩΔΙΚΟΣ	ΠΕΡΙΓΡΑΦΗ
5304	Πάνω Κιβίδες
1328	Πάνω Κουτραφάς
4311	Πάνω Λεύκαρα
6230	Πάνω Παναγιά
5351	Πάνω Πλάτρες
5020	Πάνω Πολεμίδα
1456	Πάνω Πύργος
3101	Παραλίμνι
5221	Παραμάλι
5101	Παραμύθα
5125	Παρεκκλησιά
3325	Πατρίκι *
6000	Πάφος
5308	Πάχνα
1461	Παχύαμμος
6133	Πέγεια
1420	Πεδουλάς
6360	Πελαθούσα
5365	Πελένδρι
1441	Πεντάγεια *
5126	Πεντάκωμο
6222	Πενταλιά
1227	Πέρα
5327	Πέρα Πεδί
1106	Πέρα Χωριό
4108	Πέργαμος **
4111	Περιβόλια Λάρνακας
3133	Περιβόλια Τρικώμου *
3216	Περιστερώνα Αμμοχώστου *
1361	Περιστερώνα Λευκωσίας
6321	Περιστερώνα Πάφου
1437	Περιστερωνάρι *
1432	Πέτρα **
1142	Πέτρα του Διγενή *
4201	Πετροφάνι



ΚΩΔΙΚΟΣ	ΠΕΡΙΓΡΑΦΗ
1460	Πηγένια
3217	Πηγή *
2112	Πιλέρι *
5227	Πισσούρι
6126	Πιταργού
3303	Πλατάνι *
3346	Πλατανισσός *
1309	Πλατανιστάσα
5223	Πλατανίστεια
6123	Πολέμι
6343	Πόλις
1226	Πολιτικό
1304	Πολύστυπος
6367	Πομός
1330	Ποτάμι
1120	Ποταμιά
5329	Ποταμιού
5363	Ποταμίτισσα
6215	Πραιτώρι
3211	Πρασιό Αμμοχώστου *
5220	Πρασιό Αυδήμου
5133	Πρασιό Κελλακίου
1353	Πρασιό Λευκωσίας *
6207	Πρασιό Πάφου
5342	Πρόδρομος
4104	Πύλα
3212	Πυργά (η) Αμμοχώστου *
4214	Πυργά (τα) Λάρνακας
5129	Πύργος Λεμεσού
1122	Πυρόγι **
3356	Ριζοκάρπασο *
6211	Σαλαμιού
5132	Σανίδα
3214	Σανταλάρης *
6312	Σαραμά

ΚΩΔΙΚΟΣ	ΠΕΡΙΓΡΑΦΗ
1306	Σαράντι
1458	Σελλάδι του Άππη (και Άγιο Γεωργούδι )
1100	Σιά
5313	Σιλίκου
6310	Σίμου
1407	Σιναόρος
3205	Σίντα *
2104	Σιχαρί *
4308	Σκαρίνου
6337	Σκούλλη
1417	Σκουριώτισσα (Φουκάσα )
1247	Σκυλλούρα *
5300	Σούνι-Ζανακιά
6103	Σουσκιού
4113	Σοφτάδες
3130	Σπαθαρικό *
1400	Σπήλια
5102	Σπιτάλι
6227	Στατός-Άγιος Φώτιος
6206	Σταυροκόννου
6368	Στενή
1012	Στρόβολος
3204	Στρογγυλός *
6122	Στρουμπί
3122	Στύλλοι *
3134	Σύγκραση *
5144	Συκόπετρα
1022	Συνοικισμός Ανθούπολης
1355	Συριανοχώρι *
2121	Σύσκληπος *
3103	Σωτήρα Αμμοχώστου
5214	Σωτήρα Λεμεσού
6026	Τάλα
3332	Ταύρου *
1409	Τεμβριά

ΚΩΔΙΚΟΣ	ΠΕΡΙΓΡΑΦΗ
2210	Τέμπλος *
6335	Τέρα
4112	Τερσεφάνου
6104	Τίμη
4303	Τόχνη
2203	Τραπέζα *
6208	Τραχυπέδουλα
1015	Τράχωνας *
5203	Τραχώνι Λεμεσού
1137	Τραχώνι Λευκωσίας *
5344	Τρεις Ελιές
4204	Τρεμετουσιά *
6023	Τρεμιθούσα
3136	Τρίκωμο *
5315	Τριμήκληνη
2213	Τρμιίθι *
6314	Τρμιθούσα
4101	Τρούλλοι **
3239	Τρυπημένη *
6120	Τσάδα
1426	Τσακίστρα
1225	Τσέρι
5202	Τσερκέζοι
1125	Τύμβου *
5021	Ύψωνας
6223	Φάλεια
1201	Φαρμακάς
6354	Φάσλι
5103	Φασούλα Λεμεσού
6201	Φασούλα Πάφου
1205	Φικάρδου
6216	Φιλούσα Κελοκεδάρων
6315	Φιλούσα Χρυσοχούς
3314	Φλαμούδι *
1412	Φλάσου

ΚΩΔΙΚΟΣ	ΠΕΡΙΓΡΑΦΗ
5352	Φοινί
5122	Φοινικάρια
6108	Φοίνικας
2110	Φότα *
3105	Φρέναρος
1465	Φροδίσια ( <i>Βροΐσια</i> ) **
1303	Φτερικούδι
2212	Φτέριχα *
1367	Φυλλιά *
6306	Φύτη
5368	Χανδριά
2202	Χάρκεια ( <i>Χάρτσεια</i> ) *
6020	Χλώρακας
4304	Χοιροκοιτία
6114	Χολέτρια
6338	Χόλη
6129	Χούλου
6341	Χρυσοχού
6300	Ψάθι
4305	Ψεματισμένος
4213	Ψευδάς
1229	Ψιμολόφου
3222	Ψυλλάτος *

\* κατεχόμενο

\*\* ημι-κατεχόμενο

**ΜΕΡΟΣ Δ: ΣΤΑΤΙΣΤΙΚΟΙ ΚΩΔΙΚΟΙ ΔΗΜΩΝ ΚΑΙ ΚΟΙΝΟΤΗΤΩΝ  
ΚΑΤΑ ΑΛΦΑΒΗΤΙΚΗ ΣΕΙΡΑ (στην Αγγλική)**

**PART D: STATISTICAL CODES OF MUNICIPALITIES AND  
COMMUNITIES IN ALPHABETICAL ORDER (in English)**

Οι δήμοι/κοινότητες που βρίσκονται υπό Τουρκική κατοχή σημειώνονται με ένα αστερίσκο (\*).

The municipalities/communities which are under Turkish occupation are marked with one asterisk (\*).

Οι δήμοι/κοινότητες μέρος των οποίων βρίσκεται υπό Τουρκική κατοχή, σημειώνονται με δύο αστερίσκους (\*\*).

The municipalities/communities which are partly under Turkish occupation are marked with two asterisks (\*\*).



**STATISTICAL CODES OF MUNICIPALITIES AND COMMUNITIES**

**IN ALPHABETICAL ORDER (in English)**

CODE	DESCRIPTION
6014	Acheleia
3114	Acheritou **
3111	Achna **
3232	Afanteia-Ornithi *
1124	Agia ( <i>Agia Kepir</i> ) *
4211	Agia Anna
2128	Agia Eirini Keryneias *
1402	Agia Eirini Lefkosias
6365	Agia Marina Chrysochous
6221	Agia Marina Kelokedaron
1246	Agia Marina Skyllouras *
1324	Agia Marina Xyliatou
6012	Agia Marinouda
3100	Agia Napa
3353	Agia Trias *
1103	Agia Varvara Lefkosias
6106	Agia Varvara Pafou
1325	Agioi Iliofotoi
1240	Agioi Trimithias
4318	Agioi Vavatsinias
2201	Agios Amvrosios Keryneias *
5305	Agios Amvrosios Lemesou
3348	Agios Andronikos Karpasias *
3311	Agios Andronikos Trikomou ( <i>Topsoukiogiou or Agio Andronikoudi</i> ) *
5012	Agios Athanasios
3238	Agios Chariton *
6301	Agios Dimitrianos
5340	Agios Dimitrios
1010	Agios Dometios **
3333	Agios Efstathios *
1206	Agios Epifanios Oreinis

CODE	DESCRIPTION
1414	Agios Epifanios Soleas
2205	Agios Epiktitos *
2120	Agios Ermolaos *
3132	Agios Georgios Ammochostou *
1321	Agios Georgios Kafkallou
2218	Agios Georgios Keryneias *
5310	Agios Georgios Lemesou
6205	Agios Georgios Pafou
1431	Agios Georgios Soleas **
3310	Agios Iakovos *
3322	Agios Ilias *
5361	Agios Ioannis Lemesou
1211	Agios Ioannis Malountas
6219	Agios Ioannis Pafou
1454	Agios Ioannis Selemani **
6369	Agios Isidoros
5143	Agios Konstantinos
5316	Agios Mamas
3301	Agios Nikolaos Ammochostou *
6218	Agios Nikolaos Pafou
1430	Agios Nikolaos Soleas **
5142	Agios Pavlos
3121	Agios Sergios *
1121	Agios Sozomenos
3350	Agios Symeon *
3330	Agios Theodoros Ammochostou *
4307	Agios Theodoros Larnakas
5360	Agios Theodoros Lemesou
1405	Agios Theodoros Soleas
1466	Agios Theodoros Tillirias
5306	Agios Therapon
5224	Agios Thomas
5124	Agios Tychon
1248	Agios Vasileios *
2114	Agirda *



CODE	DESCRIPTION
1013	Aglantzia or Aglangia **
2220	Agridaki *
5367	Agridia
1212	Agrokipia
5366	Agros
3352	Aigialousa *
1360	Akaki
3304	Akanthou *
5137	Akapnou
6130	Akoursos
5200	Akrotiri
5123	Akrounta
4121	Alaminos
1102	Alampra
5302	Alassa
5225	Alektora
4125	Alethriko
1459	Alevga
1308	Alithinou
3124	Aloda *
1302	Alona
6220	Amargeti
5355	Amiantos
1455	Ammadies **
3000	Ammochostos *
1436	Ampelikou **
6311	Anadiou
4122	Anafotida
1231	Anageia
1222	Analiontas
6107	Anarita
6355	Androlikou
3233	Angastina *
4127	Anglisides
1443	Angolemi **

CODE	DESCRIPTION
5226	Anogyra
5107	Apesia
4123	Aplanta
1202	Apliki
5106	Apsiou
4010	Aradippou
5141	Arakapas
3313	Ardana *
1210	Arediou
6363	Argaka
1365	Argaki *
5121	Armenochori
6217	Arminou
6111	Armou
3131	Arnadi *
4205	Arsos Larnakas *
5322	Arsos Lemesou
3300	Artemi *
5130	Asgata
1301	Askas
3231	Askeia ( <i>Asseia</i> ) *
2123	Asomatos Keryneias *
5201	Asomatos Lemesou
6231	Asprogia
1362	Astromeritis
4202	Athienou **
4103	Avdellero
5222	Avdimou
3324	Avgolida *
3110	Avgorou **
1363	Avlona **
6115	Axylou
1141	Beikioi *
2206	Belapais *
3320	Bogazi *

CODE	DESCRIPTION
5368	Chandria
2202	Charkeia ( <i>Chartseia</i> ) *
6020	Chlorakas
4304	Choirokoitia
6114	Choletria
6338	Choli
6129	Choulou
6341	Chrysochou
1107	Dali
3328	Davlos *
4216	Delikipos
1242	Deneia **
3102	Deryneia **
5140	Dierona
2127	Diorios *
5320	Dora
5311	Doros
4012	Dromolaxia
6353	Drouseia
6308	Drymou
5364	Dymes
1249	Dyo Potamoi *
3120	Egkomi Ammochostou *
1011	Egkomi Lefkosias
6116	Eledio
2216	Elia Keryneias *
1438	Elia Lefkosias *
6022	Empa
1135	Epicho *
1228	Episkopeio
5212	Episkopi Lemesou
6112	Episkopi Pafou
5138	Eptagoneia
3338	Eptakomi *
1230	Ergates

CODE	DESCRIPTION
5211	Erimi
6313	Evretou
1411	Evrychou
1134	Exo Metochi *
6223	Faleia
1201	Farmakas
6354	Fasli
5103	Fasoula Lemesou
6201	Fasoula Pafou
1205	Fikardou
6315	Filousa Chrysochous
6216	Filousa Kelokedaron
3314	Flamoudi *
1412	Flasou
5352	Foini
5122	Foinikaria
6108	Foinikas
2110	Fota *
3105	Frenaros
1465	Frodisia ( <i>Vroisia</i> ) **
2212	Ftericha *
1303	Fterikoudi
1367	Fyllia *
6306	Fyti
3210	Gaidouras ( <i>Nea Sparti</i> ) *
1406	Galata
6224	Galataria
3337	Galateia *
1451	Galini **
3355	Galinoporni *
3323	Gastria *
3218	Genagra *
1425	Gerakies
3326	Gerani *
5105	Gerasa

CODE	DESCRIPTION
1024	Geri **
5013	Germasogeia
1245	Gerolakkos **
6010	Geroskipou
5321	Gerovasa ( <i>Trozena</i> )
6364	Gialia
6331	Giolou
6345	Goudi
3224	Goufes *
1204	Gourri
3220	Gypsou *
6352	Ineia
1404	Kakopetria
4302	Kalavasos
1408	Kaliana
6124	Kallepeia
1357	Kalo Chorio Kapouti *
4210	Kalo Chorio Larnakas
5146	Kalo Chorio Lemesou
1207	Kalo Chorio Oreinis
1433	Kalo Chorio Soleas *
2200	Kalograia *
1424	Kalopanagiotis **
3113	Kalopsida *
1143	Kalyvakia *
5343	Kaminaria
1200	Kampi
1223	Kampia
1427	Kamos
2124	Kampyli *
1250	Kanli ( <i>Kanlikiogiou</i> ) *
1403	Kannavia
6302	Kannaviou
5213	Kantou
1220	Kapedes

CODE	DESCRIPTION
5110	Kapileio
2209	Karakoumi *
6340	Karamoullides
2217	Karavas *
1439	Karavostasi *
2211	Karmi *
2125	Karpaseia *
1221	Kataliontas
6132	Kathikas
6334	Kato Akourdaleia
6350	Kato Arodes
1233	Kato Deftera
2101	Kato Dikomo *
4312	Kato Drys
5303	Kato Kivides
1329	Kato Koutrafas
4310	Kato Lefkara
1326	Kato Moni
5362	Kato Mylos
5350	Kato Platres ( <i>Tornarides</i> )
5022	Kato Polemidia
1457	Kato Pyrgos
1351	Kato Zodeia *
1364	Katokopia **
1416	Katydata
2207	Kazafani *
1352	Kazivera *
6213	Kedares
5136	Kellaki
4100	Kellia
6210	Kelokedara
2000	Keryneia *
3236	Kiados ( <i>Tziaos</i> ) *
6212	Kidasi
2113	Kiomourtzou *

CODE	DESCRIPTION
1251	Kioneli *
6316	Kios
6027	Kissonerga
5323	Kissousa
4110	Kiti
4124	Kivisili
4126	Klavdia
2204	Klepini *
1209	Klirou
5134	Klonari
3223	Knodara *
4309	Kofinou
3347	Koilanemos *
5331	Koilani
6121	Koili
6225	Koilineia
1464	Kokkina **
1243	Kokkinotrimithia
5210	Kolossi
3340	Koma tou Gialou *
3336	Komi ( <i>Komi Kepir</i> ) *
6011	Konia
3201	Kontea *
2122	Kontemenos *
1410	Korakou
5108	Korfi
2129	Kormakitis *
3237	Kornokipos *
4215	Kornos
3354	Koroveia *
4217	Kosi
1104	Kotsiatis
5317	Kouka
3200	Kouklia Ammochostou *
6100	Kouklia Pafou

CODE	DESCRIPTION
6127	Kourdaka
1144	Kourou Monastiri *
2102	Koutsoventis *
3335	Krideia *
2111	Krini *
6305	Kritou Marottou
6336	Kritou Tera
6361	Kynousa
5369	Kyperounta
1369	Kyra *
1139	Kythrea *
4314	Lageia
1305	Lagoudera
1021	Lakatameia
5312	Laneia
3135	Lapathos *
6228	Lapithiou
2222	Lapithos *
4000	Larnaka
2221	Larnakas Lapithou *
6307	Lasa
1023	Latsia or Lakkia
1203	Lazanias
1435	Lefka **
3221	Lefkonoiko *
1000	Lefkosia **
5000	Lemesos
5345	Lemithou
6128	Lemona
6021	Lempa
3345	Leonarisso *
6125	Letymvou
5109	Limnatis
3123	Limnia *
1415	Linou



CODE	DESCRIPTION
3104	Liopetri
6370	Livadi
3334	Livadia Ammochostou *
4011	Livadia Larnakas
1307	Livadia Lefkosias
2130	Livera *
5307	Lofou
6339	Loukrounou
1110	Louroukina **
1453	Loutros *
5145	Louvaras
1108	Lympia
3202	Lysi **
6320	Lysos
3343	Lythragkomi *
1109	Lythrodontas
6362	Makounta
3112	Makrasyka *
5324	Malia
1208	Malounta
1244	Mammari **
6204	Mamonia
6229	Mamountali
3312	Mandres Ammochostou *
1132	Mandres Lefkosias *
5328	Mandria Lemesou
6101	Mandria Pafou
1467	Mansoura **
3215	Maratha *
6110	Marathounta
3234	Marathovounos *
1224	Margi
1123	Margo **
4301	Mari
6203	Maronas

<b>CODE</b>	<b>DESCRIPTION</b>
4306	Maroni
1366	Masari *
1101	Mathiatis
5104	Mathikoloni
4120	Mazotos
6318	Meladeia
3351	Melanarga *
6319	Melandra
4316	Melini
3305	Melounta *
4203	Melouseia *
4013	Meneou
1368	Meniko
4128	Menogeia
6024	Mesa Chorio
5011	Mesa Geitonia
6214	Mesana
6025	Mesogi
1131	Mia Milia *
3219	Milia Ammochostou *
6304	Milia Pafou
6333	Miliou
1213	Mitsero
5314	Monagri
5127	Monagroulli
3321	Monarga *
5128	Moni
5318	Moniatis
1130	Mora *
1340	Morfou *
1468	Mosfili **
4212	Mosfiloti
2215	Motides *
6202	Mousere
3213	Mousoulita *

CODE	DESCRIPTION
1422	Moutoullas
5120	Mouttagiaka
1421	Mylikouri
2126	Myrtou *
6113	Nata
6366	Nea Dimmata
1138	Neo Chorio Lefkosias *
6344	Neo Chorio Pafou
3341	Neta *
1322	Nikitari
1354	Nikitas *
6102	Nikokleia
1105	Nisou
4317	Odou
1423	Oikos
5330	Omodos
4315	Ora
2226	Orga *
4106	Ormideia
1327	Orounta
1014	Ortakioï ( <i>Mintzeli</i> ) *
3327	Ovgoros *
5308	Pachna
1461	Pachyammos
6000	Pafos
1300	Palaichori Morfou
1310	Palaichori Oreinis
1133	Palaikythro *
1241	Palaiometocho
5341	Palaiomylos
2214	Palaiosofos *
5100	Palodeia
2224	Panagra *
6332	Pano Akourdaleia
6200	Pano Archimandrita

CODE	DESCRIPTION
6351	Pano Arodes
1232	Pano Deftera
2100	Pano Dikomo *
5304	Pano Kivides
1328	Pano Koutrafas
4311	Pano Lefkara
6230	Pano Panagia
5351	Pano Platres
5020	Pano Polemidia
1456	Pano Pyrgos
1350	Pano Zodeia **
3101	Paralimni
5221	Paramali
5101	Paramytha
5125	Parekklesia
3325	Patriki *
1420	Pedoulas
6133	Pegeia
6360	Pelathousa
5365	Pelendri
1441	Pentageia *
5126	Pentakomo
6222	Pentalia
1227	Pera
1106	Pera Chorio
5327	Pera Pedi
4108	Pergamos **
3216	Peristerona Ammochostou *
1361	Peristerona Lefkosias
6321	Peristerona Pafou
1437	Peristeronari *
4111	Perivolia Larnakas
3133	Perivolia Trikomou *
1432	Petra **
1142	Petra tou Digeni *

CODE	DESCRIPTION
4201	Petrofani
1460	Pigenia
3217	Pigi *
2112	Pileri *
5227	Pissouri
6126	Pitargou
3303	Platani *
3346	Platanissos *
1309	Platanistasa
5223	Platanisteia
6123	Polemi
6343	Polis
1226	Politiko
1304	Polystypos
6367	Pomos
1330	Potami
1120	Potamia
5329	Potamiou
5363	Potamitissa
6215	Praitori
3211	Prastio Ammochostou *
5220	Prastio Avdimou
5133	Prastio Kellakiou
1353	Prastio Lefkosias *
6207	Prastio Pafou
5342	Prodromos
6300	Psathi
4305	Psematismenos
4213	Psevdas
1229	Psimolofou
3222	Psyllatos *
4104	Pyla
3212	Pyrga Ammochostou *
4214	Pyrga Larnakas
5129	Pyrgos Lemesou

CODE	DESCRIPTION
1122	Pyrogi **
3356	Rizokarpaso *
6211	Salamiou
5132	Sanida
3214	Santalaris *
6312	Sarama
1306	Saranti
1458	Selladi tou Appi ( <i>and Agio Georgoudi</i> )
1100	Sia
2104	Sichari *
5313	Silikou
6310	Simou
1407	Sinaoros
3205	Sinta *
4308	Skarinou
6337	Skoulli
1417	Skouriotissa ( <i>Foukasa</i> )
1247	Skylloura *
4113	Softades
3103	Sotira Ammochostou
5214	Sotira Lemesou
5300	Souni-Zanakia
6103	Souskiou
3130	Spathariko *
1400	Spilia
5102	Spitali
6227	Statos-Agios Fotios
6206	Stavrokonnou
6368	Steni
3204	Strongylos *
6122	Stroumpi
1012	Strovolos
3122	Stylloi *
3134	Sygkrasi *
5144	Sykopetra

CODE	DESCRIPTION
1022	Synoikismos Anthoupolis
1355	Syrianochori *
2121	Sysklipos *
6026	Tala
3332	Tavrou *
2210	Templos *
1409	Temvria
6335	Tera
4112	Tersefanou
6330	Theletra
2208	Thermeia *
6303	Thrinia
6104	Timi
4303	Tochni
1015	Trachonas *
1137	Trachoni Lefkosias *
5203	Trachoni Lemesou
6208	Trachypedoula
2203	Trapeza *
5344	Treis Elies
4204	Tremetousia *
6023	Tremithousa
3136	Trikomo *
5315	Trimiklini
2213	Trimithi *
6314	Trimithousa
4101	Troulloi **
3239	Trypimeni *
6120	Tsada
1426	Tsakistra
1225	Tseri
5202	Tserkezoi
1125	Tymvou *
1450	Variseia **
5131	Vasa Kellakiou

CODE	DESCRIPTION
5325	Vasa Koilaniou
2223	Vasileia *
3344	Vasili *
3203	Vatili *
4319	Vavatsinia
4313	Vavla
5135	Vikla
3235	Vitsada *
3331	Vokolida *
1136	Voni *
4102	Voroklini ( <i>Oroklini</i> )
3342	Vothylakas *
5326	Vouni
2103	Vouno *
6226	Vretsia
1323	Vyzakia
1452	Xerovounos **
1320	Xyliatos
4107	Xylofagou
4105	Xylotymvou
5021	Ypsonas
6317	Zacharia
5147	Zoopigi
4300	Zygi

\* occupied

\*\* partly occupied



