




ΚΥΠΡΙΑΚΗ ΔΗΜΟΚΡΑΤΙΑ
REPUBLIC OF CYPRUS

ΣΤΑΤΙΣΤΙΚΕΣ ΑΜΠΕΛΙΩΝ
VINES STATISTICS
2007



ΣΤΑΤΙΣΤΙΚΗ ΥΠΗΡΕΣΙΑ
STATISTICAL SERVICE

Γεωργικές Στατιστικές
Agricultural Statistics

• Σειρά III
• Series III

• Αρ. Έκθεσης 4
• Report No. 4

Διατίθεται από το Τυπογραφείο της Κυπριακής Δημοκρατίας
Obtainable from the Printing Office of the Republic of Cyprus

Τιμή: € 6,50
Price: € 6,50

ΠΡΟΛΟΓΟΣ

Η έκθεση αυτή παρουσιάζει τα αποτελέσματα της Έρευνας Αμπελιών 2007. Τα στοιχεία αναφέρονται στις εκτάσεις, τις φυτεύσεις, εκριζώσεις και την παραγωγή οινοποιήσιμων και επιτραπέζιων σταφυλιών.

Η Έρευνα κάλυψε κατόχους γεωργικής έκτασης με αμπέλια στις ελεύθερες περιοχές της Κύπρου, δηλαδή, εξαιρούμενης της κατεχόμενης από τα τουρκικά στρατεύματα περιοχής από το 1974.

Η Έρευνα στοχεύει στην εξακρίβωση λεπτομερών στοιχείων για τις γεωργικές εκμεταλλεύσεις με αμπέλια στην Κύπρο σε σχέση με τη διακατοχή της γης, τις εκτάσεις, την παραγωγή και τις τιμές σταφυλιών.

Τα αποτελέσματα της Έρευνας ταξινομήθηκαν και παρουσιάζονται στο σύνολο της ελεύθερης Κύπρου, καθώς επίσης και κατά επαρχία, δήμο και κοινότητα.

Εκφράζω τις ευχαριστίες και την εκτίμηση μου προς όλους όσους συνέβαλαν στην ομαλή διεξαγωγή της Έρευνας και ιδιαίτερα προς τους αμπελοουργούς για τη συνεργασία τους στην παροχή των αναγκαίων στοιχείων. Εκφράζω επίσης, την εκτίμηση μου σε όλο το μόνιμο και έκτακτο προσωπικό που έλαβε μέρος στην Έρευνα, ιδιαίτερα δε, στον κ. Π. Σιάλο που είχε τη γενική ευθύνη της συλλογής των στοιχείων, στην κα. Ε. Χειμάρη για την ετοιμασία του λογισμικού και την επίβλεψη της μηχανογράφησης, στην κα. Α. Αλεξάνδρου, υπεύθυνη της φυτικής παραγωγής και συντονίστρια της έρευνας, για την ενδελεχή ανάλυση των στοιχείων και την ετοιμασία της έκθεσης αυτής και στον κ. Δ. Πιτυρή για τη γενική επίβλεψη και καθοδήγηση του έργου. Ευχαριστίες απευθύνω επίσης στην κα. Ε. Χατζημάμα για τη συμβολή της στην επεξεργασία του κειμένου και στην κα. Ε. Πατσιά για την ηλεκτρονική επεξεργασία της έκθεσης.

Γ. Χρ. Γεωργίου
Διευθυντής
Στατιστικής Υπηρεσίας

Νοέμβριος 2008

PREFACE

This report presents the results of the Vines Survey 2007. It covers areas under vines, plantations and extirpations of vines and production of wine and table grapes.

The Survey covered all the holders of agricultural area under vines in the Government controlled area of Cyprus, i.e. excluding the part of the country occupied by Turkish military forces since 1974.

The Survey aims to provide detailed data on agricultural holdings with grape plantations in Cyprus in relation to land tenure, cultivated areas, production and prices of grapes.

The results of the Survey are classified and presented at the level of the whole government controlled area of the country, as well as at the level of administrative districts, municipalities and communities.

I wish to express my sincere thanks and appreciation, to all those who contributed to the smooth conduct of the Survey, and particularly, to the farmers for their cooperation in supplying the necessary data. My appreciation is also extended to all the permanent and casual personnel taking part in the Vines Survey, especially to Mr. P. Shalos who had the overall responsibility of data collection, to Ms E. Chimari for preparing the necessary program and supervising the data entry process, to Ms. L. Alexandrou, responsible of crop production and general coordinator of the Survey, for the detailed analysis of the Survey data and the preparation of this report and to Mr. D. Pitiris for the general supervision and guidance of the project. Thanks are also extended to Ms. E. Hadjimama for her contribution to the text of this report and to Ms. Patsia for the electronic processing of the publication.

G. Chr. Georgiou
Director
Statistical Service

November 2008

<u>ΠΕΡΙΕΧΟΜΕΝΑ</u>	<u>Σελίδα</u> <u>Page</u>	<u>CONTENTS</u>
Πρόλογος	3	Preface
Περιεχόμενα	5	Contents
<u>ΜΕΡΟΣ Α:</u>		
<u>ΕΙΣΑΓΩΓΗ ΚΑΙ ΚΥΡΙΑ ΣΤΟΙΧΕΙΑ</u>		
1. ΕΙΣΑΓΩΓΗ	9	1. INTRODUCTION
1.1 Σκοπός της Έρευνας	9	1.1 Objective of Survey
1.2 Κάλυψη της Έρευνας	9	1.2 Survey Coverage
1.3 Χρόνος αναφοράς των στοιχείων	9	1.3 Reference period
1.4 Συλλογή στοιχείων	9	1.4 Collection of data
1.5 Ταξινόμηση αποτελεσμάτων της Έρευνας	10	1.5 Classification of survey results
1.6 Εμπιστευτικότητα στοιχείων	10	1.6 Confidentiality of data
2. ΑΝΑΛΥΣΗ ΤΩΝ ΚΥΡΙΟΤΕΡΩΝ ΑΠΟΤΕΛΕΣΜΑΤΩΝ	11	2. ANALYSIS OF MAIN RESULTS
2.1 Εκμεταλλεύσεις και γεωργική έκταση	11	2.1 Holdings and agricultural area
2.2 Κάτοχοι	11	2.2 Holders
2.3 Εκτάσεις Αμπελιών	11	2.3 Areas under Vines
2.4 Άρδευση	13	2.4 Irrigation
2.5 Παραγωγή Αμπελιών	13	2.5 Production of Vines
2.6 Αξία Πωλήσεων Σταφυλιών	14	2.6 Sales Value of Grapes
3. ΟΡΙΣΜΟΙ ΟΡΩΝ ΤΗΣ ΕΡΕΥΝΑΣ	15	3. DEFINITIONS OF SURVEY TERMS
<u>ΜΕΡΟΣ Β:</u>		
<u>ΠΙΝΑΚΕΣ ΣΤΟΙΧΕΙΩΝ</u>		
<i><u>Συνοπτικός Πίνακας</u></i>		
1. Έκταση και παραγωγή αμπελιών κατά είδος και ποικιλία, 2006-2007	19	1. Area and production of vines by type and variety, 2006-2007
<i><u>Εκτάσεις Αμπελιών</u></i>		
2. Εκτάσεις αμπελιών κατά είδος και κατά επαρχία και κοινότητα, 2007	20	2. Areas under vines by type and by district and community, 2007
2.1 Εκτάσεις οινοποιήσιμων σταφυλιών κατά ηλικία και κατά επαρχία και κοινότητα, 2007	26	2.1 Areas of wine grapes by age and by district and community, 2007
2.2.1 Εκτάσεις οινοποιήσιμων σταφυλιών κατά ποικιλία και κατά επαρχία και κοινότητα, 2007	32	2.2.1 Areas of wine grapes by variety and by district and community, 2007
2.2.2 Εκτάσεις οινοποιήσιμων σταφυλιών κατά ποικιλία και κατά επαρχία και κοινότητα, 2007	42	2.2.2 Areas of wine grapes by variety and by district and community, 2007
2.3 Εκτάσεις επιτραπέζιων σταφυλιών κατά ηλικία και κατά επαρχία και κοινότητα, 2007	51	2.3 Areas of table grapes by age and by district and community, 2007

	<u>Σελίδα</u> <u>Page</u>	
2.4	Εκτάσεις επιτραπέζιων σταφυλιών κατά ποικιλία και κατά επαρχία και κοινότητα, 2007	54
3.	Αρδευθείσες και μη αρδευθείσες εκτάσεις αμπελιών κατά είδος και κατά επαρχία και κοινότητα, 2007	57
4.1	Εκτάσεις αμπελιών με αναφυτεύσεις κατά επαρχία και κατά είδος, 2007	61
4.2	Εκτάσεις αμπελιών με νέες φυτεύσεις κατά επαρχία και κατά είδος, 2007	62
4.3	Εκτάσεις αμπελιών με εκριζώσεις κατά επαρχία και κατά είδος, 2007	63
<u>Παραγωγή Αμπελιών</u>		
5.	Χρήση της συνολικής παραγωγής οινοποιήσιμων και επιτραπέζιων σταφυλιών κατά επαρχία, 2007	64
6.1.1	Παραγωγή οινοποιήσιμων σταφυλιών κατά ποικιλία και κατά επαρχία και κοινότητα, 2007	65
6.1.2	Παραγωγή οινοποιήσιμων σταφυλιών κατά ποικιλία και κατά επαρχία και κοινότητα, 2007	75
6.2	Παραγωγή επιτραπέζιων σταφυλιών κατά ποικιλία και κατά επαρχία και κοινότητα, 2007	84
6.3	Ποσότητες σταφυλιών που δεν τρυγήθηκαν κατά είδος και κατά επαρχία και κοινότητα, 2007	87
<u>Αξία Πωλήσεων Σταφυλιών</u>		
7.	Ποσότητα και αξία πωλήσεων σταφυλιών σε οινοβιομηχανίες κατά ποικιλία, 2007	92
8.	Ποσότητα και αξία πωλήσεων σε εμπόρους ή υπεραγορές κατά ποικιλία, 2007	93
<u>ΜΕΡΟΣ Γ: ΠΑΡΑΡΤΗΜΑΤΑ</u>		
1.	Κατάλογος δήμων και κοινοτήτων κατά επαρχία στην Αγγλική γλώσσα	97
2.	Ερωτηματολόγιο Έρευνας Αμπελιών, 2007	107
<u>Production of Vines</u>		
5.	Use of the total production of wine grapes and table grapes by district, 2007	
6.1.1	Production of wine grapes by variety and by district and community, 2007	
6.1.2	Production of wine grapes by variety and by district and community, 2007	
6.2	Production of table grapes by variety and by district and community, 2007	
6.3	Grape quantities not gathered by type and by district and community, 2007	
<u>Sales Value of Grapes</u>		
7.	Quantity and value of sales of grapes to the wine industries by variety, 2007	
8.	Quantity and value of sales of grapes to traders or supermarkets by variety, 2007	
<u>PART C: APPENDICES</u>		
1.	List of municipalities and communities by district in English	
2.	Questionnaire of Vines Survey 2007 (in Greek)	

ΜΕΡΟΣ Α: ΕΙΣΑΓΩΓΗ ΚΑΙ ΚΥΡΙΑ ΣΤΟΙΧΕΙΑ

PART A: INTRODUCTION AND MAIN RESULTS

1. ΕΙΣΑΓΩΓΗ

1.1 Σκοπός της Έρευνας

Η Έρευνα Αμπελιών 2007 είχε σκοπό την εξακρίβωση στοιχείων για τις εκτάσεις, την παραγωγή και τις τιμές των σταφυλιών που παράγονται από γεωργικές εκμεταλλεύσεις με αμπέλια στην Κύπρο, τα οποία στοιχεία θεωρούνται απαραίτητα για σκοπούς αξιολόγησης των εξελίξεων και των τάσεων στον τομέα αυτό.

1.2 Κάλυψη της Έρευνας

Η Έρευνα κάλυψε άνω του 90% των κατόχων γεωργικής έκτασης με αμπέλια στις ελεύθερες περιοχές της Κύπρου, δηλαδή στις περιοχές που ελέγχονται από την Κυβέρνηση της Κυπριακής Δημοκρατίας. Το πλαίσιο δειγματοληψίας προέρχεται από το μητρώο της Απογραφής Γεωργίας 2003. Το δείγμα είναι στρωματοποιημένο κατά γεωγραφική περιοχή και κατηγορία προϊόντων και επιλέγεται με πιθανότητες σε αναλογία με το μέγεθος κάθε μονάδας (το μέγεθος αντιστοιχεί στην έκταση κάθε μονάδας όπως υπολογίστηκε κατά την Απογραφή 2003).

Η απογραφόμενη μονάδα ήταν η γεωργική εκμετάλλευση που καλλιεργά αμπέλια, η οποία καθορίστηκε ως η υπό ενιαία διαχείριση τεχνικοοικονομική μονάδα, που παράγει σταφύλια. Για τις ανάγκες της έρευνας, μια τέτοια μονάδα θεωρείται ως εκμετάλλευση και απογράφεται μόνο αν χρησιμοποιεί έκταση γης ίση ή μεγαλύτερη από ένα (1) δεκάριο.

1.3 Χρόνος αναφοράς των στοιχείων

Η περίοδος αναφοράς της Έρευνας ήταν η 1^η Οκτωβρίου 2006 μέχρι 30 Σεπτεμβρίου 2007.

1.4 Συλλογή στοιχείων

Η Έρευνα Αμπελιών 2007 πραγματοποιήθηκε την περίοδο από τις 15 Οκτωβρίου 2007 μέχρι το τέλος Μαρτίου 2008. Η συλλογή των στοιχείων έγινε από απογραφείς με προσωπικές συνεντεύξεις με τους κατόχους των εκμεταλλεύσεων.

Τα στοιχεία που συλλέγηκαν στην Έρευνα αφορούσαν τα χαρακτηριστικά των κατόχων εκμεταλλεύσεων (διεύθυνση, ηλικία, νομική υπόσταση, κ.α.), τη μορφή διακατοχής, τις εκτάσεις των

1. INTRODUCTION

1.1 Objective of the Survey

The Survey of Vines 2007 aimed at deriving data on the areas, production and prices of grapes produced by agricultural holdings with vines in Cyprus, which are considered necessary for the evaluation of the developments and trends in this sector over time.

1.2 Survey Coverage

The Survey covered more than 90% of the holders of agricultural land under vines in the Government controlled area of Cyprus (i.e. the area not occupied by the Turkish forces). The sampling frame was provided by the Census of Agriculture 2003. The sample is stratified by agricultural region and product group and holdings are selected with PPS (Probability Proportional to Size), the size being the area of every unit as it was estimated for each holding in the frame, in the Agricultural Census of 2003.

The unit of enumeration was the agricultural holding under vines, which was defined as the technical-economical unit under single management that produces grapes. For the purpose of the Survey, a unit of this type is considered a holding and is enumerated only if it has agricultural area equal or greater than one (1) decare.

1.3 Reference period

The reference period of the Survey was the period from 1st of October 2006 up to 30th of September 2007.

1.4 Collection of data

The Survey of Vines 2007 was conducted during the period from 15th of October 2007 up to the end of March 2008. The data were collected by enumerators through personal interviews with the holders.

The information collected during the Survey related to the characteristics of the holders (address, age, legal status, etc.), land tenure, the areas under vines (irrigated or not), re-plantations,

αμπελιών (αρδευθείσες και μη), αναφυτεύσεις, νέες φυτεύσεις, εκριζώσεις, την παραγωγή σταφυλιών, όπως και τις τιμές πώλησης στις οινοβιομηχανίες και στους εμπόρους ή υπεραγορές.

new plantations, extirpations, production of grapes, as well as the sale price to wine industries and to traders or supermarkets.

1.5 Ταξινόμηση αποτελεσμάτων της Έρευνας

Τα στοιχεία από την Έρευνα έχουν πινακοποιηθεί με βάση τη διαμονή των κατόχων των εκμεταλλεύσεων.

1.5 Classification of Survey results

The Survey data have been tabulated by the place of residence of the holder.

Τα αποτελέσματα της Έρευνας ταξινομούνται και παρουσιάζονται στην Έκθεση αυτή για τα ακόλουθα γεωγραφικά επίπεδα:

The geographical levels by which the Survey results are classified and presented in this Report are as follows:

- ολόκληρη η χώρα (εξαιρουμένων των κατεχόμενων περιοχών)
- διοικητικές επαρχίες
- δήμοι/κοινότητες

- whole country (excluding the occupied areas of the country)
- administrative districts
- municipalities/communities

Όλα τα στοιχεία της Έρευνας είναι διαθέσιμα σε όλα τα πιο πάνω επίπεδα.

All Survey data are available at all the above levels.

1.6 Εμπιστευτικότητα στοιχείων

Σύμφωνα με τον περί Στατιστικής Νόμο 15 (1) 2000 όλα τα στοιχεία που συγκεντρώνει η Στατιστική Υπηρεσία τηρούνται ως άκρως εμπιστευτικά και μόνο για σκοπούς στατιστικής.

1.6 Confidentiality of data

In compliance with the Statistics Law 15 (1) 2000 all data collected are treated by the Statistical Services as confidential and are only for statistical purposes.

2. ΑΝΑΛΥΣΗ ΤΩΝ ΚΥΡΙΟΤΕΡΩΝ ΑΠΟΤΕΛΕΣΜΑΤΩΝ

Τα κυριότερα στοιχεία της Έρευνας Αμπελιών 2007 συνοπτικά έχουν ως ακολούθως:

2.1 Εκμεταλλεύσεις και γεωργική έκταση

Ο συνολικός αριθμός των εκμεταλλεύσεων που καταγράφηκε κατά την Έρευνα ήταν 6.501 και η συνολική έκταση που δηλώθηκε από τις γεωργικές εκμεταλλεύσεις ήταν 81.939 δεκάρια, σημειώνοντας μείωση της τάξης του 9,5% σε σχέση με το 2006 που ήταν 90.515 δεκάρια.

Ο πιο κάτω πίνακας παρουσιάζει την κατανομή των εκμεταλλεύσεων με αμπέλια και της έκτασης τους κατά επαρχία.

2. ANALYSIS OF MAIN RESULTS

The main findings of the Vines Survey 2007 can be summarized as follows:

2.1 Holdings and agricultural area

The total number of holdings enumerated during the Survey was 6.501 and the total area reported by agricultural holdings under vines amounted to 81.939 decares recording a decrease of 9,5% in comparison to 90.515 decares reported in 2006.

The following table shows the distribution of holdings under vines and their area by district.

Επαρχία District	Αριθμός Εκμεταλλεύσεων Number of Holdings		Έκταση (δεκάρια) Area (decares)	
	2006	2007	2006	2007
ΣΥΝΟΛΟ - TOTAL	7.303	6.501	90.515	81.939
ΛΕΥΚΩΣΙΑ - LEFKOSIA	1.439	1.198	10.914	8.505
ΑΜΜΟΧΩΣΤΟΣ - AMMOCHOSTOS	7	9	51	52
ΛΑΡΝΑΚΑ - LARNACA	164	152	1.376	1.197
ΛΕΜΕΣΟΣ - LEMESOS	3.197	2.760	36.817	33.268
ΠΑΦΟΣ - PAFOS	2.496	2.382	41.357	38.918

2.2 Κάτοχοι

Τα κυριότερα χαρακτηριστικά των κατόχων γεωργικών εκμεταλλεύσεων με αμπέλια όπως προέκυψαν από την Έρευνα ήταν:

Νομική υπόσταση: Η μεγάλη πλειοψηφία των εκμεταλλεύσεων, 6.481 από τις 6.501 ή 99,7% ανήκαν σε ιδιώτες κατόχους, 16 σε εταιρείες, και 4 στο Δημόσιο.

2.3 Έκτασεις Αμπελιών

Από τη συνολική έκταση που καταγράφηκε κατά την έρευνα 75.151 δεκάρια, δηλαδή το 91,7%, ήταν εκτάσεις που καλλιεργούν οινοποιήσιμα σταφύλια και τα υπόλοιπα 6.788 δεκάρια ήταν εκτάσεις με επιτραπέζια σταφύλια.

2.2 Holders

The main characteristics of agricultural holders with vines as derived from the Survey were:

Legal status: The great majority of holdings, 6.481 out of 6.501 or 99,7%, were operated by individuals, 16 by companies, and 4 by Government.

2.3 Areas under Vines

Of the total land enumerated, during the survey was 91,7% (75.151 decares) referred to areas and the remaining 6.788 decares referred to as areas with table grapes.

Η συνολική έκταση των **οινοποιήσιμων** σταφυλιών σημείωσε μείωση κατά 9,7% σε σχέση με τον προηγούμενο χρόνο στον οποίο η αντίστοιχη έκταση ήταν 83.211. Οι ποικιλίες οινοποιήσιμων σταφυλιών με τις μεγαλύτερες εκτάσεις που καταγράφηκαν ήταν το Μαύρο (εκτός κουμανδάριας) με 41,2% της έκτασης (30.936 δεκάρια), το Ξυνιστέρι (εκτός κουμανδάριας) με 15,6% (11.759 δεκάρια), το Carignan Noir με 8,1% (6.081 δεκάρια) και το Ξυνιστέρι (για κουμανδάρια) με 6,1% (4.568 δεκάρια).

Η συνολική έκταση **επιτραπέζιων** σταφυλιών σημείωσε μείωση κατά 7,1% το 2007 φτάνοντας τα 6.789 δεκάρια σε σύγκριση με τα 7.304 δεκάρια που καταγράφηκαν το 2006. Από τις εκτάσεις επιτραπέζιων σταφυλιών το μεγαλύτερο ποσοστό (79,9%), δηλαδή 5.422 δεκάρια ήταν καλλιέργειες με Σουλτανίνα.

Η συνολική έκταση **αναφύτευσεων** αμπελώνων ήταν 1.530 δεκάρια με τις πλείστες περιπτώσεις να αφορούν την επαρχία Λεμεσού (58,3%). Η συνολική αναφυτευμένη έκταση που καταγράφηκε το 2007 παρουσίασε αύξηση 19,2%, σε σχέση με το 2006.

Η συνολική έκταση με **νέες φυτεύσεις** φτάνει τα 285 δεκάρια σε σχέση με τα 171 δεκάρια που καταγράφηκαν το 2006. Το σύνολο των **εκριζώσεων** ήταν 1.331 δεκάρια σημειώνοντας σημαντική μείωση (64,9%) σε σχέση με το 2006. Η επαρχία Πάφου παρουσιάζεται να έχει το 65,4% της έκτασης των εκριζώσεων.

The total area of **wine grapes** was decreased by 9,7% compared to the previous year, where the corresponding area was 83.211 decares. The varieties of wine grapes with the greatest areas as recorded in the Survey, were Black (not used for coumandaria) with 41,2% of the total area (30.936 decares), Xinisteri (not used for coumandaria) with 15,6% (11.759 decares), Carignan Noir with 8,1% (6.081 decares) and Xinisteri (used for coumandaria) with 6,1% (4.568 decares).

The total area of **table grapes** recorded in 2007 was decreased by 7,1% reaching 6.789 decares compared to 7.304 decares in 2006. From the total area of table grapes the greatest percentage (79,9%) was areas cultivating Sultana with 5.422 decares .

The total area under vines **replanted** amounted to 1.530 decares with the majority of the cases in the Lemesos district (58,3%). The total replanted area in 2007 recorded an increase of 19,2% compared to 2006.

The total area with **new plantations** was 285 decares compared to 171 decares recorded in 2006. The total **extirpations** amounted to 1.331 decares recording a significant decrease (64,9%) compared to 2006. The district of Paphos is presented to have the 65,4% of the total extirpations area.



2.4 Αρδευση

Η συνολική έκταση που καταγράφηκε ως αρδευθείσα (ποτίστηκε μια ή περισσότερες φορές) ήταν 10.365 δεκάρια, δηλαδή το 12,6% της συνολικής έκτασης με αμπέλια που καταγράφηκε. Η αρδευθείσα έκταση κατά το 2007 παρουσίασε μείωση της τάξης του 11,1% σε σχέση με το 2006.

Από τη συνολική αρδευθείσα έκταση, τα 4.215 δεκάρια ήταν τα οινοποιήσιμα σταφύλια, δηλαδή το 40,7% και τα υπόλοιπα 6.150 δεκάρια, δηλαδή το 59,3% ήταν τα επιτραπέζια.

2.5 Παραγωγή Αμπελιών

Η συνολική παραγωγή σταφυλιών το 2007 μειώθηκε κατά 15,2% φτάνοντας τα 33.892.258 κιλά, σε σχέση με τα 39.979.557 κιλά που καταγράφηκαν το 2006. Η συνολική παραγωγή χωρίζεται σε πωλήσεις, ιδιοκατανάλωση, στις απώλειες και στη ποσότητα που δεν τρυγήθηκε.

Οι πωλήσεις σε οινοβιομηχανίες ήταν το 63,2% της συνολικής παραγωγής (21.404.067 κιλά), ενώ οι πωλήσεις στους εμπόρους και στις υπεραγορές το 6,5% (2.208.181 κιλά). Οι κρατήσεις από τους παραγωγούς για μεταποίηση ανήλθαν στο 9,8% (3.322.507 κιλά), ενώ οι κρατήσεις για κατανάλωση ανήλθαν στο 1,0% (335.182 κιλά) της συνολικής παραγωγής σταφυλιών. Σχετικά μεγάλο είναι το ποσοστό της ποσότητας των αμπελιών που δεν τρυγήθηκαν το οποίο φτάνει το 19,5% (6.606.541 κιλά), ενώ οι απώλειες ήταν μηδαμινές.

Ο όγκος παραγωγής των οινοποιήσιμων σταφυλιών παρουσίασε μείωση κατά 11,9% και έφτασε τα 29.432.856 κιλά σε σχέση με τα 33.412.696 κιλά του προηγούμενου χρόνου. Κυριότερη οινοποιήσιμη ποικιλία ήταν το Μαύρο εκτός κουμανδαρίας (42,0%), μετά το Ξυνιστέρι εκτός κουμανδαρίας (19,5%) και το Carignan Noir (12,7%).

Η παραγωγή των επιτραπέζιων σταφυλιών ήταν 4.459.402 κιλά με βασικότερη ποικιλία την Σουλτανίνα, η οποία έχει το 77,4% της παραγωγής. Σημαντική ήταν η μείωση της συνολικής παραγωγής των επιτραπέζιων σταφυλιών (32,1%) σε σχέση με τα 6.566.862 κιλά που καταγράφηκαν το 2006.

2.4 Irrigation

The total land enumerated as irrigated (irrigated one or more times) was 10.365 decares, amounting to 12,6% of the total land under vines enumerated. The total irrigated area under vines in 2007 presented reduction of the order of 11,1% in comparison with 2006.

Of the total irrigated area, 4.215 decares, amounting to 40,7%, were areas with wine grapes and the remaining 6.150 decares, amounting to 59,3% referred to areas with table grapes.

2.5 Production of Vines

The total vine production in 2007 decreased by 15,2%, reaching 33.892.258 kilos compared to 39.979.557 kilos in 2006. The total vine production is broken down to sales, own consumption, losses and quantities of grapes not gathered.

Sales to wine industries accounted for 63,2% (21.404.067 kilos) of the total production, while sales to traders and supermarkets were 6,5% (2.208.181 kilos) of the total production. Withholdings from producers for processing purposes were 9,8% (3.322.507 kilos), while withholdings for consumption were 1,0% (335.182 kilos) of the total production of grapes. A significant quantity of the total production of grapes, 19,5% corresponding to 6.606.541 kilos, was not gathered, while losses were marginal.

The volume of the total production of wine grapes was decreased by 11,9% and reached to 29.432.856 kilos compared to 33.412.696 kilos of the previous year. The main wine grape variety was the Black grapes not used for coumandaria (42,0%), followed by Xinisteri grapes not used for coumandaria (19,5%) and Carignan Noir (12,7%).

Production of table grapes was 4.459.402 kilos with Sultana being the basic variety, corresponding to 77,4% of the total production of table grapes. However, there was a significant decrease (32,1%) in the total production of table grapes compared with the 6.566.862 kilos recorded in 2006.

2.6 Αξία Πωλήσεων Σταφυλιών

Βάση της Έρευνας, η συνολική αξία των πωλήσεων σταφυλιών στις οινοβιομηχανίες φτάνει τις £3.127.042 (€5.378.512) το 2007 σε σχέση με τις £3.519.927 (€6.124.672) του 2006.

Η μέση τιμή των οινοποιήσιμων σταφυλιών από τις οινοβιομηχανίες το 2007 ήταν ελάχιστα αυξημένη και έφτασε στις £147 (€253) τον τόνο σε σχέση με τις £141 (€244) τον τόνο του προηγούμενου χρόνου.

Η συνολική αξία των πωλήσεων σταφυλιών σε εμπόρους και υπεραγορές φτάνει τις £967.224 (€1.663.626) παρουσιάζοντας μείωση σε σχέση με το 2006 που έφταναν τις £1.028.795 (€1.790.104).

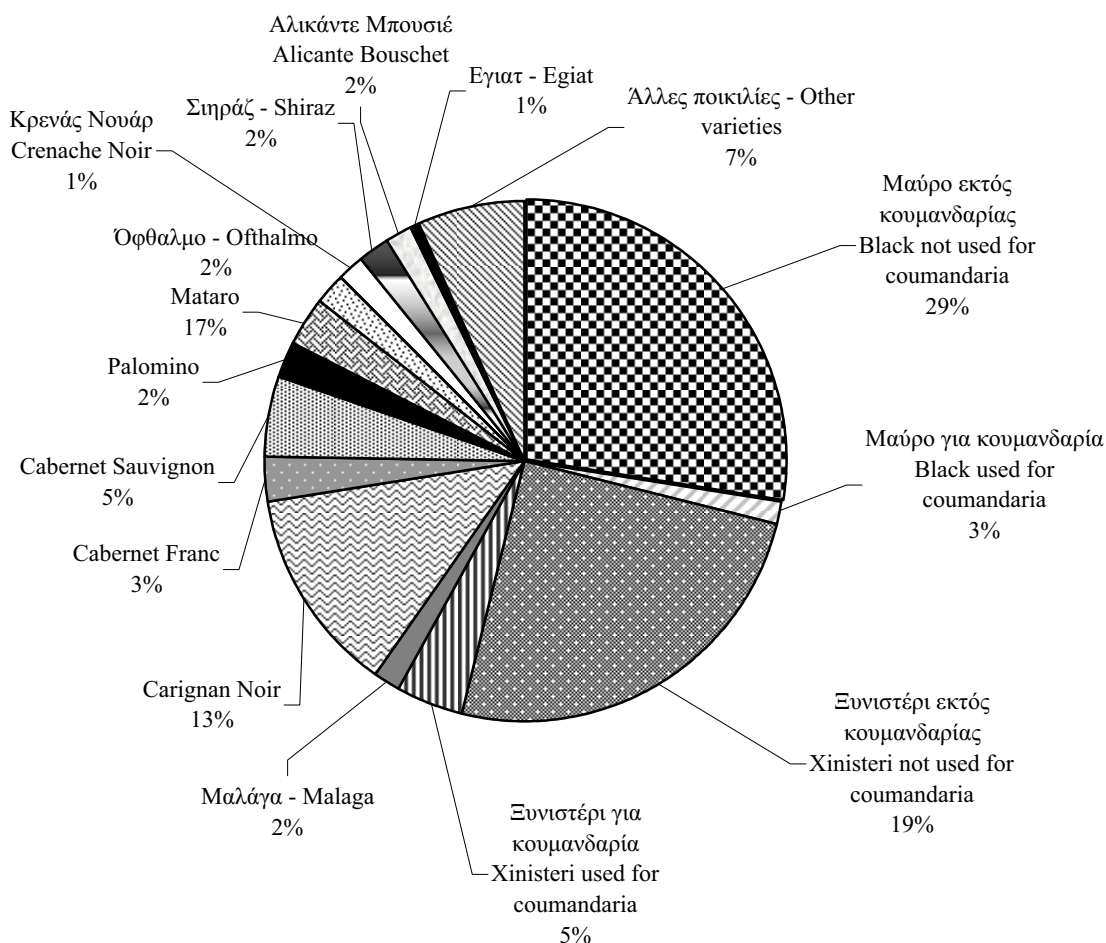
2.6 Sales Value of Grapes

According to the Survey, the total value of sales to wine industries, reached £3.127.042 (€5.378.512) in 2007 compared to £3.519.927 (€6.124.672) in 2006.

The average price of wine grapes given by the wine industries in 2007 was slightly increased and reached to £147 (€253) per ton compared to £141 (€244) per ton of the previous year.

The total value of sales to traders and supermarkets reached £967.224 (€1.663.626) recording a decrease in comparison to 2006, which were £1.028.795 (€1.790.104).

Διάγραμμα 2: Αξία πωλήσεων οινοποιήσιμων σταφυλιών στις οινοβιομηχανίες κατά ποικιλία, 2007
Figure 2: Sales Value of Wine grapes to wine industries by variety, 2007



3. ΟΡΙΣΜΟΙ ΟΡΩΝ ΤΗΣ ΕΡΕΥΝΑΣ

Οι έννοιες και οι ορισμοί που χρησιμοποιήθηκαν στην Έρευνα Αμπελιών 2007 βασίστηκαν στις συστάσεις του Διεθνούς Οργανισμού Τροφίμων και Γεωργίας του ΟΗΕ (FAO) και στους σχετικούς κανονισμούς και οδηγίες της Ευρωπαϊκής Ένωσης.

Οι ορισμοί και περισσότερες επεξηγήσεις των κυριότερων όρων της Έρευνας δίδονται πιο κάτω:

3.1 Γεωργική Εκμετάλλευση

Ως γεωργική εκμετάλλευση ορίζεται μια ενιαία μονάδα, τόσο από τεχνική, όσο και από οικονομική άποψη, που έχει ενιαία διαχείριση και παράγει γεωργικά προϊόντα.

Στην Έρευνα Αμπελιών 2007 περιλήφθηκε κάθε εκμετάλλευση, της οποίας ο κάτοχος (φυσικό ή νομικό πρόσωπο) εκμεταλλευόταν ένα (1) ή περισσότερα δεκάρια χρησιμοποιούμενης γεωργικής γης.

3.2 Γεωγραφική θέση της εκμετάλλευσης

Η εκμετάλλευση, και όλες οι πληροφορίες σχετικά με αυτήν, θεωρούνται ότι βρίσκονται στην περιοχή συλλογής των στοιχείων, δηλαδή στον Δήμο ή την Κοινότητα όπου είναι η μόνιμη κατοικία του κατόχου της (ατομική εκμετάλλευση) ή η έδρα της εκμετάλλευσης, αν αυτή ανήκει σε νομικό πρόσωπο.

3.3 Κάτοχος

Κάτοχος γεωργικής εκμετάλλευσης είναι το φυσικό ή νομικό πρόσωπο που έχει τη νομική και οικονομική ευθύνη της εκμετάλλευσης.

3.4 Νομική υπόσταση του κατόχου

Ο όρος “νομική υπόσταση” δεν περιορίζεται κατά ανάγκη αυστηρά στα νομικά χαρακτηριστικά της διαχείρισης της εκμετάλλευσης, αλλά ουσιαστικά αφορά τα ευρύτερα γνωρίσματα ορισμένων κατηγοριών διαχείρισης.

Φυσικό πρόσωπο (ατομική εκμετάλλευση) μπορεί να είναι είτε ένα μόνο άτομο, είτε μια ομάδα ατόμων, εφόσον αυτά δεν συνιστούν νομικό πρόσωπο. Στην ατομική εκμετάλλευση, ο κάτοχος διαχειρίζεται γεωργική γη για το συμφέρον του ίδιου και της οικογένειάς του, χωρίς καμία νομική ή άλλη συμφωνία με άλλα άτομα ή νοικοκυριά.

3. DEFINITIONS OF SURVEY TERMS

The concepts and definitions used in the Vines Survey 2007 are based on the recommendations of the International Food and Agriculture Organization of the UN (FAO) and the respective Program of the European Union.

The definitions and further explanations of the main terms used in the Survey are given below:

3.1 Agricultural Holding

An agricultural holding is a single unit, as of a technical and as of an economical aspect, under single management that produces agricultural products.

The Vines Survey 2007 included every holding, of which the holder (natural or legal person) used one (1) or more decares of utilized agricultural area.

3.2 Geographical location of the holding

The holding, and all relevant information, is considered to be located in the area where data were collected, i.e. in the Municipality or the Community, in which the holder is permanently resident (private holding), or in the location of the head of the holding, if it belongs to a legal person.

3.3 Holder

Holder of an agricultural holding is the natural or legal person who is legally and economically responsible for the holding.

3.4 Legal status of holder

The term “legal status” is not necessarily confined strictly to the legal characteristics of operating the holding, as it essentially concerns the broader aspects of identifying certain categories of operation.

A **natural person** (private holding) may be either a single individual or group individuals, who are not a legal person. In a private holding, the holder operates agricultural land in his/her own interests and without any legal or other agreement with other individuals or households.

Νομικό πρόσωπο μπορεί να είναι Δημόσιο ή εταιρεία. Στα νομικά πρόσωπα περιλαμβάνονται: το Κράτος, οι οργανισμοί τοπικής αυτοδιοίκησης, η εκκλησία, τα μοναστήρια, άλλοι οργανισμοί με δημόσιο ή ημιδημόσιο χαρακτήρα, τα ιδρύματα και όλες οι εμπορικές επιχειρήσεις - ατομικές, εταιρείες περιορισμένης ευθύνης (ΛΤΔ) και Δημόσιες Εταιρείες.

3.5 Αρδευση

Η **αρδευθείσα** έκταση είναι το σύνολο των εκτάσεων που πραγματικά ποτίστηκαν, τουλάχιστον μία φορά, κατά την περίοδο αναφοράς της Έρευνας.

3.6 Φυτεύσεις

Αναφύτευση είναι η περίπτωση όπου εκριζώνεται ένα αμπέλι και μετά από δύο χρόνια αγρανάπαυση, ξαναφυτεύεται το ίδιο αμπέλι με την ίδια ή με άλλη ποικιλία.

Νέα φύτευση θεωρείται η περίπτωση όπου το αμπέλι φυτεύεται είτε για πρώτη φορά ή το αμπέλι αυτό έχει εγκαταληφθεί πριν από χρόνια (περισσότερα από δύο) και τώρα δίνεται άδεια για επαναφύτευση.

3.7 Μονάδα μέτρησης της έκτασης

1 δεκάριο = 1.000 τετραγωνικά μέτρα
1 δεκάριο = 0,75 σκάλες
1 σκάλα = 1,34 δεκάρια
1 εκτάριο = 10 δεκάρια

3.8 Νομισματική μονάδα και Συναλλαγματικές ισοτιμίες

1 Κυπριακή λίρα (£) = 100 σεντ

A **legal person** can be public or company. Legal persons include: the State, regions, the church and its institutions, other institutions of public or semi-public government, foundations and all commercial enterprises – private, companies with limited liabilities (Ltd) and Public Companies.

3.5 Irrigation

Irrigated area is the area of crops which have actually been irrigated at least once during the reference period of the Survey.

3.6 Plantations

Replantation is considered the case where a vine is extirpated and after two years of being under fallow land, the same area is replanted with the same or another variety of grapes.

New plantation is the case where a vine is planted either for the first time or after being abandoned for more than two years and has now permission for a replantation.

3.7 Units of area measurement

1 decare = 1.000 square meters
1 decare = 0,75 donums
1 donum = 1,34 decares
1 hectare = 10 decares

3.8 Currency unit used and Exchange rates

1 Cyprus pound (£) = 100 cent

Ισοτιμία προς Κ£	2001	2002	2003	2004	2005	2006	2007	Exchange rate /C£
Ευρώ	1,74	1,74	1,71	1,72	1,73	1,74	1,72	Euro
Στερλίνα	1,08	1,09	1,19	1,17	1,19	1,18	1,17	Sterling pound
Δολλάριο ΗΠΑ	1,56	1,64	1,94	2,14	2,15	2,18	2,35	U.S. Dollar

3.9 Χρήση συμβόλων

.. Δεν εφαρμόζεται
Μηδέν ή λιγότερο από το μισό της μονάδας
Κ£ ή £ Κυπριακή Λίρα
τόνος Μετρικός τόνος
€ Ευρώ

3.9 Symbols used

.. Not applicable
0 Nil or less than half of the unit of measurement
C£ or £ Cyprus Pound
ton Metric ton
€ Euro

ΜΕΡΟΣ Β: ΠΙΝΑΚΕΣ ΣΤΟΙΧΕΙΩΝ

PART B: DATA TABLES

ΠΙΝΑΚΑΣ 1: ΕΚΤΑΣΗ ΚΑΙ ΠΑΡΑΓΩΓΗ ΑΜΠΕΛΙΩΝ ΚΑΤΑ ΕΙΔΟΣ ΚΑΙ ΠΟΙΚΙΛΙΑ, 2006 - 2007
TABLE 1: AREA AND PRODUCTION OF VINES BY TYPE AND VARIETY, 2006 - 2007

Είδος/Ποικιλία Type/Variety	Σύνολο Παραγωγής/Total Production (κιλά)/(kilos)		Σύνολο Έκτασης/Total Area (δεκάρια)/(decares)	
	2006	2007	2006	2007
ΣΥΝΟΛΟ - TOTAL	39.979.557	33.892.258	90.515	81.939
Οινοποιήσιμα - Wine grapes	33.412.696	29.432.856	83.211	75.151
Μαύρο - Black:				
εκτός κουμανδαρίας- not used for coumandaria	13.973.997	12.352.737	35.301	30.936
για κουμανδαρία - used for coumandaria	385.831	300.733	2.420	2.210
Ξυνιστέρι - Xinisteri:				
εκτός κουμανδαρίας- not used for coumandaria	5.890.461	5.744.353	12.562	11.759
για κουμανδαρία - used for coumandaria	432.500	732.572	4.400	4.568
Μαλάγα - Malaga	1.028.449	707.345	1.743	1.535
Carignan Noir	4.788.653	3.732.752	7.315	6.081
Cabernet Franc	737.920	524.834	2.576	2.008
Cabernet Sauvignon	1.026.188	896.852	3.563	3.257
Palomino	688.170	550.758	774	599
Mataro	..	784.174	..	1.856
Όφθαλμο - Ophthalmo	..	704.783	..	1.390
Κρενάς Νουάρ - Crenache Noir	..	382.023	..	1.008
Σιηράζ - Shiraz	..	284.652	..	1.751
Αλικάντε Μπουσιέ - Alicante Bouschet	..	434.974	..	1.035
Εγιατ - Egiat	..	249.303	..	624
Άλλες ποικιλίες - Other varieties	4.460.526	1.050.114	12.558	4.533
Επιτραπέζια - Table grapes	6.566.862	4.459.402	7.304	6.789
Σουλτανίνα - Sultana	5.113.819	3.450.357	5.786	5.422
Περλέτ - Perlet	245.910	176.632	204	179
Κάρντιναλ - Cardinal	474.574	258.847	374	276
Άλλες ποικιλίες - Other varieties	732.559	573.566	940	912

ΠΙΝΑΚΑΣ 2: ΕΚΤΑΣΕΙΣ ΑΜΠΕΛΙΩΝ ΚΑΤΑ ΕΙΔΟΣ ΚΑΙ ΚΑΤΑ ΕΠΑΡΧΙΑ ΚΑΙ ΚΟΙΝΟΤΗΤΑ, 2007
TABLE 2: AREAS UNDER VINES BY TYPE AND BY DISTRICT AND COMMUNITY, 2007

(δεκάρια-decares)

Κωδ. Code	Επαρχία Δήμος/Κοινότητα District Municipality/Community	Σ Υ Ν Ο Λ Ο T O T A L	Οινοποιήσιμα Wine Grapes	Επιτραπέζια Table Grapes
	Σ Υ Ν Ο Λ Ο - T O T A L	81.939	75.151	6.789
1	ΛΕΥΚΩΣΙΑ - LEFKOSIA	8.505	8.377	128
3	ΑΜΜΟΧΩΣΤΟΣ - AMMOCHOSTOS	52	39	13
4	ΛΑΡΝΑΚΑ - LARNACA	1.197	1.033	164
5	ΛΕΜΕΣΟΣ - LEMESOS	33.268	27.514	5.754
6	ΠΑΦΟΣ - PAFOS	38.918	38.187	731
1	ΛΕΥΚΩΣΙΑ - LEFKOSIA	8.505	8.377	128
1000	Δήμος Λευκωσίας	486	462	24
1010	Δήμος Αγίου Δομετίου	336	332	4
1011	Δήμος Έγκωμης	196	192	4
1012	Δήμος Στροβόλου	1.349	1.323	26
1013	Δήμος Αγλαντζιάς (Αγλαγγιά)	174	174	0
1021	Δήμος Λακατάμειας	599	583	17
1023	Δήμος Λατσιών (Λακκιά)	239	239	0
1024	Γέρι	21	17	5
1101	Μαθιάτης	*	*	*
1102	Αλάμπρα	5	5	0
1103	Αγία Βαρβάρα	5	5	0
1105	Νήσου	23	23	0
1106	Πέρα Χωριό	*	*	0
1107	Δήμος Ιδαλίου	29	29	0
1109	Λυθροδόνας & Μονή Προφήτη Ηλία	17	17	0
1200	Καμπί	293	291	*
1201	Φαρμακάς	965	965	*
1202	Απλίκι	24	24	0
1204	Γούρρη	85	85	0
1206	'Αγιος Επιφάνιος (Ορεινής)	24	24	0
1208	Μαλούντα	10	10	0
1209	Κλήρου	17	17	0
1210	Αρεδιού	24	23	*
1212	Αγροκηπιά	12	12	0
1213	Μιτσερό (Περ. Μονή Αγ. Παντελ.)	16	15	*
1220	Καπέδες	7	7	0
1222	Αναλιόντας (Περ. Μονή Αρχ.Μιχ.)	9	9	0
1223	Καμπιά	28	27	*
1225	Τσέρι	139	139	0
1226	Πολιτικό -Μονή Αγ.Ηρακλ.&Φιλάνι	21	21	*
1227	Πέρα	55	55	0
1229	Ψυμολόφου	8	8	0
1230	Εργάτες	22	22	0
1231	Ανάγεια	13	13	0
1232	Πάνω Δευτερά	10	10	0
1233	Κάτω Δευτερά	28	28	0
1241	Παλαιομέτοχο	8	8	0
1243	Κοκκινότριμιθιά	59	58	*
1244	Μάμμαρη	*	*	0
1300	Παλαιχώρι Μόρφου	214	213	*
1301	Ασκάς	328	326	*
1302	'Αλωνα	264	263	*
1303	Φτερικούδι	45	45	0
1304	Πολύστυπος	351	349	*

(Συν.-Cont'd)

ΠΙΝΑΚΑΣ 2(Συν.): ΕΚΤΑΣΕΙΣ ΑΜΠΕΛΙΩΝ ΚΑΤΑ ΕΙΔΟΣ ΚΑΙ ΚΑΤΑ ΕΠΑΡΧΙΑ ΚΑΙ ΚΟΙΝΟΤΗΤΑ, 2007

TABLE 2(Cont'd): AREAS UNDER VINES BY TYPE AND BY DISTRICT AND COMMUNITY, 2007

(δεκάρια-decares)

Κωδ. Code	Επαρχία Δήμος/Κοινότητα District Municipality/Community	Σ Υ Ν Ο Λ Ο TOTAL	Οινοποιήσιμα Wine Grapes	Επιτραπέζια Table Grapes
1305	Λαγουδερά	122	112	10
1307	Λιβάδια	11	11	0
1308	Αληθινού	10	10	0
1309	Πλατανιστάσα	163	163	0
1310	Παλαιχώρι Ορεινής	55	55	0
1320	Ξυλιάτος	20	20	0
1322	Νικητάρι (Περύλ. Ασίνου)	*	*	0
1323	Βυζακιά	18	17	*
1324	Αγία Μαρίνα (Ξυλιάτου)	59	59	0
1327	Ορούντα	22	22	0
1329	Κάτω Κουτραφάς (Περύλ. Μάνδρες)	5	5	0
1330	Ποτάμι	*	*	0
1360	Ακάκι	30	30	0
1361	Περιστερώνα	30	30	0
1362	Αστρομερίτης	16	16	0
1368	Μένικο	9	9	0
1400	Σπήλια	43	43	0
1402	Αγία Ειρήνη	16	16	0
1403	Καννάβια (Περύλ. Καπουρά)	41	41	0
1404	Κακοπετριά -Πλατάνια,Αγ.Νικ.Στ.	*	*	0
1405	'Αγιος Θεόδωρος (Σολέας)	*	*	0
1406	Γαλάτα	5	5	0
1407	Σινάορος	12	12	0
1409	Τεμβριά	6	6	0
1410	Κοράκου (Περύλ. Αγρολάδου)	22	21	*
1411	Ευρύχου	11	11	0
1422	Μουτουλλάς	97	94	*
1423	Οίκος	131	130	*
1424	Καλοπαναγιώτης-Ορκόντας,Ι.Λαμπ.	55	47	8
1425	Γερακιές	569	566	*
1426	Τσακίστρα (Περύλ. Μονή Κύκκου)	106	104	*
1427	Κάμπος	242	241	*
1457	Κάτω Πύργος	*	*	0
3	ΑΜΜΟΧΩΣΤΟΣ - ΑΜΜΟΧΟΣΤΟΣ	52	39	13
3100	Δήμος Αγίας Νάπας -& Αγία Θέκλα	*	*	0
3101	Δήμος Παραλιμνίου	11	9	*
3102	Δήμος Δερύνειας-Στροβίλ.&Α.Νικ.	6	4	*
3103	Σωτήρα	17	17	0
3105	Φρέναρος	5	5	0
3111	'Αχνα (Περύλ. Δασάκι)	10	*	8
4	ΛΑΡΝΑΚΑ - LARNACA	1.197	1.033	164
4000	Δήμος Λάρνακας	160	144	16
4010	Δήμος Αραδίππου	16	15	*
4011	Λιβάδια	*	*	0
4012	Δρομολαξιά	14	14	0
4102	Βορόκληνη(Ορόκληνη)	21	21	0
4105	Ξυλοτύμβου (Περύλ.Δεκέλεια)	11	11	0
4107	Ξυλοφάγου	*	*	*
4110	Κίτι	4	0	4
4120	Μαζωτός	172	153	19

(Συν.-Cont'd)

ΠΙΝΑΚΑΣ 2(Συν.): ΕΚΤΑΣΕΙΣ ΑΜΠΕΛΙΩΝ ΚΑΤΑ ΕΙΔΟΣ ΚΑΙ ΚΑΤΑ ΕΠΑΡΧΙΑ ΚΑΙ ΚΟΙΝΟΤΗΤΑ, 2007

TABLE 2(Cont'd): AREAS UNDER VINES BY TYPE AND BY DISTRICT AND COMMUNITY, 2007

(δεκάρια-decares)

Κωδ. Code	Επαρχία Δήμος/Κοινότητα District Municipality/Community	ΣΥΝΟΛΟ TOTAL	Οινοποιήσιμα Wine Grapes	Επιτραπέζια Table Grapes
4122	Αναφωτίδα	412	318	94
4125	Αλεθρικό	*	*	0
4127	Αγγλισίδες	5	5	0
4202	Δήμος Αθίνου	28	28	0
4215	Κόρνος(Περιλ.Μονή Αγίας Θέκλας)	19	19	0
4302	Καλαβασός	28	15	14
4304	Χοιροκοιτία	4	*	*
4308	Σκαρίνου	*	0	*
4309	Κοφίνου	*	*	*
4311	Δήμος Πάνω Λευκάρων	18	18	0
4313	Βάβλα (Περιλ. Μονή Αγίου Μηνά)	*	*	*
4315	Ορά (Περιλ. Δράπια και Παρσάτα)	11	11	0
4317	Οδού	117	116	*
4318	'Αγιοι Βαβατσινιάς	145	138	7
5	ΛΕΜΕΣΟΣ - LEMESOS	33.268	27.514	5.754
5000	Δήμος Λεμεσού	5.651	5.092	560
5011	Δήμος Μέσα Γειτονιάς	510	501	8
5012	Δήμος Αγίου Αθανασίου	165	161	*
5013	Δήμος Γερμασόγειας	110	110	0
5020	Πάνω Πολεμίδα	63	57	6
5021	'Υψωνας	1.631	806	825
5022	Δήμος Κάτω Πολεμιδιών	1.687	1.592	95
5100	Παλόδεια	64	64	0
5101	Παραμύθα-& Μονή Παναγίας Ευαγγ.	9	7	*
5103	Φασούλα	22	19	*
5104	Μαθικολώνη	7	7	0
5105	Γεράσα	221	220	*
5106	Αψιού	16	16	0
5107	Απεσιά	20	20	0
5108	Κορφή	53	53	0
5109	Λιμνάτης	209	204	6
5110	Καπηλειό	111	111	0
5120	Μουτταγιάκα	4	0	4
5123	Ακρούντα	18	18	0
5125	Παρεκκλησιά	29	29	0
5128	Μονή	13	13	0
5132	Σανίδα	5	5	0
5136	Κελλάκι -& Μονή Ζωοδόχου Πηγής	5	*	4
5141	Αρακαπάς	*	*	0
5142	'Αγιος Παύλος	470	470	0
5143	'Αγιος Κωνσταντίνος	576	576	0
5144	Συκόπετρα	18	18	0
5145	Λουβαράς	540	538	*
5146	Καλό Χωριό (Περιλ. 'Αθρακος)	575	575	0
5147	Ζωοπηγή	480	480	0
5200	Ακρωτήρι -& Μονή Αγίου Νικολάου	62	13	49
5201	Ασώματος (Περιλ. Φασούρι)	44	0	44
5203	Τραχόνι	85	34	51
5210	Κολόσσι	234	147	86
5211	Ερήμη	36	25	11

(Συν.-Cont'd)

ΠΙΝΑΚΑΣ 2(Συν.): ΕΚΤΑΣΕΙΣ ΑΜΠΕΛΙΩΝ ΚΑΤΑ ΕΙΔΟΣ ΚΑΙ ΚΑΤΑ ΕΠΑΡΧΙΑ ΚΑΙ ΚΟΙΝΟΤΗΤΑ, 2007

TABLE 2(Cont'd): AREAS UNDER VINES BY TYPE AND BY DISTRICT AND COMMUNITY, 2007

(δεκάρια-decares)

Κωδ. Code	Επαρχία Δήμος/Κοινότητα District Municipality/Community	ΣΥΝΟΛΟ TOTAL	Οινοποιήσιμα Wine Grapes	Επιτραπέζια Table Grapes
5212	Επισκοπή	235	11	225
5213	Καντού	114	44	70
5220	Πρασιτό (Αυδήμου)	44	33	11
5221	Παραμάλι	162	23	140
5222	Αυδήμου	1.850	18	1.832
5223	Πλατανίστεια	49	0	49
5224	'Αγιος Θωμάς	16	9	7
5225	Αλέκτορα	852	*	851
5226	Ανώγυρα	161	89	73
5227	Πισσούρι	482	74	408
5300	Σούνι-Ζανακιά	135	135	0
5302	'Αλασσα	*	0	*
5303	Κάτω Κιβίδες	236	225	10
5305	'Αγιος Αμβρόσιος	169	169	0
5306	'Αγιος Θεράπων	274	273	*
5307	Λόφου	43	43	0
5308	Πάχνα	2.436	2.285	152
5310	'Αγιος Γεώργιος	129	110	19
5311	Δωρός	334	325	9
5312	Λάνεια	134	117	17
5313	Συλίκου	215	178	37
5314	Μονάγρι-& Μονή Παναγίας Αμασγού	218	211	6
5315	Τριμήκληνη	152	139	12
5316	'Αγιος Μάμας	475	465	10
5317	Κουκά	7	7	0
5320	Δωρά	412	412	0
5322	'Αρσος	811	811	0
5324	Μαλιά	516	516	0
5325	Βάσα (Κοιλανίου)	710	710	0
5326	Βουνί	336	336	0
5327	Πέρα Πεδι	114	112	*
5328	Μανδριά	404	404	0
5329	Ποταμιού	422	422	0
5330	'Ομοδος	1.701	1.699	*
5331	Κουλάνη	880	879	*
5340	'Αγιος Δημήτριος	109	87	22
5341	Παλαιόμυλος	*	*	*
5342	Πρόδρομος (Περίλ. Τρικουκκιά)	10	10	0
5343	Καμινάρια	157	157	0
5344	Τρεις Ελιές	81	79	*
5345	Λεμίθου	51	51	0
5350	Κάτω Πλάτρες (Τορναρίδες)	190	189	*
5351	Πάνω Πλάτρες (Περίλ. Τροόδος)	35	35	0
5352	Φοινί (Περ. Μονή Τροοδίτισσας)	398	395	*
5354	Κάτω Αμίαντος	57	57	0
5360	'Αγιος Θεόδωρος	171	171	0
5361	'Αγιος Ιωάννης	501	501	0
5362	Κάτω Μύλος	27	27	0
5363	Ποταμίτισσα	95	95	0
5364	Δύμες	125	124	*

(Συν.-Cont'd)

ΠΙΝΑΚΑΣ 2(Συν.): ΕΚΤΑΣΕΙΣ ΑΜΠΕΛΙΩΝ ΚΑΤΑ ΕΙΔΟΣ ΚΑΙ ΚΑΤΑ ΕΠΑΡΧΙΑ ΚΑΙ ΚΟΙΝΟΤΗΤΑ, 2007

TABLE 2(Cont'd): AREAS UNDER VINES BY TYPE AND BY DISTRICT AND COMMUNITY, 2007

(δεκάρια-decares)

Κωδ. Code	Επαρχία Δήμος/Κοινότητα District Municipality/Community	Σ Υ Ν Ο Λ Ο T O T A L	Οινοποιήσιμα Wine Grapes	Επιτραπέζια Table Grapes
5365	Πελένδρι (Περιλ. Κάρδαμα)	108	108	0
5366	Αγρός	822	816	6
5367	Αγρίδια	197	197	0
5368	Χανδριά	175	175	0
5369	Κυπερούντα	983	973	11
6	ΠΑΦΟΣ - PAFOS	38.918	38.187	731
6000	Δήμος Πάφου	8.766	8.614	152
6010	Δήμος Γεροσκήπου	1.400	1.230	171
6011	Κονιά	96	96	0
6013	Κολώνη (Περιλ. Μονή Ανατολικό)	76	76	0
6014	Αχέλεια	120	99	22
6020	Χλώρακας	298	278	20
6021	Λέμπα	14	*	11
6022	Έμπα	426	422	5
6023	Τρεμιθούσα	20	20	0
6024	Μέσα Χωριό	81	81	0
6025	Μεσόγη	181	173	8
6026	Τάλα (Περ. Μονή Αγίου Νεοφύτου)	13	13	0
6027	Κισσόνεργα	108	105	*
6100	Κούκλια	57	31	26
6101	Μανδριά	11	0	11
6102	Νικόκλεια	4	4	0
6104	Τίμη	32	32	0
6106	Άγία Βαρβάρα	*	*	0
6107	Αναρίτα	36	34	*
6110	Μαραθούνα	23	23	0
6111	Άρμου	14	13	*
6112	Επισκοπή	106	106	0
6113	Νατά	21	21	0
6114	Χολέτρια	30	30	0
6115	Αξύλου	405	405	0
6116	Ελεδιό	97	97	0
6120	Τσάδα	989	989	0
6121	Κοίλη	1.127	1.125	*
6122	Στρουμπί	3.069	3.065	4
6123	Πολέμι	2.072	2.072	*
6124	Καλλέπεια (Περιλ. Μορόνερο)	457	457	0
6125	Λετύμβου	999	999	0
6128	Λεμόνα	186	177	9
6129	Χούλου	418	418	0
6130	Ακουρσός	21	21	0
6132	Κάθικας	1.757	1.719	39
6133	Δήμος Πέγειας-&Αγ.Γεώργ.Πέγειας	434	262	172
6200	Πάνω Αρχιμανδρίτα-& Κάτω Αρχιμ.	152	152	0
6201	Φασούλα	99	95	4
6204	Μαμώνια	39	39	0
6205	Άγιος Γεώργιος	59	59	0
6206	Σταυροκόννου	403	403	0
6208	Τραχυπέδουλα	382	382	0
6210	Κελοκέδαρα	493	493	0

(Συν.-Cont'd)

ΠΙΝΑΚΑΣ 2(Συν.): ΕΚΤΑΣΕΙΣ ΑΜΠΕΛΙΩΝ ΚΑΤΑ ΕΙΔΟΣ ΚΑΙ ΚΑΤΑ ΕΠΑΡΧΙΑ ΚΑΙ ΚΟΙΝΟΤΗΤΑ, 2007

TABLE 2(Cont'd): AREAS UNDER VINES BY TYPE AND BY DISTRICT AND COMMUNITY, 2007

(δεκάρια-decares)

Κωδ. Code	Επαρχία Δήμος/Κοινότητα District Municipality/Community	ΣΥΝΟΛΟ TOTAL	Οινοποιήσιμα Wine Grapes	Επιτραπέζια Table Grapes
6211	Σαλαμιού	1.270	1.270	0
6213	Κέδαρες	111	111	0
6214	Μέσανα	171	168	*
6215	Πραιτώρι	232	232	0
6216	Φιλούσα (Κελοκεδάρων)	122	122	0
6217	Αρμίνου	68	68	0
6218	'Αγιος Νικόλαος (Περ. Περάβασα)	779	778	*
6219	'Αγιος Ιωάννης (Περ. Μαλούντα)	307	307	0
6220	Αμαργέτη	705	705	0
6221	Αγία Μαρίνα (Κελοκεδάρων)	60	60	0
6222	Πενταλιά	217	217	0
6224	Γαλαταριά	461	461	0
6225	Κοιλίνεια	437	437	0
6227	Στατός-'Αγιος Φώτιος-&Αμπελίτης	1.192	1.178	14
6230	Πάνω Παναγιά-&Μονή Χρυσορ.&Αγιά	2.277	2.277	0
6231	Ασπρογιά	35	34	*
6300	Ψάθι	154	154	0
6301	'Αγιος Δημητριανός	124	124	0
6302	Κανναβιού (Περιλ. Μελαμιού)	363	363	0
6303	Θρίνια (Δρίνια)	93	93	0
6305	Κρίτου Μαρόττου	77	77	0
6306	Φύτη	339	339	0
6307	Λάσα	73	73	0
6308	Δρύμου	98	98	0
6310	Σίμου	87	87	0
6315	Φιλούσα (Χρυσοχούς)	*	*	0
6320	Λυσός-&Αγ.Μερκούρ.&Σταυρός Ψώκ.	*	*	0
6321	Περιστερώνα	24	24	0
6330	Θελέτρα	710	710	0
6331	Γιόλου	816	816	0
6332	Πάνω Ακουρδάλεια	51	51	0
6333	Μηλιού -& Μονή Αγίων Αναργύρων	20	20	0
6335	Τέρα	20	20	0
6336	Κρίτου Τέρα	130	130	0
6338	Χόλη	10	10	0
6340	Καραμουλλήδες	8	0	8
6343	Δήμος Πόλις	79	53	27
6344	Νέο Χωριό(Περ.Λουτρά Αφροδίτης)	8	8	0
6350	Κάτω Αρόδες	208	206	*
6351	Πάνω Αρόδες	331	329	*
6352	'Ινεια	542	542	0
6353	Δρούσεια (Περιλ. Πιττόκοπος)	434	434	0
6361	Κυνούσα	8	8	0
6363	Αργάκα	28	20	8
6365	Αγία Μαρίνα (Χρυσοχούς)	36	33	*
6367	Πομός (Περιλ. Παλιάμπελα)	*	*	0
6368	Στενή	*	*	0

* Εκτάσεις μικρότερες ή ίσες με 3 δεκάρια δεν παρουσιάζονται κατά κοινότητα για σκοπούς προστασίας των προσωπικών δεδομένων των κατόχων. Οι εκτάσεις αυτές παραλαμβάνονται, όμως, στο σύνολο της κάθε επαρχίας.

* Areas less than or equal to 3 decares are not shown by community for the protection of personal data of the holders. However, those areas are included in the total area by district.

ΠΙΝΑΚΑΣ 2.1: ΕΚΤΑΣΕΙΣ ΟΙΝΟΠΟΙΗΣΙΜΩΝ ΣΤΑΦΥΛΙΩΝ ΚΑΤΑ ΗΛΙΚΙΑ ΚΑΙ ΚΑΤΑ ΕΠΑΡΧΙΑ ΚΑΙ ΚΟΙΝΟΤΗΤΑ, 2007

TABLE 2.1: AREAS OF WINE GRAPES BY AGE AND BY DISTRICT AND COMMUNITY, 2007

(δεκάρια-decares)

Κωδ. Code	Επαρχία Δήμος/Κοινότητα District Municipality/Community	Σ Υ Ν Ο Λ Ο T O T A L	Τάξεις ηλικιών των αμπελιών (χρόνια) Grouping of vines' ages (years)				
			Μικρότερη των 5 Less than 3	6 - 9	10 - 19	20 - 29	30 και άνω 30 and over
			Σ Υ Ν Ο Λ Ο - T O T A L	75.151	8.982	6.741	9.168
1	ΛΕΥΚΩΣΙΑ - LEFKOSIA	8.377	236	187	205	459	7.290
3	ΑΜΜΟΧΩΣΤΟΣ - AMMOCHOSTOS	39	17	0	5	6	11
4	ΛΑΡΝΑΚΑ - LARNACA	1.033	32	25	60	92	824
5	ΛΕΜΕΣΟΣ - LEMESOS	27.514	3.013	1.324	2.437	3.089	17.651
6	ΠΑΦΟΣ - PAFOS	38.187	5.684	5.205	6.461	5.435	15.403
1	ΛΕΥΚΩΣΙΑ - LEFKOSIA	8.377	236	187	205	459	7.290
1000	Δήμος Λευκωσίας	462	53	36	34	80	259
1010	Δήμος Αγίου Δομετίου	332	29	12	15	17	260
1011	Δήμος Έγκωμης	192	6	*	5	24	154
1012	Δήμος Στροβόλου	1.323	12	39	76	78	1.119
1013	Δήμος Αγλαντζιάς (Αγλαγγιά)	174	7	0	*	24	140
1021	Δήμος Λακατάμειας	583	32	9	10	18	513
1023	Δήμος Λατσιών (Λακκιά)	239	*	*	9	36	188
1024	Γέρι	17	0	0	0	0	17
1101	Μαθαίτης	*	0	0	0	0	*
1102	Αλάμπρα	5	*	0	0	0	4
1103	Αγία Βαρβάρα	5	*	0	0	*	*
1105	Νήσου	23	0	15	0	8	0
1106	Πέρα Χωριό	*	0	0	0	*	0
1107	Δήμος Ιδαλίου	29	*	7	0	15	4
1109	Λυθροδόνας & Μονή Προφήτη Ηλία	17	0	0	*	0	14
1200	Καμπί	291	0	0	0	0	291
1201	Φαρμακάς	965	29	9	0	11	915
1202	Απλίκι	24	0	0	*	0	21
1204	Γούρρη	85	4	*	*	0	78
1206	Άγιος Επιφάνιος (Ορεινής)	24	*	0	0	0	23
1208	Μαλούντα	10	0	0	0	0	10
1209	Κλήρου	17	0	0	0	0	16
1210	Αρεδιού	23	0	0	0	0	23
1212	Αγροκηπιά	12	0	0	0	0	12
1213	Μιτσερό (Περ. Μονή Αγ. Παντελ.)	15	0	0	*	6	7
1220	Καπέδες	7	0	0	5	*	0
1222	Αναλιόντας (Περ. Μονή Αρχ.Μιχ.)	9	*	0	0	*	6
1223	Καμπιά	27	0	0	*	0	26
1225	Τσέρι	139	0	24	*	28	85
1226	Πολιτικό -Μονή Αγ.Ηρακλ.&Φιλάνι	21	0	*	*	0	17
1227	Πέρα	55	26	27	0	0	*
1229	Ψιμολόφου	8	0	0	0	0	8
1230	Εργάτες	22	0	0	0	0	22
1231	Ανάγεια	13	*	0	0	0	12
1232	Πάνω Δευτερά	10	0	0	*	0	7
1233	Κάτω Δευτερά	28	0	0	0	0	28
1241	Παλαιομέτοχο	8	0	0	*	0	7
1243	Κοκκινοτριμιθιά	58	0	0	10	0	48
1244	Μάμμαρη	*	0	0	0	0	*
1300	Παλαιχώρι Μόρφου	213	0	0	*	0	212
1301	Ασκάς	326	0	*	*	*	321
1302	Άλωνα	263	0	0	0	0	263

(Συν.-Cont'd)

ΠΙΝΑΚΑΣ 2.1(Συν.): ΕΚΤΑΣΕΙΣ ΟΙΝΟΠΟΙΗΣΙΜΩΝ ΣΤΑΦΥΛΙΩΝ ΚΑΤΑ ΗΛΙΚΙΑ ΚΑΙ ΚΑΤΑ ΕΠΑΡΧΙΑ ΚΑΙ ΚΟΙΝΟΤΗΤΑ, 2007

TABLE 2.1(Cont'd): AREAS OF WINE GRAPES BY AGE AND BY DISTRICT AND COMMUNITY, 2007

(δεκάρια-decares)

Κωδ. Code	Επαρχία Δήμος/Κοινότητα District Municipality/Community	ΣΥΝΟΛΟ TOTAL	Τάξεις ηλικιών των αμπελιών (χρόνια) Grouping of vines' ages (years)				
			Μικρότερη των 5 Less than 3	6 - 9	10 - 19	20 - 29	30 και άνω 30 and over
			1303	Φτερικούδι	45	0	0
1304	Πολύστυπος	349	0	0	0	*	347
1305	Λαγουδερά	112	5	0	0	*	105
1307	Λιβάδια	11	0	0	*	0	9
1308	Αληθινού	10	0	0	0	0	10
1309	Πλατανιστάσα	163	0	0	0	28	136
1310	Παλαιχώρι Ορεινής	55	0	0	*	0	53
1320	Ξυλιάτος	20	0	0	0	0	20
1322	Νικητάρι (Περιλ. Ασίνου)	*	0	0	0	0	*
1323	Βυζακιά	17	*	0	0	9	7
1324	Αγία Μαρίνα (Ξυλιάτου)	59	*	0	0	0	57
1327	Ορούντα	22	12	0	0	0	10
1329	Κάτω Κουτραφάς (Περιλ. Μάνδρες)	5	0	0	0	0	5
1330	Ποτάμι	*	0	0	0	0	*
1360	Ακάκι	30	7	0	0	0	23
1361	Περιστερόνα	30	0	0	7	0	23
1362	Αστρομερίτης	16	0	0	4	7	4
1368	Μένικο	9	0	0	0	0	9
1400	Σπήλια	43	0	0	0	0	43
1402	Αγία Ειρήνη	16	0	0	0	0	16
1403	Καννάβια (Περιλ. Καπουρά)	41	0	0	0	*	38
1404	Κακοπετριά -Πλατάνια,Αγ.Νικ.Στ.	*	0	0	0	0	*
1405	'Αγιος Θεόδωρος (Σολέας)	*	0	0	0	0	*
1406	Γαλάτα	5	0	0	0	0	5
1407	Σινάορος	12	0	0	0	12	0
1409	Τεμβριά	6	0	0	0	0	6
1410	Κοράκου (Περιλ. Αγρολάδου)	21	0	0	*	7	11
1411	Ευρύχου	11	0	0	0	*	10
1422	Μουτουλλάς	94	0	0	0	5	89
1423	Οίκος	130	0	0	0	0	130
1424	Καλοπαναγιώτης-Ορκόντας,Ι.Λαμπ.	47	0	0	0	*	46
1425	Γερακτές	566	0	0	0	18	548
1426	Τσακίστρα (Περιλ. Μονή Κύκκου)	104	*	0	0	0	102
1427	Κάμπος	241	0	0	0	0	241
1457	Κάτω Πύργος	*	0	0	0	0	*
3	ΑΜΜΟΧΩΣΤΟΣ - AMMOCHOSTOS	39	17	0	5	6	11
3100	Δήμος Αγίας Νάπας -& Αγία Θέκλα	*	0	0	0	0	*
3101	Δήμος Παραλιμνίου	9	0	0	0	*	8
3102	Δήμος Δερύνειας-Στροβίλ.&Α.Νικ.	4	0	0	4	0	0
3103	Σωτήρα	17	17	0	0	0	0
3105	Φρέναρος	5	0	0	0	5	0
3111	'Αχνα (Περιλ. Δασάκι)	*	0	0	*	0	0
4	ΛΑΡΝΑΚΑ - LARNACA	1.033	32	25	60	92	824
4000	Δήμος Λάρνακας	144	0	*	*	46	95
4010	Δήμος Αραδίππου	15	7	0	0	0	7
4011	Λιβάδια	*	0	0	0	0	*
4012	Δρομολαξιά	14	0	0	0	*	13
4102	Βορόκληνη(Ορόκληνη)	21	0	0	0	0	21
4105	Ξυλοτύμβου (Περιλ.Δεκέλεια)	11	0	0	0	0	11

(Συν.-Cont'd)

ΠΙΝΑΚΑΣ 2.1(Συν.): ΕΚΤΑΣΕΙΣ ΟΙΝΟΠΟΙΗΣΙΜΩΝ ΣΤΑΦΥΛΙΩΝ ΚΑΤΑ ΗΛΙΚΙΑ ΚΑΙ ΚΑΤΑ ΕΠΑΡΧΙΑ ΚΑΙ ΚΟΙΝΟΤΗΤΑ, 2007

TABLE 2.1(Cont'd): AREAS OF WINE GRAPES BY AGE AND BY DISTRICT AND COMMUNITY, 2007

(δεκάρια-decares)

Κωδ. Code	Επαρχία Δήμος/Κοινότητα District Municipality/Community	ΣΥΝΟΛΟ TOTAL	Τάξεις ηλικιών των αμπελιών (χρόνια) Grouping of vines' ages (years)				
			Μικρότερη των 5 Less than 3	6 - 9	10 - 19	20 - 29	30 και άνω 30 and over
			4107	Ξυλοφάγου	*	*	0
4120	Μαζωτός	153	*	0	13	*	138
4122	Αναφοτίδα	318	15	12	33	29	229
4125	Αλεθρικό	*	*	0	0	0	0
4127	Αγγλισίδες	5	0	0	*	0	4
4202	Δήμος Αθένου	28	*	0	5	4	17
4215	Κόρνος(Περιλ.Μονή Αγίας Θέκλας)	19	6	0	0	0	14
4302	Καλαβασός	15	0	0	0	7	8
4304	Χοιροκοιτία	*	0	0	*	0	0
4309	Κοφίνου	*	0	0	*	0	0
4311	Δήμος Πάνω Λευκάρων	18	0	0	*	0	17
4313	Βάβλα (Περιλ. Μονή Αγίου Μηνά)	*	0	0	*	0	0
4315	Ορά (Περιλ. Δράπια και Παρσάτα)	11	0	7	*	0	*
4317	Οδού	116	0	0	0	4	112
4318	'Αγιοι Βαβατσινιάς	138	0	*	*	0	133
5	ΛΕΜΕΣΟΣ - LEMESOS	27.514	3.013	1.324	2.437	3.089	17.651
5000	Δήμος Λεμεσού	5.092	549	374	609	802	2.759
5011	Δήμος Μέσα Γειτονιάς	501	72	*	43	58	325
5012	Δήμος Αγίου Αθανασίου	161	18	24	25	15	80
5013	Δήμος Γερμασόγειας	110	35	0	0	22	53
5020	Πάνω Πολεμίδα	57	7	15	7	0	27
5021	'Υψωνας	806	80	57	70	155	445
5022	Δήμος Κάτω Πολεμιδιών	1.592	209	186	198	220	778
5100	Παλόδεια	64	0	0	0	7	56
5101	Παραμύθα-& Μονή Παναγίας Ευαγγ.	7	0	0	0	*	6
5103	Φασούλα	19	0	0	0	*	16
5104	Μαθικολώνη	7	0	0	0	0	7
5105	Γεράσα	220	45	7	11	33	124
5106	Αψιού	16	4	0	*	0	10
5107	Απεσιά	20	11	0	0	0	9
5108	Κορφή	53	12	5	14	7	16
5109	Λιμνάτης	204	28	20	9	55	92
5110	Καπηλειό	111	34	*	22	35	17
5123	Ακρούντα	18	0	0	0	0	17
5125	Παρεκκλησιά	29	19	9	0	0	0
5128	Μονή	13	0	*	8	0	4
5132	Σανίδα	5	0	0	0	0	5
5136	Κελλάκι -& Μονή Ζωοδόχου Πηγής	*	0	0	0	*	0
5141	Αρακαπός	*	0	0	0	0	*
5142	'Αγιος Παύλος	470	7	0	6	70	386
5143	'Αγιος Κωνσταντίνος	576	8	0	9	72	487
5144	Συκόπετρα	18	0	0	0	0	18
5145	Λουβαράς	538	27	0	*	10	500
5146	Καλό Χωριό (Περιλ. 'Αθρακος)	575	75	*	*	34	465
5147	Ζωοπηγή	480	0	*	*	4	473
5200	Ακρωτήρι -& Μονή Αγίου Νικολάου	13	0	0	0	0	13
5203	Τραχώνι	34	0	0	6	0	28
5210	Κολόσσι	147	16	7	20	16	88
5211	Ερήμη	25	0	0	12	0	13

(Συν.-Cont'd)

ΠΙΝΑΚΑΣ 2.1(Συν.): ΕΚΤΑΣΕΙΣ ΟΙΝΟΠΟΙΗΣΙΜΩΝ ΣΤΑΦΥΛΙΩΝ ΚΑΤΑ ΗΛΙΚΙΑ ΚΑΙ ΚΑΤΑ ΕΠΑΡΧΙΑ ΚΑΙ ΚΟΙΝΟΤΗΤΑ, 2007

TABLE 2.1(Cont'd): AREAS OF WINE GRAPES BY AGE AND BY DISTRICT AND COMMUNITY, 2007

(δεκάρια-decares)

Κωδ. Code	Επαρχία Δήμος/Κοινότητα District Municipality/Community	ΣΥΝΟΛΟ TOTAL	Τάξεις ηλικιών των αμπελιών (χρόνια) Grouping of vines' ages (years)				
			Μικρότερη των 5 Less than 3	6 - 9	10 - 19	20 - 29	30 και άνω 30 and over
			5212	Επισκοπή	11	0	0
5213	Καντού	44	0	0	0	0	44
5220	Πρασιό (Αυδήμου)	33	*	0	0	9	22
5221	Παραμάλι	23	0	0	0	0	23
5222	Αυδήμου	18	0	0	0	*	16
5224	'Αγιος Θωμάς	9	0	0	0	0	9
5225	Αλέκτορα	*	0	0	0	0	*
5226	Ανώγυρα	89	0	0	31	24	34
5227	Πισσούρι	74	0	0	0	8	66
5300	Σούνι-Ζανακιά	135	18	4	21	27	65
5303	Κάτω Κιβίδες	225	14	7	31	54	120
5305	'Αγιος Αμβρόσιος	169	7	6	64	19	72
5306	'Αγιος Θεράπων	273	67	19	21	57	108
5307	Λόφου	43	0	0	0	0	43
5308	Πάχνα	2.285	480	178	342	225	1.059
5310	'Αγιος Γεώργιος	110	0	0	6	14	91
5311	Δωρός	325	126	15	26	26	131
5312	Λάνεια	117	67	6	*	*	40
5313	Σιλίκου	178	30	0	0	9	139
5314	Μονάγρι-& Μονή Παναγίας Αμασγού	211	59	20	4	18	110
5315	Τριμήκληνη	139	4	7	4	27	97
5316	'Αγιος Μάμας	465	206	25	87	38	109
5317	Κουκά	7	0	0	0	0	7
5320	Δωρά	412	31	12	37	12	321
5322	'Αρσος	811	59	111	83	65	493
5324	Μαλιά	516	29	5	11	21	450
5325	Βάσα (Κουλιανίου)	710	34	47	127	59	443
5326	Βουνί	336	24	13	16	60	223
5327	Πέρα Πεδί	112	16	0	0	7	88
5328	Μανδριά	404	29	0	4	51	320
5329	Ποταμιού	422	39	*	43	53	286
5330	'Ομοδος	1.699	137	87	241	208	1.027
5331	Κοιλάνι	879	133	32	86	84	544
5340	'Αγιος Δημήτριος	87	0	0	0	0	87
5341	Παλαιόμυλος	*	0	0	0	0	*
5342	Πρόδρομος (Πεрил. Τρικουκκιά)	10	7	0	0	0	*
5343	Καμινάρια	157	0	0	4	*	151
5344	Τρεις Ελιές	79	0	0	0	9	69
5345	Λεμίθου	51	0	0	0	0	51
5350	Κάτω Πλάτρες (Τορναρίδες)	189	4	*	23	8	152
5351	Πάνω Πλάτρες (Πεрил. Τροόδος)	35	0	0	0	7	29
5352	Φοινί (Περ. Μονή Τροοδίτισσας)	395	0	0	28	7	360
5354	Κάτω Αμιάντος	57	0	0	0	17	40
5360	'Αγιος Θεόδωρος	171	7	0	0	26	138
5361	'Αγιος Ιωάννης	501	*	0	7	17	475
5362	Κάτω Μύλος	27	0	0	0	14	13
5363	Ποταμίτισσα	95	5	0	0	5	84
5364	Δύμες	124	0	0	0	4	119
5365	Πελένδρι (Πεрил. Κάρδαμα)	108	0	*	*	0	105

(Συν.-Cont'd)

ΠΙΝΑΚΑΣ 2.1(Συν.): ΕΚΤΑΣΕΙΣ ΟΙΝΟΠΟΙΗΣΙΜΩΝ ΣΤΑΦΥΛΙΩΝ ΚΑΤΑ ΗΛΙΚΙΑ ΚΑΙ ΚΑΤΑ ΕΠΑΡΧΙΑ ΚΑΙ ΚΟΙΝΟΤΗΤΑ, 2007

TABLE 2.1(Cont'd): AREAS OF WINE GRAPES BY AGE AND BY DISTRICT AND COMMUNITY, 2007

(δεκάρια-decares)

Κωδ. Code	Επαρχία Δήμος/Κοινότητα District Municipality/Community	ΣΥΝΟΛΟ TOTAL	Τάξεις ηλικιών των αμπελιών (χρόνια) Grouping of vines' ages (years)				
			Μικρότερη των 5 Less than 3	6 - 9	10 - 19	20 - 29	30 και άνω 30 and over
			5366	Αγρός	816	43	9
5367	Αγρίδια	197	0	0	4	15	177
5368	Χανδριά	175	0	0	*	5	167
5369	Κυπερούντα	973	79	*	*	94	797
6	ΠΑΦΟΣ - PAFOS	38.187	5.684	5.205	6.461	5.435	15.403
6000	Δήμος Πάφου	8.614	1.499	1.588	1.777	1.162	2.588
6010	Δήμος Γεροσκήπου	1.230	245	100	133	215	537
6011	Κονιά	96	22	23	22	9	20
6013	Κολώνη (Περλ. Μονή Ανατολικό)	76	12	6	0	0	58
6014	Αχέλεια	99	0	19	66	0	14
6020	Χλώρακας	278	94	19	31	74	60
6021	Λέμπα	*	0	0	0	0	*
6022	Έμπα	422	109	34	99	66	113
6023	Τρεμιθούσα	20	0	*	8	*	8
6024	Μέσα Χωριό	81	17	6	43	8	8
6025	Μεσόγη	173	6	36	36	56	39
6026	Τάλα (Περ. Μονή Αγίου Νεοφύτου)	13	4	0	0	0	9
6027	Κισσόνεργα	105	17	5	18	25	39
6100	Κούκλια	31	10	17	*	*	0
6102	Νικόκλεια	4	*	0	0	0	*
6104	Τίμη	32	13	17	0	*	*
6106	Άγια Βαρβάρα	*	0	0	0	0	*
6107	Αναρίτα	34	0	0	7	19	8
6110	Μαραθούντα	23	0	0	7	16	0
6111	Άρμου	13	0	0	0	0	13
6112	Επισκοπή	106	0	27	0	7	72
6113	Νατά	21	0	0	11	0	9
6114	Χολέτρια	30	0	0	0	*	27
6115	Αξύλου	405	19	0	0	0	386
6116	Ελεδιό	97	7	25	29	6	30
6120	Τσάδα	989	75	168	221	259	265
6121	Κοίλη	1.125	207	220	323	111	264
6122	Στρουμπί	3.065	467	426	957	747	467
6123	Πολέμι	2.072	394	389	671	373	244
6124	Καλλέπεια (Περλ. Μορόνερο)	457	38	95	179	97	49
6125	Λετύμβου	999	273	250	224	173	79
6128	Λεμόνα	177	41	77	52	0	8
6129	Χούλου	418	72	85	72	99	90
6130	Ακουρσός	21	0	0	4	0	17
6132	Κάθικας	1.719	224	175	138	167	1.014
6133	Δήμος Πέγειας-&Αγ.Γεώργ.Πέγειας	262	48	25	30	29	131
6200	Πάνω Αρχιμανδρίτα-& Κάτω Αρχιμ.	152	46	53	0	4	49
6201	Φασούλα	95	0	0	0	0	95
6204	Μαμώνια	39	0	6	0	0	34
6205	Άγιος Γεώργιος	59	0	0	0	0	59
6206	Σταυροκόκνου	403	0	0	0	0	403
6208	Τραχυπέδουλα	382	34	57	78	59	154
6210	Κελοκέδαρα	493	74	151	81	45	142
6211	Σαλαμιού	1.270	140	83	106	63	878

(Συν.-Cont'd)

ΠΙΝΑΚΑΣ 2.1(Συν.): ΕΚΤΑΣΕΙΣ ΟΙΝΟΠΟΙΗΣΙΜΩΝ ΣΤΑΦΥΛΙΩΝ ΚΑΤΑ ΗΛΙΚΙΑ ΚΑΙ ΚΑΤΑ ΕΠΑΡΧΙΑ ΚΑΙ ΚΟΙΝΟΤΗΤΑ, 2007

TABLE 2.1(Cont'd): AREAS OF WINE GRAPES BY AGE AND BY DISTRICT AND COMMUNITY, 2007

(δεκάρια-decares)

Κωδ. Code	Επαρχία Δήμος/Κοινότητα District Municipality/Community	ΣΥΝΟΛΟ TOTAL	Τάξεις ηλικιών των αμπελιών (χρόνια) Grouping of vines' ages (years)				
			Μικρότερη των 5 Less than 3	6 - 9	10 - 19	20 - 29	30 και άνω 30 and over
			6213	Κέδαρες	111	0	0
6214	Μέσανα	168	29	26	9	0	103
6215	Πραιτώρι	232	39	52	35	47	59
6216	Φιλούσα (Κελοκεδάρων)	122	12	46	18	5	42
6217	Αρμίνου	68	11	12	4	0	41
6218	'Αγιος Νικόλαος (Περ. Περάβασα)	778	0	0	0	0	778
6219	'Αγιος Ιωάννης (Περ. Μαλούντα)	307	14	0	0	0	293
6220	Αμαργέτη	705	115	63	148	250	129
6221	Αγία Μαρίνα (Κελοκεδάρων)	60	0	0	0	12	48
6222	Πενταλιά	217	*	0	0	0	214
6224	Γαλαταριά	461	32	12	12	32	374
6225	Κοιλίνεια	437	49	14	9	19	346
6227	Στατός-'Αγιος Φώτιος-&Αμπελίτης	1.178	200	28	60	111	778
6230	Πάνω Παναγιά-&Μονή Χρυσορ.&Αγιά	2.277	129	45	56	392	1.654
6231	Ασπρογιά	34	*	0	0	13	20
6300	Ψάθι	154	53	6	32	46	17
6301	'Αγιος Δημητριανός	124	6	6	66	30	15
6302	Κανναβιού (Περιλ. Μελαμιού)	363	47	91	18	53	156
6303	Θρίνια (Δρίνια)	93	0	29	36	*	25
6305	Κρίτου Μαρόττου	77	13	8	19	*	35
6306	Φύτη	339	79	109	66	6	79
6307	Λάσα	73	0	8	37	15	13
6308	Δρύμου	98	0	0	7	17	74
6310	Σίμου	87	5	36	12	26	7
6315	Φιλούσα (Χρυσοχούς)	*	0	0	0	0	*
6320	Λυσός-&Αγ.Μερκούρ.&Σταυρός Ψάκ.	*	0	0	0	0	*
6321	Περιστερώνα	24	*	0	*	0	20
6330	Θελέτρα	710	204	121	133	98	153
6331	Γιόλου	816	252	217	110	93	144
6332	Πάνω Ακουρδάλεια	51	16	0	11	0	24
6333	Μηλιού -& Μονή Αγίων Αναργύρων	20	0	*	0	8	9
6335	Τέρα	20	0	0	0	0	20
6336	Κρίτου Τέρα	130	0	6	0	4	120
6338	Χόλη	10	0	0	10	0	0
6343	Δήμος Πόλις	53	0	0	13	31	8
6344	Νέο Χωριό(Περ.Λουτρά Αφροδίτης)	8	0	0	8	0	0
6350	Κάτω Αρόδες	206	14	0	*	6	183
6351	Πάνω Αρόδες	329	12	45	4	39	229
6352	'Ινεια	542	65	12	31	56	379
6353	Δρούσεια (Περιλ. Πιττόκοπος)	434	71	9	34	119	201
6361	Κυνούσα	8	0	0	0	0	8
6363	Αργάκα	20	0	8	5	0	7
6365	Αγία Μαρίνα (Χρυσοχούς)	33	0	6	16	0	12
6367	Πομός (Περιλ. Παλιάμπελα)	*	*	0	0	0	0
6368	Στενή	*	0	0	*	0	0

* Εκτάσεις μικρότερες ή ίσες με 3 δεκάρια δεν παρουσιάζονται κατά κοινότητα για σκοπούς προστασίας των προσωπικών δεδομένων των κατόχων. Οι εκτάσεις αυτές παραλαμβάνονται, όμως, στο σύνολο της κάθε επαρχίας.

* Areas less than or equal to 3 decares are not shown by community for the protection of personal data of the holders. However, those areas are included in the total area by district.

ΠΙΝΑΚΑΣ 2.2.1: ΕΚΤΑΣΕΙΣ ΟΙΝΟΠΟΙΗΣΙΜΩΝ ΣΤΑΦΥΛΙΩΝ ΚΑΤΑ ΠΟΙΚΙΛΙΑ ΚΑΙ ΚΑΤΑ ΕΠΑΡΧΙΑ ΚΑΙ ΚΟΙΝΟΤΗΤΑ, 2007
TABLE 2.2.1: AREAS OF WINE GRAPES BY VARIETY AND BY DISTRICT AND COMMUNITY, 2007

Κωδ. Code	Επαρχία Δήμος/Κοινότητα Municipality/Community	ΣΥΝΟΛΟ TOTAL	Μαύρο Black		Ξυνιστέρι Xinisteri		Μαλάγα Malaga	Carignan Noir	Cabernet Franc	Cabernet Sauvignon
			εκτός κομμανδαρίας not used for coumandaria	για κομμανδαρία used for coumandaria	εκτός κομμανδαρίας not used for coumandaria	για κομμανδαρία used for coumandaria				
	ΣΥΝΟΛΟ - TOTAL	75.151	30.936	2.210	11.759	4.568	1.535	6.081	2.008	3.257
1	ΛΕΥΚΩΣΙΑ - LEFKOSIA	8.377	6.163	89	1.346	112	52	154	66	87
3	ΑΜΜΟΧΩΣΤΟΣ - AMMOCHOSTOS	39	9	0	26	0	0	0	0	0
4	ΛΑΡΝΑΚΑ - LARNACA	1.033	309	55	269	348	4	20	8	0
5	ΛΕΜΕΣΟΣ - LEMESOS	27.514	12.544	2.063	2.855	4.044	404	751	610	1.172
6	ΠΑΦΟΣ - PAFOS	38.187	11.912	*	7.262	64	1.075	5.156	1.323	1.998
1	ΛΕΥΚΩΣΙΑ - LEFKOSIA	8.377	6.163	89	1.346	112	52	154	66	87
1000	Δήμος Λευκωσίας	462	180	53	58	34	15	41	15	30
1010	Δήμος Αγίου Δομετίου	332	163	0	100	0	10	13	6	9
1011	Δήμος Έγκωμης	192	112	0	40	4	*	22	0	10
1012	Δήμος Στροβόλου	1.323	855	8	255	46	10	39	19	17
1013	Δήμος Αγλαντζιάς (Αγλαγγιά)	174	116	*	30	4	0	*	0	*
1021	Δήμος Λακατάμειας	583	435	*	126	0	6	0	9	*
1023	Δήμος Λατσιών (Λακκιά)	239	156	0	50	0	*	10	0	10
1024	Γέρι	17	9	0	7	0	0	0	0	0
1101	Μαθιάτης	*	*	0	0	0	0	0	0	0
1102	Αλάμπα	5	4	*	0	*	0	0	0	0
1103	Αγία Βαββάρα	5	5	0	0	0	0	0	0	0
1105	Νήσου	23	0	0	0	0	0	8	6	0
1106	Πέρα Χωριό	*	0	*	0	0	0	0	0	0
1107	Δήμος Ιδαλίου	29	10	0	*	0	0	0	6	0
1109	Λυθροδόντας & Μονή Προφήτη Ηλία	17	11	*	5	*	0	0	0	0
1200	Καμπί	291	266	0	25	0	0	0	0	0
1201	Φαρμακός	965	875	0	64	0	0	0	0	0
1202	Απλίτσι	24	18	0	7	0	0	0	0	0
1204	Γούρρη	85	75	0	5	0	0	0	0	0
1206	'Αγιος Επιφάνιος (Ορεινής)	24	23	*	0	0	0	0	0	0
1208	Μαλούντα	10	10	0	0	0	0	0	0	0
1209	Κλήρου	17	6	0	11	0	0	0	0	0
1210	Αρεδιού	23	17	0	6	0	0	0	0	0

(Συν.-Cont'd)

ΠΙΝΑΚΑΣ 2.2.1(Συν.): ΕΚΤΑΣΕΙΣ ΟΙΝΟΠΟΙΗΣΙΜΩΝ ΣΤΑΦΥΛΙΩΝ ΚΑΤΑ ΠΟΙΚΙΛΙΑ ΚΑΙ ΚΑΤΑ ΕΠΑΡΧΙΑ ΚΑΙ ΚΟΙΝΟΤΗΤΑ, 2007
TABLE 2.2.1(Cont'd): AREAS OF WINE GRAPES BY VARIETY AND BY DISTRICT AND COMMUNITY, 2007

Κωδ. Code	Επαρχία Δήμος/Κοινότητα Municipality/Community	ΣΥΝΟΛΟ TOTAL	Μαύρο Black		Ξυνιστέρι Xinisteri		Μαλάγα Malaga	Carignan Noir	Cabernet Franc	Cabernet Sauvignon
			εκτός κοιμандαριάς not used for coumandaria	για κοιμандαριά used for coumandaria	εκτός κοιμандαριάς not used for coumandaria	για κοιμандαριά used for coumandaria				
1212	Αγροκησιά	12	6	0	6	0	0	0	0	
1213	Μιτσερό (Περ. Μονή Αγ. Παντελ.)	15	7	0	7	0	0	0	0	
1220	Καπέδες	7	*	*	*	*	0	0	0	
1222	Αναλιόντας (Περ. Μονή Αρχ.Μιχ.)	9	8	0	*	0	0	0	0	
1223	Καμπιά	27	18	0	8	0	0	0	0	
1225	Τσέρι	139	72	0	39	8	11	4	6	
1226	Πολιτικό-Μονή Αγ.Ηρακλ.&Φιλάντι	21	7	*	7	4	0	0	0	
1227	Πέρα	55	*	0	*	0	0	0	*	
1229	Ψιμολόφου	8	7	0	*	0	0	0	0	
1230	Εργάτες	22	14	0	8	0	0	0	0	
1231	Ανάγεια	13	9	0	4	0	0	0	0	
1232	Πάνω Δευτερά	10	5	0	*	0	0	0	0	
1233	Κάτω Δευτερά	28	26	0	*	0	0	0	0	
1241	Παλαιομέτοχο	8	6	0	*	*	0	0	0	
1243	Κοκκινοτριμιθιά	58	39	0	14	0	*	0	0	
1244	Μάμιαρη	*	*	0	*	0	0	0	0	
1300	Παλαγχόρι Μόρφου	213	204	0	9	0	0	0	0	
1301	Ασκάς	326	308	0	16	0	0	0	0	
1302	Άλωνα	263	252	0	11	0	0	0	0	
1303	Φτερικούδι	45	35	0	4	0	*	0	0	
1304	Πολύστυπος	349	319	0	31	0	0	0	0	
1305	Λαγουδερά	112	88	0	22	0	0	0	0	
1307	Λιβάδια	11	8	0	*	0	0	0	0	
1308	Αληθινού	10	6	0	4	0	0	0	0	
1309	Πλατανιστάσα	163	142	0	19	0	*	0	0	
1310	Παλαγχόρι Ορεινής	55	48	0	7	0	0	0	0	
1320	Ευλιάτος	20	13	0	7	0	0	0	0	
1322	Νικητάρι (Περλ. Ασίνου)	*	*	0	0	0	0	0	0	
1323	Βυζακιά	17	4	0	5	0	0	0	0	
1324	Αγία Μαρίνα (Ευλιάτου)	59	31	7	16	0	*	0	0	
1327	Ορούντα	22	8	0	14	0	0	0	0	

(Συν.-Cont'd)

ΠΙΝΑΚΑΣ 2.2.1(Συν.): ΕΚΤΑΣΕΙΣ ΟΙΝΟΠΟΙΗΣΙΜΩΝ ΣΤΑΦΥΛΙΩΝ ΚΑΤΑ ΠΟΙΚΙΛΙΑ ΚΑΙ ΚΑΤΑ ΕΠΙΡΧΙΑ ΚΑΙ ΚΟΙΝΟΤΗΤΑ, 2007
 TABLE 2.2.1(Cont'd): AREAS OF WINE GRAPES BY VARIETY AND BY DISTRICT AND COMMUNITY, 2007

Κωδ. Code	Επαρχία Δήμος/Κοινότητα Municipality/Community	ΣΥΝΟΛΟ TOTAL	Μαύρο Black		Ξυνιστέρι Xinisteri		Μαλάγα Malaga	Carignan Noir	Cabernet Franc	Cabernet Sauvignon
			εκτός κοιμανδαρίας not used for coumandaria	για κοιμανδαρία used for coumandaria	εκτός κοιμανδαρίας not used for coumandaria	για κοιμανδαρία used for coumandaria				
1329	Κάτω Κουτραφάς (Περλ. Μάνδρες)	5		0	*	0	0	0	0	
1330	Ποτάμι	*	*	0	*	0	0	0	0	
1360	Ακάκι	30	17	0	12	0	0	0	0	
1361	Περιστερόνα	30	15	0	8	0	7	0	0	
1362	Αστρομερίτης	16	13	0	*	0	0	0	0	
1368	Μένικο	9	6	0	*	0	0	0	0	
1400	Σπήλια	43	34	0	10	0	0	0	0	
1402	Αγία Ειρήνη	16	14	0	*	0	0	0	0	
1403	Καννάβια (Περλ. Καπουρά)	41	28	0	13	0	0	0	0	
1404	Κακοπετριά -Πλατάνια,Αγ.Νικ.Στ.	*	*	0	*	0	0	0	0	
1405	'Αγιος Θεόδωρος (Σολιάς)	*	*	0	0	0	0	0	0	
1406	Γαλάτα	5	*	0	*	0	0	0	0	
1407	Σνάφορος	12	*	0	10	0	0	0	0	
1409	Τεμβριά	6	4	0	*	0	0	0	0	
1410	Κοράκου (Περλ. Αγρολάδου)	21	11	0	10	0	0	0	0	
1411	Ευρύχου	11	0	10	0	*	0	0	0	
1422	Μουτουλλάς	94	67	0	21	0	0	0	0	
1423	Οίκος	130	94	0	36	0	0	0	0	
1424	Καλοπαναγιώτης-Ορκόντας,Ι.Λαμπ.	47	30	0	17	0	0	0	0	
1425	Γερακιές	566	505	0	60	0	0	0	0	
1426	Τσακίστρα (Περλ. Μονή Κόκκου)	104	76	0	28	0	0	0	0	
1427	Κάμπος	241	192	0	49	0	0	0	0	
1457	Κάτω Πύργος	*	*	0	0	0	0	0	0	
3	ΑΜΜΟΧΩΣΤΟΣ - ΑΜΜΟΧΟΣΤΟΣ	39	9	0	26	0	0	0	0	
3100	Δήμος Αγίας Νάπας -& Αγία Θέκλα	*	*	0	0	0	0	0	0	
3101	Δήμος Παραλίμνιου	9	0	0	9	0	0	0	0	
3102	Δήμος Δερύνειας-Στροβίλ.&Α.Νικ.	4	0	0	0	0	0	0	0	
3103	Σωτήρα	17	0	0	17	0	0	0	0	
3105	Φρέναρος	5	5	0	0	0	0	0	0	
3111	'Αχνα (Περλ. Δασάκι)	*	*	0	0	0	0	0	0	

(Συν.-Cont'd)

ΠΙΝΑΚΑΣ 2.2.1(Συν.): ΕΚΤΑΣΕΙΣ ΟΙΝΟΠΟΙΗΣΙΜΩΝ ΣΤΑΦΥΛΙΩΝ ΚΑΤΑ ΠΟΙΚΙΛΙΑ ΚΑΙ ΚΑΤΑ ΕΠΙΡΧΙΑ ΚΑΙ ΚΟΙΝΟΤΗΤΑ, 2007
 TABLE 2.2.1(Cont'd): AREAS OF WINE GRAPES BY VARIETY AND BY DISTRICT AND COMMUNITY, 2007

Κωδ. Code	Επαρχία Δήμος/Κοινότητα Municipality/Community	ΣΥΝΟΛΟ TOTAL	Μαύρο Black		Ξυνιστέρι Xinisteri		Μαλάγα Malaga	Carignan Noir	Cabernet Franc	Cabernet Sauvignon
			εκτός κοιμανδαρίας not used for coumandaria	για κοιμανδαρία used for coumandaria	εκτός κοιμανδαρίας not used for coumandaria	για κοιμανδαρία used for coumandaria				
4	ΛΑΡΝΑΚΑ - LARNACA	1.033	309	55	269	348	4	20	8	0
4000	Δήμος Λάρνακας	144	20	38	46	13	0	15	0	0
4010	Δήμος Αραδίππου	15	4	0	*	*	0	0	*	0
4011	Λιβάδια	*	*	0	0	0	0	0	0	0
4012	Δρομολαξιά	14	0	0	4	4	4	0	0	0
4102	Βορόκληνη(Ορόκληνη)	21	0	0	21	0	0	0	0	0
4105	Ξυλοτύμβου (Περλ.Δεκέλεια)	11	11	0	0	0	0	0	0	0
4107	Ξυλοφάγου	*	*	0	*	0	0	0	0	0
4120	Μαζωτός	153	0	0	153	0	0	0	0	0
4122	Αναρωτίδα	318	0	0	0	318	0	0	0	0
4125	Αλεθρικό	*	0	0	0	0	0	0	0	0
4127	Αγγλισίδες	5	0	0	5	0	0	0	0	0
4202	Δήμος Αθιένου	28	8	0	5	9	0	0	5	0
4215	Κόρνος(Περλ.Μονή Αγίας Θεέκλας)	19	14	0	0	0	0	6	0	0
4302	Καλαβασός	15	15	0	0	0	0	0	0	0
4304	Χοιροκοιτία	*	*	0	*	0	0	0	0	0
4309	Κοφίνου	*	0	0	*	0	0	0	0	0
4311	Δήμος Πάνω Λευκάρων	18	0	17	0	*	0	0	0	0
4313	Βάβλα (Περλ. Μονή Αγίου Μηνά)	*	*	0	0	*	0	0	0	0
4315	Ορά (Περλ. Δράπια και Παρσάτα)	11	7	0	*	0	0	0	0	0
4317	Οδού	116	116	0	0	0	0	0	0	0
4318	'Αγιοι Βαβαρσινιάς	138	110	0	28	0	0	0	0	0
5	ΛΕΜΕΣΟΣ - LEMESOS	27.514	12.544	2.063	2.855	4.044	404	751	610	1.172
5000	Δήμος Λεμεσού	5.092	2.066	369	530	603	75	315	188	289
5011	Δήμος Μέσα Γετονιάς	501	152	30	36	200	*	34	0	6
5012	Δήμος Αγίου Αθανασίου	161	38	33	17	55	0	0	*	*
5013	Δήμος Γερμασόγειας	110	27	39	*	21	0	6	0	0
5020	Πάνω Πολεμίδα	57	27	0	0	0	0	7	0	15
5021	'Υψωνάς	806	390	56	84	28	23	24	10	40
5022	Δήμος Κάτω Πολεμιδιών	1.592	757	46	145	46	42	45	62	157
5100	Παλόδετα	64	24	0	*	33	0	0	0	0

(Συν.-Cont'd)

ΠΙΝΑΚΑΣ 2.2.1(Συν.): ΕΚΤΑΣΕΙΣ ΟΙΝΟΠΟΙΗΣΙΜΩΝ ΣΤΑΦΥΛΙΩΝ ΚΑΤΑ ΠΟΙΚΙΛΙΑ ΚΑΙ ΚΑΤΑ ΕΠΑΡΧΙΑ ΚΑΙ ΚΟΙΝΟΤΗΤΑ, 2007
 TABLE 2.2.1(Cont'd): AREAS OF WINE GRAPES BY VARIETY AND BY DISTRICT AND COMMUNITY, 2007

Κωδ. Code	Επαρχία Δήμος/Κοινότητα Municipality/Community	ΣΥΝΟΛΟ TOTAL	Μαύρο Black		Ξυνιστέρι Xinisteri		Μαλάγα Malaga	Carrignan Noir	Cabernet Franc	Cabernet Sauvignon
			εκτός κομμανδαρίας not used for coundandaria	για κομμανδαρία used for coundandaria	εκτός κομμανδαρίας not used for coundandaria	για κομμανδαρία used for coundandaria				
5101	Παρυμύθα-& Μονή Παναγίας Ευαγγ.	7		0	*	0	0	0	0	0
5103	Φαρούλα	19	0	0	8	7	0	*	0	0
5104	Μαθικολώνη	7	0	0	0	7	0	0	0	0
5105	Γεράσα	220	0	76	*	138	0	0	0	*
5106	Αμυού	16	9	0	*	4	0	0	0	0
5107	Απεσιά	20	0	9	9	*	0	0	0	0
5108	Κοροφή	53	23	5	0	25	0	0	0	0
5109	Λιμνάτης	204	90	48	22	38	5	0	0	0
5110	Καμπλιεύ	111	7	78	0	26	0	0	0	0
5123	Ακρούνα	18	9	0	*	8	0	0	0	0
5125	Παρεκκλησιά	29	0	0	0	0	0	0	0	0
5128	Μονή	13	4	0	8	0	0	0	0	0
5132	Σανίδα	5	0	0	5	0	0	0	0	0
5136	Κελλάκι -& Μονή Ζωοδόχου Πηγής	*	*	0	*	0	0	0	0	0
5141	Αρακαπιάς	*	*	0	*	0	0	0	0	0
5142	'Αγιος Παύλος	470	0	4	0	459	0	0	0	0
5143	'Αγιος Κωνσταντίνος	576	0	6	0	567	0	0	0	0
5144	Σκόπετρα	18	16	0	*	0	0	0	0	0
5145	Λουβαράς	538	8	5	*	515	0	0	0	0
5146	Καλό Χωριό (Περίλ. 'Αθρακος)	575	*	6	14	540	0	0	0	0
5147	Ζωοπηγή	480	9	143	6	303	0	0	0	0
5200	Ακρωτήρι -& Μονή Αγίου Νικολάου	13	0	13	0	0	0	0	0	0
5201	Ασύματος (Περίλ. Φασούρι)	0	0	0	0	0	0	0	0	0
5203	Τραχώνι	34	28	0	0	0	0	0	0	6
5210	Κολόσσι	147	82	0	35	6	*	0	0	6
5211	Ερήμη	25	13	0	0	0	0	0	0	12
5212	Επισκοπή	11	0	0	0	0	0	0	0	0
5213	Καντού	44	21	0	0	23	0	0	0	0
5220	Πραστιό (Αυδήμου)	33	14	0	10	0	8	0	0	0
5221	Παραμάλι	23	12	0	0	0	10	0	0	0
5222	Αυδήμου	18	*	0	0	0	16	0	0	0

(Συν.-Cont'd)

ΠΙΝΑΚΑΣ 2.2.1(Συν.): ΕΚΤΑΣΕΙΣ ΟΙΝΟΠΟΙΗΣΙΜΩΝ ΣΤΑΦΥΛΙΩΝ ΚΑΤΑ ΠΟΙΚΙΛΙΑ ΚΑΙ ΚΑΤΑ ΕΠΑΡΧΙΑ ΚΑΙ ΚΟΙΝΟΤΗΤΑ, 2007
TABLE 2.2.1(Cont'd): AREAS OF WINE GRAPES BY VARIETY AND BY DISTRICT AND COMMUNITY, 2007

Κωδ. Code	Επαρχία Δήμος/Κοινότητα Municipality/Community	ΣΥΝΟΛΟ TOTAL	Μάυρο Black		Ευνιστέρι Xinisteri		Μαλάγα Malaga	Carignan Noir	Cabernet Franc	Cabernet Sauvignon
			εκτός κομμανδαρίας not used for coundandaria	για κομμανδαρία used for coundandaria	εκτός κομμανδαρίας not used for coundandaria	για κομμανδαρία used for coundandaria				
5224	'Αγιος Θωμάς	9	0	0	0	0	9	0	0	0
5225	Αλέκτορα	*	0	0	0	0	0	0	0	0
5226	Ανώγυρα	89	23	0	21	0	11	0	14	0
5227	Πισσούρι	74	*	0	0	0	71	0	0	0
5300	Σούνι-Ζανακιά	135	61	0	0	0	0	*	10	9
5303	Κάτω Κιβίδες	225	99	*	18	11	10	43	0	25
5305	'Αγιος Αμβρόσιος	169	82	0	16	0	0	*	19	32
5306	'Αγιος Θεράπων	273	104	0	4	0	31	29	7	24
5307	Λόφου	43	33	0	11	0	0	0	0	0
5308	Πάργα	2.285	1.144	0	166	0	25	116	108	159
5310	'Αγιος Γεώργιος	110	0	86	0	13	0	0	0	0
5311	Δωρός	325	0	255	*	63	*	0	0	0
5312	Λάνεια	117	5	86	0	24	*	0	0	0
5313	Σιλίκου	178	7	153	0	8	0	0	0	0
5314	Μονάγρι-& Μονή Παναγίας Αμασγού	211	26	141	0	44	0	0	0	0
5315	Τριμήκλινη	139	97	21	9	13	0	0	0	0
5316	'Αγιος Μάμας	465	0	301	0	163	0	0	0	0
5317	Κουκά	7	7	0	0	0	0	0	0	0
5320	Δωρά	412	250	0	67	0	0	6	55	5
5322	'Αρσος	811	669	0	29	0	4	41	*	15
5324	Μαλιά	516	440	0	21	0	*	11	0	5
5325	Βάσα (Κοιλανίου)	710	415	0	83	0	35	9	0	91
5326	Βουνί	336	241	0	9	0	*	25	11	17
5327	Πέρα Πεδί	112	92	0	12	0	0	0	0	0
5328	Μανδριά	404	201	8	157	0	0	0	0	0
5329	Ποταμιού	422	319	0	47	0	9	4	0	8
5330	'Ομοδος	1.699	809	0	432	0	*	11	50	129
5331	Κουλάι	879	579	8	81	*	*	13	24	30
5340	'Αγιος Δημήτριος	87	74	0	13	0	0	0	0	0
5341	Παλαιόμυλος	*	*	0	0	0	0	0	0	0
5342	Πρόδρομος (Περίλ.. Τρικουκιά)	10	*	7	0	0	0	0	0	0

(Συν.-Cont'd)

ΠΙΝΑΚΑΣ 2.2.1(Συν.): ΕΚΤΑΣΕΙΣ ΟΙΝΟΠΟΙΗΣΙΜΩΝ ΣΤΑΦΥΛΙΩΝ ΚΑΤΑ ΠΟΙΚΙΛΙΑ ΚΑΙ ΚΑΤΑ ΕΠΑΡΧΙΑ ΚΑΙ ΚΑΤΑ ΕΠΙΣΤΡΑΤΙΑ ΚΑΙ ΚΟΙΝΟΤΗΤΑ, 2007
TABLE 2.2.1(Cont'd): AREAS OF WINE GRAPES BY VARIETY AND BY DISTRICT AND COMMUNITY, 2007

Κωδ. Code	Επαρχία Δήμος/Κοινότητα Municipality/Community	ΣΥΝΟΛΟ TOTAL	Μαύρο Black		Ευνιστέρι Xinisteri		Μαλάγα Malaga	Carignan Noir	Cabernet Franc	Cabernet Sauvignon
			εκτός κουμανδαρίας not used for coumandaria	για κουμανδαρία used for coumandaria	εκτός κουμανδαρίας not used for coumandaria	για κουμανδαρία used for coumandaria				
5343	Κομινάρια	157	143	*	10	0	0	0	0	0
5344	Τρεις Ελιές	79	59	0	13	0	0	0	0	0
5345	Λεμίθου	51	43	0	8	0	0	0	0	0
5350	Κάτω Πλάτρες (Τορναριδες)	189	134	0	27	0	0	5	*	0
5351	Πάνω Πλάτρες (Περλ. Τροόδος)	35	22	0	7	0	0	0	0	0
5352	Φονί (Περ. Μονή Τροοδίτισσας)	395	347	0	31	0	0	11	0	0
5354	Κάτω Αμιάνας	57	39	0	*	0	0	0	0	0
5360	Άγιος Θεόδωρος	171	135	0	4	0	0	0	0	7
5361	Άγιος Ιωάννης	501	312	*	119	24	0	*	0	6
5362	Κάτω Μύλος	27	12	0	11	0	0	0	0	0
5363	Ποταμίτισσα	95	49	4	35	*	0	0	0	*
5364	Δύμης	124	100	0	23	0	0	0	0	0
5365	Πελένδρι (Περλ. Κάρδαμα)	108	91	0	11	0	0	0	0	*
5366	Αγρός	816	554	15	141	13	0	0	0	52
5367	Αγρίδια	197	110	0	63	0	0	0	0	0
5368	Χανδριά	175	119	0	55	0	0	0	0	0
5369	Κυπερούνα	973	658	4	149	7	0	6	28	15
6	ΠΑΦΟΣ - PAFOS	38.187	11.912	*	7.262	64	1.075	5.156	1.323	1.998
6000	Δήμος Πάφου	8.614	1.887	0	1.223	0	254	1.570	374	583
6010	Δήμος Γεροσκήπου	1.230	448	0	210	*	33	143	21	26
6011	Κονιά	96	26	0	20	5	0	14	9	0
6013	Κολώνη (Περλ. Μονή Ανατολικό)	76	55	0	*	0	0	6	0	0
6014	Αγέλαια	99	14	0	0	0	0	0	20	0
6020	Χλώρακας	278	52	0	71	0	0	26	22	4
6021	Λέμπα	*	0	0	*	0	0	0	0	0
6022	Έμπα	422	63	0	40	0	28	67	24	28
6023	Τρεμθούσα	20	8	0	0	0	0	0	0	12
6024	Μέσα Χοριό	81	36	0	15	22	0	0	0	8
6025	Μεσόγη	173	40	0	14	0	18	56	5	10
6026	Τάλα (Περ. Μονή Αγίου Νεοφύτου)	13	9	0	0	0	0	0	4	0
6027	Κισσόνεργα	105	16	0	17	0	15	30	0	5

(Συν.-Cont'd)

ΠΙΝΑΚΑΣ 2.2.1(Συν.): ΕΚΤΑΣΕΙΣ ΟΙΝΟΠΟΙΗΣΙΜΩΝ ΣΤΑΦΥΛΙΩΝ ΚΑΤΑ ΠΟΙΚΙΛΙΑ ΚΑΙ ΚΑΤΑ ΕΠΑΡΧΙΑ ΚΑΙ ΚΟΙΝΟΤΗΤΑ, 2007
TABLE 2.2.1(Cont'd): AREAS OF WINE GRAPES BY VARIETY AND BY DISTRICT AND COMMUNITY, 2007

Κωδ. Code	Επαρχία Δήμος/Κοινότητα Municipality/Community	ΣΥΝΟΛΟ TOTAL	Μαύρο Black		Ξυνιστέρι Xinisteri		Μαλάγα Malaga	Carignan Noir	Cabernet Franc	Cabernet Sauvignon
			εκτός κουμανδαρίας not used for coundandaria	για κουμανδαρία used for coundandaria	εκτός κουμανδαρίας not used for coundandaria	για κουμανδαρία used for coundandaria				
6100	Κούκλια	31	4	0	*	0	0	4	0	10
6102	Νικόκλεια	4	*	0	0	0	0	0	0	0
6104	Τίμη	32	6	0	0	0	0	*	0	21
6106	'Αγία Βαρβάρα	*	0	0	*	0	0	0	0	0
6107	Αναρίτα	34	8	0	15	0	0	11	0	0
6110	Μαραθούνα	23	0	0	15	0	0	8	0	0
6111	'Αριμου	13	*	0	11	0	0	0	0	0
6112	Επισκοπή	106	75	0	4	0	0	0	*	24
6113	Νατά	21	5	0	0	0	4	0	0	11
6114	Χολέτρια	30	30	0	0	0	0	0	0	0
6115	Αξύλου	405	353	0	33	0	0	0	19	0
6116	Ελεδιό	97	23	0	20	0	0	24	0	*
6120	Τσάδα	989	231	0	329	0	0	149	41	83
6121	Κούλη	1.125	120	*	366	0	0	166	44	59
6122	Στρουμπί	3.065	302	0	521	8	0	626	11	396
6123	Πολέμι	2.072	180	0	220	0	28	668	382	50
6124	Καλλέπεια (Περλ. Μορόνερο)	457	36	0	10	*	11	160	15	0
6125	Λετύμβου	999	96	0	12	0	21	200	84	74
6128	Λεμόνα	177	8	0	12	0	0	65	4	*
6129	Χούλου	418	82	0	41	0	4	97	13	75
6130	Ακουρός	21	4	0	17	0	0	0	0	0
6132	Κάθικας	1.719	213	0	1.328	0	42	4	*	35
6133	Δήμος Πέγειας-& Αγ. Γεώργ. Πέγειας	262	43	0	133	0	24	32	*	0
6200	Πάνω Αργιμανδρίτα-& Κάτω Αργιμ.	152	26	0	*	0	26	20	0	17
6201	Φασούλα	95	57	0	0	0	37	0	0	0
6204	Μαμόνια	39	34	0	0	0	0	0	0	0
6205	'Αγιος Γεώργιος	59	46	0	0	0	0	0	0	0
6206	Σταυροκόνου	403	401	0	0	0	*	0	0	0
6208	Τραχητέδουλα	382	166	0	12	0	13	24	0	0
6210	Κελοκέδαρα	493	143	0	26	0	14	57	15	28
6211	Σαλαμιού	1.270	847	0	31	0	0	0	5	108

(Συν.-Cont'd)

ΠΙΝΑΚΑΣ 2.2.1(Συν.): ΕΚΤΑΣΕΙΣ ΟΙΝΟΠΟΙΗΣΙΜΩΝ ΣΤΑΦΥΛΙΩΝ ΚΑΤΑ ΠΟΙΚΙΛΙΑ ΚΑΙ ΚΑΤΑ ΕΠΑΡΧΙΑ ΚΑΙ ΚΟΙΝΟΤΗΤΑ, 2007
TABLE 2.2.1(Cont'd): AREAS OF WINE GRAPES BY VARIETY AND BY DISTRICT AND COMMUNITY, 2007

Κωδ. Code	Επαρχία Δήμος/Κοινότητα Municipality/Community	ΣΥΝΟΛΟ TOTAL	Μαύρο Black		Ξυνιστέρι Xinisteri		Μαλάγα Malaga	Carignan Noir	Cabernet Franc	Cabernet Sauvignon
			εκτός κομμανδάριας not used for coumandaria	για κομμανδάρια used for coumandaria	εκτός κομμανδάριας not used for coumandaria	για κομμανδάρια used for coumandaria				
6213	Κέδρες	111	71	0	*	0	0	13	0	0
6214	Μέσσα	168	102	0	*	0	0	*	10	17
6215	Πραιτώρι	232	40	0	16	0	0	0	51	37
6216	Φιλούσα (Κελοκεδάρων)	122	55	0	10	0	0	7	5	16
6217	Αρμίνου	68	41	0	4	0	0	12	0	*
6218	Άγιος Νικόλαος (Περ. Περβάβασα)	778	756	0	16	0	0	5	0	0
6219	Άγιος Ιωάννης (Περ. Μαλούντα)	307	293	0	0	0	0	0	0	0
6220	Αμαργέτη	705	79	0	59	12	5	213	8	0
6221	Άγια Μαρίνα (Κελοκεδάρων)	60	52	0	*	0	0	5	0	0
6222	Πενταλιά	217	152	0	*	0	62	0	0	0
6224	Γαλαταριά	461	384	0	33	0	18	11	0	8
6225	Κοιλίνεια	437	335	0	65	0	0	20	0	*
6227	Στατός-Άγιος Φώτιος-&Αμπελίτης	1.178	674	0	192	0	23	34	8	9
6230	Πάνω Παναγιά-&Μονή Χρυσορ.&Άγια	2.277	1.785	0	247	0	8	20	*	14
6231	Ασπρογιά	34	33	0	0	0	0	0	0	0
6300	Ψάθι	154	21	0	5	0	0	56	9	30
6301	Άγιος Δημητριάδος	124	31	0	11	0	0	22	0	0
6302	Καρναβιού (Περλ. Μελαμιού)	363	200	0	4	0	*	11	0	43
6303	Θρίνια (Δρίνια)	93	25	0	*	0	0	32	0	0
6305	Κρίτου Μαρόττου	77	29	0	15	0	0	0	8	0
6306	Φύτη	339	64	0	8	0	0	101	6	0
6307	Λάσα	73	15	0	*	0	0	31	0	8
6308	Δρύμου	98	35	0	7	0	0	56	0	0
6310	Σίμου	87	11	0	29	0	0	7	16	10
6315	Φιλούσα (Χρυσοχούς)	*	*	0	0	0	0	0	0	0
6320	Λυσός-&Αγ.Μερκούρ.&Σταυρός Ψάκ.	*	*	0	0	0	0	0	0	0
6321	Περσιτερώνα	24	19	0	*	0	0	0	0	*
6330	Θελέτρα	710	80	0	195	11	50	119	27	55
6331	Γιόλου	816	98	0	144	*	66	97	33	62
6332	Πάνω Ακουροδάσια	51	13	0	0	0	11	11	7	0
6333	Μηλιού -& Μονή Αγίων Αναργύρων	20	*	0	17	0	0	*	0	0

(Συν.-Cont'd)

ΠΙΝΑΚΑΣ 2.2.1(Συν.): ΕΚΤΑΣΕΙΣ ΟΙΝΟΠΟΙΗΣΙΜΩΝ ΣΤΑΦΥΛΙΩΝ ΚΑΤΑ ΠΟΙΚΙΛΙΑ ΚΑΙ ΚΑΤΑ ΕΠΑΡΧΙΑ ΚΑΙ ΚΟΙΝΟΤΗΤΑ, 2007
 TABLE 2.2.1(Cont'd): AREAS OF WINE GRAPES BY VARIETY AND BY DISTRICT AND COMMUNITY, 2007

Κοδ. Code	Επαρχία Δήμος/Κοινότητα Municipality/Community	ΣΥΝΟΛΟ TOTAL	Μαύρο Black		Ξυνιστέρι Xinisteri		Μαλάγα Malaga	Carignan Noir	Cabernet Franc	Cabernet Sauvignon
			εκτός κουμανδαρίας not used for coundandaria	για κουμανδαρία used for coundandaria	εκτός κουμανδαρίας not used for coundandaria	για κουμανδαρία used for coundandaria				
6335	Τέρα	20	0	0	20	0	0	0	0	0
6336	Κρίτου Τέρα	130	39	0	85	0	0	0	0	6
6338	Χόλη	10	0	0	*	0	0	0	0	0
6343	Δήμος Πόλις	53	8	0	0	0	13	26	6	0
6344	Νέο Χοριό(Περ.Λουιρά Αφροδίτης)	8	4	0	4	0	0	0	0	0
6350	Κάτω Αρόδες	206	26	0	167	0	14	0	0	0
6351	Πάνω Αρόδες	329	28	0	269	0	5	12	0	0
6352	Ίνεια	542	55	0	466	0	8	0	0	*
6353	Δρούσεια (Περλ. Πιττόκοπος)	434	44	0	356	0	7	0	0	0
6361	Κυνούσα	8	7	0	0	0	*	0	0	0
6363	Αργάκα	20	7	0	11	0	0	0	*	0
6365	Αγία Μαρίνα (Χρυσογούς)	33	0	0	12	0	0	0	6	0
6367	Πομός (Περλ. Παλιόμπελα)	*	0	0	0	0	0	*	0	0
6368	Στενή	*	*	0	0	0	0	0	0	0

* Εκτάσεις μικρότερες ή ίσες με 3 δεκάρια δεν παρουσιάζονται κατά κοινότητα για σκοπούς προστασίας των προσωπικών δεδομένων των κατόχων. Οι εκτάσεις αυτές περιλαμβάνονται, όμως, στο σύνολο της κάθε επαρχίας.

* Areas less than or equal to 3 decares are not shown by community for the protection of personal data of the holders. However, those areas are included in the total area by district.

ΠΙΝΑΚΑΣ 2.2.2: ΕΚΤΑΣΕΙΣ ΟΙΝΟΠΟΙΗΣΙΜΩΝ ΣΤΑΦΥΛΙΩΝ ΚΑΤΑ ΠΟΙΚΙΛΙΑ ΚΑΙ ΚΑΤΑ ΕΠΑΡΧΙΑ ΚΑΙ ΚΟΙΝΟΤΗΤΑ, 2007
TABLE 2.2.2: AREAS OF WINE GRAPES BY VARIETY AND BY DISTRICT AND COMMUNITY, 2007

Κωδ. Code	Επαρχία Δήμος/Κοινότητα Municipality/Community	ΣΥΝΟΛΟ TOTAL	Palomino	Mataro	Όφθαλμο Ofthalmo	Κρενάς Νουάρ Grenache Noir	Σιμπράς Shiraz	Αλικάντε Μπουσιέ Alicante Bouschet	Εγιατ Egiat	Άλλες Other
	ΣΥΝΟΛΟ - TOTAL	75.151	599	1.856	1.390	1.008	1.751	1.035	624	4.533
1	ΛΕΥΚΩΣΙΑ - LEFKOSIA	8.377	7	63	25	24	70	12	29	77
3	ΑΜΜΟΧΩΣΤΟΣ - AMMOCHOSTOS	39	0	0	4	0	0	0	0	0
4	ΛΑΡΝΑΚΑ - LARNACA	1.033	0	0	*	13	0	0	0	5
5	ΛΕΜΕΣΟΣ - LEMESOS	27.514	152	465	271	577	466	279	145	715
6	ΠΑΦΟΣ - PAFOS	38.187	439	1.328	1.090	394	1.216	745	449	3.735
1	ΛΕΥΚΩΣΙΑ - LEFKOSIA	8.377	7	63	25	24	70	12	29	77
1000	Δήμος Λευκωσίας	462	0	14	*	0	*	0	0	17
1010	Δήμος Αγίου Δομετίου	332	7	0	12	0	0	0	0	12
1011	Δήμος Έγκωμης	192	0	0	0	0	0	0	0	0
1012	Δήμος Στροβόλου	1.323	0	0	5	12	*	0	21	34
1013	Δήμος Αγλαντζιάς (Αγλαργιά)	174	0	8	0	0	0	0	9	0
1021	Δήμος Λακατάμειας	583	0	0	0	0	0	0	0	4
1023	Δήμος Λατσιών (Λακκιά)	239	0	5	0	4	0	0	0	0
1024	Γέρι	17	0	0	0	0	0	0	0	0
1101	Μαθιάτης	*	0	0	0	0	0	0	0	0
1102	Αλάμπρα	5	0	0	0	0	0	0	0	0
1103	Αγία Βαρβάρα	5	0	0	0	0	0	0	0	0
1105	Νήσου	23	0	0	*	0	0	0	0	6
1106	Πέρα Χωριό	*	0	0	0	0	0	0	0	0
1107	Δήμος Ιδαίου	29	0	0	0	0	0	12	0	0
1109	Λυθροδόντας & Μονή Προφήτη Ηλία	17	0	0	0	0	0	0	0	0
1200	Καμπί	291	0	0	0	0	0	0	0	0
1201	Φαρμακός	965	0	19	0	0	*	0	0	*
1202	Απλίκι	24	0	0	0	0	0	0	0	0
1204	Γούρρη	85	0	0	0	0	4	0	0	0
1206	Άγιος Επιφάνιος (Ορεινής)	24	0	0	0	0	0	0	0	0
1208	Μαλουντα	10	0	0	0	0	0	0	0	0
1209	Κλήρου	17	0	0	0	0	0	0	0	0
1210	Αρεδιού	23	0	0	0	0	0	0	0	0
1212	Αγροκητιά	12	0	0	0	0	0	0	0	0
1213	Μιτσερό (Περ. Μονή Αγ. Παντελ.)	15	0	0	0	0	0	0	0	0

(Συν.-Cont'd)

ΠΙΝΑΚΑΣ 2.2.2(Συν.): ΕΚΤΑΣΕΙΣ ΟΙΝΟΠΟΙΗΣΙΜΩΝ ΣΤΑΦΥΛΙΩΝ ΚΑΤΑ ΠΟΙΚΙΛΙΑ ΚΑΙ ΚΑΤΑ ΕΠΑΡΧΙΑ ΚΑΙ ΚΟΙΝΟΤΗΤΑ, 2007
 TABLE 2.2.2(Cont'd): AREAS OF WINE GRAPES BY VARIETY AND BY DISTRICT AND COMMUNITY, 2007

Κωδ. Code	Επαρχία Δήμος/Κοινότητα Municipality/Community	ΣΥΝΟΛΟ TOTAL	Palomino	Mataro	Όφθαλμο Ophthalmio	Κρενός Νουάρ Crenache Noir	Σιηρός Shiraz	Αλικάντε Μπουσιέ Alicante Bouschet	Εγιοτ Egiot	Άλλες Other
1220	Καπέδες	7	0	0	0	0	0	0	0	0
1222	Αναλιόντας (Περ. Μονή Αρχ.Μιγ.)	9	0	0	0	0	0	0	0	0
1223	Καμπιά	27	0	0	0	0	0	0	0	*
1225	Τσέρι	139	0	0	0	0	0	0	0	0
1226	Πολιτικό -Μονή Αγ.Ηρακλ.&Φιλάνι	21	0	0	0	0	0	0	0	0
1227	Πέρα	55	0	0	0	0	53	0	0	0
1229	Ψιμολόφου	8	0	0	0	0	0	0	0	0
1230	Εργάτες	22	0	0	0	0	0	0	0	*
1231	Ανάγεια	13	0	0	0	0	0	0	0	0
1232	Πάνω Δευτερά	10	0	*	0	0	0	0	0	0
1233	Κάτω Δευτερά	28	0	0	0	0	0	0	0	0
1241	Παλαιομέτοχο	8	0	0	0	0	0	0	0	0
1243	Κοκκινοτριμιθιά	58	0	5	0	0	0	0	0	0
1244	Μάμιωρη	*	0	0	0	0	0	0	0	0
1300	Παλαγχόρι Μόρφου	213	0	0	0	0	0	0	0	0
1301	Ασκός	326	0	*	*	0	0	0	0	0
1302	Άλωνα	263	0	0	0	0	0	0	0	0
1303	Φτερικούδι	45	0	6	0	0	0	0	0	0
1304	Πολύστυπος	349	0	0	0	0	0	0	0	0
1305	Λαγουδερά	112	0	*	0	0	0	0	0	0
1307	Λιβάδια	11	0	0	0	0	0	0	0	0
1308	Αληθινού	10	0	0	0	0	0	0	0	0
1309	Πλατανιστάσα	163	0	0	0	0	0	0	0	0
1310	Παλαγχόρι Ορεινής	55	0	0	0	0	0	0	0	0
1320	Ευλιάτος	20	0	0	0	0	0	0	0	0
1322	Νικητάρι (Περίλ. Ασίνου)	*	0	0	0	0	0	0	0	0
1323	Βυζακιά	17	0	0	0	8	0	0	0	0
1324	Άγια Μαρίνα (Ευλιάτου)	59	0	0	0	0	0	0	0	0
1327	Ορούντα	22	0	0	0	0	0	0	0	0
1329	Κάτω Κουτραφάς (Περίλ. Μάνδρες)	5	0	0	0	0	0	0	0	0
1330	Ποτάμι	*	0	0	0	0	0	0	0	0
1360	Ακάκι	30	0	0	0	0	0	0	0	0
1361	Περιστερώνα	30	0	0	0	0	0	0	0	0

(Συν.-Cont'd)

ΠΙΝΑΚΑΣ 2.2.2(Συν.): ΕΚΤΑΣΕΙΣ ΟΙΝΟΠΟΙΗΣΙΜΩΝ ΣΤΑΦΥΛΙΩΝ ΚΑΤΑ ΠΟΙΚΙΛΙΑ ΚΑΙ ΚΑΤΑ ΕΠΑΡΧΙΑ ΚΑΙ ΚΟΙΝΟΤΗΤΑ, 2007
TABLE 2.2.2(Cont'd): AREAS OF WINE GRAPES BY VARIETY AND BY DISTRICT AND COMMUNITY, 2007

Κωδ. Code	Επαρχία Δήμος/Κοινότητα District Municipality/Community	ΣΥΝΟΛΟ TOTAL	Palomino	Mataro	Όφθαλμο Ophthalmo	Κρενάζ Νουάρ Crenache Noir	Σιηρός Shiraz	Αλικάντε Μπουσιέ Alicante Bouschet	Εγιάτ Egiat	Άλλες Other
1362	Αστρομερίτης	16	0	0	0	0	0	0	0	0
1368	Μένικο	9	0	0	0	0	0	0	0	0
1400	Σπηλία	43	0	0	0	0	0	0	0	0
1402	Άγια Ειρήνη	16	0	0	0	0	0	0	0	0
1403	Καννάβια (Περλ. Καπουρά)	41	0	0	0	0	0	0	0	0
1404	Κακοπετριά -Πλατάνια,Αγ.Νικ.Στ.	*	0	0	0	0	0	0	0	0
1405	Άγιος Θεόδωρος (Σολέας)	*	0	0	0	0	0	0	0	0
1406	Γαλάτα	5	0	0	0	0	0	0	0	0
1407	Σινάορος	12	0	0	0	0	0	0	0	0
1409	Τεμβριά	6	0	0	0	0	0	0	0	0
1410	Κοράκου (Περλ. Αγρολάδου)	21	0	0	0	0	0	0	0	0
1411	Ευρύου	11	0	0	0	0	0	0	0	0
1422	Μουτουλλάς	94	0	0	0	0	5	0	0	0
1423	Οίκος	130	0	0	0	0	0	0	0	0
1424	Καλοπαναγιώτης-Ορκόντας,Ι.Λαμπ.	47	0	0	0	0	0	0	0	0
1425	Γερακιές	566	0	0	0	0	0	0	0	0
1426	Τσακίστρα (Περλ. Μονή Κύκκου)	104	0	0	0	0	0	0	0	0
1427	Κάμπος	241	0	0	0	0	0	0	0	0
1457	Κάτο Πύργος	*	0	0	0	0	0	0	0	0
3	ΑΜΜΟΧΩΣΤΟΣ - ΑΜΜΟΧΟΣΤΟΣ	39	0	0	4	0	0	0	0	0
3100	Δήμος Αγίας Νάπας -& Αγία Θέκλα	*	0	0	0	0	0	0	0	0
3101	Δήμος Παράλιμνιου	9	0	0	0	0	0	0	0	0
3102	Δήμος Δερύνειας-Στροβιλ.&Α.Νικ.	4	0	0	4	0	0	0	0	0
3103	Σωτήρα	17	0	0	0	0	0	0	0	0
3105	Φρέναρος	5	0	0	0	0	0	0	0	0
3111	Άχνα (Περλ. Δασάκι)	*	0	0	0	0	0	0	0	0
4	ΛΑΡΝΑΚΑ - LARNACA	1.033	0	0	*	13	0	0	0	5
4000	Δήμος Λάρνακας	144	0	0	0	13	0	0	0	0
4010	Δήμος Αραδίππου	15	0	0	0	0	0	0	0	4
4011	Λιβάδια	*	0	0	0	0	0	0	0	0
4012	Δρομολαξιά	14	0	0	0	0	0	0	0	*
4102	Βορόκλινη(Ορόκλινη)	21	0	0	0	0	0	0	0	0

(Συν.-Cont'd)

ΠΙΝΑΚΑΣ 2.2.2(Συν.): ΕΚΤΑΣΕΙΣ ΟΙΝΟΠΟΙΗΣΙΜΩΝ ΣΤΑΦΥΛΙΩΝ ΚΑΤΑ ΠΟΙΚΙΛΙΑ ΚΑΙ ΚΑΤΑ ΕΠΑΡΧΙΑ ΚΑΙ ΚΟΙΝΟΤΗΤΑ, 2007
 TABLE 2.2.2(Cont'd): AREAS OF WINE GRAPES BY VARIETY AND BY DISTRICT AND COMMUNITY, 2007

Κοδ. Code	Επαρχία Δήμος/Κοινότητα Municipality/Community	ΣΥΝΟΛΟ TOTAL	Palomino	Mataro	Όφθαλμο Ofthalmo	Κρενάς Νουάρ Crenache Noir	Σιηράς Shiraz	Αλικάντε Μπουσιέ Alicante Bouschet	Εγιατ Egiat	Άλλες Other
4105	Ευλοτύμβου (Περίλ..Δεκέλεια)	11	0	0	0	0	0	0	0	0
4107	Ευλοφάγου	*	0	0	0	0	0	0	0	0
4120	Μαζωτός	153	0	0	0	0	0	0	0	0
4122	Αναφορίδα	318	0	0	0	0	0	0	0	0
4125	Αλεθρικό	*	0	0	0	0	0	0	0	0
4127	Αγγλισίδες	5	0	0	0	0	0	0	0	0
4202	Δήμος Αθιένου	28	0	0	0	0	0	0	0	0
4215	Κόρνος(Περίλ..Μονή Αγίας Θέκλας)	19	0	0	0	0	0	0	0	0
4302	Καλαβασός	15	0	0	0	0	0	0	0	0
4304	Χοροκοιτία	*	0	0	0	0	0	0	0	0
4309	Κορίνου	*	0	0	0	0	0	0	0	0
4311	Δήμος Πάνο Λευκάρων	18	0	0	0	0	0	0	0	0
4313	Βάβλα (Περίλ.. Μονή Αγίου Μηνά)	*	0	0	0	0	0	0	0	0
4315	Ορά (Περίλ.. Δράπια και Παρατάα)	11	0	0	0	0	0	0	0	0
4317	Οδού	116	0	0	0	0	0	0	0	0
4318	Άγιοι Βαβατασινάς	138	0	0	0	0	0	0	0	0
5	ΛΕΜΕΣΟΣ - LEMESOS	27.514	152	465	271	577	466	279	145	715
5000	Δήμος Λεμεσού	5.092	65	42	54	205	61	71	63	96
5011	Δήμος Μέσα Γαιτονιάς	501	0	9	*	4	9	0	0	17
5012	Δήμος Αγίου Αθανασίου	161	4	0	*	0	*	0	*	*
5013	Δήμος Γερμασόγειας	110	0	0	0	14	0	0	0	0
5020	Πάνο Πολεμίδα	57	0	0	0	0	0	0	0	7
5021	Υΰνας	806	0	52	0	52	0	7	9	33
5022	Δήμος Κάτω Πολεμιδίων	1.592	17	33	37	32	30	25	39	80
5100	Παλόδεια	64	0	0	5	0	0	0	0	0
5101	Παραμύθα-& Μονή Παναγίας Ευαγγ.	7	0	*	*	0	0	0	0	0
5103	Φασούλα	19	0	0	0	0	0	0	0	0
5104	Μαθικολώνη	7	0	0	0	0	0	0	0	0
5105	Γεράσα	220	0	0	0	0	0	0	0	0
5106	Αψιού	16	0	0	0	0	0	0	*	0
5107	Απεσιά	20	0	0	0	0	0	0	0	0
5108	Κορφή	53	0	0	0	0	0	0	0	0

(Συν.-Cont'd)

ΠΙΝΑΚΑΣ 2.2.2(Συν.): ΕΚΤΑΣΕΙΣ ΟΙΝΟΠΟΙΗΣΙΜΩΝ ΣΤΑΦΥΛΙΩΝ ΚΑΤΑ ΠΟΙΚΙΛΙΑ ΚΑΙ ΚΑΤΑ ΕΠΑΡΧΙΑ ΚΑΙ ΚΟΙΝΟΤΗΤΑ, 2007
TABLE 2.2.2(Cont'd): AREAS OF WINE GRAPES BY VARIETY AND BY DISTRICT AND COMMUNITY, 2007

Κωδ. Code	Επαρχία Δήμος/Κοινότητα Municipality/Community	ΣΥΝΟΛΟ TOTAL	Palomino	Mataro	Όφθαλμο Ophthalmio	Κρενάζ Νουάρ Crenache Noir	Σιυράζ Shiraz	Αλικάντε Μπουσιέ Alicante Bouschet	Εγιατ Egiat	Άλλες Other
5109	Λιμνάτης	204	0	0	0	0	0	0	0	0
5110	Καπηλειό	111	0	0	0	0	0	0	0	0
5123	Ακρούνα	18	0	0	0	0	0	0	0	0
5125	Παρεκκλησιά	29	0	0	0	0	9	0	0	19
5128	Μονή	13	0	0	*	0	0	0	0	0
5132	Σανίδα	5	0	0	0	0	0	0	0	0
5136	Κελλάκι -& Μονή Ζωοδόχου Πηγής	*	0	0	0	0	0	0	0	0
5141	Αρακαπάς	*	0	0	0	0	0	0	0	0
5142	Άγιος Παύλος	470	0	0	7	0	0	0	0	0
5143	Άγιος Κωνσταντίνος	576	0	0	*	0	0	0	0	0
5144	Συκόπετρα	18	0	0	0	0	0	0	0	0
5145	Λουβαράς	538	0	0	8	0	0	0	0	0
5146	Καλό Χωριό (Περίλ, Άθρακος)	575	0	0	12	0	0	0	0	0
5147	Ζωσιγγή	480	0	0	19	0	0	0	0	0
5200	Ακροτήρι -& Μονή Αγίου Νικολάου	13	0	0	0	0	0	0	0	0
5203	Τραχόνι	34	0	0	0	0	0	0	0	0
5210	Κολότσι	147	0	0	6	5	0	0	0	4
5211	Ερήμη	25	0	0	0	0	0	0	0	0
5212	Επισκοπή	11	0	11	0	0	0	0	0	0
5213	Καντού	44	0	0	0	0	0	0	0	0
5220	Πρασπίο (Αυδήμιου)	33	0	0	0	0	0	0	0	0
5221	Παραμάλι	23	0	0	0	0	0	0	0	0
5222	Αυδήμιου	18	0	0	0	0	0	0	0	0
5224	Άγιος Θωμάς	9	0	0	0	0	0	0	0	0
5225	Αλέκτορα	*	0	0	0	0	0	0	0	*
5226	Ανώγυρα	89	0	0	0	0	0	14	0	6
5227	Πισσούρι	74	0	0	0	0	0	0	0	0
5300	Σούνι-Ζανακιά	135	6	0	4	36	5	0	*	0
5303	Κάτο Κιβίδες	225	0	0	0	9	4	4	0	0
5305	Άγιος Αμβρόσιος	169	0	0	0	0	18	0	0	0
5306	Άγιος Θεράπων	273	0	7	0	0	11	0	0	54
5307	Λόφου	43	0	0	0	0	0	0	0	0
5308	Πιάχνα	2.285	30	68	0	44	163	157	0	105

(Συν.-Cont'd)

ΠΙΝΑΚΑΣ 2.2.2(Συν.): ΕΚΤΑΣΕΙΣ ΟΙΝΟΠΟΙΗΣΙΜΩΝ ΣΤΑΦΥΛΙΩΝ ΚΑΤΑ ΠΟΙΚΙΛΙΑ ΚΑΙ ΚΑΤΑ ΕΠΑΡΧΙΑ ΚΑΙ ΚΟΙΝΟΤΗΤΑ, 2007
TABLE 2.2.2(Cont'd): AREAS OF WINE GRAPES BY VARIETY AND BY DISTRICT AND COMMUNITY, 2007

Κωδ. Code	Επαρχία Δήμος/Κοινότητα Municipality/Community	ΣΥΝΟΛΟ TOTAL	Palomino	Mataro	Όφθαλμο Ofthalmo	Κρενάς Νουάρ Crenache Noir	Σιηράς Shiraz	Αλικάντε Μπουσιέ Alicante Bouschet	Εγιατ Egiat	Άλλες Other
5310	'Αγιος Γεώργιος	110	11	0	0	0	0	0	0	0
5311	Δωρός	325	0	0	0	0	0	0	0	0
5312	Λάναια	117	0	0	0	0	0	0	0	0
5313	Σιλίκου	178	9	0	0	0	0	0	0	0
5314	Μονάγρι-& Μονή Παναγίας Αμιασγού	211	0	0	0	0	0	0	0	0
5315	Τριμήκληνη	139	0	0	0	0	0	0	0	0
5316	'Αγιος Μάμας	465	0	0	*	0	0	0	0	0
5317	Κουκά	7	0	0	0	0	0	0	0	0
5320	Δωρά	412	0	0	0	22	0	0	0	0
5322	'Αρσος	811	*	13	*	0	0	0	*	8
5324	Μαλιά	516	0	0	0	0	36	0	0	0
5325	Βάσα (Κουλιανίου)	710	7	35	0	4	0	0	5	24
5326	Βουί	336	0	0	0	22	0	0	0	10
5327	Πέρα Πεδι	112	0	0	0	7	0	0	0	*
5328	Μανδριά	404	0	31	*	0	0	0	0	6
5329	Ποταμιού	422	0	0	0	0	12	0	17	5
5330	'Όμοδος	1.699	0	39	8	72	55	0	*	88
5331	Κουλάι	879	0	26	4	22	42	0	0	46
5340	'Αγιος Δημήτριος	87	0	0	0	0	0	0	0	0
5341	Παλαμόνλος	*	0	0	0	0	0	0	0	0
5342	Πρόδρομος (Περλ., Τρικουκιά)	10	0	0	0	0	0	0	0	0
5343	Καμινάρια	157	0	0	*	0	0	0	0	0
5344	Τρεις Ελιές	79	0	6	0	0	0	0	0	0
5345	Λεμθου	51	0	0	0	0	0	0	0	0
5350	Κάτο Πλάτρες (Τορναρίδες)	189	0	5	0	7	0	0	0	9
5351	Πάνω Πλάτρες (Περλ., Τροόδος)	35	0	0	0	7	0	0	0	0
5352	Φονί (Περ. Μονή Τροοδίτισσας)	395	0	0	0	6	0	0	0	0
5354	Κάτο Αμιάντος	57	0	9	0	8	0	0	0	0
5360	'Αγιος Θεόδωρος	171	0	17	8	0	0	0	0	0
5361	'Αγιος Ιωάννης	501	0	10	24	0	0	0	0	0
5362	Κάτο Μύλος	27	0	0	4	0	0	0	0	0
5363	Ποταμίτσα	95	0	0	4	0	0	0	0	0
5364	Δύμες	124	0	0	0	0	0	0	0	0

(Συν.-Cont'd)

ΠΙΝΑΚΑΣ 2.2.2(Συν.): ΕΚΤΑΣΕΙΣ ΟΙΝΟΠΟΙΗΣΙΜΩΝ ΣΤΑΦΥΛΙΩΝ ΚΑΤΑ ΠΟΙΚΙΛΙΑ ΚΑΙ ΚΑΤΑ ΕΠΑΡΧΙΑ ΚΑΙ ΚΟΙΝΟΤΗΤΑ, 2007
TABLE 2.2.2(Cont'd): AREAS OF WINE GRAPES BY VARIETY AND BY DISTRICT AND COMMUNITY, 2007

Κωδ. Code	Επαρχία Δήμος/Κοινότητα Municipality/Community	ΣΥΝΟΛΟ TOTAL	Palomino	Mataro	Όφθαλμο Ophthalmio	Κρενάς Νουάρ Crenache Noir	Σιπράζ Shiraz	Αλικάντε Μπουσιέ Alicante Bouschet	Εγιατ Egiat	Άλλες Other
5365	Πελενδρι (Περλ., Κάρδαμα)	108	0	0	*	0	0	0	0	0
5366	Αγρός	816	0	11	8	0	0	0	0	22
5367	Αγρίδια	197	0	4	20	0	0	0	0	0
5368	Χανδριά	175	0	0	*	0	0	0	0	0
5369	Κυπερούνα	973	0	37	20	0	9	0	0	41
6	ΠΑΦΟΣ - PAFOS	38.187	439	1.328	1.090	394	1.216	745	449	3.735
6000	Δήμος Πάφου	8.614	201	410	301	137	285	184	97	1.107
6010	Δήμος Γεροσκήπου	1.230	*	53	42	8	50	29	0	163
6011	Κονιά	96	0	0	0	0	0	7	0	15
6013	Κολώνη (Περλ., Μονή Ανατολικό)	76	0	0	0	0	12	0	0	0
6014	Αγέλεια	99	0	0	0	0	0	0	0	64
6020	Χλώρακας	278	0	14	7	10	11	25	0	37
6021	Λέμπα	*	0	0	0	0	0	0	0	0
6022	Έμπα	422	16	4	16	5	31	*	8	90
6023	Τρεμβούσα	20	0	0	0	0	0	0	0	0
6024	Μέσα Χοριό	81	0	0	0	0	0	0	0	0
6025	Μεσόγη	173	21	7	0	*	0	0	0	0
6026	Τάλα (Περ. Μονή Αγίου Νεοφύτου)	13	0	0	0	0	0	0	0	0
6027	Κισσόνεργα	105	0	*	0	0	5	0	*	12
6100	Κούκλια	31	0	0	0	0	4	0	0	8
6102	Νικόκλεια	4	0	0	0	0	0	0	0	*
6104	Τίμη	32	0	0	0	0	0	*	0	0
6106	Άγία Βαρβάρα	*	0	0	0	0	0	0	0	0
6107	Αναρίτα	34	0	0	0	0	0	0	0	0
6110	Μαρεθούνα	23	0	0	0	0	0	0	0	0
6111	Άρμου	13	0	0	0	0	0	0	0	0
6112	Επισκοπή	106	0	0	0	0	0	0	0	0
6113	Νατά	21	0	0	0	0	0	0	0	0
6114	Χολέτρια	30	0	0	0	0	0	0	0	0
6115	Αξύλου	405	0	0	0	0	0	0	0	0
6116	Ελεδιό	97	0	0	9	0	0	17	0	0
6120	Τσάδα	989	0	23	0	0	14	25	0	44

(Συν.-Cont'd)

ΠΙΝΑΚΑΣ 2.2.2(Συν.): ΕΚΤΑΣΕΙΣ ΟΙΝΟΠΟΙΗΣΙΜΩΝ ΣΤΑΦΥΛΙΩΝ ΚΑΤΑ ΠΟΙΚΙΛΙΑ ΚΑΙ ΚΑΤΑ ΕΠΑΡΧΙΑ ΚΑΙ ΚΟΙΝΟΤΗΤΑ, 2007
TABLE 2.2.2(Cont'd): AREAS OF WINE GRAPES BY VARIETY AND BY DISTRICT AND COMMUNITY, 2007

Κωδ. Code	Επαρχία Δήμος/Κοινότητα District Municipality/Community	ΣΥΝΟΛΟ TOTAL	Palomino	Mataro	Οφθαλμο Ofthalmo	Κρενάς Νουάρ Crenache Noir	Σιηράς Shiraz	Αλικάντε Μπουσιέ Alicante Bouschet	Εγιατ Egiat	Άλλες Other
6121	Κοΐλη	1.125	35	20	15	12	33	18	0	202
6122	Σπρομπί	3.065	0	182	126	0	270	6	0	512
6123	Πολέμι	2.072	0	136	19	0	23	17	36	313
6124	Καλλίπετα (Περλ. Μορόνερο)	457	7	135	0	7	4	6	14	50
6125	Λετύμβου	999	144	8	72	0	69	77	0	141
6128	Λεμόνα	177	8	0	0	0	13	15	0	50
6129	Χούλου	418	4	0	30	31	13	19	0	10
6130	Ακουρσός	21	0	0	0	0	0	0	0	0
6132	Κάθικας	1.719	0	12	0	0	35	8	0	39
6133	Δήμος Πέγειας-&Αγ.Γεώργ.Πέγειας	262	0	0	14	0	8	0	0	6
6200	Πάνο Αρχιμανδρίτα-& Κάτω Αρχιμ.	152	0	0	25	0	12	11	0	13
6201	Φασούλα	95	0	0	0	0	0	0	0	0
6204	Μαϊμώνα	39	0	0	6	0	0	0	0	0
6205	'Αγιος Γεώργιος	59	0	0	0	0	0	0	0	0
6206	Σταυροκόκνου	403	0	0	0	0	0	0	0	0
6208	Τραχηπέδουλα	382	0	4	99	0	38	10	16	0
6210	Κελοκέδαρα	493	0	4	78	0	8	71	35	14
6211	Σαλαμιού	1.270	0	0	28	0	49	25	92	86
6213	Κέδαρες	111	0	0	0	13	0	0	12	0
6214	Μέσσα	168	0	*	13	0	0	0	14	4
6215	Πρατώρι	232	0	0	6	*	5	0	55	20
6216	Φιλούσα (Κελοκεδάρων)	122	0	0	0	0	16	0	5	8
6217	Αρμίνου	68	0	0	0	0	0	0	0	8
6218	'Αγιος Νικόλαος (Περ. Περάβασα)	778	0	0	0	0	0	0	0	0
6219	'Αγιος Ιωάννης (Περ. Μαλούντα)	307	0	0	0	0	14	0	0	0
6220	Αμαργέτη	705	0	197	13	0	0	111	0	7
6221	Αγία Μαρίνα (Κελοκεδάρων)	60	0	0	0	0	0	0	0	0
6222	Πενταλιτά	217	0	0	*	0	0	0	0	0
6224	Γαλαταριά	461	0	0	0	7	0	0	0	0
6225	Κοιλίνεια	437	0	0	0	*	0	13	0	0
6227	Στατός-Αγιος Φώτιος-&Αμπελίτης	1.178	0	28	6	76	*	11	0	115
6230	Πάνο Παναγιτά-&Μονή Χρυσορ.&Αγιά	2.277	0	15	0	32	9	0	0	144
6231	Ασπρογιά	34	0	0	0	0	0	0	0	*

(Συν.-Cont'd)

ΠΙΝΑΚΑΣ 2.2.2(Συν.): ΕΚΤΑΣΕΙΣ ΟΙΝΟΠΟΙΗΣΙΜΩΝ ΣΤΑΦΥΛΙΩΝ ΚΑΤΑ ΠΟΙΚΙΛΙΑ ΚΑΙ ΚΑΤΑ ΕΠΑΡΧΙΑ ΚΑΙ ΚΟΙΝΟΤΗΤΑ, 2007
TABLE 2.2.2(Cont'd): AREAS OF WINE GRAPES BY VARIETY AND BY DISTRICT AND COMMUNITY, 2007

Κωδ. Code	Επαρχία Δήμος/Κοινότητα Municipality/Community	ΣΥΝΟΛΟ TOTAL	Palomino	Mataro	Όφθαλμο Ofthalmo	Κρενάς Νουάρ Crenache Noir	Σηράς Shiraz	Αλικάντε Μπουσιέ Alicante Bouschet	Εγιάτ Egiat	Άλλες Other
6300	Ψάθι	154	0	0	32	0	0	0	0	0
6301	Άγιος Δημητρίου	124	0	0	6	0	0	0	45	8
6302	Κανναβιού (Περλ. Μελαμιού)	363	0	0	35	0	17	0	0	50
6303	Θρίνα (Δρίνα)	93	0	0	0	0	0	0	0	33
6305	Κρίτου Μαρόττου	77	0	0	0	0	0	0	12	13
6306	Φύτη	339	0	4	59	49	22	0	0	27
6307	Λάσα	73	0	15	0	0	0	0	0	0
6308	Δρύμιου	98	0	0	0	0	0	0	0	0
6310	Σίμου	87	0	0	0	0	0	0	0	14
6315	Φιλιούσα (Χρυσοχούς)	*	0	0	0	0	0	0	0	0
6320	Λυσός-&Αγ.Μερκούρ.&Σταυρός Ψώκ.	*	0	0	0	0	0	0	0	0
6321	Περιστερώνα	24	0	0	0	0	0	0	0	0
6330	Θελέτρα	710	0	38	13	0	11	0	0	113
6331	Γιόλου	816	0	*	17	*	111	25	4	153
6332	Πάνο Ακουρδάλεια	51	0	0	0	0	0	0	0	8
6333	Μηλιού -& Μονή Αγίων Αναργύρων	20	0	0	0	0	0	0	0	0
6335	Τέρα	20	0	0	0	0	0	0	0	0
6336	Κρίτου Τέρα	130	0	0	0	0	0	0	0	0
6338	Χόλη	10	0	0	0	0	0	0	0	7
6343	Δήμος Πόλις	53	0	0	0	0	0	0	0	0
6344	Νέο Χοριά(Περ.Λουτρά.Αφροδίτης)	8	0	0	0	0	0	0	0	0
6350	Κάτω Αρόδες	206	0	0	0	0	0	0	0	0
6351	Πάνω Αρόδες	329	0	0	0	0	5	0	0	9
6352	Ίνεια	542	0	10	0	0	0	0	0	0
6353	Δρούσεια (Περλ. Πιττόκοπος)	434	0	0	0	0	18	9	0	0
6361	Κυνούσα	8	0	0	0	0	0	0	0	0
6363	Αργάκα	20	0	0	0	0	0	0	0	0
6365	Αγία Μαρίνα (Χρυσοχούς)	33	0	0	0	0	0	0	0	16
6367	Πομός (Περλ. Παλιάμπελα)	*	0	*	0	0	0	0	0	0
6368	Στενή	*	0	0	0	0	0	0	0	0

* Εκτάσεις μικρότερες ή ίσες με 3 δεκάρια δεν παρουσιάζονται κατά κοινότητα για σκοπούς προστασίας των προσωπικών δεδομένων των κατόχων. Οι εκτάσεις αυτές περιλαμβάνονται, όμως, στο σύνολο της κάθε επαρχίας.

* Areas less than or equal to 3 decares are not shown by community for the protection of personal data of the holders. However, those areas are included in the total area by district.

ΠΙΝΑΚΑΣ 2.3: ΕΚΤΑΣΕΙΣ ΕΠΙΤΡΑΠΕΖΙΩΝ ΣΤΑΦΥΛΙΩΝ ΚΑΤΑ ΗΛΙΚΙΑ ΚΑΙ ΚΑΤΑ ΕΠΑΡΧΙΑ ΚΑΙ ΚΟΙΝΟΤΗΤΑ, 2007

TABLE 2.3: AREAS OF TABLE GRAPES BY AGE AND BY DISTRICT AND COMMUNITY, 2007

(δεκάρια-decares)

Κωδ. Code	Επαρχία Δήμος/Κοινότητα District Municipality/Community	ΣΥΝΟΛΟ TOTAL	Τάξεις ηλικιών των αμπελιών (χρόνια) Grouping of vines' ages (years)				
			Μικρότερη των 5 Less than 3	6 - 9	10 - 19	20 - 29	30 και άνω 30 and over
	ΣΥΝΟΛΟ - TOTAL	6.789	337	201	489	944	4.816
1	ΛΕΥΚΩΣΙΑ - LEFKOSIA	128	24	21	9	14	60
3	ΑΜΜΟΧΩΣΤΟΣ - AMMOCHOSTOS	13	9	*	*	0	0
4	ΛΑΡΝΑΚΑ - LARNACA	164	30	20	14	21	79
5	ΛΕΜΕΣΟΣ - LEMESOS	5.754	222	117	322	664	4.429
6	ΠΑΦΟΣ - PAFOS	731	51	43	142	245	248
1	ΛΕΥΚΩΣΙΑ - LEFKOSIA	128	24	21	9	14	60
1000	Δήμος Λευκωσίας	24	*	11	*	4	5
1010	Δήμος Αγίου Δομετίου	4	*	*	0	*	*
1011	Δήμος Έγκωμης	4	*	*	0	0	0
1012	Δήμος Στροβόλου	26	*	*	*	0	20
1021	Δήμος Λακατάμειας	17	13	0	0	0	*
1024	Γέρι	5	0	0	0	5	0
1101	Μαθιάτης	*	0	0	0	0	*
1200	Καμπί	*	0	0	*	0	0
1201	Φαρμακάς	*	0	0	0	0	0
1210	Αρεδιού	*	0	0	0	0	*
1213	Μιτσερό (Περ. Μονή Αγ. Παντελ.)	*	0	0	0	0	*
1223	Καμπιά	*	0	0	0	0	*
1226	Πολιτικό -Μονή Αγ.Ηρακλ.&Φιλάνι	*	0	0	0	0	*
1243	Κοκκινοτριμιθιά	*	0	0	*	0	0
1300	Παλαιχώρι Μόρφου	*	0	*	0	0	0
1301	Ασκάς	*	0	0	0	0	*
1302	Άλωνα	*	0	0	0	0	*
1304	Πολύστυπος	*	0	0	0	0	*
1305	Λαγουδερά	10	0	0	0	0	10
1323	Βυζακιά	*	*	0	0	0	0
1410	Κοράκου (Περιλ. Αγρολάδου)	*	*	0	0	0	0
1422	Μουτουλλάς	*	0	0	0	0	*
1423	Οίκος	*	0	*	*	0	0
1424	Καλοπαναγιώτης-Ορκόντας,Ι.Λαμπ.	8	0	*	0	*	*
1425	Γερακιές	*	*	0	0	0	*
1426	Τσακίστρα (Περιλ. Μονή Κύκκου)	*	0	0	0	0	*
1427	Κάμπος	*	0	0	*	0	*
3	ΑΜΜΟΧΩΣΤΟΣ - AMMOCHOSTOS	13	9	*	*	0	0
3101	Δήμος Παραλμινίου	*	0	0	*	0	0
3102	Δήμος Δερύνειας-Στροβίλ.&Α.Νικ.	*	*	0	0	0	0
3111	Άχνα (Περιλ. Δασάκι)	8	7	*	0	0	0
4	ΛΑΡΝΑΚΑ - LARNACA	164	30	20	14	21	79
4000	Δήμος Λάρνακας	16	0	0	4	0	12
4010	Δήμος Αραδίππου	*	0	*	0	0	0
4107	Ξυλοφάγου	*	*	0	0	0	0
4110	Κίτι	4	0	0	0	4	0
4120	Μαζωτός	19	0	*	0	0	15
4122	Αναφοτίδα	94	29	11	7	5	42
4302	Καλαβασός	14	0	0	0	10	4
4304	Χοιροκοιτία	*	0	0	*	*	0
4308	Σκαρίνου	*	0	0	0	0	*
4309	Κοφίνου	*	0	0	0	0	*
4313	Βάβλα (Περιλ. Μονή Αγίου Μηνά)	*	0	0	0	0	*

(Συν.-Cont'd)

ΠΙΝΑΚΑΣ 2.3(Συν.): ΕΚΤΑΣΕΙΣ ΕΠΙΤΡΑΠΕΖΙΩΝ ΣΤΑΦΥΛΙΩΝ ΚΑΤΑ ΗΛΙΚΙΑ ΚΑΙ ΚΑΤΑ ΕΠΑΡΧΙΑ ΚΑΙ ΚΟΙΝΟΤΗΤΑ, 2007

TABLE 2.3(Cont'd): AREAS OF TABLE GRAPES BY AGE AND BY DISTRICT AND COMMUNITY, 2007

(δεκάρια-decares)

Κωδ. Code	Επαρχία Δήμος/Κοινότητα District Municipality/Community	Σ Υ Ν Ο Λ Ο TOTAL	Τάξεις ηλικιών των αμπελιών (χρόνια) Grouping of vines' ages (years)				
			Μικρότερη των 5 Less than 3	6 - 9	10 - 19	20 - 29	30 και άνω 30 and over
			4317	Οδού	*	0	*
4318	Άγιοι Βαβατσινιάς	7	0	5	*	*	*
5	ΛΕΜΕΣΟΣ - LEMESOS	5.754	222	117	322	664	4.429
5000	Δήμος Λεμεσού	560	35	29	68	106	321
5011	Δήμος Μέσα Γειτονιάς	8	0	0	0	*	6
5012	Δήμος Αγίου Αθανασίου	*	0	0	0	0	*
5020	Πάνω Πολεμίδα	6	0	0	0	0	6
5021	Ύψωνας	825	51	32	119	289	336
5022	Δήμος Κάτω Πολεμιδιών	95	7	16	32	8	31
5101	Παραμύθα-& Μονή Παναγίας Ευαγγ.	*	0	0	0	0	*
5103	Φασούλα	*	0	0	0	0	*
5105	Γεράσα	*	0	0	0	0	*
5109	Λιμνάτης	6	*	0	0	0	4
5120	Μουτταγιάκα	4	0	0	0	0	4
5136	Κελλάκι -& Μονή Ζωοδόχου Πηγής	4	0	0	4	0	0
5145	Λουβαράς	*	0	*	0	0	0
5200	Ακρωτήρι -& Μονή Αγίου Νικολάου	49	5	0	0	23	21
5201	Ασώματος (Περλ. Φασούρι)	44	11	0	4	26	*
5203	Τραχώνι	51	13	0	0	25	12
5210	Κολόσσι	86	0	6	4	18	58
5211	Ερήμη	11	11	0	0	0	0
5212	Επισκοπή	225	*	0	15	0	209
5213	Καντού	70	4	0	0	0	66
5220	Πρασιτιό (Αυδήμου)	11	0	0	0	0	11
5221	Παραμάλι	140	0	0	0	4	135
5222	Αυδήμου	1.832	0	0	*	29	1.801
5223	Πλατανίστεια	49	0	0	0	5	44
5224	Άγιος Θωμάς	7	0	0	0	0	7
5225	Αλέκτορα	851	70	0	0	0	781
5226	Ανώγυρα	73	0	0	0	0	73
5227	Πισσούρι	408	*	14	46	56	289
5302	Άλασσα	*	0	0	*	0	0
5303	Κάτω Κιβίδες	10	*	*	0	8	0
5306	Άγιος Θεράπων	*	*	0	0	0	0
5308	Πάχνα	152	0	13	17	36	86
5310	Άγιος Γεώργιος	19	0	0	0	0	19
5311	Δωρός	9	*	0	0	0	8
5312	Λάνεια	17	0	0	0	*	14
5313	Σιλίκου	37	0	0	0	*	36
5314	Μονάγρι-& Μονή Παναγίας Αμασγού	6	*	0	0	0	6
5315	Τριμήκληνη	12	*	*	0	0	10
5316	Άγιος Μάμας	10	*	0	*	*	5
5327	Πέρα Πεδί	*	0	0	0	0	*
5330	Όμοδος	*	0	0	0	0	*
5331	Κουλάι	*	0	*	0	0	0
5340	Άγιος Δημήτριος	22	0	0	*	14	8
5341	Παλαιόμυλος	*	0	0	0	0	*
5344	Τρεις Ελιές	*	0	0	0	*	0
5350	Κάτω Πλάτρες (Τορναρίδες)	*	*	0	0	0	0
5352	Φοινί (Περ. Μονή Τροοδίτισσας)	*	0	0	0	*	0

(Συν.-Cont'd)

ΠΙΝΑΚΑΣ 2.3(Συν.): ΕΚΤΑΣΕΙΣ ΕΠΙΤΡΑΠΕΖΙΩΝ ΣΤΑΦΥΛΙΩΝ ΚΑΤΑ ΗΛΙΚΙΑ ΚΑΙ ΚΑΤΑ ΕΠΑΡΧΙΑ ΚΑΙ ΚΟΙΝΟΤΗΤΑ, 2007

TABLE 2.3(Cont'd): AREAS OF TABLE GRAPES BY AGE AND BY DISTRICT AND COMMUNITY, 2007

(δεκάρια-decares)

Κωδ. Code	Επαρχία Δήμος/Κοινότητα District Municipality/Community	ΣΥΝΟΛΟ TOTAL	Τάξεις ηλικιών των αμπελιών (χρόνια) Grouping of vines' ages (years)				
			Μικρότερη των 5 Less than 3	6 - 9	10 - 19	20 - 29	30 και άνω 30 and over
5364	Δύμες	*	0	0	0	0	0
5366	Αγρός	6	*	*	*	*	*
5369	Κυπερούντα	11	*	0	5	*	*
6	ΠΑΦΟΣ - PAFOS	731	51	43	142	245	248
6000	Δήμος Πάφου	152	14	10	13	50	65
6010	Δήμος Γεροσκήπου	171	24	14	43	59	31
6014	Αχέλεια	22	0	0	22	0	0
6020	Χλώρακας	20	0	*	0	19	0
6021	Λέμπα	11	0	0	0	9	*
6022	Έμπα	5	*	0	0	0	*
6025	Μεσόγη	8	0	4	0	0	*
6027	Κισσόνεργα	*	0	0	0	0	*
6100	Κούκλια	26	4	0	*	0	21
6101	Μανδριά	11	0	0	0	0	11
6107	Αναρίτα	*	0	0	0	*	0
6111	Άρμου	*	*	*	0	0	0
6121	Κοίλη	*	*	0	0	0	0
6122	Στρουμπί	4	0	0	4	0	0
6123	Πολέμι	*	0	0	0	0	*
6128	Λεμόνα	9	0	0	9	0	0
6132	Κάθικας	39	0	0	0	7	32
6133	Δήμος Πέγειας-&Αγ.Γεώργ.Πέγειας	172	0	7	48	87	30
6201	Φασούλα	4	0	0	0	0	4
6214	Μέσανα	*	0	0	*	0	0
6218	Άγιος Νικόλαος (Περ. Περάβασα)	*	0	*	0	0	0
6227	Στατός-Άγιος Φώτιος-&Αμπελίτης	14	0	0	0	*	12
6331	Γιόλου	*	*	0	0	0	0
6340	Καραμουλλήδες	8	0	0	0	0	8
6343	Δήμος Πόλις	27	0	0	0	10	17
6350	Κάτω Αρόδες	*	0	0	0	0	*
6351	Πάνω Αρόδες	*	0	0	0	0	*
6363	Αργάκα	8	*	5	0	0	0
6365	Αγία Μαρίνα (Χρυσοχούς)	*	*	0	0	0	0

* Εκτάσεις μικρότερες ή ίσες με 3 δεκάρια δεν παρουσιάζονται κατά κοινότητα για σκοπούς προστασίας των προσωπικών δεδομένων των κατόχων. Οι εκτάσεις αυτές περιλαμβάνονται, όμως, στο σύνολο της κάθε επαρχίας.

* Areas less than or equal to 3 decares are not shown by community for the protection of personal data of the holders. However, those areas are included in the total area by district.

ΠΙΝΑΚΑΣ 2.4: ΕΚΤΑΣΕΙΣ ΕΠΙΤΡΑΠΕΖΙΩΝ ΣΤΑΦΥΛΙΩΝ ΚΑΤΑ ΠΟΙΚΙΛΙΑ ΚΑΙ ΚΑΤΑ ΕΠΑΡΧΙΑ ΚΑΙ ΚΟΙΝΟΤΗΤΑ, 2007

TABLE 2.4: AREAS OF TABLE GRAPES BY VARIETY AND BY DISTRICT AND COMMUNITY, 2007

(δεκάρια-decares)

Κωδ. Code	Επαρχία Δήμος/Κοινότητα District Municipality/Community	Σ Υ Ν Ο Λ Ο T O T A L	Σουλτανίνα Sultana	Περλέτ Perlet	Κάρντιναλ Cardinal	Άλλες Other
	Σ Υ Ν Ο Λ Ο - Τ Ο Τ Α Λ	6.789	5.422	179	276	912
1	ΛΕΥΚΩΣΙΑ - LEFKOSIA	128	41	0	0	86
3	ΑΜΜΟΧΩΣΤΟΣ - AMMOCHOSTOS	13	*	0	0	11
4	ΛΑΡΝΑΚΑ - LARNACA	164	85	*	4	71
5	ΛΕΜΕΣΟΣ - LEMESOS	5.754	5.053	34	211	456
6	ΠΑΦΟΣ - PAFOS	731	241	141	60	288
1	ΛΕΥΚΩΣΙΑ - LEFKOSIA	128	41	0	0	86
1000	Δήμος Λευκωσίας	24	4	0	0	20
1010	Δήμος Αγίου Δομετίου	4	0	0	0	4
1011	Δήμος Έγκωμης	4	*	0	0	*
1012	Δήμος Στροβόλου	26	18	0	0	8
1021	Δήμος Λακατάμειας	17	0	0	0	17
1024	Γέρι	5	5	0	0	0
1101	Μαθιάτης	*	*	0	0	0
1200	Καμπί	*	0	0	0	*
1201	Φαρμακάς	*	0	0	0	*
1210	Αρεδιού	*	0	0	0	*
1213	Μιτσερό (Περ. Μονή Αγ. Παντελ.)	*	0	0	0	*
1223	Καμπιά	*	0	0	0	*
1226	Πολιτικό -Μονή Αγ.Ηρακλ.&Φιλάνι	*	0	0	0	*
1243	Κοκκινότριμιθιά	*	0	0	0	*
1300	Παλαιχώρι Μόρφου	*	0	0	0	*
1301	Ασκάς	*	0	0	0	*
1302	'Αλωνα	*	0	0	0	*
1304	Πολύστυπος	*	*	0	0	0
1305	Λαγουδερά	10	10	0	0	0
1323	Βυζακιά	*	0	0	0	*
1410	Κοράκου (Περιλ. Αγρολάδου)	*	0	0	0	*
1422	Μουτουλλάς	*	0	0	0	*
1423	Οίκος	*	0	0	0	*
1424	Καλοπαναγιώτης-Ορκόντας,Ι.Λαμπ.	8	0	0	0	8
1425	Γερακιές	*	0	0	0	*
1426	Τσακίστρα (Περιλ. Μονή Κύκκου)	*	0	0	0	*
1427	Κάμπος	*	0	0	0	*
3	ΑΜΜΟΧΩΣΤΟΣ - AMMOCHOSTOS	13	*	0	0	11
3101	Δήμος Παραλμνίου	*	0	0	0	*
3102	Δήμος Δερύνειας-Στροβίλ.&Α.Νικ.	*	0	0	0	*
3111	'Αχνα (Περιλ. Δασάκι)	8	*	0	0	7
4	ΛΑΡΝΑΚΑ - LARNACA	164	85	*	4	71
4000	Δήμος Λάρνακας	16	11	*	0	*
4010	Δήμος Αραδίππου	*	0	0	0	0
4107	Ξυλοφάγου	*	0	0	0	*
4110	Κίτι	4	0	0	0	4
4120	Μαζωτός	19	14	0	0	4
4122	Αναφωτίδα	94	46	0	0	48
4302	Καλαβασός	14	10	0	4	0
4304	Χοιροκοιτία	*	*	0	0	*
4308	Σκαρίνου	*	*	0	0	0
4309	Κοφίνου	*	*	0	0	0
4313	Βάβλα (Περιλ. Μονή Αγίου Μηνά)	*	0	0	0	*
4317	Οδού	*	0	0	0	*
4318	'Αγιοι Βαβατσιανάς	7	0	0	0	7

(Συν.-Cont'd)

ΠΙΝΑΚΑΣ 2.4(Συν.): ΕΚΤΑΣΕΙΣ ΕΠΙΤΡΑΠΕΖΙΩΝ ΣΤΑΦΥΛΙΩΝ ΚΑΤΑ ΠΟΙΚΙΛΙΑ ΚΑΙ ΚΑΤΑ ΕΠΑΡΧΙΑ ΚΑΙ ΚΟΙΝΟΤΗΤΑ, 2007

TABLE 2.4(Cont'd): AREAS OF TABLE GRAPES BY VARIETY AND BY DISTRICT AND COMMUNITY, 2007

(δεκάρια-decares)

Κωδ. Code	Επαρχία Δήμος/Κοινότητα District Municipality/Community	ΣΥΝΟΛΟ TOTAL	Σουλτανίνα Sultana	Περλέτ Perlet	Κάρντιναλ Cardinal	Άλλες Other
5	ΛΕΜΕΣΟΣ - LEMESOS	5.754	5.053	34	211	456
5000	Δήμος Λεμεσού	560	443	29	39	48
5011	Δήμος Μέσα Γειτονιάς	8	6	0	0	*
5012	Δήμος Αγίου Αθανασίου	*	*	0	0	*
5020	Πάνω Πολεμίδα	6	6	0	0	0
5021	'Υψωνας	825	546	0	133	147
5022	Δήμος Κάτω Πολεμιδιών	95	52	0	*	40
5101	Παραμύθα-& Μονή Παναγίας Ευαγγ.	*	*	0	0	0
5103	Φασούλα	*	*	0	0	0
5105	Γεράσα	*	*	0	0	0
5109	Λιμνάτης	6	4	0	0	*
5120	Μουτταγιάκα	4	0	0	0	4
5136	Κελλάκι -& Μονή Ζωοδόχου Πηγής	4	*	0	0	*
5145	Λουβαράς	*	0	0	0	*
5200	Ακρωτήρι -& Μονή Αγίου Νικολάου	49	24	0	11	14
5201	Ασώματος (Περλ. Φασούρι)	44	26	0	7	11
5203	Τραχώνι	51	38	0	0	13
5210	Κολόσσι	86	76	0	0	10
5211	Ερήμη	11	0	0	0	11
5212	Επισκοπή	225	200	0	9	16
5213	Καντού	70	66	0	0	4
5220	Πρασιό (Αυδήμου)	11	11	0	0	0
5221	Παραμάλι	140	140	0	0	0
5222	Αυδήμου	1.832	1.832	0	0	0
5223	Πλατανίστεια	49	49	0	0	0
5224	'Αγιος Θωμάς	7	7	0	0	0
5225	Αλέκτορα	851	811	0	0	40
5226	Ανώγυρα	73	73	0	0	0
5227	Πισσούρι	408	382	5	0	20
5302	'Αλασσα	*	0	0	0	*
5303	Κάτω Κιβίδες	10	0	0	8	*
5306	'Αγιος Θεράπων	*	0	0	0	*
5308	Πάχνα	152	147	0	0	4
5310	'Αγιος Γεώργιος	19	19	0	0	0
5311	Δωρός	9	9	0	0	0
5312	Λάνεια	17	17	0	0	0
5313	Σιλίκου	37	37	0	0	0
5314	Μονάγρι-& Μονή Παναγίας Αμασγού	6	6	0	0	0
5315	Τριμήκληνη	12	8	0	*	*
5316	'Αγιος Μάμας	10	*	0	0	7
5327	Πέρα Πεδί	*	*	0	0	0
5330	'Ομοδος	*	0	0	0	*
5331	Κοιλάνι	*	0	0	0	*
5340	'Αγιος Δημήτριος	22	0	0	0	22
5341	Παλαιόμυλος	*	0	0	0	*
5344	Τρεις Ελιές	*	0	0	0	*
5350	Κάτω Πλάτρες (Τορναρίδες)	*	0	0	0	*
5352	Φοινί (Περ. Μονή Τροοδίτισσας)	*	0	0	0	*
5364	Δύμες	*	0	0	0	*
5366	Αγρός	6	0	0	0	6
5369	Κυπερούντα	11	0	0	0	11

(Συν.-Cont'd)

ΠΙΝΑΚΑΣ 2.4(Συν.): ΕΚΤΑΣΕΙΣ ΕΠΙΤΡΑΠΕΖΙΩΝ ΣΤΑΦΥΛΙΩΝ ΚΑΤΑ ΠΟΙΚΙΛΙΑ ΚΑΙ ΚΑΤΑ ΕΠΑΡΧΙΑ ΚΑΙ ΚΟΙΝΟΤΗΤΑ, 2007

TABLE 2.4(Cont'd): AREAS OF TABLE GRAPES BY VARIETY AND BY DISTRICT AND COMMUNITY, 2007

(δεκάρια-decares)

Κωδ. Code	Επαρχία Δήμος/Κοινότητα District Municipality/Community	ΣΥΝΟΛΟ TOTAL	Σουλτανίνα Sultana	Περλέτ Perlet	Κάρντιναλ Cardinal	Άλλες Other
6	ΠΑΦΟΣ - PAFOS	731	241	141	60	288
6000	Δήμος Πάφου	152	64	15	15	59
6010	Δήμος Γεροσκήπου	171	14	58	*	95
6014	Αχέλεια	22	0	0	0	22
6020	Χλώρακας	20	0	5	0	15
6021	Λέμπα	11	0	0	0	11
6022	Έμπα	5	*	0	0	*
6025	Μεσόγη	8	0	0	*	4
6027	Κισσόνεργα	*	0	0	0	*
6100	Κούκλια	26	5	0	17	4
6101	Μανδριά	11	11	0	0	0
6107	Αναρίτα	*	*	0	0	0
6111	Άρμου	*	0	0	0	*
6121	Κοΐλη	*	0	0	0	*
6122	Στρουμπί	4	0	0	4	0
6123	Πολέμι	*	0	0	0	0
6128	Λεμόνα	9	0	0	9	0
6132	Κάθικας	39	39	0	0	0
6133	Δήμος Πέγειας-&Αγ.Γεώργ.Πέγειας	172	51	62	*	56
6201	Φασούλα	4	4	0	0	0
6214	Μέσανα	*	0	0	0	*
6218	Άγιος Νικόλαος (Περ. Περάβασα)	*	0	0	0	*
6227	Στατός-Άγιος Φώτιος-&Αμπελίτης	14	8	0	0	6
6331	Γιόλου	*	0	0	0	*
6340	Καραμουλλήδες	8	8	0	0	0
6343	Δήμος Πόλις	27	27	0	0	0
6350	Κάτω Αρόδες	*	*	0	0	0
6351	Πάνω Αρόδες	*	*	0	0	0
6363	Αργάκα	8	0	0	4	4
6365	Αγία Μαρίνα (Χρυσοχούς)	*	0	0	*	0

* Εκτάσεις μικρότερες ή ίσες με 3 δεκάρια δεν παρουσιάζονται κατά κοινότητα για σκοπούς προστασίας των προσωπικών δεδομένων των κατόχων. Οι εκτάσεις αυτές παρλαμβάνονται, όμως, στο σύνολο της κάθε επαρχίας.

* Areas less than or equal to 3 decares are not shown by community for the protection of personal data of the holders. However, those areas are included in the total area by district.

ΠΙΝΑΚΑΣ 3: ΑΡΔΕΥΘΕΙΣΣΕΣ ΚΑΙ ΜΗ ΑΡΔΕΥΘΕΙΣΣΕΣ ΕΚΤΑΣΕΙΣ ΑΜΠΕΛΙΩΝ ΚΑΤΑ ΕΙΔΟΣ ΚΑΙ ΚΑΤΑ ΕΠΑΡΧΙΑ ΚΑΙ ΚΟΙΝΟΤΗΤΑ, 2007

TABLE 3: IRRIGATED AND NOT IRRIGATED AREAS UNDER VINES BY TYPE AND BY DISTRICT AND COMMUNITY, 2007

(δεκάρια-decares)

Κωδ. Code	Επαρχία Δήμος/Κοινότητα District Municipality/Community	Σ Υ Ν Ο Λ Ο T O T A L		Οινοποιήσιμα Wine Grapes		Επιτραπέζια Table Grapes	
		Αρδευ- θείσα Irrigated	Μη Αρδευθείσα Not Irrigated	Αρδευ- θείσα Irrigated	Μη Αρδευθείσα Not Irrigated	Αρδευ- θείσα Irrigated	Μη Αρδευθείσα Not Irrigated
	Σ Υ Ν Ο Λ Ο - T O T A L	10.365	71.574	4.215	70.936	6.150	639
1	ΛΕΥΚΩΣΙΑ - LEFKOSIA	407	8.098	302	8.075	105	23
3	ΑΜΜΟΧΩΣΤΟΣ - ΑΜΜΟΧΟΣΤΟΣ	17	35	4	35	13	0
4	ΛΑΡΝΑΚΑ - LARNACA	271	926	186	847	85	79
5	ΛΕΜΕΣΟΣ - LEMESOS	6.095	27.173	730	26.785	5.365	389
6	ΠΑΦΟΣ - PAFOS	3.575	35.343	2.993	35.194	582	148
1	ΛΕΥΚΩΣΙΑ - LEFKOSIA	407	8.098	302	8.075	105	23
1000	Δήμος Λευκωσίας	41	445	18	444	23	0
1010	Δήμος Αγίου Δομετίου	19	317	15	317	4	0
1011	Δήμος Έγκωμης	8	187	7	185	*	*
1012	Δήμος Στροβόλου	114	1.235	93	1.231	21	4
1013	Δήμος Αγλαντζιάς (Αγλαγγιά)	*	171	*	171	0	0
1021	Δήμος Λακατάμειας	36	563	21	562	15	*
1023	Δήμος Λατσιών (Λακκιά)	5	234	5	234	0	0
1024	Γέρι	5	17	0	17	5	0
1101	Μαθιάτης	*	0	*	0	*	0
1102	Αλάμπρα	0	5	0	5	0	0
1103	Αγία Βαρβάρα	0	5	0	5	0	0
1105	Νήσου	0	23	0	23	0	0
1106	Πέρα Χωριό	0	*	0	*	0	0
1107	Δήμος Ιδαλίου	0	29	0	29	0	0
1109	Λυθροδόντας & Μονή Προφήτη Ηλία	0	17	0	17	0	0
1200	Καμπί	25	267	23	267	*	0
1201	Φαρμακάς	*	965	0	965	*	0
1202	Απλίκι	0	24	0	24	0	0
1204	Γούρρη	7	78	7	78	0	0
1206	'Αγιος Επιφάνιος (Ορεινής)	12	12	12	12	0	0
1208	Μαλούντα	0	10	0	10	0	0
1209	Κλήρου	0	17	0	17	0	0
1210	Αρεδιού	*	23	0	23	*	0
1212	Αγροκηπιά	0	12	0	12	0	0
1213	Μιτσερό (Περ. Μονή Αγ. Παντελ.)	8	9	6	9	*	0
1220	Καπέδες	7	0	7	0	0	0
1222	Αναλιόντας (Περ. Μονή Αρχ.Μιχ.)	0	9	0	9	0	0
1223	Καμπιά	*	27	0	27	*	0
1225	Τσέρι	25	115	25	115	0	0
1226	Πολιτικό -Μονή Αγ.Ηρακλ.&Φιλάντι	*	21	0	21	*	0
1227	Πέρα	0	55	0	55	0	0
1229	Ψιμολόφου	0	8	0	8	0	0
1230	Εργάτες	0	22	0	22	0	0
1231	Ανάγεια	0	13	0	13	0	0
1232	Πάνω Δευτερά	0	10	0	10	0	0
1233	Κάτω Δευτερά	0	28	0	28	0	0
1241	Παλαιομέτοχο	0	8	0	8	0	0
1243	Κοκκινοτριμιθιά	*	56	*	56	*	0
1244	Μάμμαρη	0	*	0	*	0	0
1300	Παλαιχώρι Μόρφου	*	212	*	212	*	0

(Συν.-Cont'd)

ΠΙΝΑΚΑΣ 3(Συν.): ΑΡΔΕΥΘΕΙΣΕΣ ΚΑΙ ΜΗ ΑΡΔΕΥΘΕΙΣΕΣ ΕΚΤΑΣΕΙΣ ΑΜΠΕΛΙΩΝ ΚΑΤΑ ΕΙΔΟΣ ΚΑΙ ΚΑΤΑ ΕΠΑΡΧΙΑ ΚΑΙ ΚΟΙΝΟΤΗΤΑ, 2007

TABLE 3(Cont'd): IRRIGATED AND NOT IRRIGATED AREAS UNDER VINES BY TYPE AND BY DISTRICT AND COMMUNITY, 2007

(δεκάρια-decares)

Κωδ. Code	Επαρχία Δήμος/Κοινότητα District Municipality/Community	ΣΥΝΟΛΟ TOTAL		Οινοποιήσιμα Wine Grapes		Επιτραπέζια Table Grapes	
		Αρδευ- θείσα Irrigated	Μη Αρδευθείσα Not Irrigated	Αρδευ- θείσα Irrigated	Μη Αρδευθείσα Not Irrigated	Αρδευ- θείσα Irrigated	Μη Αρδευθείσα Not Irrigated
1301	Ασκάς	*	325	*	325	*	0
1302	'Αλωνα	*	263	0	263	*	0
1303	Φτερικούδι	0	45	0	45	0	0
1304	Πολύστυπος	*	351	0	349	*	*
1305	Λαγουδερά	0	122	0	112	0	10
1307	Λιβάδια	0	11	0	11	0	0
1308	Αληθινού	0	10	0	10	0	0
1309	Πλατανιστάσα	*	161	*	161	0	0
1310	Παλαιχώρι Ορεινής	0	55	0	55	0	0
1320	Ξυλιάτος	0	20	0	20	0	0
1322	Νικητάρι (Περιλ. Ασίνου)	0	*	0	*	0	0
1323	Βυζακιά	*	16	*	16	*	0
1324	Αγία Μαρίνα (Ξυλιάτου)	12	47	12	47	0	0
1327	Ορούντα	0	22	0	22	0	0
1329	Κάτω Κουτραφάς (Περιλ. Μάνδρες)	0	5	0	5	0	0
1330	Ποτάμι	0	*	0	*	0	0
1360	Ακάκι	5	25	5	25	0	0
1361	Περιστερώνα	*	29	*	29	0	0
1362	Αστρομερίτης	4	12	4	12	0	0
1368	Μένικο	*	8	*	8	0	0
1400	Σπήλια	0	43	0	43	0	0
1402	Αγία Ειρήνη	0	16	0	16	0	0
1403	Καννάβια (Περιλ. Καπουρά)	0	41	0	41	0	0
1404	Κακοπετριά -Πλατάνια,Αγ.Νικ.Στ.	0	*	0	*	0	0
1405	'Αγιος Θεόδωρος (Σολέας)	0	*	0	*	0	0
1406	Γαλάτα	0	5	0	5	0	0
1407	Σινάορος	0	12	0	12	0	0
1409	Τεμβριά	0	6	0	6	0	0
1410	Κοράκου (Περιλ. Αγρολάδου)	*	21	0	21	*	0
1411	Ευρύχου	0	11	0	11	0	0
1422	Μουτουλλάς	*	94	0	94	*	0
1423	Οίκος	*	129	*	128	*	*
1424	Καλοπαναγιώτης-Ορκόντας,Ι.Λαμπ.	8	47	0	47	8	0
1425	Γερακιές	30	539	27	539	*	0
1426	Τσακίστρα (Περιλ. Μονή Κύκκου)	*	104	0	104	*	0
1427	Κάμπος	*	241	0	241	*	0
1457	Κάτω Πύργος	0	*	0	*	0	0
3	ΑΜΜΟΧΩΣΤΟΣ - ΑΜΜΟΧΟΣΤΟΣ	17	35	4	35	13	0
3100	Δήμος Αγίας Νάπας -& Αγία Θέκλα	0	*	0	*	0	0
3101	Δήμος Παραλιμνίου	*	9	0	9	*	0
3102	Δήμος Δερύνειας-Στροβίλ.&Α.Νικ.	*	4	0	4	*	0
3103	Σωτήρα	*	13	*	13	0	0
3105	Φρέναρος	0	5	0	5	0	0
3111	'Αχνα (Περιλ. Δασάκι)	10	0	*	0	8	0

(Συν.-Cont'd)

ΠΙΝΑΚΑΣ 3(Συν.): ΑΡΔΕΥΘΕΙΣΣΕΣ ΚΑΙ ΜΗ ΑΡΔΕΥΘΕΙΣΣΕΣ ΕΚΤΑΣΕΙΣ ΑΜΠΕΛΙΩΝ ΚΑΤΑ ΕΙΔΟΣ ΚΑΙ ΚΑΤΑ ΕΠΑΡΧΙΑ ΚΑΙ ΚΟΙΝΟΤΗΤΑ, 2007

TABLE 3(Cont'd): IRRIGATED AND NOT IRRIGATED AREAS UNDER VINES BY TYPE AND BY DISTRICT AND COMMUNITY, 2007

(δεκάρια-decares)

Κωδ. Code	Επαρχία Δήμος/Κοινότητα District Municipality/Community	Σ Υ Ν Ο Λ Ο T O T A L		Οινοποιήσιμα Wine Grapes		Επιτραπέζια Table Grapes	
		Αρδευ- θείσα Irrigated	Μη Αρδευθείσα Not Irrigated	Αρδευ- θείσα Irrigated	Μη Αρδευθείσα Not Irrigated	Αρδευ- θείσα Irrigated	Μη Αρδευθείσα Not Irrigated
4	ΛΑΡΝΑΚΑ - LARNACA	271	926	186	847	85	79
4000	Δήμος Λάρνακας	44	116	31	113	13	*
4010	Δήμος Αραδίππου	*	15	0	15	*	0
4011	Λιβάδια	0	*	0	*	0	0
4012	Δρομολαξιά	0	14	0	14	0	0
4102	Βορόκληνη(Ορόκληνη)	0	21	0	21	0	0
4105	Ξυλοτύμβου (Περιλ.Δεκέλεια)	0	11	0	11	0	0
4107	Ξυλοφάγου	*	0	*	0	*	0
4110	Κίτι	4	0	0	0	4	0
4120	Μαζωτός	7	165	7	147	0	19
4122	Αναφωτίδα	181	230	136	183	46	48
4125	Αλεθρικό	*	0	*	0	0	0
4127	Αγγλισίδες	0	5	0	5	0	0
4202	Δήμος Αθένου	0	28	0	28	0	0
4215	Κόρνος(Περιλ.Μονή Αγίας Θέκλας)	0	19	0	19	0	0
4302	Καλαβασός	4	24	0	15	4	10
4304	Χοιροκοιτία	4	0	*	0	*	0
4308	Σκαρίνου	*	0	0	0	*	0
4309	Κοφίνου	*	0	*	0	*	0
4311	Δήμος Πάνω Λευκάρων	*	17	*	17	0	0
4313	Βάβλα (Περιλ. Μονή Αγίου Μηνά)	*	*	0	*	*	0
4315	Ορά (Περιλ. Δράπια και Παρσάτα)	7	4	7	4	0	0
4317	Οδού	*	116	0	116	*	0
4318	'Αγιοι Βαβατσινιάς	7	138	0	138	7	0
5	ΛΕΜΕΣΟΣ - LEMESOS	6.095	27.173	730	26.785	5.365	389
5000	Δήμος Λεμεσού	762	4.889	225	4.866	537	22
5011	Δήμος Μέσα Γειτονιάς	17	492	9	492	8	0
5012	Δήμος Αγίου Αθανασίου	5	160	*	160	*	0
5013	Δήμος Γερμασόγειας	0	110	0	110	0	0
5020	Πάνω Πολεμίδα	6	57	0	57	6	0
5021	'Υψωνας	789	843	0	806	789	36
5022	Δήμος Κάτω Πολεμιδιών	135	1.552	40	1.552	95	0
5100	Παλόδεια	0	64	0	64	0	0
5101	Παραμύθα-& Μονή Παναγίας Ευαγγ.	*	6	*	6	*	0
5103	Φασούλα	*	19	0	19	*	0
5104	Μαθικολώνη	0	7	0	7	0	0
5105	Γεράσα	40	181	39	181	*	0
5106	Αψιού	0	16	0	16	0	0
5107	Απεσιά	0	20	0	20	0	0
5108	Κορφή	0	53	0	53	0	0
5109	Λιμνάτης	*	208	0	204	*	4
5110	Καπηλειό	0	111	0	111	0	0
5120	Μουτταγιάκα	4	0	0	0	4	0
5123	Ακρούντα	0	18	0	18	0	0
5125	Παρεκκλησιά	0	29	0	29	0	0
5128	Μονή	0	13	0	13	0	0
5132	Σανίδα	5	0	5	0	0	0

(Συν.-Cont'd)

ΠΙΝΑΚΑΣ 3(Συν.): ΑΡΔΕΥΘΕΙΣΣΕΣ ΚΑΙ ΜΗ ΑΡΔΕΥΘΕΙΣΣΕΣ ΕΚΤΑΣΕΙΣ ΑΜΠΕΛΙΩΝ ΚΑΤΑ ΕΙΔΟΣ ΚΑΙ ΚΑΤΑ ΕΠΑΡΧΙΑ ΚΑΙ ΚΟΙΝΟΤΗΤΑ, 2007

TABLE 3(Cont'd): IRRIGATED AND NOT IRRIGATED AREAS UNDER VINES BY TYPE AND BY DISTRICT AND COMMUNITY, 2007

(δεκάρια-decares)

Κωδ. Code	Επαρχία Δήμος/Κοινότητα District Municipality/Community	ΣΥΝΟΛΟ TOTAL		Οινοποιήσιμα Wine Grapes		Επιτραπέζια Table Grapes	
		Αρδευ- θείσα Irrigated	Μη Αρδευθείσα Not Irrigated	Αρδευ- θείσα Irrigated	Μη Αρδευθείσα Not Irrigated	Αρδευ- θείσα Irrigated	Μη Αρδευθείσα Not Irrigated
5136	Κελλάκι -& Μονή Ζωοδόχου Πηγής	5	0	*	0	4	0
5141	Αρακαπάς	*	0	*	0	0	0
5142	'Αγιος Παύλος	7	463	7	463	0	0
5143	'Αγιος Κωνσταντίνος	40	536	40	536	0	0
5144	Συκόπετρα	17	*	17	*	0	0
5145	Λουβαράς	9	532	7	531	*	0
5146	Καλό Χωριό (Περιλ. 'Αθρακος)	12	563	12	563	0	0
5147	Ζωοπηγή	19	461	19	461	0	0
5200	Ακρωτήρι -& Μονή Αγίου Νικολάου	49	13	0	13	49	0
5201	Ασώματος (Περιλ. Φασούρι)	44	0	0	0	44	0
5203	Τραχόνι	64	21	13	21	51	0
5210	Κολόσσι	96	137	10	137	86	0
5211	Ερήμη	11	25	0	25	11	0
5212	Επισκοπή	211	25	0	11	211	14
5213	Καντού	70	44	0	44	70	0
5220	Πρασιό (Αυδήμου)	11	33	0	33	11	0
5221	Παραμάλι	145	17	5	17	140	0
5222	Αυδήμου	1.760	90	18	0	1.742	90
5223	Πλατανίστεια	0	49	0	0	0	49
5224	'Αγιος Θωμάς	0	16	0	9	0	7
5225	Αλέκτορα	823	29	*	0	822	29
5226	Ανώγυρα	24	137	0	89	24	49
5227	Πισσούρι	409	72	37	37	373	35
5300	Σούνι-Ζανακιά	0	135	0	135	0	0
5302	'Αλασσα	*	0	0	0	*	0
5303	Κάτω Κιβίδες	16	219	6	219	10	0
5305	'Αγιος Αμβρόσιος	0	169	0	169	0	0
5306	'Αγιος Θεράπων	*	273	0	273	*	0
5307	Λόφου	0	43	0	43	0	0
5308	Πάχνα	147	2.289	0	2.285	147	5
5310	'Αγιος Γεώργιος	16	113	0	110	16	*
5311	Δωρός	9	325	0	325	9	0
5312	Λάνεια	15	119	*	116	14	*
5313	Σιλίκου	19	195	9	168	10	27
5314	Μονάγρι-& Μονή Παναγίας Αμασγού	6	211	0	211	6	0
5315	Τρμήκληνη	4	148	0	139	4	8
5316	'Αγιος Μάμας	7	467	*	464	7	*
5317	Κουκά	0	7	0	7	0	0
5320	Δωρά	0	412	0	412	0	0
5322	'Αρσος	0	811	0	811	0	0
5324	Μαλιά	0	516	0	516	0	0
5325	Βάσα (Κοιλανίου)	0	710	0	710	0	0
5326	Βουνί	0	336	0	336	0	0
5327	Πέρα Πεδί	0	114	0	112	0	*
5328	Μανδριά	4	400	4	400	0	0
5329	Ποταμιού	0	422	0	422	0	0
5330	'Ομοδος	*	1.699	0	1.699	*	0

(Συν.-Cont'd)

ΠΙΝΑΚΑΣ 3(Συν.): ΑΡΔΕΥΘΕΙΣΕΣ ΚΑΙ ΜΗ ΑΡΔΕΥΘΕΙΣΕΣ ΕΚΤΑΣΕΙΣ ΑΜΠΕΛΙΩΝ ΚΑΤΑ ΕΙΔΟΣ ΚΑΙ ΚΑΤΑ ΕΠΑΡΧΙΑ ΚΑΙ ΚΟΙΝΟΤΗΤΑ, 2007

TABLE 3(Cont'd): IRRIGATED AND NOT IRRIGATED AREAS UNDER VINES BY TYPE AND BY DISTRICT AND COMMUNITY, 2007

(δεκάρια-decares)

Κωδ. Code	Επαρχία Δήμος/Κοινότητα District Municipality/Community	Σ Υ Ν Ο Λ Ο TOTAL		Οινοποιήσιμα Wine Grapes		Επιτραπέζια Table Grapes	
		Αρδευ- θείσα Irrigated	Μη Αρδευθείσα Not Irrigated	Αρδευ- θείσα Irrigated	Μη Αρδευθείσα Not Irrigated	Αρδευ- θείσα Irrigated	Μη Αρδευθείσα Not Irrigated
5331	Κοιλάνι	71	809	71	808	0	*
5340	'Αγιος Δημήτριος	21	88	0	87	21	*
5341	Παλαιόμυλος	*	*	0	*	*	0
5342	Πρόδρομος (Περιλ. Τρικούκιά)	0	10	0	10	0	0
5343	Καμινάρια	*	155	*	155	0	0
5344	Τρεις Ελιές	*	78	0	78	*	0
5345	Λεμίθου	0	51	0	51	0	0
5350	Κάτω Πλάτρες (Τορναρίδες)	*	188	*	188	*	0
5351	Πάνω Πλάτρες (Περιλ. Τροόδος)	0	35	0	35	0	0
5352	Φοινί (Περ. Μονή Τροοδίτισσας)	*	395	0	395	*	0
5354	Κάτω Αμιάντος	0	57	0	57	0	0
5360	'Αγιος Θεόδωρος	8	163	8	163	0	0
5361	'Αγιος Ιωάννης	24	477	24	477	0	0
5362	Κάτω Μύλος	5	22	5	22	0	0
5363	Ποταμίτιστα	4	91	4	91	0	0
5364	Δύμες	*	123	0	123	*	0
5365	Πελένδρι (Περιλ. Κάρδαμα)	*	105	*	105	0	0
5366	Αγρός	39	782	34	782	6	0
5367	Αγρίδια	21	176	21	176	0	0
5368	Χανδριά	*	174	*	174	0	0
5369	Κυπερούντα	36	948	25	948	11	0
6	ΠΑΦΟΣ - PAFOS	3.575	35.343	2.993	35.194	582	148
6000	Δήμος Πάφου	1.200	7.566	1.076	7.538	124	28
6010	Δήμος Γεροσκήπου	269	1.131	117	1.113	153	18
6011	Κονιά	11	85	11	85	0	0
6013	Κολώνη (Περιλ. Μονή Ανατολικό)	0	76	0	76	0	0
6014	Αχέλεια	0	120	0	99	0	22
6020	Χλώρακας	72	227	53	225	19	*
6021	Λέμπα	11	*	0	*	11	0
6022	'Εμπα	108	318	107	315	*	*
6023	Τρεμιθούσα	*	19	*	19	0	0
6024	Μέσα Χωριό	4	77	4	77	0	0
6025	Μεσόγη	48	133	41	133	8	0
6026	Τάλα (Περ. Μονή Αγίου Νεοφύτου)	0	13	0	13	0	0
6027	Κισσόνεργα	30	78	27	78	*	0
6100	Κούκλια	36	21	10	21	26	0
6101	Μανδριά	11	0	0	0	11	0
6102	Νικόκλεια	0	4	0	4	0	0
6104	Τίμη	14	19	14	19	0	0
6106	'Αγία Βαρβάρα	0	*	0	*	0	0
6107	Αναρίτα	5	31	*	31	*	0
6110	Μαραθούντα	0	23	0	23	0	0
6111	'Αρμου	*	13	0	13	*	0
6112	Επισκοπή	0	106	0	106	0	0
6113	Νατά	11	9	11	9	0	0
6114	Χολέτρια	7	23	7	23	0	0
6115	Αξύλου	6	399	6	399	0	0

(Συν.-Cont'd)

ΠΙΝΑΚΑΣ 3(Συν.): ΑΡΔΕΥΘΕΙΣΕΣ ΚΑΙ ΜΗ ΑΡΔΕΥΘΕΙΣΕΣ ΕΚΤΑΣΕΙΣ ΑΜΠΕΛΙΩΝ ΚΑΤΑ ΕΙΔΟΣ ΚΑΙ ΚΑΤΑ ΕΠΑΡΧΙΑ ΚΑΙ ΚΟΙΝΟΤΗΤΑ, 2007

TABLE 3(Cont'd): IRRIGATED AND NOT IRRIGATED AREAS UNDER VINES BY TYPE AND BY DISTRICT AND COMMUNITY, 2007

Κωδ. Code	Επαρχία Δήμος/Κοινότητα District Municipality/Community	ΣΥΝΟΛΟ TOTAL		Οινοποιήσιμα Wine Grapes		Επιτραπέζια Table Grapes	
		Αρδευ- θείσα Irrigated	Μη Αρδευθείσα Not Irrigated	Αρδευ- θείσα Irrigated	Μη Αρδευθείσα Not Irrigated	Αρδευ- θείσα Irrigated	Μη Αρδευθείσα Not Irrigated
		(δεκάρια-decares)					
6116	Ελεδιό	13	84	13	84	0	0
6120	Τσάδα	77	912	77	912	0	0
6121	Κοΐλη	257	870	255	870	*	0
6122	Στρουμπί	36	3.033	32	3.033	4	0
6123	Πολέμι	55	2.017	55	2.017	0	*
6124	Καλλέπεια (Περιλ. Μορόνερο)	29	427	29	427	0	0
6125	Λετύμβου	259	740	259	740	0	0
6128	Λεμόνα	77	109	68	109	9	0
6129	Χούλου	95	323	95	323	0	0
6130	Ακουρσός	0	21	0	21	0	0
6132	Κάθικας	11	1.746	0	1.719	11	28
6133	Δήμος Πέγειας-&Αγ.Γεώργ.Πέγειας	171	262	17	245	154	17
6200	Πάνω Αρχιμανδρίτα-& Κάτω Αρχιμ.	29	123	29	123	0	0
6201	Φασούλα	0	99	0	95	0	4
6204	Μαμώνια	0	39	0	39	0	0
6205	'Αγιος Γεώργιος	0	59	0	59	0	0
6206	Σταυροκόκνονο	0	403	0	403	0	0
6208	Τραχυπέδουλα	12	371	12	371	0	0
6210	Κελοκέδαρα	19	474	19	474	0	0
6211	Σαλαμιού	16	1.254	16	1.254	0	0
6213	Κέδαρες	4	107	4	107	0	0
6214	Μέσανα	*	168	0	168	*	0
6215	Πραιτόρι	0	232	0	232	0	0
6216	Φιλούσα (Κελοκεδάρων)	16	106	16	106	0	0
6217	Αρμίνου	*	65	*	65	0	0
6218	'Αγιος Νικόλαος (Περ. Περάβασα)	7	771	6	771	*	0
6219	'Αγιος Ιωάννης (Περ. Μαλούντα)	0	307	0	307	0	0
6220	Αμαργέτη	101	604	101	604	0	0
6221	Αγία Μαρίνα (Κελοκεδάρων)	0	60	0	60	0	0
6222	Πενταλιά	10	207	10	207	0	0
6224	Γαλαταριά	0	461	0	461	0	0
6225	Κοιλίνεια	0	437	0	437	0	0
6227	Στατός-'Αγιος Φώτιος-&Αμπελίτης	6	1.186	4	1.173	*	13
6230	Πάνω Παναγιά-&Μονή Χρυσορ.&Αγιά	34	2.243	34	2.243	0	0
6231	Ασπρογιά	0	34	0	34	0	0
6300	Ψάθι	13	141	13	141	0	0
6301	'Αγιος Δημητριανός	23	102	23	102	0	0
6302	Κανναβιού (Περιλ. Μελαμιού)	47	316	47	316	0	0
6303	Θρίνια (Δρίνια)	0	93	0	93	0	0
6305	Κρίτου Μαρόττου	0	77	0	77	0	0
6306	Φύτη	0	339	0	339	0	0
6307	Λάσα	0	73	0	73	0	0
6308	Δρύμου	0	98	0	98	0	0
6310	Σίμου	7	79	7	79	0	0
6315	Φιλούσα (Χρυσοχούς)	0	*	0	*	0	0
6320	Λυσός-&Αγ.Μερκούρ.&Σταυρός Ψώκ.	*	0	*	0	0	0
6321	Περιστερώνα	0	24	0	24	0	0

(Συν.-Cont'd)

ΠΙΝΑΚΑΣ 3(Συν.): ΑΡΔΕΥΘΕΙΣΣΕΣ ΚΑΙ ΜΗ ΑΡΔΕΥΘΕΙΣΣΕΣ ΕΚΤΑΣΕΙΣ ΑΜΠΕΛΙΩΝ ΚΑΤΑ ΕΙΔΟΣ ΚΑΙ ΚΑΤΑ ΕΠΑΡΧΙΑ ΚΑΙ ΚΟΙΝΟΤΗΤΑ, 2007

TABLE 3(Cont'd): IRRIGATED AND NOT IRRIGATED AREAS UNDER VINES BY TYPE AND BY DISTRICT AND COMMUNITY, 2007

(δεκάρια-decares)

Κωδ. Code	Επαρχία Δήμος/Κοινότητα District Municipality/Community	Σ Υ Ν Ο Λ Ο T O T A L		Οινοποιήσιμα Wine Grapes		Επιτραπέζια Table Grapes	
		Αρδευ- θείσα Irrigated	Μη Αρδευθείσα Not Irrigated	Αρδευ- θείσα Irrigated	Μη Αρδευθείσα Not Irrigated	Αρδευ- θείσα Irrigated	Μη Αρδευθείσα Not Irrigated
6330	Θελέτρα	44	666	44	666	0	0
6331	Γιόλου	188	629	187	629	*	0
6332	Πάνω Ακουρδάλεια	0	51	0	51	0	0
6333	Μηλιού -& Μονή Αγίων Αναργύρων	0	20	0	20	0	0
6335	Τέρα	0	20	0	20	0	0
6336	Κρίτου Τέρα	0	130	0	130	0	0
6338	Χόλη	0	10	0	10	0	0
6340	Καραμουλλήδες	0	8	0	0	0	8
6343	Δήμος Πόλις	27	53	0	53	27	0
6344	Νέο Χωριό(Περ.Λουτρά Αφροδίτης)	0	8	0	8	0	0
6350	Κάτω Αρόδες	0	208	0	206	0	*
6351	Πάνω Αρόδες	0	331	0	329	0	*
6352	Ίνεια	5	537	5	537	0	0
6353	Δρούσεια (Περιλ. Πιττόκοπος)	17	417	17	417	0	0
6361	Κυνούσα	0	8	0	8	0	0
6363	Αργάκα	8	20	0	20	8	0
6365	Αγία Μαρίνα (Χρυσοχούς)	8	28	6	28	*	0
6367	Πομός (Περιλ. Παλιάμπελα)	*	0	*	0	0	0
6368	Στενή	0	*	0	*	0	0

* Εκτάσεις μικρότερες ή ίσες με 3 δεκάρια δεν παρουσιάζονται κατά κοινότητα για σκοπούς προστασίας των προσωπικών δεδομένων των κατόχων. Οι εκτάσεις αυτές περιλαμβάνονται, όμως, στο σύνολο της κάθε επαρχίας.

* Areas less than or equal to 3 decares are not shown by community for the protection of personal data of the holders. However, those areas are included in the total area by district.

ΠΙΝΑΚΑΣ 4.1: ΕΚΤΑΣΕΙΣ ΑΜΠΕΛΙΩΝ ΜΕ ΑΝΑΦΥΤΕΥΣΕΙΣ ΚΑΤΑ ΕΠΑΡΧΙΑ ΚΑΙ ΚΑΤΑ ΕΙΔΟΣ, 2007
TABLE 4.1: AREAS UNDER VINES WHICH HAVE BEEN REPLANTED BY DISTRICT AND BY TYPE, 2007

(δεκάρια-decares)

Είδος/Ποικιλία Type/Variety	ΑΝΑΦΥΤΕΥΣΕΙΣ REPLANTATIONS					
	ΣΥΝΟΛΟ TOTAL	Λευκωσία Lefkosia	Αμμόχωστος Ammochostos	Λάρνακα Larnaca	Λεμεσός Lemesos	Πάφος Pafos
ΣΥΝΟΛΟ - TOTAL	1.530	39	0	1	892	597
Οινοποιήσιμα - Wine grapes	1.448	39	0	1	811	597
Μαύρο - Black:						
εκτός κουμανδαρίας- not used for coumandaria	176	5	0	0	98	73
για κουμανδαρία - used for coumandaria	29	10	0	0	19	0
Ξυνιστέρι - Xinisteri:						
εκτός κουμανδαρίας- not used for coumandaria	499	3	0	1	192	303
για κουμανδαρία - used for coumandaria	78	3	0	0	76	0
Μαλάγα - Malaga	0	0	0	0	0	0
Carignan Noir	16	0	0	0	10	6
Cabernet Franc	37	3	0	0	34	0
Cabernet Sauvignon	48	0	0	0	34	14
Palomino	19	0	0	0	0	19
Mataro	75	3	0	0	38	33
Όφθαλμο - Ophthalmo	3	0	0	0	3	0
Κρενάς Νουάρ - Crenache Noir	11	0	0	0	11	0
Στηράζ - Shiraz	150	9	0	0	103	39
Αλικάντε Μπουσιέ - Alicante Bouschet	18	0	0	0	9	8
Εγιατ - Egiat	0	0	0	0	0	0
Άλλες ποικιλίες - Other varieties	290	3	0	0	186	102
Επιτραπέζια - Table grapes	81	0	0	0	81	0
Σουλτανίνα - Sultana	23	0	0	0	23	0
Περλέτ - Perlet	0	0	0	0	0	0
Κάρντιναλ - Cardinal	0	0	0	0	0	0
Άλλες ποικιλίες - Other varieties	59	0	0	0	59	0

ΠΙΝΑΚΑΣ 4.2: ΕΚΤΑΣΕΙΣ ΑΜΠΕΛΙΩΝ ΜΕ ΝΕΕΣ ΦΥΤΕΥΣΕΙΣ ΚΑΤΑ ΕΠΑΡΧΙΑ ΚΑΙ ΚΑΤΑ ΕΙΔΟΣ, 2007

TABLE 4.2: AREAS UNDER VINES WHICH HAVE BEEN NEWLY PLANTED BY DISTRICT AND BY TYPE, 2007

(δεκάρια-decares)

Είδος/Ποικιλία Type/Variety	ΝΕΕΣ ΦΥΤΕΥΣΕΙΣ NEW PLANTATIONS					
	Σ Υ Ν Ο Λ Ο T O T A L	Λευκωσία Lefkosia	Αμμόχωστος Ammochostos	Λάρνακα Larnaca	Λεμεσός Lemesos	Πάφος Pafos
Σ Υ Ν Ο Λ Ο - T O T A L	285	32	0	8	105	140
Οινοποιήσιμα - Wine grapes	277	29	0	7	102	138
Μαύρο - Black:						
εκτός κουμανδαρίας- not used for coumandaria	34	26	0	0	5	3
για κουμανδαρία - used for coumandaria	0	0	0	0	0	0
Ξυνιστέρι - Xinisteri:						
εκτός κουμανδαρίας- not used for coumandaria	152	3	0	0	50	99
για κουμανδαρία - used for coumandaria	20	0	0	7	13	0
Μαλάγα - Malaga	1	0	0	0	1	0
Carignan Noir	0	0	0	0	0	0
Cabernet Franc	0	0	0	0	0	0
Cabernet Sauvignon	1	1	0	0	0	0
Palomino	0	0	0	0	0	0
Mataro	13	0	0	0	13	0
Όφθαλμο - Othhalmo	0	0	0	0	0	0
Κρενάς Νουάρ - Crenache Noir	0	0	0	0	0	0
Σιηράζ - Shiraz	48	0	0	0	21	27
Αλικάντε Μπουσιέ - Alicante Bouschet	0	0	0	0	0	0
Εγιατ - Egiat	0	0	0	0	0	0
Άλλες ποικιλίες - Other varieties	8	0	0	0	0	8
Επιτραπέζια - Table grapes	9	2	0	1	3	2
Σουλτανίνα - Sultana	2	0	0	0	2	0
Περλέτ - Perlet	0	0	0	0	0	0
Κάρντιναλ - Cardinal	1	0	0	0	1	0
Άλλες ποικιλίες - Other varieties	6	2	0	1	0	2

ΠΙΝΑΚΑΣ 4.3: ΕΚΤΑΣΕΙΣ ΑΜΠΕΛΙΩΝ ΜΕ ΕΚΡΙΖΩΣΕΙΣ ΚΑΤΑ ΕΠΑΡΧΙΑ ΚΑΙ ΚΑΤΑ ΕΙΔΟΣ, 2007
TABLE 4.3: AREAS UNDER VINES WHICH HAVE BEEN GRUBBED-UP BY DISTRICT AND BY TYPE, 2007

(δεκάρια-decares)

Είδος/Ποικιλία Type/Variety	ΕΚΡΙΖΩΣΕΙΣ EXTIRPATIONS					
	ΣΥΝΟΛΟ TOTAL	Λευκωσία Lefkosia	Αμμόχωστος Ammochostos	Λάρνακα Larnaca	Λεμεσός Lemesos	Πάφος Pafos
ΣΥΝΟΛΟ - TOTAL	1.331	48	0	23	390	870
Οινοποιήσιμα - Wine grapes	1.238	48	0	13	327	850
Μαύρο - Black:						
εκτός κουμανδαρίας- not used for coumandaria	665	36	0	13	215	400
για κουμανδαρία - used for coumandaria	18	5	0	0	13	0
Ξυνιστέρι - Xinisteri:						
εκτός κουμανδαρίας- not used for coumandaria	137	0	0	0	9	128
για κουμανδαρία - used for coumandaria	10	3	0	0	0	7
Μαλάγα - Malaga	30	0	0	0	13	18
Carignan Noir	60	0	0	0	6	55
Cabernet Franc	90	0	0	0	16	74
Cabernet Sauvignon	170	0	0	0	48	122
Palomino	0	0	0	0	0	0
Mataro	4	0	0	0	0	4
Όφθαλμο - Ophthalmos	4	0	0	0	4	0
Κρενάς Νουάρ - Crenache Noir	8	4	0	0	0	4
Σιηράζ - Shiraz	7	0	0	0	0	7
Αλικάντε Μπουσιέ - Alicante Bouschet	0	0	0	0	0	0
Εγιατ - Egiat	4	0	0	0	4	0
Άλλες ποικιλίες - Other varieties	30	0	0	0	0	30
Επιτραπέζια - Table grapes	93	0	0	10	63	21
Σουλτανίνα - Sultana	78	0	0	10	48	21
Περλέτ - Perlet	0	0	0	0	0	0
Κάρντιναλ - Cardinal	0	0	0	0	0	0
Άλλες ποικιλίες - Other varieties	15	0	0	0	15	0

ΠΙΝΑΚΑΣ 5: ΧΡΗΣΗ ΤΗΣ ΣΥΝΟΛΙΚΗΣ ΠΑΡΑΓΩΓΗΣ ΟΙΝΟΠΟΙΗΣΙΜΩΝ ΚΑΙ ΕΠΙΤΡΑΠΕΖΙΩΝ ΣΤΑ ΦΥΛΙΩΝ ΚΑΤΑ ΕΠΙΔΡΑΧΙΑ, 2007

TABLE 5: USE OF TOTAL PRODUCTION OF WINE GRAPES AND TABLE GRAPES BY DISTRICT, 2007

Επαρχία District	ΣΥΝΟΛΟ TOTAL	Πωλήσεις σε: Sales to:		Κρατήσεις από παραγωγό για: Withholdings from producers for:		Απώλειες Losses	Ποσότητα που δεν τρυγήθηκε Grapes not gathered
		Οινοβιομηχανίες Wine Industries	Εμπόρους/Υπερμαρτόρες Traders/Supermarkets	Κατανάλωση Consumption	Μεταποίηση Manufacture		
ΣΥΝΟΛΟ - TOTAL	33.892.358	21.404.067	2.208.181	335.182	3.322.507	15.879	6.606.541
ΛΕΥΚΩΣΙΑ - LEFKOSIA	2.069.853	439.309	146.966	105.954	887.519	6.426	483.678
ΑΜΜΟΧΩΣΤΟΣ - AMMOCHOSTOS	10.228	2.842	1.863	523	4.979	0	21
ΛΑΡΝΑΚΑ - LARNACA	344.926	37.884	76.274	20.864	171.725	453	37.726
ΛΕΜΕΣΟΣ - LEMESOS	13.093.420	7.450.255	1.586.160	143.562	1.437.823	1.053	2.474.567
ΠΑΦΟΣ - PAFOS	18.373.931	13.473.777	396.918	64.279	820.461	7.947	3.610.548

(κιλώ-κίλος)

ΠΙΝΑΚΑΣ 6.1.1 : ΠΑΡΑΓΩΓΗ ΟΙΝΟΠΟΙΗΣΙΜΩΝ ΣΤΑΦΥΛΙΩΝ ΚΑΤΑ ΠΟΙΚΙΛΙΑ ΚΑΙ ΚΑΤΑ ΕΠΑΡΧΙΑ ΚΑΙ ΚΟΙΝΟΤΗΤΑ, 2007
TABLE 6.1.1 : PRODUCTION OF WINE GRAPES BY VARIETY AND BY DISTRICT AND COMMUNITY, 2007

Κοδ. Code	Επαρχία Δήμος/Κοινότητα Municipality/Community	ΣΥΝΟΛΟ TOTAL	Μαύρο Black		Ξυνοστέρι Ximisteri		Μαλάγα Malaga	Carignan Noir	Cabernet Franc	Cabernet Sauvignon
			εκτός κοιμανδαρίας not used for counmandaria	για κοιμανδαρία used for counmandaria	εκτός κοιμανδαρίας not used for counmandaria	για κοιμανδαρία used for counmandaria				
	ΣΥΝΟΛΟ - T O T A L	29.432.956	12.352.737	300.733	5.744.353	732.572	707.345	3.732.752	524.834	896.852
1	ΛΕΥΚΩΣΙΑ - LEFKOSIA	2.021.285	1.442.588	7.846	362.880	21.978	17.660	52.747	15.221	13.857
3	ΑΜΜΟΧΩΣΤΟΣ - AMMOCHOSTOS	8.295	1.853	0	5.105	0	0	0	0	0
4	ΛΑΡΝΑΚΑ - LARNACA	292.368	77.637	7.789	82.753	109.032	684	6.737	3.737	0
5	ΛΕΜΕΣΟΣ - LEMESOS	9.346.121	5.250.637	284.413	1.290.037	586.931	177.326	328.867	107.455	269.088
6	ΠΑΦΟΣ - PAFOS	17.764.886	5.580.022	684	4.003.578	14.632	511.675	3.344.400	398.421	613.906
I	ΛΕΥΚΩΣΙΑ - LEFKOSIA	2.021.285	1.442.588	7.846	362.880	21.978	17.660	52.747	15.221	13.857
1000	Δήμος Λευκοσίας	110.303	37.009	3.711	20.168	10.356	3.789	10.989	1.053	4.821
1010	Δήμος Αγίου Δομετίου	78.491	32.753	0	26.306	0	1.611	5.263	1.053	1.446
1011	Δήμος Έγκοιμης	44.274	25.663	0	7.347	1.053	1.053	8.421	0	737
1012	Δήμος Στροβόλου	279.985	160.507	1.358	64.018	6.853	7.597	15.737	5.053	4.105
1013	Δήμος Αγλαντζιάς (Αγλαργιά)	32.337	23.337	158	5.316	684	0	526	0	316
1021	Δήμος Λακατάμειας	139.446	91.293	53	41.196	0	2.632	0	3.895	63
1023	Δήμος Λατσιών (Λακκιά)	46.977	29.639	0	7.917	0	53	1.579	0	1.684
1024	Γέρι	2.933	1.705	0	1.227	0	0	0	0	0
1101	Μεθιάτης	263	263	0	0	0	0	0	0	0
1102	Αλάμπρα	1.611	1.579	16	0	16	0	0	0	0
1103	Αγία Βαρβάρα	2.105	2.105	0	0	0	0	0	0	0
1105	Νήσου	5.179	0	0	0	0	0	2.000	2.421	0
1106	Πέρα Χωριό	158	0	158	0	0	0	0	0	0
1107	Δήμος Ιδαλίου	10.632	5.053	0	842	0	0	0	1.579	0
1109	Λυθροδόνας & Μονή Προφήτη Ηλία	11.684	6.000	84	5.526	74	0	0	0	0
1200	Καμπί	66.805	56.811	0	9.995	0	0	0	0	0
1201	Φαρμακάς	262.337	230.784	0	29.132	0	0	0	0	0
1202	Απλίκι	3.895	3.305	0	589	0	0	0	0	0
1204	Γούρρη	19.000	16.958	0	1.958	0	0	0	0	0
1206	Άγιος Επифάνιος (Ορεινής)	8.074	8.074	0	0	0	0	0	0	0
1208	Μαλούντα	895	784	0	111	0	0	0	0	0
1209	Κλήρου	1.768	1.274	0	495	0	0	0	0	0
1210	Αρεδιού	4.205	3.095	0	1.111	0	0	0	0	0

(Συν.-Cont'd)

ΠΙΝΑΚΑΣ 6.1.1(Συν.): ΠΑΡΑΓΩΓΗ ΟΙΝΟΠΟΙΗΣΙΜΩΝ ΣΤΑΦΥΛΙΩΝ ΚΑΤΑ ΠΟΙΚΙΛΙΑ ΚΑΙ ΚΑΤΑ ΕΠΑΡΧΙΑ ΚΑΙ ΚΟΙΝΟΤΗΤΑ, 2007
TABLE 6.1.1(Cont'd): PRODUCTION OF WINE GRAPES BY VARIETY AND BY DISTRICT AND COMMUNITY, 2007

Κοδ. Code	Επαρχία Δήμος/Κοινότητα Municipality/Community	ΣΥΝΟΛΟ TOTAL	Μαύρο Black		Ξυνιστέρι Xinisteri		Μαλάγα Malaga	Carignan Noir	Cabernet Franc	Cabernet Sauvignon
			εκτός κοιμανδαριάς not used for coumandaria	για κοιμανδαριά used for coumandaria	εκτός κοιμανδαριάς not used for coumandaria	για κοιμανδαριά used for coumandaria				
1212	Αγροκησιά	600	495	0	105	0	0	0	0	0
1213	Μιτσερό (Περ. Μονή Αγ. Παντελ.)	2.184	1.068	0	1.053	0	0	0	0	63
1220	Καπέδες	979	453	211	105	211	0	0	0	0
1222	Αναλιόντας (Περ. Μονή Αρχ.Μιχ.)	2.653	2.274	0	379	0	0	0	0	0
1223	Καμπιά	3.405	1.784	0	1.432	0	0	0	0	0
1225	Τσέρι	26.821	17.621	0	6.874	600	0	1.305	168	253
1226	Πολιτικό-Μονή Αγ.Ηρακλ.&Φιλάνι	5.737	4.089	242	963	442	0	0	0	0
1227	Πέρα	18.400	53	0	84	0	0	0	0	368
1229	Ψιμολόφου	2.021	1.684	0	337	0	0	0	0	0
1230	Εργάτες	1.089	811	0	216	0	0	0	0	0
1231	Ανάγια	2.358	1.726	0	632	0	0	0	0	0
1232	Πάνω Δευτερά	6.505	3.647	0	226	0	0	0	0	0
1233	Κάτω Δευτερά	5.158	3.937	0	1.221	0	0	0	0	0
1241	Παλαιομέτοχο	2.000	1.263	0	211	526	0	0	0	0
1243	Κοκκινοτριμιθιά	23.853	14.716	0	5.716	0	263	0	0	0
1244	Μάμμαρη	768	368	0	400	0	0	0	0	0
1300	Παλαιχώρι Μόρφου	19.853	18.453	0	1.400	0	0	0	0	0
1301	Ασκάς	43.526	41.105	0	2.126	0	0	0	0	0
1302	'Άλωνα	122.958	117.589	0	5.368	0	0	0	0	0
1303	Φτερικούδι	13.874	11.411	0	1.189	0	221	0	0	0
1304	Πολύστυπος	162.632	149.158	0	13.474	0	0	0	0	0
1305	Λαγουδερά	48.737	38.053	0	9.842	0	0	0	0	0
1307	Λιβάδια	8.105	5.895	0	2.211	0	0	0	0	0
1308	Αληθινού	947	611	0	337	0	0	0	0	0
1309	Πλατανιστάσα	51.116	43.158	0	7.537	0	421	0	0	0
1310	Παλαιχώρι Ορεινής	3.684	3.168	0	516	0	0	0	0	0
1320	Ευλιάτος	3.758	2.589	0	1.168	0	0	0	0	0
1322	Νικητάρι (Περλ. Ασίνου)	211	211	0	0	0	0	0	0	0
1323	Βυζακιά	3.000	421	0	474	0	0	0	0	0
1324	Αγία Μαρίνα (Ευλιάτου)	13.738	7.853	1.225	3.616	1.023	21	0	0	0
1327	Ορούνα	1.474	1.263	0	211	0	0	0	0	0

(Συν.-Cont'd)

ΠΙΝΑΚΑΣ 6.1.1(Συν.): ΠΑΡΑΓΩΓΗ ΟΙΝΟΠΟΙΗΣΙΜΩΝ ΣΤΑΦΥΛΙΩΝ ΚΑΤΑ ΠΟΙΚΙΛΙΑ ΚΑΙ ΚΑΤΑ ΕΠΑΡΧΙΑ ΚΑΙ ΚΟΙΝΟΤΗΤΑ, 2007
TABLE 6.1.1(Cont'd): PRODUCTION OF WINE GRAPES BY VARIETY AND BY DISTRICT AND COMMUNITY, 2007

Κωδ. Code	Επαρχία Δήμος/Κοινότητα Municipality/Community	ΣΥΝΟΛΟ TOTAL	Μαύρο Black		Ξυνιστέρι Xinisteri		Μαλάγα Malaga	Carignan Noir	Cabernet Franc	Cabernet Sauvignon
			εκτός κουμανδαρίας not used for coumandaria	για κουμανδαρία used for coumandaria	εκτός κουμανδαρίας not used for coumandaria	για κουμανδαρία used for coumandaria				
1329	Κάτω Κουτραφάς (Περύλ. Μάνδρες)	526	263	0	263	0	0	0	0	0
1330	Ποτάμι	126	63	0	63	0	0	0	0	0
1360	Ακάκι	3.474	2.263	0	1.211	0	0	0	0	0
1361	Περιστερόνα	14.611	4.842	0	2.842	0	6.926	0	0	0
1362	Αστρομερίτης	6.421	5.474	0	947	0	0	0	0	0
1368	Μένικο	4.326	2.053	0	2.274	0	0	0	0	0
1400	Σπήλια	11.337	8.432	0	2.905	0	0	0	0	0
1402	Αγία Ειρήνη	4.263	3.105	0	1.158	0	0	0	0	0
1403	Καννάβια (Περύλ. Κατουρά)	13.305	7.316	0	5.989	0	0	0	0	0
1404	Κακοπεριά -Πλατανία,Αγ.Νικ.Στ.	316	263	0	53	0	0	0	0	0
1405	'Αγιος Θεόδωρος (Σολέας)	74	53	0	21	0	0	0	0	0
1406	Γαλάτα	1.053	737	0	316	0	0	0	0	0
1407	Σινάορος	2.326	1.189	0	1.137	0	0	0	0	0
1409	Τεμβριά	1.153	800	0	353	0	0	0	0	0
1410	Κοράκου (Περύλ. Αγρολάδου)	12.695	6.242	0	6.453	0	0	0	0	0
1411	Ευρύχου	773	0	632	0	141	0	0	0	0
1422	Μουτουλλάς	11.181	8.637	0	2.334	0	0	0	0	0
1423	Οίκος	18.806	12.785	0	6.021	0	0	0	0	0
1424	Καλοπαναγιώτης-Ορκόντας,Ι.Λαμπ.	7.608	4.282	0	3.326	0	0	0	0	0
1425	Γερακιές	68.807	56.557	0	12.251	0	0	0	0	0
1426	Τσακίστρα (Περύλ. Μονή Κόικου)	36.916	28.189	0	8.726	0	0	0	0	0
1427	Κάμπος	64.005	52.442	0	11.563	0	0	0	0	0
1457	Κάτω Πύργος	1.684	1.684	0	0	0	0	0	0	0
3	ΑΜΜΟΧΩΣΤΟΣ - ΑΜΜΟΧΩΣΤΟΣ	8.295	1.853	0	5.105	0	0	0	0	0
3100	Δήμος Αγίας Νάπας -& Αγία Θέκλα	579	579	0	0	0	0	0	0	0
3101	Δήμος Παραλιμνίου	1.947	0	0	1.947	0	0	0	0	0
3102	Δήμος Δερύνειας-Στροβύλ.&Α.Νικ.	1.263	0	0	0	0	0	0	0	0
3103	Σωτήρα	3.158	0	0	3.158	0	0	0	0	0
3105	Φρέναρος	1.053	1.053	0	0	0	0	0	0	0
3111	'Αχνα (Περύλ. Δασάκι)	295	221	0	0	0	0	0	0	0

(Συν.-Cont'd)

(κλά-κίλος)

ΠΙΝΑΚΑΣ 6.1.1(Συν.): ΠΑΡΑΓΩΓΗ ΟΙΝΟΠΟΙΗΣΙΜΩΝ ΣΤΑΦΥΛΙΩΝ ΚΑΤΑ ΠΟΙΚΙΛΙΑ ΚΑΙ ΚΑΤΑ ΕΠΑΡΧΙΑ ΚΑΙ ΚΟΙΝΟΤΗΤΑ, 2007
TABLE 6.1.1(Cont'd): PRODUCTION OF WINE GRAPES BY VARIETY AND BY DISTRICT AND COMMUNITY, 2007

Κωδ. Code	Επαρχία Δήμος/Κοινότητα District Municipality/Community	ΣΥΝΟΛΟ TOTAL	Μαύρο Black		Ξυνιστέρι Ximisteri		Μαλάγα Malaga	Carignan Noir	Cabernet Franc	Cabernet Sauvignon
			εκτός κομμανδαρίας not used for coumandaria	για κομμανδαρία used for coumandaria	εκτός κομμανδαρίας not used for coumandaria	για κομμανδαρία used for coumandaria				
4	ΛΑΡΝΑΚΑ - LARNACA	292.368	77.637	7.789	82.753	109.032	684	6.737	3.737	0
4000	Δήμος Λάρνακας	31.211	1.105	6.947	12.400	2.337	0	5.263	0	0
4010	Δήμος Αραδίππου	2.353	879	0	611	453	0	263	0	0
4011	Λιβάδια	126	126	0	0	0	0	0	0	0
4012	Δρομιολαξιά	2.421	0	0	789	632	684	0	0	0
4102	Βορόκλινη(Οροκλίνη)	6.158	0	0	6.158	0	0	0	0	0
4105	Ευλοστέρβου (Περίλ,Δεκέλεια)	632	632	0	0	0	0	0	0	0
4107	Ευλοφαγού	842	421	0	421	0	0	0	0	0
4120	Μαϊζωτός	49.947	0	0	49.947	0	0	0	0	0
4122	Αναφοτιάδα	104.295	0	0	0	104.295	0	0	0	0
4125	Αλεθρικό	579	0	421	0	53	0	105	0	0
4127	Αγγλισίδες	737	0	0	737	0	0	0	0	0
4202	Δήμος Αθιένου	10.468	2.689	0	3.568	842	0	3.368	0	0
4215	Κόρνος(Περίλ,Μονή Αγίας Θέκλας)	4.368	2.895	0	0	0	0	1.474	0	0
4302	Καλαβασός	1.105	1.105	0	0	0	0	0	0	0
4304	Χοροκοιτία	1.474	842	0	632	0	0	0	0	0
4309	Κοφίνου	758	0	0	379	0	0	0	0	0
4311	Δήμος Πάνω Λευκάρων	789	0	421	0	368	0	0	0	0
4313	Βάβλα (Περίλ, Μονή Αγίου Μηνά)	105	53	0	0	53	0	0	0	0
4315	Ορά (Περίλ, Δράπια και Παρσάτα)	1.200	1.037	0	163	0	0	0	0	0
4317	Οδού	31.116	31.116	0	0	0	0	0	0	0
4318	Άγιοι Βαβαρσινιάς	41.684	34.737	0	6.947	0	0	0	0	0
5	ΛΕΜΕΣΟΣ - LEMESOS	9.346.121	5.250.637	284.413	1.290.037	586.931	177.326	328.867	107.455	269.088
5000	Δήμος Λεμεσού	1.507.856	670.286	57.039	172.967	101.191	29.737	140.615	29.627	81.547
5011	Δήμος Μέσα Γειτονιάς	166.051	95.911	2.900	20.095	24.408	526	15.474	0	558
5012	Δήμος Αγίου Αθανασίου	48.151	23.247	4.766	7.947	5.716	0	0	2.632	421
5013	Δήμος Γερμισσόγειας	17.547	5.568	3.074	1.579	4.168	0	2.105	0	0
5020	Πάνω Πολεμίδα	14.737	10.947	0	0	0	0	2.632	0	947
5021	Υψωνας	284.454	135.663	28.474	46.337	4.869	8.653	7.126	421	12.337
5022	Δήμος Κάτω Πολεμιδιών	495.219	230.777	4.289	80.737	8.232	21.684	22.947	9.516	22.868

(Συν.-Cont'd)

ΠΙΝΑΚΑΣ 6.1.1(Συν.): ΠΑΡΑΓΩΓΗ ΟΙΝΟΠΟΙΗΣΙΜΩΝ ΣΤΑΦΥΛΙΩΝ ΚΑΤΑ ΠΟΙΚΙΛΙΑ ΚΑΙ ΚΑΤΑ ΕΠΑΡΧΙΑ ΚΑΙ ΚΟΙΝΟΤΗΤΑ, 2007
TABLE 6.1.1(Cont'd): PRODUCTION OF WINE GRAPES BY VARIETY AND BY DISTRICT AND COMMUNITY, 2007

Κωδ. Code	Επαρχία Δήμος/Κοινότητα Municipality/Community	ΣΥΝΟΛΟ TOTAL	Μαύρο Black		Ξυνιστέρι Xinisteri		Μαλάγα Malaga	Carrignan Noir	Cabernet Franc	Cabernet Sauvignon
			εκτός κοιμανδαρίας not used for coumandaria	για κοιμανδαρία used for coumandaria	εκτός κοιμανδαρίας not used for coumandaria	για κοιμανδαρία used for coumandaria				
5100	Παλόδεα	9.158	5.105	0	895	2.316	0	0	0	0
5101	Παραμύθα-& Μονή Παναγίας Ευαγγ.	3.474	2.211	0	421	0	0	0	0	0
5103	Φασούλα	3.295	0	0	2.211	558	0	526	0	0
5104	Μαθικολώνη	842	0	0	0	842	0	0	0	0
5105	Γεράσα	30.316	0	10.747	421	18.726	0	0	0	421
5106	Αγίου	947	211	0	105	0	0	0	0	0
5107	Απεσιά	2.737	0	0	2.737	0	0	0	0	0
5108	Κορφή	7.947	4.579	211	0	3.158	0	0	0	0
5109	Λιμνάτης	40.568	14.379	7.705	5.105	13.211	168	0	0	0
5110	Καπηλειό	22.053	3.684	11.316	0	7.053	0	0	0	0
5123	Ακρούντα	2.811	2.021	0	211	526	0	0	0	53
5125	Παρεκκλησιά	1.263	0	0	0	0	0	0	0	0
5128	Μονή	13.358	3.211	0	9.621	0	0	0	0	0
5132	Σανίδα	53	0	0	53	0	0	0	0	0
5136	Κελλάκι -& Μονή Ζωοδόχου Πηγής	421	211	0	211	0	0	0	0	0
5141	Αρακαπάς	232	116	0	116	0	0	0	0	0
5142	Άγιος Παύλος	80.257	0	383	0	74.337	0	0	0	0
5143	Άγιος Κωνσταντίνος	88.815	0	782	0	85.506	0	0	0	0
5144	Συκόπετρα	5.621	4.779	0	842	0	0	0	0	0
5145	Λουβαράς	70.131	842	1.263	232	61.815	0	0	0	0
5146	Καλό Χωριό (Περλ. Άθρακος)	78.387	1.284	947	1.421	63.563	0	0	0	0
5147	Ζωσιπή	103.926	2.305	22.705	1.805	47.616	0	0	0	0
5200	Ακρωτήρι -& Μονή Αγίου Νικολάου	1.474	0	1.474	0	0	0	0	0	0
5203	Τραχόνι	6.895	6.105	0	0	0	0	0	0	789
5210	Κολότσι	54.016	34.237	0	13.358	895	895	0	0	1.053
5211	Ερήμη	5.221	2.905	0	0	0	0	0	0	2.316
5212	Επισκοπή	4.211	0	0	0	0	0	0	0	0
5213	Καντού	7.789	6.316	0	0	1.474	0	0	0	0
5220	Πρασιάς (Αυδήμου)	14.526	7.579	0	4.316	0	2.632	0	0	0
5221	Παραμάλι	7.947	3.211	0	0	0	4.737	0	0	0

(Συν.-Cont'd)

ΠΙΝΑΚΑΣ 6.1.1(Συν.): ΠΑΡΑΓΩΓΗ ΟΙΝΟΠΟΙΗΣΙΜΩΝ ΣΤΑΦΥΛΙΩΝ ΚΑΤΑ ΠΟΙΚΙΛΙΑ ΚΑΙ ΚΑΤΑ ΕΠΑΡΧΙΑ ΚΑΙ ΚΟΙΝΟΤΗΤΑ, 2007
TABLE 6.1.1(Cont'd): PRODUCTION OF WINE GRAPES BY VARIETY AND BY DISTRICT AND COMMUNITY, 2007

Κωδ. Code	Επαρχία Δήμιος/Κοινότητα Municipality/Community	ΣΥΝΟΛΟ TOTAL		Μαύρο Black		Ξυνοστέρι Ximisteri		Μαλάγα Malaga	Carignan Noir	Cabernet Franc	Cabernet Sauvignon
		εκτός κοιμανδαρίας not used for coumandaria	για κοιμανδαρία used for coumandaria	εκτός κοιμανδαρίας not used for coumandaria	για κοιμανδαρία used for coumandaria	εκτός κοιμανδαρίας not used for coumandaria	για κοιμανδαρία used for coumandaria				
5222	Αυδήμιου	147	7.411	0	0	0	0	7.263	0	0	0
5224	'Αγιος Θωμάς	0	1.474	0	0	0	0	1.474	0	0	0
5225	Αλέκτορα	0	4.211	0	0	0	0	0	0	0	0
5226	Ανώγυρα	2.484	10.326	0	3.737	0	0	1.053	0	1.053	0
5227	Πισσούρι	632	59.600	0	0	0	0	58.968	0	0	0
5300	Σούνι-Ζανακιά	12.011	35.705	0	0	0	0	0	1.053	453	1.347
5303	Κάτω Κιβίδες	38.763	77.763	526	6.211	1.684	0	4.211	14.211	0	4.526
5305	'Αγιος Αμβρόσιος	32.658	72.774	0	17.284	0	0	0	1.895	2.895	3.305
5306	'Αγιος Θεράπιον	23.211	67.358	0	632	0	0	8.726	16.105	1.789	5.053
5307	Λόφου	10.632	18.032	0	7.400	0	0	0	0	0	0
5308	Πάχνα	514.779	798.559	0	30.832	0	0	8.947	46.263	19.648	36.977
5310	'Αγιος Γεώργιος	53	14.074	9.284	0	3.368	0	0	0	0	0
5311	Δωρός	0	45.168	31.642	1.263	9.632	0	2.632	0	0	0
5312	Λάνεα	1.684	16.211	13.474	0	632	0	421	0	0	0
5313	Σιλίκου	421	28.737	21.368	0	632	0	0	0	0	0
5314	Μονάρι-& Μονή Παναγίας Αμιασού	2.147	20.358	10.526	0	7.684	0	0	0	0	0
5315	Τριμήκληνη	42.684	50.725	4.211	1.725	2.105	0	0	0	0	0
5316	'Αγιος Μάμας	0	51.084	26.000	0	24.558	0	0	0	0	0
5317	Κουκά	1.421	1.421	0	0	0	0	0	0	0	0
5320	Δωρά	94.684	142.053	0	21.263	0	0	0	3.158	10.842	2.632
5322	'Αρσος	249.002	297.692	0	6.074	0	0	1.000	25.158	1.053	7.368
5324	Μαλιά	216.316	258.263	0	28.421	0	0	1.579	8.421	0	3.158
5325	Βάσα (Κουλιανίου)	244.884	344.342	0	41.832	0	0	10.442	4.737	0	20.132
5326	Βουβί	59.874	78.811	0	4.158	0	0	526	5.211	621	2.895
5327	Πέρα Πεδί	30.632	36.937	0	4.516	0	0	0	0	0	0
5328	Μανδριά	98.716	199.853	4.316	86.242	0	0	0	0	0	0
5329	Ποταμιού	82.274	105.200	0	14.884	0	0	316	632	0	474
5330	'Ομοδος	426.379	816.334	0	261.019	0	0	632	4.495	12.042	41.915
5331	Κουλιάνι	274.042	335.074	0	27.905	842	0	105	2.947	4.737	5.789
5340	'Αγιος Δημήτριος	35.116	41.442	0	6.326	0	0	0	0	0	0

(Συν.-Cont'd)

ΠΙΝΑΚΑΣ 6.1.1(Συν.): ΠΑΡΑΓΩΓΗ ΟΙΝΟΠΟΙΗΣΙΜΩΝ ΣΤΑΦΥΛΙΩΝ ΚΑΤΑ ΠΟΙΚΙΛΙΑ ΚΑΙ ΚΑΤΑ ΕΠΑΡΧΙΑ ΚΑΙ ΚΟΙΝΟΤΗΤΑ, 2007
TABLE 6.1.1(Cont'd): PRODUCTION OF WINE GRAPES BY VARIETY AND BY DISTRICT AND COMMUNITY, 2007

Κωδ. Code	Επαρχία Δήμος/Κοινότητα Municipality/Community	ΣΥΝΟΛΟ TOTAL	Μαύρο Black		Ξυνιστέρι Xinisteri		Μαλάγα Malaga	Cairnigan Noir	Cabernet Franc	Cabernet Sauvignon
			εκτός κοιμανδαρίας not used for coumandaria	για κοιμανδαρία used for coumandaria	εκτός κοιμανδαρίας not used for coumandaria	για κοιμανδαρία used for coumandaria				
5341	Παλατιμόλυος	632	526	0	105	0	0	0	0	0
5342	Πρόδρομος (Περλ. Τρικουκιά)	1.789	1.789	0	0	0	0	0	0	0
5343	Καμινάρια	82.000	75.789	1.053	4.000	0	0	0	0	0
5344	Τρεις Ελιές	36.716	29.789	211	5.789	0	0	0	0	0
5345	Λεμίθου	32.947	28.842	0	4.105	0	0	0	0	0
5350	Κάτω Πλάτρες (Τορναρίδες)	75.768	53.242	0	14.105	0	0	1.211	789	0
5351	Πάνο Πλάτρες (Περλ. Τροόδος)	19.989	13.705	0	2.600	0	0	0	0	0
5352	Φοινί (Περ. Μονή Τροοδίτσας)	212.532	188.800	253	16.637	0	0	1.579	0	0
5354	Κάτω Αμιάνατος	45.179	32.000	0	863	0	0	0	0	0
5360	'Αγιος Θεόδωρος	44.129	25.756	0	1.179	0	0	0	0	442
5361	'Αγιος Ιωάννης	147.572	63.347	316	21.386	1.958	0	211	522	0
5362	Κάτω Μύλος	7.491	1.853	0	1.785	0	0	0	0	0
5363	Ποταμίτισσα	52.686	28.232	0	15.360	0	0	0	0	316
5364	Δύμες	78.663	64.726	0	13.537	0	0	0	0	0
5365	Πελένδρι (Περλ. Κάρδαμα)	36.826	27.495	0	4.279	0	0	0	0	211
5366	Αγρός	332.729	253.674	2.105	48.664	1.762	0	0	0	7.085
5367	Αγρίδια	180.242	85.158	0	49.474	0	0	0	0	0
5368	Χανδριά	98.501	67.853	0	27.069	0	0	0	0	0
5369	Κυπερούντα	620.037	434.726	1.053	113.634	1.895	0	3.158	7.126	842
6	ΠΑΦΟΣ - PAFOS	17.764.886	5.580.022	684	4.003.578	14.632	511.675	3.344.400	398.421	613.906
6000	Δήμος Πάφου	4.363.060	1.060.623	0	654.914	0	110.643	1.118.200	107.966	212.442
6010	Δήμος Γεροσκήπτου	492.662	172.161	0	77.095	842	13.684	88.737	10.526	9.053
6011	Κονιά	38.000	17.579	0	11.789	1.579	0	2.632	3.158	0
6013	Κολώνη (Περλ. Μονή Ανατολικό)	19.474	15.053	0	737	0	0	3.684	0	0
6014	Αχέλεα	1.842	1.842	0	0	0	0	0	0	0
6020	Χλώρακας	89.406	16.653	0	36.882	0	0	17.768	3.947	282
6021	Λέμπα	1.579	0	0	1.579	0	0	0	0	0
6022	'Εμπα	222.432	30.421	0	26.526	0	14.211	61.895	12.368	12.463
6023	Τρεμβούσα	11.579	3.684	0	0	0	0	0	0	7.895
6024	Μέσα Χωριό	23.263	11.789	0	4.211	5.263	0	0	0	2.000

(Συν.-Cont'd)

ΠΙΝΑΚΑΣ 6.1.1(Συν.): ΠΑΡΑΓΩΓΗ ΟΙΝΟΠΟΙΗΣΙΜΩΝ ΣΤΑΦΥΛΙΩΝ ΚΑΤΑ ΠΟΙΚΙΛΙΑ ΚΑΙ ΚΑΤΑ ΕΠΑΡΧΙΑ ΚΑΙ ΚΟΙΝΟΤΗΤΑ, 2007
TABLE 6.1.1(Cont'd): PRODUCTION OF WINE GRAPES BY VARIETY AND BY DISTRICT AND COMMUNITY, 2007

Κωδ. Code	Επαρχία Δήμιος/Κοινότητα Municipality/Community	ΣΥΝΟΛΟ TOTAL	Μαύρο Black		Ξυνοστέρι Ximisteri		Μαλάγα Malaga	Carignan Noir	Cabernet Franc	Cabernet Sauvignon
			εκτός κοιμандαρίας not used for coumandaria	για κοιμандαρίας used for coumandaria	εκτός κοιμандαρίας not used for coumandaria	για κοιμандαρίας used for coumandaria				
6025	Μεσόγη	82.000	15.053	0	6.316	0	5.263	17.789	947	3.474
6026	Τάλα (Περ. Μονή Αγίου Νεοφύτου)	1.211	789	0	0	0	0	0	421	0
6027	Κισσόνεργα	71.863	13.895	0	9.474	0	11.579	29.211	0	705
6100	Κούκλια	7.895	526	0	0	0	0	53	0	3.158
6102	Νικόκλεια	368	189	0	0	0	0	0	0	0
6104	Τίμη	4.684	2.737	0	0	0	0	1.263	0	316
6106	Άγια Βαρθάρα	442	0	0	442	0	0	0	0	0
6107	Αναρίτα	9.989	5.000	0	2.884	0	0	2.105	0	0
6110	Μαραθούνα	12.684	0	0	7.368	0	0	5.316	0	0
6111	Άρμου	8.947	1.053	0	7.895	0	0	0	0	0
6112	Επισκοπή	32.053	23.105	0	526	0	0	0	1.053	7.368
6113	Νατά	8.421	3.158	0	0	0	3.158	0	0	2.105
6114	Χολέτρια	13.779	13.779	0	0	0	0	0	0	0
6115	Αξύλου	120.000	98.421	0	20.526	0	0	0	1.053	0
6116	Ελεθίδ	48.095	14.253	0	10.368	0	0	15.053	0	2.105
6120	Τσάδα	501.274	117.895	0	185.053	0	20.895	96.632	11.895	21.305
6121	Κοίλη	660.958	76.032	684	245.663	0	26.263	151.011	13.684	14.737
6122	Στρουμπί	1.109.484	121.189	0	212.947	1.053	51.032	307.916	4.421	114.474
6123	Πολέμι	840.584	82.211	0	113.579	0	12.421	328.295	110.495	15.684
6124	Καλλέπεια (Περλ. Μορόνερο)	326.126	12.421	0	6.158	1.158	14.737	152.842	2.600	0
6125	Λετύμβου	562.632	49.737	0	9.789	0	3.053	192.705	28.811	21.263
6128	Λεμώνα	154.579	8.947	0	2.105	0	0	70.789	211	316
6129	Χούλου	187.284	24.947	0	8.105	0	1.579	81.053	6.421	18.526
6130	Ακουρός	14.211	2.105	0	12.105	0	0	0	0	0
6132	Κάθικας	1.058.263	113.368	0	886.158	0	23.168	5.263	1.053	14.684
6133	Δήμιος Πέγραιας- & Αγ. Γεώργ. Πέγραιας	138.053	20.316	0	48.000	0	42.158	16.842	211	0
6200	Πάνω Αρχιμανδρίτα- & Κάτω Αρχιμ.	64.137	12.453	0	105	0	10.000	10.105	0	8.421
6201	Φασούλα	22.589	16.453	0	0	0	6.137	0	0	0
6204	Μαμόνια	14.700	14.384	0	0	0	0	0	0	0
6205	Άγιος Γεώργιος	13.242	11.947	0	0	0	1.295	0	0	0

(Συν.-Cont'd)

ΠΙΝΑΚΑΣ 6.1.1(Συν.): ΠΑΡΑΓΩΓΗ ΟΙΝΟΠΟΙΗΣΙΜΩΝ ΣΤΑΦΥΛΙΩΝ ΚΑΤΑ ΠΟΙΚΙΛΙΑ ΚΑΙ ΚΑΤΑ ΕΠΑΡΧΙΑ ΚΑΙ ΚΟΙΝΟΤΗΤΑ, 2007
TABLE 6.1.1(Cont'd): PRODUCTION OF WINE GRAPES BY VARIETY AND BY DISTRICT AND COMMUNITY, 2007

Κωδ. Code	Επαρχία Δήμος/Κοινότητα Municipality/Community	ΣΥΝΟΛΟ TOTAL	Μαύρο Black		Ξυνιστέρι Xinisteri		Μαλάγα Malaga	Carrignan Noir	Cabernet Franc	Cabernet Sauvignon
			εκτός κοιμανδαρίας not used for coumandaria	για κοιμανδαρία used for coumandaria	εκτός κοιμανδαρίας not used for coumandaria	για κοιμανδαρία used for coumandaria				
6206	Σταυροκόκνου	82.979	82.453	0	0	0	526	0	0	0
6208	Τραχυνπέδουλα	121.747	68.200	0	2.105	0	4.337	7.189	0	0
6210	Κελοκεδάρα	186.947	58.579	0	4.853	0	442	25.789	15.789	20.842
6211	Σαλαμιού	236.768	167.663	0	1.789	0	0	0	632	15.000
6213	Κέδαρες	60.758	39.895	0	1.600	0	0	4.000	0	0
6214	Μέσσανα	23.568	12.863	0	158	0	0	684	2.105	1.474
6215	Πρατόρι	47.498	15.380	0	6.929	0	0	0	4.739	1.832
6216	Φυλούσα (Κελοκεδάρων)	28.847	14.442	0	3.021	0	0	2.105	1.263	2.753
6217	Αρμίνου	15.116	3.853	0	3.558	0	0	7.389	0	0
6218	'Αγιος Νικόλαος (Περ. Περάβασα)	355.789	342.758	0	10.400	0	0	2.632	0	0
6219	'Αγιος Ιωάννης (Περ. Μαλούντα)	115.600	115.600	0	0	0	0	0	0	0
6220	Αμαργέτη	278.337	33.842	0	30.868	0	1.105	106.684	284	0
6221	Άγια Μαρίνα (Κελοκεδάρων)	18.053	14.579	0	842	0	0	2.632	0	0
6222	Πενταλιά	58.611	38.779	0	526	0	19.305	0	0	0
6224	Γαλαταριά	101.758	88.589	0	4.558	0	4.737	1.453	0	526
6225	Κοιλίνα	119.263	85.789	0	18.526	0	0	7.579	0	1.053
6227	Στατός-Άγιος Φώτιος-&Αιμαελίτης	427.021	293.400	0	69.789	0	8.526	12.632	1.789	1.189
6230	Πάνο Παναγιά-&Μονη Χρυσορ.&Αγιά	1.719.918	1.458.084	0	186.184	0	5.263	12.842	842	2.882
6231	Ασπρογιά	19.368	19.158	0	0	0	0	0	0	0
6300	Ψάθι	47.789	6.316	0	3.158	0	0	17.895	2.105	7.789
6301	'Αγιος Δημητριάδης	90.526	19.368	0	12.526	0	0	25.263	0	0
6302	Κανναβίου (Περλ., Μελαμιού)	117.684	66.737	0	211	0	526	14.211	0	8.000
6303	Θρίνα (Δρίνα)	36.211	9.789	0	105	1.053	0	20.737	0	0
6305	Κρίτου Μαρτόττου	31.811	17.895	0	5.284	0	0	0	1.579	0
6306	Φύτη	151.105	31.789	0	3.947	0	0	53.895	316	0
6307	Λάσα	29.579	8.000	0	1.053	0	0	14.211	0	1.053
6308	Δρύμου	50.632	18.526	0	4.737	0	0	27.368	0	0
6310	Σίμου	51.368	6.421	0	12.316	0	0	3.158	15.789	8.421
6315	Φυλούσα (Χρυσοχούς)	421	421	0	0	0	0	0	0	0
6320	Λυσός-&Αγ. Μερκούρ.&Σταυρός Ψώκ.	316	316	0	0	0	0	0	0	0

(Συν.-Cont'd)

ΠΙΝΑΚΑΣ 6.1.1(Συν.): ΠΑΡΑΓΩΓΗ ΟΙΝΟΠΟΙΗΣΙΜΩΝ ΣΤΑ ΦΥΛΙΩΝ ΚΑΤΑ ΠΟΙΚΙΛΙΑ ΚΑΙ ΚΑΤΑ ΕΠΑΡΧΙΑ ΚΑΙ ΚΟΙΝΟΤΗΤΑ, 2007
 TABLE 6.1.1(Cont'd): PRODUCTION OF WINE GRAPES BY VARIETY AND BY DISTRICT AND COMMUNITY, 2007

Κωδ. Code	Επαρχία Δήμος/Κοινότητα District Municipality/Community	ΣΥΝΟΛΟ TOTAL	Μαύρο Black		Ξυνοστέρι Xinisteri		Μαλάγα Malaga	Carrignan Noir	Cabernet Franc	Cabernet Sauvignon
			εκτός κουμανδάρια not used for coundandaria	για κουμανδάρια used for coundandaria	εκτός κουμανδάρια not used for coundandaria	για κουμανδάρια used for coundandaria				
6321	Περσπερώνια	8.558	7.926	0	316	0	0	0	0	316
6330	Θελέτρα	364.158	54.947	0	141.053	3.158	23.158	80.474	4.947	13.053
6331	Γιόλου	422.179	64.758	0	82.474	526	30.842	88.000	12.842	32.737
6332	Πάνο Ακουρδάλεια	38.947	8.421	0	0	0	21.053	6.316	3.158	0
6333	Μηλιού -& Μονή Αγίων Αναργύρων	17.368	526	0	13.158	0	0	3.684	0	0
6335	Τέρα	2.316	0	0	2.316	0	0	0	0	0
6336	Κρίτου Τέρα	47.811	10.737	0	35.179	0	0	0	0	1.895
6338	Χόλη	2.947	0	0	842	0	0	0	0	0
6343	Δήμος Πόλις	29.053	2.737	0	0	0	7.368	15.263	3.684	0
6344	Νέο Χωριό(Περ.Λουτρά Αφροδίτης)	3.684	2.105	0	1.579	0	0	0	0	0
6350	Κάτω Αρόδες	149.684	15.368	0	129.579	0	4.737	0	0	0
6351	Πάνο Αρόδες	177.158	11.684	0	157.158	0	3.263	3.158	0	0
6352	Ίνεια	224.000	31.579	0	187.053	0	842	0	0	316
6353	Δροβεια (Περλ. Πιττόκοπος)	263.316	17.053	0	236.105	0	3.316	0	0	0
6361	Κυνούσα	4.421	3.368	0	0	0	1.053	0	0	0
6363	Αργάκα	13.053	1.053	0	10.947	0	0	0	1.053	0
6365	Αγία Μαρίνα (Χρυσοχούς)	14.895	0	0	7.474	0	0	0	4.263	0
6368	Στενή	2.105	2.105	0	0	0	0	0	0	0

(κιλό-κιλος)

ΠΙΝΑΚΑΣ 6.1.2: ΠΑΡΑΓΩΓΗ ΟΙΝΟΠΟΙΗΣΙΜΩΝ ΣΤΑΦΥΛΙΩΝ ΚΑΤΑ ΠΟΙΚΙΛΙΑ ΚΑΙ ΚΑΤΑ ΕΠΙΧΡΙΑ ΚΑΙ ΚΟΙΝΟΤΗΤΑ, 2007
TABLE 6.1.2: PRODUCTION OF WINE GRAPES BY VARIETY AND BY DISTRICT AND COMMUNITY, 2007

Κωδ. Code	Επαρχία Δήμος/Κοινότητα Municipality/Community	ΣΥΝΟΛΟ TOTAL	Palomino	Mataro	Όφθαλμο Ofthalmo	Κρενάς Νουάρ Crenache Noir	Σιηράζ Shiraz	Αλικάντε Μπουσντέ Alicante Bouschet	Εγιάτ Egiat	Άλλες Other
	ΣΥΝΟΛΟ - TOTAL	29.432.956	550.758	784.174	704.783	382.023	284.652	434.974	249.303	1.050.114
1	ΛΕΥΚΩΣΙΑ - LEFKOSIA	2.021.285	8.421	22.147	3.242	7.895	18.674	3.158	5.316	17.655
3	ΑΜΜΟΧΩΣΤΟΣ - AMMOCHOSTOS	8.295	0	0	1.263	0	0	0	0	74
4	ΛΑΡΝΑΚΑ - LARNACA	292.368	0	0	379	3.158	0	0	0	463
5	ΛΕΜΕΣΟΣ - LEMESOS	9.346.121	104.042	135.832	301.419	192.802	71.683	100.353	50.326	94.911
6	ΠΑΦΟΣ - PAFOS	17.764.886	438.295	626.195	398.480	178.168	194.295	331.463	193.661	937.012
1	ΛΕΥΚΩΣΙΑ - LEFKOSIA	2.021.285	8.421	22.147	3.242	7.895	18.674	3.158	5.316	17.655
1000	Δήμος Λευκωσίας	110.303	0	8.632	825	0	474	0	0	8.476
1010	Δήμος Αγίου Δομετίου	78.491	8.421	0	585	0	0	0	0	1.053
1011	Δήμος Έγκωμης	44.274	0	0	0	0	0	0	0	0
1012	Δήμος Στροβόλου	279.985	0	0	1.579	2.842	95	0	3.421	6.821
1013	Δήμος Αγλαντζιάς (Αγλαργιά)	32.337	0	105	0	0	0	0	1.895	0
1021	Δήμος Λοκακάμειας	139.446	0	0	0	0	0	0	0	316
1023	Δήμος Λατσιών (Λακκιά)	46.977	0	3.158	0	2.947	0	0	0	0
1024	Γέρι	2.933	0	0	0	0	0	0	0	0
1101	Μαθιάτης	263	0	0	0	0	0	0	0	0
1102	Αλάμπρα	1.611	0	0	0	0	0	0	0	0
1103	Αγία Βαρβάρα	2.105	0	0	0	0	0	0	0	0
1105	Νήσου	5.179	0	0	21	0	0	0	0	737
1106	Πέρα Χωριό	158	0	0	0	0	0	0	0	0
1107	Δήμος Ιδαίου	10.632	0	0	0	0	0	3.158	0	0
1109	Λυθροδόντας & Μονή Προφήτη Ηλία	11.684	0	0	0	0	0	0	0	0
1200	Καμπί	66.805	0	0	0	0	0	0	0	0
1201	Φαρμακιάς	262.337	0	2.295	126	0	0	0	0	0
1202	Απλίκι	3.895	0	0	0	0	0	0	0	0
1204	Γούρρη	19.000	0	0	84	0	0	0	0	0
1206	Άγιος Επιφάνιος (Ορεινής)	8.074	0	0	0	0	0	0	0	0
1208	Μαλούντα	895	0	0	0	0	0	0	0	0
1209	Κλήρου	1.768	0	0	0	0	0	0	0	0
1210	Αρεδιού	4.205	0	0	0	0	0	0	0	0
1212	Αγροκηπιά	600	0	0	0	0	0	0	0	0
1213	Μίτσερó (Περ. Μονή Αγ. Παντελ.)	2.184	0	0	0	0	0	0	0	0

(Συν.-Cont'd)

ΠΙΝΑΚΑΣ 6.1.2(Συν.): ΠΑΡΑΓΩΓΗ ΟΙΝΟΠΟΙΗΣΙΜΩΝ ΣΤΑΦΥΛΙΩΝ ΚΑΤΑ ΠΟΙΚΙΛΙΑ ΚΑΙ ΚΑΤΑ ΕΠΑΡΧΙΑ ΚΑΙ ΚΑΤΑ ΕΠΑΡΧΙΑ ΚΑΙ ΚΟΙΝΟΤΗΤΑ, 2007
 TABLE 6.1.2(Cont'd): PRODUCTION OF WINE GRAPES BY VARIETY AND BY DISTRICT AND COMMUNITY, 2007

Κωδ. Code	Επαρχία Δήμος/Κοινότητα Municipality/Community	ΣΥΝΟΛΟ TOTAL	Palomino	Miataro	Όφθαλμο Ofthalmo	Κρενάς Νουάρ Grenache Noir	Σηράς Shiraz	Αλικάντε Μπουσιέ Alicante Bouschet	Εγριατ Egriat	Άλλες Other
1220	Καπέδες	979	0	0	0	0	0	0	0	0
1222	Αναλιόντας (Περ. Μονή Αρχ.Μιγ.)	2.653	0	0	0	0	0	0	0	0
1223	Καμπιά	3.405	0	0	0	0	0	0	0	189
1225	Τσέρι	26.821	0	0	0	0	0	0	0	0
1226	Πολιτικό -Μονή Αγ.Ηρακλ.&Φυλιάνι	5.737	0	0	0	0	0	0	0	0
1227	Πέρα	18.400	0	0	0	17.895	0	0	0	0
1229	Ψιμολόφου	2.021	0	0	0	0	0	0	0	0
1230	Εργάτες	1.089	0	0	0	0	0	0	0	63
1231	Ανάγεια	2.358	0	0	0	0	0	0	0	0
1232	Πάνω Δευτερά	6.505	0	2.632	0	0	0	0	0	0
1233	Κάτω Δευτερά	5.158	0	0	0	0	0	0	0	0
1241	Παλαιμέτοχο	2.000	0	0	0	0	0	0	0	0
1243	Κοκκινοτριμιθιά	23.853	0	3.158	0	0	0	0	0	0
1244	Μάμιμαρη	768	0	0	0	0	0	0	0	0
1300	Παλαχώρι Μόρφου	19.853	0	0	0	0	0	0	0	0
1301	Ασκάς	43.526	0	274	21	0	0	0	0	0
1302	'Αλωνα	122.958	0	0	0	0	0	0	0	0
1303	Φτερικούδι	13.874	0	1.053	0	0	0	0	0	0
1304	Πολύστυπος	162.632	0	0	0	0	0	0	0	0
1305	Λαγουδερά	48.737	0	842	0	0	0	0	0	0
1307	Λιβάδια	8.105	0	0	0	0	0	0	0	0
1308	Αληθινού	947	0	0	0	0	0	0	0	0
1309	Πλατανιστάσα	51.116	0	0	0	0	0	0	0	0
1310	Παλαχώρι Ορεινής	3.684	0	0	0	0	0	0	0	0
1320	Ευλιάτος	3.758	0	0	0	0	0	0	0	0
1322	Νικητάρι (Περύ. Ασίνου)	211	0	0	0	0	0	0	0	0
1323	Βυζακιά	3.000	0	0	0	2.105	0	0	0	0
1324	Αγία Μαρίνα (Ευλιάτου)	13.738	0	0	0	0	0	0	0	0
1327	Ορούντα	1.474	0	0	0	0	0	0	0	0
1329	Κάτω Κουτραφάς (Περύ. Μάνδρες)	526	0	0	0	0	0	0	0	0
1330	Ποτάμι	126	0	0	0	0	0	0	0	0
1360	Ακάκι	3.474	0	0	0	0	0	0	0	0

(Συν.-Cont'd)

ΠΙΝΑΚΑΣ 6.1.2(Συν.): ΠΑΡΑΓΩΓΗ ΟΙΝΟΠΟΙΗΣΙΜΩΝ ΣΤΑΦΥΛΙΩΝ ΚΑΤΑ ΠΟΙΚΙΛΙΑ ΚΑΙ ΚΑΤΑ ΕΠΑΡΧΙΑ ΚΑΙ ΚΟΙΝΟΤΗΤΑ, 2007
TABLE 6.1.2(Cont'd): PRODUCTION OF WINE GRAPES BY VARIETY AND BY DISTRICT AND COMMUNITY, 2007

Κωδ. Code	Επαρχία Δήμος/Κοινότητα District Municipality/Community	ΣΥΝΟΛΟ TOTAL	Palomino	Mataro	Όφθαλμο Ofthalmo	Κρενάς Νουάρ Crenache Noir	Σιηράς Shiraz	Αλικάντε Μπουσέ Alicante Bouschet	Εγιατ Egiat	Άλλες Other
1361	Περστερώνια	14.611	0	0	0	0	0	0	0	0
1362	Αστρομερίτης	6.421	0	0	0	0	0	0	0	0
1368	Μένικο	4.326	0	0	0	0	0	0	0	0
1400	Σπήλια	11.337	0	0	0	0	0	0	0	0
1402	Αγία Ειρήνη	4.263	0	0	0	0	0	0	0	0
1403	Καννάβια (Περλ. Καπουρά)	13.305	0	0	0	0	0	0	0	0
1404	Κακοπεριά -Πλατάνια,Αγ.Νικ.Στ.	316	0	0	0	0	0	0	0	0
1405	Άγιος Θεόδωρος (Σολέας)	74	0	0	0	0	0	0	0	0
1406	Γαλάτα	1.053	0	0	0	0	0	0	0	0
1407	Σινάορος	2.326	0	0	0	0	0	0	0	0
1409	Τεμβριά	1.153	0	0	0	0	0	0	0	0
1410	Κοράκου (Περλ. Αγρολάδου)	12.695	0	0	0	0	0	0	0	0
1411	Ευρύχου	773	0	0	0	0	0	0	0	0
1422	Μουτουλλάς	11.181	0	0	0	0	211	0	0	0
1423	Οίκος	18.806	0	0	0	0	0	0	0	0
1424	Καλοπαναγιώτης-Ορκόντας,Ι.Λαμπ.	7.608	0	0	0	0	0	0	0	0
1425	Γερακιές	68.807	0	0	0	0	0	0	0	0
1426	Τσακίστρα (Περλ. Μονή Κύκκου)	36.916	0	0	0	0	0	0	0	0
1427	Κάμπος	64.005	0	0	0	0	0	0	0	0
1457	Κάτω Πύργος	1.684	0	0	0	0	0	0	0	0
3	ΑΜΜΟΧΩΣΤΟΣ - ΑΜΜΟΧΟΣΤΟΣ	8.295	0	0	1.263	0	0	0	0	74
3100	Δήμος Αγίας Νάπας -& Αγία Θέκλα	579	0	0	0	0	0	0	0	0
3101	Δήμος Παράλιμνιου	1.947	0	0	0	0	0	0	0	0
3102	Δήμος Δερύνειας-Στροβιλ.&Α.Νικ.	1.263	0	0	1.263	0	0	0	0	0
3103	Σωτήρα	3.158	0	0	0	0	0	0	0	0
3105	Φρέναρος	1.053	0	0	0	0	0	0	0	0
3111	Άχνα (Περλ. Δασάκι)	295	0	0	0	0	0	0	0	74
4	ΛΑΡΝΑΚΑ - LARNACA	292.368	0	0	379	3.158	0	0	0	463
4000	Δήμος Λάρνακας	31.211	0	0	0	3.158	0	0	0	0
4010	Δήμος Αραδίππου	2.353	0	0	0	0	0	0	0	147
4011	Λιβάδια	126	0	0	0	0	0	0	0	0
4012	Δρομολαξιά	2.421	0	0	0	0	0	0	0	316

(Συν.-Cont'd)

ΠΙΝΑΚΑΣ 6.1.2(Συν.): ΠΑΡΑΓΩΓΗ ΟΙΝΟΠΟΙΗΣΙΜΩΝ ΣΤΑΦΥΛΙΩΝ ΚΑΤΑ ΠΟΙΚΙΛΙΑ ΚΑΙ ΚΑΤΑ ΕΠΑΡΧΙΑ ΚΑΙ ΚΟΙΝΟΤΗΤΑ, 2007
TABLE 6.1.2(Cont'd): PRODUCTION OF WINE GRAPES BY VARIETY AND BY DISTRICT AND COMMUNITY, 2007

Κωδ. Code	Επαρχία Δήμος/Κοινοότητα Municipality/Community	ΣΥΝΟΛΟ TOTAL	Palomino	Mataro	Όφθαλμο Oftalmo	Κρενάζ Νουάρ Crenache Noir	Συρράς Shiraz	Αλικάντε Μπουσσιέ Alicante Bouschet	Εγιταρ Egiatar	Άλλες Other
4102	Βορόκληνη(Ορόκληνη)	6.158	0	0	0	0	0	0	0	0
4105	Ευλοτύμβου (Περίλ..Δεκέλεια)	632	0	0	0	0	0	0	0	0
4107	Ευλοφάγου	842	0	0	0	0	0	0	0	0
4120	Μαζωτός	49.947	0	0	0	0	0	0	0	0
4122	Αναφρατίδα	104.295	0	0	0	0	0	0	0	0
4125	Αλεθρικό	579	0	0	0	0	0	0	0	0
4127	Αγγλιτσίδες	737	0	0	0	0	0	0	0	0
4202	Δήμος Αθιένου	10.468	0	0	0	0	0	0	0	0
4215	Κόρνος(Περίλ..Μονή Αγίας Θέκλας)	4.368	0	0	0	0	0	0	0	0
4302	Καλαβασός	1.105	0	0	0	0	0	0	0	0
4304	Χοιροκοιτία	1.474	0	0	0	0	0	0	0	0
4309	Κορίνου	758	0	0	379	0	0	0	0	0
4311	Δήμος Πάνου Λευκάρων	789	0	0	0	0	0	0	0	0
4313	Βάβλα (Περίλ. Μονή Αγίου Μηνά)	105	0	0	0	0	0	0	0	0
4315	Ορά (Περίλ. Δράπτα και Παρσάτα)	1.200	0	0	0	0	0	0	0	0
4317	Οδού	31.116	0	0	0	0	0	0	0	0
4318	Άγιοι Βαβαρτσιανάς	41.684	0	0	0	0	0	0	0	0
5	ΛΕΜΕΣΟΣ - LEMESOS	9.346.121	104.042	135.832	301.419	192.802	71.683	100.353	50.326	94.911
5000	Δήμος Λεμεσού	1.507.856	54.147	21.368	19.700	62.139	3.781	22.511	26.800	14.400
5011	Δήμος Μέσα Γειτονιάς	166.051	0	1.600	1.884	1.895	737	0	0	63
5012	Δήμος Αγίου Αθανασίου	48.151	1.053	0	421	0	263	0	632	1.053
5013	Δήμος Γερμασόγειας	17.547	0	0	0	1.053	0	0	0	0
5020	Πάνω Πολεμιδιά	14.737	0	0	0	0	0	0	0	211
5021	Υψωνας	284.454	0	14.568	0	17.058	0	2.632	6.316	0
5022	Δήμος Κάτω Πολεμιδιών	495.219	16.842	5.789	16.947	12.684	4.368	8.947	7.316	21.274
5100	Παλόνεια	9.158	0	0	842	0	0	0	0	0
5101	Παραμίθα-& Μονή Παναγίας Ευαγγ.	3.474	0	632	211	0	0	0	0	0
5103	Φασούλα	3.295	0	0	0	0	0	0	0	0
5104	Μαθικολώνη	842	0	0	0	0	0	0	0	0
5105	Γεράσα	30.316	0	0	0	0	0	0	0	0
5106	Αμτιού	947	0	0	0	0	0	0	632	0
5107	Απεσιά	2.737	0	0	0	0	0	0	0	0

(Συν.-Cont'd)

ΠΙΝΑΚΑΣ 6.1.2(Συν.): ΠΑΡΑΓΩΓΗ ΟΙΝΟΠΟΙΗΣΙΜΩΝ ΣΤΑΦΥΛΙΩΝ ΚΑΤΑ ΠΟΙΚΙΛΙΑ ΚΑΙ ΚΑΤΑ ΕΠΑΡΧΙΑ ΚΑΙ ΚΑΤΑ ΕΠΑΡΧΙΑ ΚΑΙ ΚΟΙΝΟΤΗΤΑ, 2007
TABLE 6.1.2(Cont'd): PRODUCTION OF WINE GRAPES BY VARIETY AND BY DISTRICT AND COMMUNITY, 2007

Κωδ. Code	Επαρχία Δήμος/Κοινότητα Municipality/Community	ΣΥΝΟΛΟ TOTAL	Palomino	Mataro	Όφθαλμο Ophthalmio	Κρενάς Νουάρ Crenache Noir	Σιηράς Shiraz	Αλικάντε Μπουσιέ Alicante Bouschet	Εγιατ Egiat	Άλλες Other
5108	Κορφή	7.947	0	0	0	0	0	0	0	0
5109	Λιμνάτης	40.568	0	0	0	0	0	0	0	0
5110	Κατηλιεύ	22.053	0	0	0	0	0	0	0	0
5123	Ακρούντα	2.811	0	0	0	0	0	0	0	0
5125	Παρεκκλησιά	1.263	0	0	0	1.263	0	0	0	0
5128	Μονή	13.358	0	0	526	0	0	0	0	0
5132	Σανίδα	53	0	0	0	0	0	0	0	0
5136	Κελλάκι -& Μονή Ζωοδόχου Πηγής	421	0	0	0	0	0	0	0	0
5141	Αρακαπάς	232	0	0	0	0	0	0	0	0
5142	'Αγιος Παύλος	80.257	0	0	5.537	0	0	0	0	0
5143	'Αγιος Κωνσταντίνος	88.815	0	0	2.526	0	0	0	0	0
5144	Συκόπετρα	5.621	0	0	0	0	0	0	0	0
5145	Λουβαράς	70.131	0	0	5.979	0	0	0	0	0
5146	Καλό Χωριό (Περίλ. 'Αθρακος)	78.387	0	0	11.172	0	0	0	0	0
5147	Ζωσιγή	103.926	0	0	29.495	0	0	0	0	0
5200	Ακρωτήρι -& Μονή Αγίου Νικολάου	1.474	0	0	0	0	0	0	0	0
5203	Τραχόνι	6.895	0	0	0	0	0	0	0	0
5210	Κόλσσα	54.016	0	0	211	3.158	0	0	0	211
5211	Ερήμη	5.221	0	0	0	0	0	0	0	0
5212	Επισκοπή	4.211	0	4.211	0	0	0	0	0	0
5213	Καντού	7.789	0	0	0	0	0	0	0	0
5220	Πραστί (Αυδήμου)	14.526	0	0	0	0	0	0	0	0
5221	Παραμάλι	7.947	0	0	0	0	0	0	0	0
5222	Αυδήμου	7.411	0	0	0	0	0	0	0	0
5224	'Αγιος Θωμάς	1.474	0	0	0	0	0	0	0	0
5225	Αλέκτορα	4.211	0	0	0	0	0	0	0	4.211
5226	Ανώγυρα	10.326	0	0	0	0	1.579	0	0	421
5227	Πισσούρι	59.600	0	0	0	0	0	0	0	0
5300	Σούνι-Ζανακιά	35.705	3.158	0	0	14.316	0	1.263	0	0
5303	Κάτω Κιβίδες	77.763	0	0	0	1.842	2.105	0	0	0
5305	'Αγιος Αμβρόσιος	72.774	0	0	0	0	3.684	0	0	0
5306	'Αγιος Θεράπιον	67.358	0	1.053	0	0	14.737	0	0	10.789

(Συν.-Cont'd)

ΠΙΝΑΚΑΣ 6.1.2(Συν.): ΠΑΡΑΓΩΓΗ ΟΙΝΟΠΟΙΗΣΙΜΩΝ ΣΤΑΦΥΛΙΩΝ ΚΑΤΑ ΠΟΙΚΙΛΙΑ ΚΑΙ ΚΑΤΑ ΕΠΑΡΧΙΑ ΚΑΙ ΚΑΤΑ ΕΠΑΡΧΙΑ ΚΑΙ ΚΟΙΝΟΤΗΤΑ, 2007
TABLE 6.1.2(Cont'd): PRODUCTION OF WINE GRAPES BY VARIETY AND BY DISTRICT AND COMMUNITY, 2007

Κωδ. Code	Επαρχία Δήμος/Κοινότητα Municipality/Community	ΣΥΝΟΛΟ TOTAL	Palomino	Mataro	Όφθαλμο Ophthalmio	Κρενάς Νουάρ Crenache Noir	Σιηράς Shiraz	Αλικάντε Μπουσιέ Alicante Bouschet	Εγίτα Egiat	Άλλες Other
5307	Λόφου	18.032	0	0	0	0	0	0	0	0
5308	Πάχνα	798.559	18.526	17.368	0	9.263	23.271	62.579	0	10.105
5310	Άγιος Γεώργιος	14.074	1.368	0	0	0	0	0	0	0
5311	Δωρός	45.168	0	0	0	0	0	0	0	0
5312	Λάνεια	16.211	0	0	0	0	0	0	0	0
5313	Σιλικού	28.737	6.316	0	0	0	0	0	0	0
5314	Μονάγρι-& Μονή Παναγίας Αμιασού	20.358	0	0	0	0	0	0	0	0
5315	Τριμήκλινη	50.725	0	0	0	0	0	0	0	0
5316	Άγιος Μάμας	51.084	0	0	526	0	0	0	0	0
5317	Κουκά	1.421	0	0	0	0	0	0	0	0
5320	Δωρά	142.053	0	0	0	9.474	0	0	0	0
5322	Άρσος	297.692	1.579	2.211	316	0	0	0	1.053	2.879
5324	Μαλιά	258.263	0	0	0	0	368	0	0	0
5325	Βάσα (Κοιλανίου)	344.342	1.053	13.263	0	2.105	0	0	2.632	3.263
5326	Βουβί	78.811	0	0	0	5.263	0	0	0	263
5327	Πέρα Πεδί	36.937	0	0	0	1.789	0	0	0	0
5328	Μανδριά	199.853	0	7.895	0	0	0	0	0	2.684
5329	Ποταμού	105.200	0	0	0	0	0	0	3.158	305
5330	Όμοδος	816.334	0	16.000	2.847	27.847	7.526	0	526	15.105
5331	Κουλάτι	335.074	0	0	4.211	6.495	6.421	0	0	1.579
5340	Άγιος Δημήτριος	41.442	0	0	0	0	0	0	0	0
5341	Παλατόμυλος	632	0	0	0	0	0	0	0	0
5342	Πρόδρομος (Περλ. Τρικουκιά)	1.789	0	0	0	0	0	0	0	0
5343	Καμινάρια	82.000	0	0	1.158	0	0	0	0	0
5344	Τρεις Ελιές	36.716	0	632	295	0	0	0	0	0
5345	Λεμίθου	32.947	0	0	0	0	0	0	0	0
5350	Κάτω Πλάρες (Τορναρίδες)	75.768	0	3.158	0	2.211	0	0	0	1.053
5351	Πάνω Πλάρες (Περλ. Τροόδος)	19.989	0	0	0	3.684	0	0	0	0
5352	Φονί (Περ. Μονή Τροοδίτισσας)	212.532	0	0	0	5.263	0	0	0	0
5354	Κάτω Αμιαντος	45.179	0	6.316	737	5.263	0	0	0	0
5360	Άγιος Θεόδωρος	44.129	0	1.632	15.121	0	0	0	0	0
5361	Άγιος Ιωάννης	147.572	0	2.211	57.621	0	0	0	0	0

(Συν.-Cont'd)

ΠΙΝΑΚΑΣ 6.1.2(Συν.): ΠΑΡΑΓΩΓΗ ΟΙΝΟΠΟΙΗΣΙΜΩΝ ΣΤΑΦΥΛΙΩΝ ΚΑΤΑ ΠΟΙΚΙΛΙΑ ΚΑΙ ΚΑΤΑ ΕΠΑΡΧΙΑ ΚΑΙ ΚΟΙΝΟΤΗΤΑ, 2007
TABLE 6.1.2(Cont'd): PRODUCTION OF WINE GRAPES BY VARIETY AND BY DISTRICT AND COMMUNITY, 2007

Κωδ. Code	Επαρχία Δήμος/Κοινότητα Municipality/Community	ΣΥΝΟΛΟ TOTAL	Palomino	Mataro	Όφθαλμο Ophthalmio	Κρενάς Νουάρ Crenache Noir	Σιηράς Shiraz	Αλικάντε Μπουστέ Alicante Bouschet	Εγιατ Egiat	Άλλες Other
5362	Κάτω Μύλος	7.491	0	0	3.853	0	0	0	0	0
5363	Ποταμίτισσα	52.686	0	0	8.779	0	0	0	0	0
5364	Δύμεις	78.663	0	0	400	0	0	0	0	0
5365	Πελενδρι (Περίλ. Κάροσαμα)	36.826	0	263	4.579	0	0	0	0	0
5366	Αγρός	332.729	0	2.021	16.779	0	0	0	0	639
5367	Αγρίδια	180.242	0	2.737	42.874	0	0	0	0	0
5368	Χανδριά	98.501	0	0	3.579	0	0	0	0	0
5369	Κυπερούνα	620.037	0	10.905	42.295	0	0	0	0	4.403
6	ΠΑΦΟΣ - PAFOS	17.764.886	438.295	626.195	398.480	178.168	194.295	331.463	193.661	937.012
6000	Δήμος Πάφου	4.363.060	179.684	219.053	146.053	67.053	43.274	103.621	48.737	290.798
6010	Δήμος Γεροσκήπτου	492.662	2.105	45.737	15.617	2.632	6.737	11.684	0	36.053
6011	Κονιά	38.000	0	0	0	0	0	421	0	842
6013	Κολώνη (Περίλ. Μονή Ανατολικό)	19.474	0	0	0	0	0	0	0	0
6014	Αγέλεια	1.842	0	0	0	0	0	0	0	0
6020	Χλώρακας	89.406	0	1.789	1.368	1.579	0	7.137	0	2.000
6021	Λέμπα	1.579	0	0	0	0	0	0	0	0
6022	Έμπα	222.432	12.126	4.211	4.737	4.211	3.789	3.684	2.632	29.158
6023	Τρεμβούσα	11.579	0	0	0	0	0	0	0	0
6024	Μέσα Χωριό	23.263	0	0	0	0	0	0	0	0
6025	Μεσόγη	82.000	31.579	526	0	1.053	0	0	0	0
6026	Τάλα (Περίλ. Μονή Αγίου Νεοφύτου)	1.211	0	0	0	0	0	0	0	0
6027	Κισσόνεργα	71.863	0	1.263	0	0	0	0	1.105	4.632
6100	Κούκλια	7.895	0	0	0	0	2.526	0	0	1.632
6102	Νικόκλεια	368	0	0	0	0	0	0	0	179
6104	Τίμη	4.684	0	0	0	0	0	368	0	0
6106	'Αγία Βαρβάρα	442	0	0	0	0	0	0	0	0
6107	Αναρίτα	9.989	0	0	0	0	0	0	0	0
6110	Μαραθούνα	12.684	0	0	0	0	0	0	0	0
6111	'Αρμου	8.947	0	0	0	0	0	0	0	0
6112	Επισκοπή	32.053	0	0	0	0	0	0	0	0
6113	Νατά	8.421	0	0	0	0	0	0	0	0
6114	Χολέτρια	13.779	0	0	0	0	0	0	0	0

(Συν.-Cont'd)

ΠΙΝΑΚΑΣ 6.1.2(Συν.): ΠΑΡΑΓΩΓΗ ΟΙΝΟΠΟΙΗΣΙΜΩΝ ΣΤΑΦΥΛΙΩΝ ΚΑΤΑ ΠΟΙΚΙΛΙΑ ΚΑΙ ΚΑΤΑ ΕΠΑΡΧΙΑ ΚΑΙ ΚΟΙΝΟΤΗΤΑ, 2007
TABLE 6.1.2(Cont'd): PRODUCTION OF WINE GRAPES BY VARIETY AND BY DISTRICT AND COMMUNITY, 2007

Κοδ. Code	Επαρχία Δήμος/Κοινότητα Municipality/Community	ΣΥΝΟΛΟ TOTAL	Palomino	Mataro	Όρθαλιμο Othralmo	Κρενός Νουάρ Crenache Noir	Σιηράς Shiraz	Αλικάντε Μπουσέ Alicante Bouschet	Εγιάτ Egiat	Άλλες Other
6115	Αξύλου	120.000	0	0	0	0	0	0	0	0
6116	Ελεδιό	48.095	0	0	2.632	0	0	3.684	0	0
6120	Τσάδα	501.274	0	13.158	0	0	2.105	13.158	0	19.179
6121	Κούλη	660.958	42.632	4.737	2.105	3.642	7.158	2.632	0	69.979
6122	Στρουμπί	1.109.484	0	79.684	31.789	0	53.874	2.105	0	129.000
6123	Πολέμι	840.584	0	72.211	7.684	0	5.263	12.105	19.474	61.163
6124	Καλλέπεια (Περλ. Μορόνερο)	326.126	8.421	80.884	0	8.421	0	4.211	12.632	21.642
6125	Λετύμβου	562.632	151.853	10.526	25.895	0	6.158	39.158	0	23.684
6128	Λεμόνα	154.579	6.211	0	0	0	2.632	11.053	0	52.316
6129	Χούλου	187.284	3.684	0	4.842	25.789	842	10.863	0	632
6130	Ακουρσός	14.211	0	0	0	0	0	0	0	0
6132	Κάθικας	1.058.263	0	6.842	0	0	1.495	526	0	5.705
6133	Δήμος Πέγειας- & Αγ. Γεώργ. Πέγειας	138.053	0	0	7.368	0	2.105	0	0	1.053
6200	Πάνο Αρχιμανδρίτα- & Κάτο Αρχιμ.	64.137	0	0	12.105	0	3.579	5.263	0	2.105
6201	Φασούλα	22.589	0	0	0	0	0	0	0	0
6204	Μαμόνια	14.700	0	0	316	0	0	0	0	0
6205	'Αγιος Γεώργιος	13.242	0	0	0	0	0	0	0	0
6206	Σταυροκόκνου	82.979	0	0	0	0	0	0	0	0
6208	Τραχυπέδουλα	121.747	0	316	25.600	0	7.053	2.526	4.421	0
6210	Κελοκέδαρα	186.947	0	1.579	26.758	0	4.211	14.737	11.474	1.895
6211	Σαλαμιού	236.768	0	0	3.737	0	316	4.632	34.737	8.263
6213	Κέδαρες	60.758	0	0	0	5.263	0	0	10.000	0
6214	Μέσανα	23.568	0	895	968	0	0	0	4.211	211
6215	Πραιτόρι	47.498	0	0	63	1.263	705	0	11.924	4.662
6216	Φιλούσα (Κελοκεδάρον)	28.847	0	0	0	0	3.158	0	1.053	1.053
6217	Αρμίνου	15.116	0	0	0	0	0	0	0	316
6218	'Αγιος Νικόλαος (Περ. Περβάβασα)	355.789	0	0	0	0	0	0	0	0
6219	'Αγιος Ιωάννης (Περ. Μαλουντα)	115.600	0	0	0	0	0	0	0	0
6220	Αμαργέπη	278.337	0	43.289	8.421	0	0	53.684	0	158
6221	Αγία Μαρίνα (Κελοκεδάρον)	18.053	0	0	0	0	0	0	0	0
6222	Πενταλιά	58.611	0	0	0	0	0	0	0	0
6224	Γαλαταριά	101.758	0	0	0	1.895	0	0	0	0

(Συν.-Cont'd)

ΠΙΝΑΚΑΣ 6.1.2(Συν.): ΠΑΡΑΓΩΓΗ ΟΙΝΟΠΟΙΗΣΙΜΩΝ ΣΤΑΦΥΛΙΩΝ ΚΑΤΑ ΠΟΙΚΙΛΙΑ ΚΑΙ ΚΑΤΑ ΕΠΑΡΧΙΑ ΚΑΙ ΚΟΙΝΟΤΗΤΑ, 2007
TABLE 6.1.2(Cont'd): PRODUCTION OF WINE GRAPES BY VARIETY AND BY DISTRICT AND COMMUNITY, 2007

Κωδ. Code	Επαρχία Δήμος/Κοινότητα Municipality/Community	ΣΥΝΟΛΟ TOTAL	Palomino	Mataro	Όρθαλμο Othlamo	Κρενός Νουάρ Crenache Noir	Σιηράς Shiraz	Αλικάντε Μπουσέ Alicante Bouschet	Εγιάτ Egiat	Άλλες Other
6225	Κοιλίνα	119.263	0	0	0	1.053	0	5.263	0	0
6227	Στατός-Άγιος Φώτιος-&Αμπελίτης	427.021	0	6.842	1.053	23.158	526	2.105	0	6.011
6230	Πάνω Παναριά-&Μονή Χρυσούρ.&Αγιά	1.719.918	0	7.389	0	14.211	895	0	0	31.325
6231	Ασπρογιά	19.368	0	0	0	0	0	0	0	211
6300	Ψάθι	47.789	0	0	10.526	0	0	0	0	0
6301	Άγιος Δημητριανός	90.526	0	0	421	0	0	0	25.263	7.684
6302	Καυναβίου (Περίλ. Μελαμιού)	117.684	0	0	15.368	0	526	0	0	12.105
6303	Θρίνια (Δρίνια)	36.211	0	0	0	0	0	0	0	4.526
6305	Κρίτου Μαρτύτου	31.811	0	0	0	0	0	0	5.263	1.789
6306	Φύτη	151.105	0	1.579	34.737	16.421	6.316	0	0	2.105
6307	Λάσα	29.579	0	5.263	0	0	0	0	0	0
6308	Δρύμου	50.632	0	0	0	0	0	0	0	0
6310	Σίμου	51.368	0	0	0	0	0	0	0	5.263
6315	Φιλούσα (Χρυσοχούς)	421	0	0	0	0	0	0	0	0
6320	Λυσός-&Αγ.Μερκούρ.&Σταυρός Ψώκ.	316	0	0	0	0	0	0	0	0
6321	Περιστερώνα	8.558	0	0	0	0	0	0	0	0
6330	Θελέτρα	364.158	0	14.211	0	526	526	0	0	28.632
6331	Γιόλου	422.179	0	0	8.316	526	27.684	10.000	737	62.737
6332	Πάνω Ακουρδάλα	38.947	0	0	0	0	0	0	0	0
6333	Μηλιού -& Μονή Αγίων Αναργύρων	17.368	0	0	0	0	0	0	0	0
6335	Τέρα	2.316	0	0	0	0	0	0	0	0
6336	Κρίτου Τέρα	47.811	0	0	0	0	0	0	0	0
6338	Χόλη	2.947	0	0	0	0	0	0	0	2.105
6343	Δήμος Πόλης	29.053	0	0	0	0	0	0	0	0
6344	Νέο Χωριό(Περ.Λουτρά Αφροδίτης)	3.684	0	0	0	0	0	0	0	0
6350	Κάτω Αρόδες	149.684	0	0	0	0	0	0	0	0
6351	Πάνω Αρόδες	177.158	0	0	0	0	842	0	0	1.053
6352	Ίνεια	224.000	0	4.211	0	0	0	0	0	0
6353	Δρούσσα (Περίλ. Πιττόκοπος)	263.316	0	0	0	0	0	6.842	0	0
6361	Κυνούσα	4.421	0	0	0	0	0	0	0	0
6363	Αργάκα	13.053	0	0	0	0	0	0	0	0
6365	Αγία Μαρίνα (Χρυσοχούς)	14.895	0	0	0	0	0	0	0	3.158
6368	Στενή	2.105	0	0	0	0	0	0	0	0

(κιλώ-κίλος)

ΠΙΝΑΚΑΣ 6.2: ΠΑΡΑΓΩΓΗ ΕΠΙΤΡΑΠΕΖΙΩΝ ΣΤΑΦΥΛΙΩΝ ΚΑΤΑ ΠΟΙΚΙΛΙΑ ΚΑΙ ΚΑΤΑ ΕΠΑΡΧΙΑ ΚΑΙ ΚΟΙΝΟΤΗΤΑ, 2007

TABLE 6.2: PRODUCTION OF TABLE GRAPES BY VARIETY AND BY DISTRICT AND COMMUNITY, 2007

(κιλά-kilos)						
Κωδ. Code	Επαρχία Δήμος/Κοινότητα District Municipality/Community	Σ Υ Ν Ο Λ Ο T O T A L	Σουλτανίνα Sultana	Περλέτ Perlet	Κάρντιναλ Cardinal	Άλλες Other
	Σ Υ Ν Ο Λ Ο - T O T A L	4.459.402	3.450.357	176.632	258.847	573.566
1	ΛΕΥΚΩΣΙΑ - LEFKOSIA	48.567	17.847	211	232	30.278
3	ΑΜΜΟΧΩΣΤΟΣ - ΑΜΜΟΧΟΣΤΟΣ	1.934	2	0	0	1.932
4	ΛΑΡΝΑΚΑ - LARNACA	52.558	22.284	1.053	5.474	23.747
5	ΛΕΜΕΣΟΣ - LEMESOS	3.747.299	3.228.437	30.000	207.984	280.878
6	ΠΑΦΟΣ - PAFOS	609.044	181.786	145.368	45.158	236.732
1	ΛΕΥΚΩΣΙΑ - LEFKOSIA	48.567	17.847	211	232	30.278
1000	Δήμος Λευκωσίας	7.416	311	0	0	7.105
1010	Δήμος Αγίου Δομετίου	1.214	0	0	0	1.214
1011	Δήμος Έγκωμης	1.463	474	211	211	568
1012	Δήμος Στροβόλου	5.484	3.705	0	21	1.758
1013	Δήμος Αγλαντζιάς (Αγλαγγιά)	316	316	0	0	0
1021	Δήμος Λακατάμειας	3.084	0	0	0	3.084
1024	Γέρι	5.263	5.263	0	0	0
1101	Μαθαίτης	316	316	0	0	0
1200	Καμπί	547	0	0	0	547
1201	Φαρμακάς	547	0	0	0	547
1206	Άγιος Επιφάνιος (Ορεινής)	105	105	0	0	0
1210	Αρεδιού	632	0	0	0	632
1212	Αγροκηπιά	95	53	0	0	42
1213	Μιτσερό (Περ. Μονή Αγ. Παντελ.)	505	0	0	0	505
1220	Καπέδες	179	42	0	0	137
1223	Καμπιά	632	0	0	0	632
1226	Πολιτικό -Μονή Αγ.Ηρακλ.&Φιλάνι	526	0	0	0	526
1230	Εργάτες	38	0	0	0	38
1243	Κοκκινοτριμιθιά	105	0	0	0	105
1300	Παλαιχώρι Μόρφου	26	0	0	0	26
1301	Ασκάς	1.074	0	0	0	1.074
1302	Άλωνα	474	0	0	0	474
1304	Πολύστυπος	1.263	1.263	0	0	0
1305	Λαγουδερά	6.000	6.000	0	0	0
1320	Ξυλιάτος	84	0	0	0	84
1323	Βυζακιά	105	0	0	0	105
1422	Μουτουλλάς	1.305	0	0	0	1.305
1423	Οίκος	611	0	0	0	611
1424	Καλοπαναγιώτης-Ορκόντας,Ι.Λαμπ.	7.632	0	0	0	7.632
1425	Γερακιές	737	0	0	0	737
1426	Τσακίστρα (Περιλ. Μονή Κύκκου)	684	0	0	0	684
1427	Κάμπος	105	0	0	0	105
3	ΑΜΜΟΧΩΣΤΟΣ - ΑΜΜΟΧΟΣΤΟΣ	1.934	2	0	0	1.932
3101	Δήμος Παραλιμνίου	789	0	0	0	789
3111	Άχνα (Περιλ. Δασάκι)	1.144	2	0	0	1.142
4	ΛΑΡΝΑΚΑ - LARNACA	52.558	22.284	1.053	5.474	23.747
4000	Δήμος Λάρνακας	4.347	2.663	1.053	0	632
4010	Δήμος Αραδίππου	95	11	0	0	84
4107	Ξυλοφάγου	105	0	0	0	105
4110	Κίτι	1.158	0	0	0	1.158
4120	Μαζωτός	5.000	2.211	0	0	2.789
4122	Αναφωτίδα	24.358	13.442	0	0	10.916
4125	Αλεθρικό	211	0	0	0	211

(Συν.-Cont'd)

ΠΙΝΑΚΑΣ 6.2(Συν.): ΠΑΡΑΓΩΓΗ ΕΠΙΤΡΑΠΕΖΙΩΝ ΣΤΑΦΥΛΙΩΝ ΚΑΤΑ ΠΟΙΚΙΛΙΑ ΚΑΙ ΚΑΤΑ ΕΠΑΡΧΙΑ ΚΑΙ ΚΟΙΝΟΤΗΤΑ, 2007
TABLE 6.2(Cont'd): PRODUCTION OF TABLE GRAPES BY VARIETY AND BY DISTRICT AND COMMUNITY, 2007

(κιλά-kilos)						
Κωδ. Code	Επαρχία Δήμος/Κοινότητα District Municipality/Community	Σ Υ Ν Ο Λ Ο T O T A L	Σουλτανίνα Sultana	Περλέτ Perlet	Κάρντιναλ Cardinal	Άλλες Other
4302	Καλαβασός	6.632	1.158	0	5.474	0
4304	Χοιροκοιτία	1.653	768	0	0	884
4308	Σκαρίνου	1.579	1.579	0	0	0
4309	Κοφίνου	632	421	0	0	211
4313	Βάβλα (Περιλ. Μονή Αγίου Μηνά)	400	32	0	0	368
4315	Ορά (Περιλ. Δράπια και Παρσάτα)	126	0	0	0	126
4317	Οδού	947	0	0	0	947
4318	Άγιοι Βαβατσιναίς	5.316	0	0	0	5.316
5	ΛΕΜΕΣΟΣ - LEMESOS	3.747.299	3.228.437	30.000	207.984	280.878
5000	Δήμος Λεμεσού	433.443	356.428	28.421	23.263	25.331
5011	Δήμος Μέσα Γειτονιάς	6.158	5.789	0	0	368
5012	Δήμος Αγίου Αθανασίου	3.400	3.263	0	0	137
5020	Πάνω Πολεμίδα	2.105	2.105	0	0	0
5021	Ύψωνας	885.295	639.989	0	139.553	105.753
5022	Δήμος Κάτω Πολεμιδιών	64.937	42.442	0	568	21.926
5101	Παραμύθα-& Μονή Παναγίας Ευαγγ.	842	842	0	0	0
5103	Φασούλα	1.368	1.368	0	0	0
5105	Γεράσα	526	526	0	0	0
5109	Λιμνάτης	1.742	511	0	0	1.232
5120	Μουτταγιάκα	2.053	0	0	0	2.053
5136	Κελλάκι -& Μονή Ζωοδόχου Πηγής	4.884	1.305	0	0	3.579
5145	Λουβαράς	1.758	211	0	0	1.547
5200	Ακρωτήρι -& Μονή Αγίου Νικολάου	76.189	47.474	0	15.516	13.200
5201	Ασώματος (Περιλ. Φασούρι)	38.105	32.211	0	3.263	2.632
5203	Τραχώνι	83.158	73.684	0	0	9.474
5210	Κολόσσι	129.158	116.421	0	0	12.737
5211	Ερήμη	3.158	0	0	0	3.158
5212	Επισκοπή	208.463	172.568	0	13.737	22.158
5213	Καντού	66.558	63.400	0	0	3.158
5220	Πρασιό (Αυδήμου)	13.737	13.737	0	0	0
5221	Παραμάλι	35.084	35.084	0	0	0
5222	Αυδήμου	537.648	537.648	0	0	0
5223	Πλατανίστεια	11.484	11.484	0	0	0
5224	Άγιος Θωμάς	1.158	1.158	0	0	0
5225	Αλέκτορα	700.926	697.768	0	0	3.158
5226	Ανώγυρα	43.705	43.705	0	0	0
5227	Πισσούρι	220.819	209.039	1.579	0	10.201
5302	Άλασσα	1.105	0	0	0	1.105
5303	Κάτω Κιβίδες	12.105	0	0	11.579	526
5308	Πάχνα	91.120	90.474	0	0	646
5310	Άγιος Γεώργιος	6.158	6.158	0	0	0
5311	Δωρός	4.158	3.789	0	0	368
5312	Λάνεια	6.421	6.421	0	0	0
5313	Σιλίκου	4.168	4.168	0	0	0
5314	Μονάγρι-& Μονή Παναγίας Αμασγού	2.105	2.105	0	0	0
5315	Τριμήκληνη	6.568	4.211	0	295	2.063
5316	Άγιος Μάμας	1.789	632	0	0	1.158
5327	Πέρα Πεδί	105	105	0	0	0
5330	Όμοδος	3.511	0	0	0	3.511
5331	Κοιλάνι	211	0	0	0	211
5340	Άγιος Δημήτριος	11.337	0	0	0	11.337

(Συν.-Cont'd)

ΠΙΝΑΚΑΣ 6.2(Συν.): ΠΑΡΑΓΩΓΗ ΕΠΙΤΡΑΠΕΖΙΩΝ ΣΤΑΦΥΛΙΩΝ ΚΑΤΑ ΠΟΙΚΙΛΙΑ ΚΑΙ ΚΑΤΑ ΕΠΑΡΧΙΑ ΚΑΙ ΚΟΙΝΟΤΗΤΑ, 2007
TABLE 6.2(Cont'd): PRODUCTION OF TABLE GRAPES BY VARIETY AND BY DISTRICT AND COMMUNITY, 2007

(κιλά-kilos)						
Κωδ. Code	Επαρχία Δήμος/Κοινότητα District Municipality/Community	Σ Υ Ν Ο Λ Ο T O T A L	Σουλτανίνα Sultana	Περλέτ Perlet	Κάρντιναλ Cardinal	Άλλες Other
5341	Παλαιόμυλος	842	211	0	0	632
5343	Καμινάρια	211	0	0	0	211
5344	Τρεις Ελιές	1.053	0	0	0	1.053
5352	Φοινί (Περ. Μονή Τροοδίτισσας)	684	0	0	0	684
5354	Κάτω Αμίαντος	211	0	0	0	211
5360	'Αγιος Θεόδωρος	211	0	0	0	211
5364	Δύμες	853	0	0	0	853
5365	Πελένδρι (Περιλ. Κάρδαμα)	884	0	0	0	884
5366	Αγρός	2.874	0	0	0	2.874
5368	Χανδριά	211	0	0	211	0
5369	Κυπερούντα	10.542	0	0	0	10.542
6	ΠΑΦΟΣ - PAFOS	609.044	181.786	145.368	45.158	236.732
6000	Δήμος Πάφου	95.855	54.907	2.263	5.368	33.316
6010	Δήμος Γεροσκήπου	171.053	10.105	78.053	2.737	80.158
6014	Αγέλεια	18.421	0	0	0	18.421
6020	Χλώρακας	30.737	0	9.895	0	20.842
6021	Λέμπα	14.316	0	0	0	14.316
6022	'Εμπα	3.158	211	0	0	2.947
6025	Μεσόγη	7.158	0	0	842	6.316
6027	Κισσόνεργα	2.842	0	0	0	2.842
6100	Κούκλια	26.526	1.895	0	24.316	316
6101	Μανδριά	3.158	3.158	0	0	0
6107	Αναρίτα	1.053	1.053	0	0	0
6111	'Αρμου	211	0	0	0	211
6122	Στρουμπί	2.316	0	0	2.316	0
6123	Πολέμι	53	26	0	0	26
6128	Λεμώνα	2.632	0	0	2.632	0
6132	Κάθικας	17.168	17.168	0	0	0
6133	Δήμος Πέγειας-&Αγ.Γεώργ.Πέγειας	167.021	56.600	55.158	4.211	51.053
6201	Φασούλα	1.137	1.137	0	0	0
6214	Μέσανα	1.895	0	0	0	1.895
6218	'Αγιος Νικόλαος (Περ. Περάβασα)	1.684	0	0	0	1.684
6227	Στατός-'Αγιος Φώτιος-&Αμπελίτης	3.158	2.105	0	0	1.053
6340	Καραμουλλήδες	2.684	2.684	0	0	0
6343	Δήμος Πόλις	28.737	28.737	0	0	0
6350	Κάτω Αρόδες	211	211	0	0	0
6351	Πάνω Αρόδες	1.263	1.263	0	0	0
6363	Αργάκα	4.600	526	0	2.737	1.337

ΠΙΝΑΚΑΣ 6.3: ΠΟΣΟΤΗΤΕΣ ΣΤΑΦΥΛΙΩΝ ΠΟΥ ΔΕΝ ΤΡΥΓΗΘΗΚΑΝ ΚΑΤΑ ΕΙΔΟΣ ΚΑΙ ΚΑΤΑ ΕΠΑΡΧΙΑ ΚΑΙ ΚΟΙΝΟΤΗΤΑ, 2007

TABLE 6.3: GRAPE QUANTITIES NOT GATHERED BY TYPE AND BY DISTRICT AND COMMUNITY, 2007

(κιλά-kilos)

Κωδ. Code	Επαρχία Δήμος/Κοινότητα District Municipality/Community	ΣΥΝΟΛΟ TOTAL	Οινοποιήσιμα Wine grapes	Επιτραπέζια Table Grapes
	ΣΥΝΟΛΟ - TOTAL	6.606.541	5.567.757	1.038.784
1	ΛΕΥΚΩΣΙΑ - LEFKOSIA	483.678	475.120	8.558
3	ΑΜΜΟΧΩΣΤΟΣ - AMMOCHOSTOS	21	21	0
4	ΛΑΡΝΑΚΑ - LARNACA	37.726	27.516	10.211
5	ΛΕΜΕΣΟΣ - LEMESOS	2.474.567	1.642.562	832.005
6	ΠΑΦΟΣ - PAFOS	3.610.548	3.422.538	188.011
1	ΛΕΥΚΩΣΙΑ - LEFKOSIA	483.678	475.120	8.558
1000	Δήμος Λευκωσίας	19.679	19.626	53
1010	Δήμος Αγίου Δομετίου	19.032	18.911	121
1011	Δήμος Έγκωμης	22.921	22.921	0
1012	Δήμος Στροβόλου	58.774	56.995	1.779
1013	Δήμος Αγλαντζιάς (Αγλαγγιά)	3.095	3.095	0
1021	Δήμος Λακατάμειας	68.447	68.205	242
1023	Δήμος Λατσιών (Λακκιά)	7.079	7.079	0
1024	Γέρι	568	568	0
1101	Μαθιάτης	211	53	158
1107	Δήμος Ιδαλίου	2.421	2.421	0
1109	Λυθροδόνας & Μονή Προφήτη Ηλία	474	474	0
1200	Καμπί	13.284	13.284	0
1201	Φαρμακάς	93.453	93.453	0
1204	Γούρρη	716	716	0
1206	Άγιος Επιφάνιος (Ορεινής)	2.947	2.947	0
1208	Μαλούντα	474	474	0
1209	Κλήρου	547	547	0
1210	Αρεδιού	989	358	632
1212	Αγροκηπιά	21	0	21
1213	Μιτσερό (Περ. Μονή Αγ. Παντελ.)	305	221	84
1220	Καπέδες	53	53	0
1223	Καμπιά	474	474	0
1225	Τσέρι	5.768	5.768	0
1226	Πολιτικό -Μονή Αγ.Ηρακλ.&Φυλάτι	558	453	105
1227	Πέρα	2.168	2.168	0
1230	Εργάτες	84	84	0
1231	Ανάγεια	1.211	1.211	0
1232	Πάνω Δευτερά	53	53	0
1233	Κάτω Δευτερά	126	126	0
1241	Παλαιομέτοχο	684	684	0
1243	Κοκκινοτριμιθιά	12.832	12.832	0
1244	Μάμμαρη	579	579	0
1300	Παλαιχώρι Μόρφου	526	526	0
1302	Άλωνα	10.916	10.916	0
1303	Φτερικουόδι	189	189	0
1304	Πολύστυπος	32.421	32.421	0
1305	Λαγουδερά	11.368	6.632	4.737
1307	Λιβάδια	1.474	1.474	0
1309	Πλατανιστάσα	26.737	26.737	0
1310	Παλαιχώρι Ορεινής	316	316	0
1320	Ξυλιάτος	211	211	0
1323	Βυζακιά	2.000	2.000	0
1324	Αγία Μαρίνα (Ξυλιάτου)	5.638	5.638	0

(Συν.-Cont'd)

ΠΙΝΑΚΑΣ 6.3(Συν.): ΠΟΣΟΤΗΤΕΣ ΣΤΑΦΥΛΙΩΝ ΠΟΥ ΔΕΝ ΤΡΥΓΗΘΗΚΑΝ ΚΑΤΑ ΕΙΔΟΣ ΚΑΙ ΚΑΤΑ ΕΠΑΡΧΙΑ ΚΑΙ ΚΟΙΝΟΤΗΤΑ, 2007

TABLE 6.3(Cont'd): GRAPE QUANTITIES NOT GATHERED BY TYPE AND BY DISTRICT AND COMMUNITY, 2007

(κιά-kilos)				
Κωδ. Code	Επαρχία Δήμος/Κοινότητα District Municipality/Community	ΣΥΝΟΛΟ TOTAL	Οινοποιήσιμα Wine grapes	Επιτραπέζια Table Grapes
1327	Ορούντα	1.474	1.474	0
1361	Περιστερώνα	4.842	4.842	0
1362	Αστρομερίτης	3.368	3.368	0
1368	Μένικο	2.632	2.632	0
1400	Σπήλια	358	358	0
1402	Αγία Ειρήνη	95	95	0
1403	Καννάβια (Περιλ. Καπουρά)	947	947	0
1409	Τεμβριά	63	63	0
1410	Κοράκου (Περιλ. Αγρολάδου)	1.053	1.053	0
1422	Μουτουλλάς	3.387	3.387	0
1423	Οίκος	747	647	100
1424	Καλοπαναγιώτης-Ορκόντας,Ι.Λαμπ.	3.629	3.103	526
1425	Γερακιές	8.955	8.955	0
1426	Τσακίστρα (Περιλ. Μονή Κύκκου)	3.653	3.653	0
1427	Κάμπος	14.968	14.968	0
1457	Κάτω Πύργος	1.684	1.684	0
3	ΑΜΜΟΧΩΣΤΟΣ - AMMOCHOSTOS	21	21	0
3111	'Αχνα (Περιλ. Δασάκι)	21	21	0
4	ΛΑΡΝΑΚΑ - LARNACA	37.726	27.516	10.211
4000	Δήμος Λάρνακας	4.526	4.316	211
4010	Δήμος Αραδίππου	1.400	1.316	84
4012	Δρομολαξιά	316	316	0
4107	Ξυλοφάγου	474	421	53
4122	Αναφωτίδα	12.705	6.105	6.600
4202	Δήμος Αθιένου	8.421	8.421	0
4215	Κόρνος(Περιλ.Μονή Αγίας Θέκλας)	526	526	0
4302	Καλαβασός	3.368	1.053	2.316
4309	Κοφίνου	253	253	0
4311	Δήμος Πάνω Λευκάρων	105	105	0
4315	Ορά (Περιλ. Δράπια και Παρσάτα)	421	421	0
4317	Οδού	4.737	3.789	947
4318	'Αγιοι Βαβατσινιάς	474	474	0
5	ΛΕΜΕΣΟΣ - LEMESOS	2.474.567	1.642.562	832.005
5000	Δήμος Λεμεσού	355.435	256.256	99.179
5011	Δήμος Μέσα Γειτονιάς	9.832	9.305	526
5012	Δήμος Αγίου Αθανασίου	10.474	9.421	1.053
5013	Δήμος Γερμασόγειας	3.368	3.368	0
5021	'Υψωνας	204.642	48.979	155.663
5022	Δήμος Κάτω Πολεμιδιών	97.168	87.168	10.000
5103	Φασούλα	526	526	0
5105	Γεράσα	1.368	842	526
5106	Αψιού	105	105	0
5108	Κορφή	53	53	0
5109	Λιμνάτης	1.163	653	511
5120	Μουτταγιάκα	1.895	0	1.895
5123	Ακρούντα	400	400	0
5141	Αρακαπάς	105	105	0
5142	'Αγιος Παύλος	421	421	0
5143	'Αγιος Κωνσταντίνος	316	316	0

(Συν.-Cont'd)

ΠΙΝΑΚΑΣ 6.3(Συν.): ΠΟΣΟΤΗΤΕΣ ΣΤΑΦΥΛΙΩΝ ΠΟΥ ΔΕΝ ΤΡΥΓΗΘΗΚΑΝ ΚΑΤΑ ΕΙΔΟΣ ΚΑΙ ΚΑΤΑ ΕΠΑΡΧΙΑ ΚΑΙ ΚΟΙΝΟΤΗΤΑ, 2007
TABLE 6.3(Cont'd): GRAPE QUANTITIES NOT GATHERED BY TYPE AND BY DISTRICT AND COMMUNITY, 2007

(κιλά-kilos)				
Κωδ. Code	Επαρχία Δήμος/Κοινότητα District Municipality/Community	ΣΥΝΟΛΟ TOTAL	Οινοποιήσιμα Wine grapes	Επιτραπέζια Table Grapes
5145	Λουβαράς	4.800	4.632	168
5146	Καλό Χωριό (Περύλ. 'Αθρακος)	2.179	2.179	0
5147	Ζωοπηγή	2.105	2.105	0
5200	Ακρωτήρι -& Μονή Αγίου Νικολάου	45.263	0	45.263
5203	Τραχώνι	58.105	737	57.368
5210	Κολόσσι	113.789	3.263	110.526
5211	Ερήμη	3.474	1.053	2.421
5212	Επισκοπή	24.211	0	24.211
5213	Καντού	10.526	5.263	5.263
5220	Πρασιτίο (Αυδήμου)	5.789	5.789	0
5221	Παραμάλι	18.421	3.158	15.263
5222	Αυδήμου	68.058	2.842	65.216
5223	Πλατανίστεια	11.484	0	11.484
5224	'Αγιος Θωμάς	1.684	632	1.053
5225	Αλέκτορα	156.737	0	156.737
5226	Ανώγυρα	13.737	3.979	9.758
5227	Πισσούρι	64.316	16.211	48.105
5300	Σούνι-Ζανακιά	8.947	8.947	0
5303	Κάτω Κιβίδες	12.737	12.211	526
5305	'Αγιος Αμβρόσιος	17.674	17.674	0
5306	'Αγιος Θεράπων	3.263	3.263	0
5307	Λόφου	13.684	13.684	0
5308	Πάχνα	102.621	97.358	5.263
5310	'Αγιος Γεώργιος	1.421	53	1.368
5312	Λάνεια	158	158	0
5313	Σιλίκου	421	0	421
5314	Μονάγρι-& Μονή Παναγίας Αμασγού	158	158	0
5315	Τριμήκληνη	40.178	40.178	0
5320	Δωρά	7.368	7.368	0
5322	'Αρσος	16.832	16.832	0
5324	Μαλιά	7.895	7.895	0
5325	Βάσα (Κοιλανίου)	43.495	43.495	0
5326	Βουνί	13.105	13.105	0
5327	Πέρα Πεδί	2.995	2.995	0
5328	Μανδριά	14.632	14.632	0
5329	Ποταμιού	18.474	18.474	0
5330	'Ομοδος	120.769	120.769	0
5331	Κουλάι	44.011	44.011	0
5340	'Αγιος Δημήτριος	33.558	33.453	105
5341	Παλαιόμυλος	947	421	526
5343	Καμινάρια	72.737	72.737	0
5344	Τρεις Ελιές	24.895	24.105	789
5345	Λεμίθου	30.926	30.926	0
5351	Πάνω Πλάτρες (Περύλ. Τροόδος)	1.053	1.053	0
5352	Φοινί (Περ. Μονή Τροοδίτισσας)	123.316	123.316	0
5354	Κάτω Αμιάντος	31.789	31.789	0
5360	'Αγιος Θεόδωρος	24.753	24.542	211
5361	'Αγιος Ιωάννης	23.668	23.668	0
5362	Κάτω Μύλος	737	737	0
5363	Ποταμίτισσα	1.105	1.105	0

(Συν.-Cont'd)

ΠΙΝΑΚΑΣ 6.3(Συν.): ΠΟΣΟΤΗΤΕΣ ΣΤΑΦΥΛΙΩΝ ΠΟΥ ΔΕΝ ΤΡΥΓΗΘΗΚΑΝ ΚΑΤΑ ΕΙΔΟΣ ΚΑΙ ΚΑΤΑ ΕΠΑΡΧΙΑ ΚΑΙ ΚΟΙΝΟΤΗΤΑ, 2007
TABLE 6.3(Cont'd): GRAPE QUANTITIES NOT GATHERED BY TYPE AND BY DISTRICT AND COMMUNITY, 2007

(κιλά-kilos)

Κωδ. Code	Επαρχία Δήμος/Κοινότητα District Municipality/Community	ΣΥΝΟΛΟ TOTAL	Οινοποιήσιμα Wine grapes	Επιτραπέζια Table Grapes
5365	Πελένδρι (Περιλ. Κάρδαμα)	9.968	9.968	0
5366	Αγρός	86.653	86.495	158
5367	Αγρίδια	104.300	104.300	0
5368	Χανδριά	62.943	62.785	158
5369	Κυπερούντα	58.432	58.142	289
6	ΠΑΦΟΣ - PAFOS	3.610.548	3.422.538	188.011
6000	Δήμος Πάφου	682.542	667.580	14.962
6010	Δήμος Γεροσκήπου	226.859	184.642	42.217
6011	Κονιά	22.105	22.105	0
6013	Κολώνη (Περιλ. Μονή Ανατολικό)	3.684	3.684	0
6014	Αγέλεια	1.579	1.579	0
6020	Χλώρακας	36.737	36.737	0
6022	Έμπα	58.611	58.189	421
6023	Τρεμιθούσα	7.368	7.368	0
6024	Μέσα Χωριό	7.895	7.895	0
6025	Μεσόγη	18.211	18.211	0
6026	Τάλα (Περ. Μονή Αγίου Νεοφύτου)	1.211	1.211	0
6027	Κισσόνεργα	27.368	25.789	1.579
6100	Κούκλια	1.105	579	526
6101	Μανδριά	3.158	0	3.158
6104	Τίμη	105	105	0
6107	Αναρίτα	7.158	6.316	842
6110	Μαραθούντα	7.105	7.105	0
6112	Επισκοπή	22.105	22.105	0
6113	Νατά	7.895	7.895	0
6114	Χολέτρια	2.105	2.105	0
6115	Αξύλου	73.684	73.684	0
6116	Ελεδιό	15.789	15.789	0
6120	Τσάδα	70.105	70.105	0
6121	Κοΐλη	11.053	11.053	0
6122	Στρουμπί	193.705	193.705	0
6123	Πολέμι	125.947	125.947	0
6124	Καλλέπεια (Περιλ. Μορόνερο)	13.789	13.789	0
6125	Λετύμβου	2.526	2.526	0
6128	Λεμόνα	4.526	4.526	0
6129	Χούλου	29.684	29.684	0
6130	Ακουρσός	11.579	11.579	0
6132	Κάθικας	125.937	116.421	9.516
6133	Δήμος Πέγειας-&Αγ.Γεώργ.Πέγειας	190.000	77.105	112.895
6201	Φασούλα	10.526	10.526	0
6204	Μαμώνια	14.000	14.000	0
6205	Άγιος Γεώργιος	4.211	4.211	0
6206	Σταυροκόννου	28.842	28.842	0
6208	Τραχυπέδουλα	5.263	5.263	0
6210	Κελοκέδαρα	123.526	123.526	0
6211	Σαλαμιού	80.000	80.000	0
6213	Κέδαρες	11.053	11.053	0
6214	Μέσανα	9.558	9.558	0
6215	Πραιτώρι	842	842	0
6216	Φιλούσα (Κελοκεδάρων)	11.053	11.053	0

(Συν.-Cont'd)

ΠΙΝΑΚΑΣ 6.3(Συν.): ΠΟΣΟΤΗΤΕΣ ΣΤΑΦΥΛΙΩΝ ΠΟΥ ΔΕΝ ΤΡΥΓΗΘΗΚΑΝ ΚΑΤΑ ΕΙΔΟΣ ΚΑΙ ΚΑΤΑ ΕΠΑΡΧΙΑ ΚΑΙ ΚΟΙΝΟΤΗΤΑ, 2007

TABLE 6.3(Cont'd): GRAPE QUANTITIES NOT GATHERED BY TYPE AND BY DISTRICT AND COMMUNITY, 2007

(κιλά-kilos)

Κωδ. Code	Επαρχία Δήμος/Κοινότητα District Municipality/Community	ΣΥΝΟΛΟ TOTAL	Οινοποιήσιμα Wine grapes	Επιτραπέζια Table Grapes
6217	Αρμίνου	3.084	3.084	0
6218	'Αγιος Νικόλαος (Περ. Περάβασα)	327.368	327.368	0
6219	'Αγιος Ιωάννης (Περ. Μαλούντα)	96.842	96.842	0
6220	Αμαργέτη	45.684	45.684	0
6221	Αγία Μαρίνα (Κελοκεδάρων)	6.316	6.316	0
6222	Πενταλιά	23.263	23.263	0
6224	Γαλαταριά	17.821	17.821	0
6225	Κοιλίνεια	21.474	21.474	0
6227	Στατός-'Αγιος Φώτιος-&Αμπελίτης	75.274	73.379	1.895
6230	Πάνω Παναγιά-&Μονή Χρυσορ.&Αγιά	241.789	241.789	0
6300	Ψάθι	27.895	27.895	0
6301	'Αγιος Δημητριανός	20.000	20.000	0
6302	Κανναβιού (Περιλ. Μελαμιού)	34.947	34.947	0
6303	Θρίνια (Δρίνια)	24.316	24.316	0
6305	Κρίτου Μαρόττου	7.368	7.368	0
6306	Φύτη	3.263	3.263	0
6307	Λάσα	2.947	2.947	0
6308	Δρύμου	32.632	32.632	0
6310	Σίμου	4.211	4.211	0
6321	Περιστερώνα	1.895	1.895	0
6330	Θελέτρα	90.105	90.105	0
6331	Γιόλου	95.684	95.684	0
6333	Μηλιού -& Μονή Αγίων Αναργύρων	2.105	2.105	0
6335	Τέρα	2.105	2.105	0
6336	Κρίτου Τέρα	27.263	27.263	0
6343	Δήμος Πόλις	18.421	18.421	0
6344	Νέο Χωριό(Περ.Λουτρά Αφροδίτης)	3.684	3.684	0
6350	Κάτω Αρόδες	5.053	5.053	0
6351	Πάνω Αρόδες	13.211	13.211	0
6352	'Ινεια	6.105	6.105	0
6353	Δρούσεια (Περιλ. Πιττόκοπος)	5.789	5.789	0
6365	Αγία Μαρίνα (Χρυσοχούς)	8.421	8.421	0
6368	Στενή	2.105	2.105	0

**ΠΙΝΑΚΑΣ 7: ΠΟΣΟΤΗΤΑ ΚΑΙ ΑΞΙΑ ΠΩΛΗΣΕΩΝ ΣΤΑΦΥΛΙΩΝ ΣΕ ΟΙΝΟΒΙΟΜΗΧΑΝΙΕΣ
ΚΑΤΑ ΠΟΙΚΙΛΙΑ, 2007**

**TABLE 7: QUANTITY AND VALUE OF SALES OF GRAPES TO THE WINE INDUSTRIES
BY VARIETY, 2007**

Είδος/Ποικιλία Type/Variety	Ποσότητα (κιλά) Quantity (kilos)	Μέση Τιμή/κιλό Average Price/kilo		Αξία Value	
		σεντ cent (£)	σεντ cent (€)	(£)	(€)
		ΣΥΝΟΛΟ - TOTAL	21.404.067
Οινοποιήσιμα - Wine grapes	20.036.801	14,72	25,31	2.948.711	5.071.782
Μαύρο - Black:					
εκτός κουμανδαρίας- not used for coumandaria	6.795.353	11,88	20,43	807.169	1.388.331
για κουμανδαρία - used for coumandaria	247.182	18,17	31,26	44.922	77.266
Ξυνιστέρι - Xinisteri:					
εκτός κουμανδαρίας- not used for coumandaria	4.369.139	16,92	29,10	739.282	1.271.565
για κουμανδαρία - used for coumandaria	542.123	22,16	38,11	120.133	206.628
Μαλάγα - Malaga	400.706	12,40	21,33	49.694	85.473
Carignan Noir	3.072.688	12,32	21,19	378.585	651.167
Cabernet Franc	362.402	21,19	36,44	76.788	132.076
Cabernet Sauvignon	679.346	22,01	37,85	149.506	257.151
Palomino	514.842	12,15	20,90	62.555	107.594
Mataro	686.684	14,26	24,53	97.932	168.442
Όφθαλμο - Othhalmo	498.973	11,28	19,39	56.264	96.774
Κρενάς Νουάρ - Crenache Noir	278.907	15,52	26,70	43.295	74.467
Στηράζ - Shiraz	235.073	24,89	42,81	58.512	100.640
Αλικάντε Μπουσιέ - Alicante Bouschet	377.268	13,14	22,59	49.557	85.238
Εγιατ - Egiat	116.935	13,52	23,26	15.812	27.196
Άλλες ποικιλίες - Other varieties	859.179	23,13	39,78	198.705	341.773
Επιτραπέζια - Table grapes	1.367.266	13,04	22,43	178.332	306.730
Σουλτανίνα - Sultana	1.358.603	12,71	21,86	172.637	296.935
Περλέτ - Perlet	0	0	0
Κάρντιναλ - Cardinal	2.316	27,00	46,44	625	1.075
Άλλες ποικιλίες - Other varieties	6.347	79,87	137,37	5.069	8.719

ΠΙΝΑΚΑΣ 8: ΠΟΣΟΤΗΤΑ ΚΑΙ ΑΞΙΑ ΠΩΛΗΣΕΩΝ ΣΤΑΦΥΛΙΩΝ ΣΕ ΕΜΠΟΡΟΥΣ Ή ΥΠΕΡΑΓΟΡΕΣ ΚΑΤΑ ΠΟΙΚΙΛΙΑ, 2007

TABLE 8: QUANTITY AND SALES VALUE OF GRAPES TO TRADERS OR SUPERMARKETS BY VARIETY, 2007

Είδος/Ποικιλία Type/Variety	Ποσότητα (κιλά) Quantity (kilos)	Μέση Τιμή/κιλό Average Price/kilo		Αξία Value	
		σεντ cent (£)	σεντ cent (€)	(£)	(€)
		ΣΥΝΟΛΟ - TOTAL	2.208.181
Οινοποιήσιμα - Wine grapes	393.817	37,28	64,12	146.809	252.512
Μαύρο - Black:					
εκτός κουμανδαρίας- not used for coumandaria	240.043	40,12	69,00	96.298	165.632
για κουμανδαρία - used for coumandaria	0	0	0
Ξυνιστέρι - Xinisteri:					
εκτός κουμανδαρίας- not used for coumandaria	64.389	39,35	67,68	25.338	43.581
για κουμανδαρία - used for coumandaria	48.463	38,67	66,51	18.741	32.235
Μαλάγα - Malaga	2.737	13,00	22,36	356	612
Carignan Noir	18.947	13,40	23,05	2.539	4.367
Cabernet Franc	0	0	0
Cabernet Sauvignon	668	22,52	38,73	151	259
Palomino	5.263	12,00	20,64	632	1.086
Mataro	4.105	11,85	20,38	486	836
Όφθαλμο - Othhalmo	6.211	24,58	42,27	1.526	2.625
Κρενάς Νουάρ - Crenache Noir	526	15,00	25,80	79	136
Σιηράζ - Shiraz	1.411	31,27	53,78	441	759
Αλικάντε Μπουσιέ - Alicante Bouschet	0	0	0
Εγιατ - Egiat	1.053	20,00	34,40	211	362
Άλλες ποικιλίες - Other varieties	0	13	22
Επιτραπέζια - Table grapes	1.814.364	45,22	77,77	820.415	1.411.113
Σουλτανίνα - Sultana	1.068.056	38,06	65,46	406.491	699.164
Περλέτ - Perlet	85.941	37,65	64,75	32.353	55.647
Κάρντιναλ - Cardinal	207.011	54,96	94,52	113.763	195.673
Άλλες ποικιλίες - Other varieties	453.357	59,07	101,60	267.808	460.630

ΜΕΡΟΣ Γ: ΠΑΡΑΡΤΗΜΑΤΑ

PART C: APPENDICES

APPENDIX 1.: LIST OF MUNICIPALITIES AND COMMUNITIES BY DISTRICT

1.1: LIST OF MUNICIPALITIES AND COMMUNITIES BY DISTRICT IN ASCENDING ORDER OF CODING

1.2: LIST OF MUNICIPALITIES AND COMMUNITIES BY DISTRICT IN ALPHABETICAL ORDER

Code	District Municipality / Community	Code	District Municipality / Community
1	LEFKOSIA	1	LEFKOSIA
1000	Lefkosia Municipality	1402	Agia Eirini
1010	Agios Dometios Municipality	1324	Agia Marina (Xyliatou)
1011	Egkomi Municipality	1103	Agia Varvara
1012	Strovolos Municipality	1325	Agioi Iliofotoi
1013	Aglantzia Municipality - Aglangia	1240	Agioi Trimithias
1021	Lakatameia Municipality	1010	Agios Dometios Municipality
1022	Anthoupoli Refugee Housing Est.	1206	Agios Epifanios (Oreinis)
1023	Latsia Municipality (Lakkia)	1414	Agios Epifanios (Soleas)
1024	Geri	1431	Agios Georgios (Lefkas)
1100	Sia	1321	Agios Georgios Kafkallou
1101	Mathiatis	1211	Agios Ioannis (Malountas)
1102	Alampra	1430	Agios Nikolaos (Lefkas)
1103	Agia Varvara	1121	Agios Sozomenos
1104	Kotsiatis	1405	Agios Theodoros (Soleas)
1105	Nisou	1462	Agios Theodoros (Tillirias)
1106	Pera Chorio	1248	Agios Vasileios
1107	Dali Municipality	1013	Aglantzia Municipality - Aglangia
1108	Lympia	1212	Agrokipia
1109	Lythrodontas & Moni Profiti Elia	1360	Akaki
1110	Louroukina	1102	Alampra
1120	Potamia	1308	Alithinou
1121	Agios Sozomenos	1302	Alona
1122	Pyrogi	1455	Ammadies
1132	Mandres	1231	Anageia
1200	Kampi	1222	Analiontas - Incl. Moni Arch.Mic.
1201	Farmakas	1443	Angolemi
1202	Apliki	1022	Anthoupoli Refugee Housing Est.
1203	Lazanias (Incl. Moni Machaira)	1202	Apliki
1204	Gourri	1210	Arediou
1205	Fikardou (Incl.Pyrgos Settling)	1301	Askas
1206	Agios Epifanios (Oreinis)	1362	Astromeritis
1207	Kalo Chorio (Oreinis)	1363	Avlona
1208	Malounta	1107	Dali Municipality
1209	Klirou	1242	Deneia
1210	Arediou	1011	Egkomi Municipality
1211	Agios Ioannis (Malountas)	1228	Episkopeio
1212	Agrokipia	1230	Ergates
1213	Mitsero (Incl. Moni Ag. Pantel.)	1411	Evrychou
1220	Kapedes	1201	Farmakas
1221	Kataliontas	1205	Fikardou (Incl.Pyrgos Settling)
1222	Analiontas - Incl. Moni Arch.Mic.	1412	Flasou
1223	Kampia	1303	Fterikoudi
1224	Margi	1406	Galata
1225	Tseri	1425	Gerakies
1226	Politiko - Moni Ag. Irakl. & Filani	1024	Geri
1227	Pera	1245	Gerolakkos
1228	Episkopeio	1204	Gourri
1229	Psimolofou	1404	Kakopetria - Platania, Ag. Nic. St.
1230	Ergates	1408	Kaliana
1231	Anageia	1207	Kalo Chorio (Oreinis)
1232	Pano Deftera	1424	Kalopanagiotis - Orkontas, I. Lamp.

APPENDIX 1: LIST OF MUNICIPALITIES AND COMMUNITIES BY DISTRICT

1.1: LIST OF MUNICIPALITIES AND COMMUNITIES BY DISTRICT IN ASCENDING ORDER OF CODING

1.2: LIST OF MUNICIPALITIES AND COMMUNITIES BY DISTRICT IN ALPHABETICAL ORDER

Code	District Municipality / Community	Code	District Municipality / Community
1233	Kato Deftera	1200	Kampi
1240	Agioi Trimithias	1223	Kampia
1241	Palaioметоcho	1427	Kampos
1242	Deneia	1403	Kannavia (Incl. Kapoura)
1243	Kokkinotrimithia	1220	Kapedes
1244	Mammari	1221	Kataliontas
1245	Gerolakkos	1233	Kato Deftera
1248	Agios Vasileios	1329	Kato Koutrafas (Incl. Mandres)
1300	Palaichori Morfou	1326	Kato Moni
1301	Askas	1457	Kato Pyrgos
1302	Alona	1364	Katokopia
1303	Fterikoudi	1416	Katydata
1304	Polystypos	1209	Klirou
1305	Lagoudera	1464	Kokkina
1306	Saranti	1243	Kokkinotrimithia
1307	Livadia	1410	Korakou (Incl. Agroladou)
1308	Alithinou	1104	Kotsiatis
1309	Platanistasa	1305	Lagoudera
1310	Palaichori Oreinis	1021	Lakatameia Municipality
1320	Xyliatos	1023	Latsia Municipality (Lakkia)
1321	Agios Georgios Kafkallou	1203	Lazanias (Incl. Moni Machaira)
1322	Nikitari (Incl. Asinou)	1000	Lefkosia Municipality
1323	Vyzakia	1415	Linou
1324	Agia Marina (Xyliatou)	1307	Livadia
1325	Agioi Iliofotoi	1110	Louroukina
1326	Kato Moni	1108	Lympia
1327	Orounta	1109	Lythrodontas & Moni Profiti Elia
1328	Pano Koutrafas	1208	Malounta
1329	Kato Koutrafas (Incl. Mandres)	1244	Mammari
1330	Potami	1132	Mandres
1350	Pano Zodeia	1224	Margi
1360	Akaki	1366	Masari
1361	Peristerona	1101	Mathiatis
1362	Astromeritis	1368	Meniko
1363	Avlona	1213	Mitsero (Incl. Moni Ag. Pantel.)
1364	Katokopia	1422	Moutoullas
1366	Masari	1421	Mylikouri
1368	Meniko	1322	Nikitari (Incl. Asinou)
1400	Spilia	1105	Nisou
1402	Agia Eirini	1423	Oikos
1403	Kannavia (Incl. Kapoura)	1327	Orounta
1404	Kakopetria - Platania, Ag. Nic. St.	1461	Pachyammos
1405	Agios Theodoros (Soleas)	1300	Palaichori Morfou
1406	Galata	1310	Palaichori Oreinis
1407	Sinaoros	1241	Palaioметоcho
1408	Kaliana	1232	Pano Deftera
1409	Temvria	1328	Pano Koutrafas
1410	Korakou (Incl. Agroladou)	1456	Pano Pyrgos
1411	Evrychou	1350	Pano Zodeia
1412	Flasou	1420	Pedoulas
1414	Agios Epifanios (Soleas)	1227	Pera
1415	Linou	1106	Pera Chorio

APPENDIX 1.: LIST OF MUNICIPALITIES AND COMMUNITIES BY DISTRICT

1.1: LIST OF MUNICIPALITIES AND COMMUNITIES BY DISTRICT IN ASCENDING ORDER OF CODING

1.2: LIST OF MUNICIPALITIES AND COMMUNITIES BY DISTRICT IN ALPHABETICAL ORDER

Code	District Municipality / Community	Code	District Municipality / Community
1416	Katydata	1361	Peristerona
1417	Skouriotissa (Foukasa)	1432	Petra
1420	Pedoulas	1460	Pigenia (Incl. Haleri)
1421	Mylikouri	1309	Platanistasa
1422	Moutoullas	1226	Politiko - Moni Ag. Irakl. & Filani
1423	Oikos	1304	Polystypos
1424	Kalopanagiotis - Orkontas, I. Lamp.	1330	Potami
1425	Gerakies	1120	Potamia
1426	Tsakistra (Incl. Moni Kykkou)	1229	Psimolofou
1427	Kampos	1122	Pyrogi
1430	Agios Nikolaos (Lefkas)	1306	Saranti
1431	Agios Georgios (Lefkas)	1100	Sia
1432	Petra	1407	Sinaoros
1443	Angolemi	1417	Skouriotissa (Foukasa)
1450	Variseia	1400	Spilia
1455	Ammadies	1012	Strovolos Municipality
1456	Pano Pyrgos	1409	Temvria
1457	Kato Pyrgos	1426	Tsakistra (Incl. Moni Kykkou)
1460	Pigenia (Incl. Haleri)	1225	Tseri
1461	Pachyammos	1450	Variseia
1462	Agios Theodoros (Tillirias)	1323	Vyzakia
1464	Kokkina	1320	Xyliatos
3	AMMOCHOSTOS	3	AMMOCHOSTOS
3100	Agia Napa Municipal. - Ag. Thekla	3114	Acheritou - Ag. Georgios & Vrysoul.
3101	Paralimni Municipality	3111	Achna (Incl. Dasaki)
3102	Deryneia Munic. - Strovil. & A. Nik.	3100	Agia Napa Municipal. - Ag. Thekla
3103	Sotira	3110	Avgorou (& Moni Agios Kendeas)
3104	Liopetri	3102	Deryneia Munic. - Strovil. & A. Nik.
3105	Frenaros	3105	Frenaros
3110	Avgorou (& Moni Agios Kendeas)	3104	Liopetri
3111	Achna (Incl. Dasaki)	3101	Paralimni Municipality
3114	Acheritou - Ag. Georgios & Vrysoul.	3103	Sotira
4	LARNAKA	4	LARNAKA
4000	Larnaka Municipality	4211	Agia Anna
4010	Aradippou Municipality	4318	Agioi Vavatsinias
4011	Livadia	4307	Agios Theodoros
4012	Dromolaxia	4121	Alaminos
4013	Meneou	4125	Alethriko
4100	Kellia	4122	Anafotida
4101	Troulloi	4127	Anglisides
4102	Voroklini (Oroklini)	4123	Aplanta
4103	Avdellero	4010	Aradippou Municipality
4104	Pyla	4202	Athienou Municipality
4105	Xylyotymvou (Incl. Dekeleia)	4103	Avdellero
4106	Ormideia	4304	Choirokoitia
4107	Xylofagou	4216	Delikipos
4110	Kiti	4012	Dromolaxia
4111	Perivolia	4302	Kalavasos
4112	Tersefanou	4210	Kalo Chorio
4113	Softades	4312	Kato Drys
4120	Mazotos	4310	Kato Lefkara
4121	Alaminos	4100	Kellia

APPENDIX 1.: LIST OF MUNICIPALITIES AND COMMUNITIES BY DISTRICT

1.1: LIST OF MUNICIPALITIES AND COMMUNITIES BY DISTRICT IN ASCENDING ORDER OF CODING

Code	District Municipality / Community
4122	Anafotida
4123	Aplanta
4124	Kivisili
4125	Alethriko
4126	Klavdia
4127	Anglisides
4128	Menogeia
4201	Petrofani
4202	Athienou Municipality
4210	Kalo Chorio
4211	Agia Anna
4212	Mosfiloti
4213	Psevdas
4214	Pyrga - Moni Stavrov. & Ag. Varvaras
4215	Kornos (Incl. Moni Agias Theklas)
4216	Delikipos
4217	Kochi
4300	Zygi
4301	Mari (Incl. Vasiliko)
4302	Kalavasos
4303	Tochni
4304	Choirokoitia
4305	Psematismenos
4306	Maroni
4307	Agios Theodoros
4308	Skarinou
4309	Kofinou
4310	Kato Lefkara
4311	Pano Lefkara Municipality
4312	Kato Drys
4313	Vavla (Incl. Moni Agiou Mina)
4314	Lageia
4315	Ora (Incl. Drapia and Parsata)
4316	Melini
4317	Odou
4318	Agioi Vavatsinias
4319	Vavatsinia
5	LEMESOS
5000	Lemesos Municipality
5011	Mesa Geitonia Municipality
5012	Agios Athanasios Municipality
5013	Germasogeia Municipality
5020	Pano Polemidia
5021	Ypsonas
5022	Kato Polemidia Municipality
5100	Palodeia
5101	Paramythia & Moni Panagias Evang.
5102	Spitali
5103	Fasoula
5104	Mathikoloni
5105	Gerasa
5106	Apsiou

1.2: LIST OF MUNICIPALITIES AND COMMUNITIES BY DISTRICT IN ALPHABETICAL ORDER

Code	District Municipality / Community
4110	Kiti
4124	Kivisili
4126	Klavdia
4217	Kochi
4309	Kofinou
4215	Kornos (Incl. Moni Agias Theklas)
4314	Lageia
4000	Larnaka Municipality
4011	Livadia
4301	Mari (Incl. Vasiliko)
4306	Maroni
4120	Mazotos
4316	Melini
4013	Meneou
4128	Menogeia
4212	Mosfiloti
4317	Odou
4315	Ora (Incl. Drapia and Parsata)
4106	Ormideia
4311	Pano Lefkara Municipality
4111	Perivolia
4201	Petrofani
4305	Psematismenos
4213	Psevdas
4104	Pyla
4214	Pyrga - Moni Stavrov. & Ag. Varvaras
4308	Skarinou
4113	Softades
4112	Tersefanou
4303	Tochni
4101	Troulloi
4319	Vavatsinia
4313	Vavla (Incl. Moni Agiou Mina)
4102	Voroklini (Oroklini)
4107	Xylofagou
4105	Xylyotymvou (Incl. Dekeleia)
4300	Zygi
5	LEMESOS
5305	Agios Amvrosios
5012	Agios Athanasios Municipality
5340	Agios Dimitrios
5310	Agios Georgios
5361	Agios Ioannis
5143	Agios Konstantinos
5316	Agios Mamas
5142	Agios Pavlos
5360	Agios Theodoros
5306	Agios Therapon
5224	Agios Thomas
5124	Agios Tychon
5367	Agridia
5366	Agros

APPENDIX 1.: LIST OF MUNICIPALITIES AND COMMUNITIES BY DISTRICT

1.1: LIST OF MUNICIPALITIES AND COMMUNITIES BY DISTRICT IN ASCENDING ORDER OF CODING

Code	District Municipality / Community
5107	Apesia
5108	Korfi
5109	Limnatis
5110	Kapileio
5120	Mouttagiaka
5121	Armenochori
5122	Foinikaria
5123	Akrounta
5124	Agios Tychon
5125	Parekklesia
5126	Pentakomo
5127	Monagroulli
5128	Moni
5129	Pyrgos
5130	Asgata (Inc. Metalleia Plateies)
5131	Vasa (Kellakiou)
5132	Sanida
5133	Prastio (Kellakiou)
5134	Klonari
5135	Vikla
5136	Kellaki & Moni Zoodochou Pigis
5137	Akapnou
5138	Eptagoneia
5140	Dierona
5141	Arakapas
5142	Agios Pavlos
5143	Agios Konstantinos
5144	Sykopetra
5145	Louvaras
5146	Kalo Chorio (Incl. Athrakos)
5147	Zoopigi
5200	Akrotiri & Moni Agiou Nikolaou
5201	Asomatos (Incl. Fasouri)
5202	Tserkezoi
5203	Trachoni
5210	Kolossi
5211	Erimi
5212	Episkopi
5213	Kantou
5214	Sotira - Symvoulos & Sterakovou
5220	Prastio (Avdimou)
5221	Paramali
5222	Avdimou
5223	Platanisteia
5224	Agios Thomas
5225	Alektora
5226	Anogyra
5227	Pissouri
5300	Souni - Zanakia
5302	Alassa
5303	Kato Kivides
5304	Pano Kivides

1.2: LIST OF MUNICIPALITIES AND COMMUNITIES BY DISTRICT IN ALPHABETICAL ORDER

Code	District Municipality / Community
5137	Akapnou
5200	Akrotiri & Moni Agiou Nikolaou
5123	Akrounta
5302	Alassa
5225	Alektora
5226	Anogyra
5107	Apesia
5106	Apsiou
5141	Arakapas
5121	Armenochori
5322	Arsos
5130	Asgata (Inc. Metalleia Plateies)
5201	Asomatos (Incl. Fasouri)
5222	Avdimou
5368	Chandria
5140	Dierona
5320	Dora
5311	Doros
5364	Dymes
5212	Episkopi
5138	Eptagoneia
5211	Erimi
5103	Fasoula
5352	Foini (Incl. Moni Trooditissas)
5122	Foinikaria
5105	Gerasa
5013	Germasogeia Municipality
5321	Gerovasa (Trozena)
5146	Kalo Chorio (Incl. Athrakos)
5343	Kaminaria
5213	Kantou
5110	Kapileio
5354	Kato Amiantos
5303	Kato Kivides
5362	Kato Mylos
5350	Kato Platres (Tornarides)
5022	Kato Polemidia Municipality
5136	Kellaki & Moni Zoodochou Pigis
5323	Kissousa
5134	Klonari
5331	Koilani
5210	Kolossi
5108	Korfi
5317	Kouka
5369	Kyperounta
5312	Laneia
5000	Lemesos Municipality
5345	Lemithou
5109	Limnatis
5307	Lofou
5145	Louvaras
5324	Malia

APPENDIX 1.: LIST OF MUNICIPALITIES AND COMMUNITIES BY DISTRICT

1.1: LIST OF MUNICIPALITIES AND COMMUNITIES BY DISTRICT IN ASCENDING ORDER OF CODING

1.2: LIST OF MUNICIPALITIES AND COMMUNITIES BY DISTRICT IN ALPHABETICAL ORDER

Code	District Municipality / Community	Code	District Municipality / Community
5305	Agios Amvrosios	5328	Mandria
5306	Agios Therapon	5104	Mathikoloni
5307	Lofou	5011	Mesa Geitonia Municipality
5308	Pachna	5314	Monagri & Moni Panagias Amasgou
5310	Agios Georgios	5127	Monagroulli
5311	Doros	5128	Moni
5312	Laneia	5318	Moniatis - Mesa Pot., Saittas, Fyl.
5313	Silikou	5120	Mouttagiaka
5314	Monagri & Moni Panagias Amasgou	5330	Omodos
5315	Trimiklini	5308	Pachna
5316	Agios Mamas	5341	Palaiomylos
5317	Kouka	5100	Palodeia
5318	Moniatis - Mesa Pot., Saittas, Fyl.	5304	Pano Kivides
5320	Dora	5351	Pano Platres (Incl. Troodos)
5321	Gerovasa (Trozena)	5020	Pano Polemidia
5322	Arsos	5221	Paramali
5323	Kissousa	5101	Paramytha & Moni Panagias Evang.
5324	Malia	5125	Parekklesia
5325	Vasa (Koilaniou)	5365	Pelendri (Incl. Kardama)
5326	Vouni	5126	Pentakomo
5327	Pera Pedi	5327	Pera Pedi
5328	Mandria	5227	Pissouri
5329	Potamiou	5223	Platanisteia
5330	Omodos	5329	Potamiou
5331	Koilani	5363	Potamitissa
5340	Agios Dimitrios	5220	Prastio (Avdimou)
5341	Palaiomylos	5133	Prastio (Kellakiou)
5342	Prodromos (Incl. Trikoukia)	5342	Prodromos (Incl. Trikoukia)
5343	Kaminaria	5129	Pyrgos
5344	Treis Elies	5132	Sanida
5345	Lemithou	5313	Silikou
5350	Kato Platres (Tornarides)	5214	Sotira - Symvoulos & Sterakovou
5351	Pano Platres (Incl. Troodos)	5300	Souni - Zanakia
5352	Foini (Incl. Moni Trooditissas)	5102	Spitali
5354	Kato Amiantos	5144	Sykopetra
5360	Agios Theodoros	5203	Trachoni
5361	Agios Ioannis	5344	Treis Elies
5362	Kato Mylos	5315	Trimiklini
5363	Potamitissa	5202	Tserkezoi
5364	Dymes	5131	Vasa (Kellakiou)
5365	Pelendri (Incl. Kardama)	5325	Vasa (Koilaniou)
5366	Agros	5135	Vikla
5367	Agridia	5326	Vouni
5368	Chandria	5021	Ypsonas
5369	Kyperounta	5147	Zoopigi
6	PAFOS	6	PAFOS
6000	Pafos Municipality	6014	Acheleia
6010	Geroskipou Municipality	6365	Agia Marina (Chrysochous)
6011	Konia	6221	Agia Marina (Kelokedaron)
6012	Agia Marinouda	6012	Agia Marinouda
6013	Koloni (Incl. Moni Anatoliko)	6106	Agia Varvara
6014	Acheleia	6301	Agios Dimitrianos

APPENDIX 1.: LIST OF MUNICIPALITIES AND COMMUNITIES BY DISTRICT

1.1: LIST OF MUNICIPALITIES AND COMMUNITIES BY DISTRICT IN ASCENDING ORDER OF CODING

Code	District Municipality / Community
6020	Chlorakas
6021	Lempa
6022	Empa
6023	Tremithousa
6024	Mesa Chorio
6025	Mesogi
6026	Tala (Incl. Moni Agiou Neofytou)
6027	Kissonerga
6100	Kouklia
6101	Mandria
6102	Nikokleia
6103	Souskiou
6104	Timi
6106	Agia Varvara
6107	Anarita
6108	Foinikas
6110	Marathounta
6111	Armou
6112	Episkopi
6113	Nata
6114	Choletria
6115	Axylou
6116	Eledio
6120	Tsada
6121	Koili
6122	Stroumpi
6123	Polemi
6124	Kallepeia (Incl. Moronero)
6125	Letymvou
6126	Pitargou (Incl. Kato Panagia)
6127	Kourdaka
6128	Lemona
6129	Choulou
6130	Akoursos
6132	Kathikas
6133	Pegeia Mun. & Ag. Georg. Pegeias
6200	Pano Archimandrita & Kato Arch.
6201	Fasoula
6202	Mousere
6203	Maronas
6204	Mamonia
6205	Agios Georgios
6206	Stavrokonnou
6207	Prastio
6208	Trachypedoula
6210	Kelokedara
6211	Salamiou
6212	Kidasi
6213	Kedares
6214	Mesana
6215	Praitori
6216	Filousa (Kelokedaron)

1.2: LIST OF MUNICIPALITIES AND COMMUNITIES BY DISTRICT IN ALPHABETICAL ORDER

Code	District Municipality / Community
6205	Agios Georgios
6219	Agios Ioannis (Incl. Malounta)
6369	Agios Isidoros
6218	Agios Nikolaos (Incl. Peravasa)
6130	Akoursos
6220	Amargeti
6311	Anadiou
6107	Anarita
6355	Androlikou
6363	Argaka
6217	Arminou
6111	Armou
6231	Asprogia
6115	Axylou
6020	Chlorakas
6114	Choletria
6338	Choli
6129	Choulou
6341	Chrysochou
6353	Drouseia (Incl. Pittokopos)
6308	Drymou
6116	Eledio
6022	Empa
6112	Episkopi
6313	Evretou
6223	Faleia
6201	Fasoula
6315	Filousa (Chrysochous)
6216	Filousa (Kelokedaron)
6108	Foinikas
6306	Fyti
6224	Galataria
6010	Geroskipou Municipality
6364	Gialia
6331	Giolou
6345	Goudi
6352	Ineia
6124	Kallepeia (Incl. Moronero)
6302	Kannaviou (Incl. Melamiou)
6340	Karamoullides
6132	Kathikas
6334	Kato Akourdaleia
6350	Kato Arodes
6213	Kedares
6210	Kelokedara
6212	Kidasi
6316	Kios (Istinjo)
6027	Kissonerga
6121	Koili
6225	Koilinea
6013	Koloni (Incl. Moni Anatoliko)
6011	Konia

APPENDIX 1.: LIST OF MUNICIPALITIES AND COMMUNITIES BY DISTRICT

1.1: LIST OF MUNICIPALITIES AND COMMUNITIES BY DISTRICT IN ASCENDING ORDER OF CODING

1.2: LIST OF MUNICIPALITIES AND COMMUNITIES BY DISTRICT IN ALPHABETICAL ORDER

Code	District Municipality / Community
6216	Filousa (Kelokedaron)
6217	Arminou
6218	Agios Nikolaos (Incl. Peravasa)
6219	Agios Ioannis (Incl. Malounta)
6220	Amargeti
6221	Agia Marina (Kelokedaron)
6222	Pentalia
6223	Faleia
6224	Galataria
6225	Koilinea
6226	Vretsia
6227	Statos - Agios Fotios & Ampelitis
6228	Lapithiou
6229	Mamoutali
6230	Pano Panagia - Moni Chryso. & Agia
6231	Asprogia
6300	Psathi
6301	Agios Dimitrianos
6302	Kannaviou (Incl. Melamiou)
6303	Thrinia (Drinia)
6304	Milia
6305	Kritou Marottou
6306	Fyti
6307	Lasa
6308	Drymou
6310	Simou
6311	Anadiou
6312	Sarama
6313	Evretou
6314	Trimithousa
6315	Filousa (Chrysochous)
6316	Kios (Istinjo)
6317	Zacharia
6318	Meladeia
6319	Melandra
6320	Lysos - Ag.Merkour. & Stavros Pso.
6321	Peristerona
6330	Theletra
6331	Giolou
6332	Pano Akourdaleia
6333	Miliou - Moni Agion Anargyron
6334	Kato Akourdaleia
6335	Tera
6336	Kritou Tera
6337	Skoulli
6338	Choli
6339	Loukrounou
6340	Karamoullides
6341	Chrysochou
6343	Polis Municipality
6344	Neo Chorio (In. Loutra Afroditis)
6345	Goudi

Code	District Municipality / Community
6011	Konia
6100	Kouklia
6127	Kourdaka
6305	Kritou Marottou
6336	Kritou Tera
6361	Kynousa
6228	Lapithiou
6307	Lasa
6128	Lemona
6021	Lempa
6125	Letymvou
6370	Livadi
6339	Loukrounou
6320	Lysos - Ag.Merkour. & Stavros Pso.
6362	Makounta
6204	Mamonia
6229	Mamoutali
6101	Mandria
6110	Marathounta
6203	Maronas
6318	Meladeia
6319	Melandra
6024	Mesa Chorio
6214	Mesana
6025	Mesogi
6304	Milia
6333	Miliou - Moni Agion Anargyron
6202	Mousere
6113	Nata
6366	Nea Dimmata
6344	Neo Chorio (In. Loutra Afroditis)
6102	Nikokleia
6000	Pafos Municipality
6332	Pano Akourdaleia
6200	Pano Archimandrita & Kato Arch.
6351	Pano Arodes
6230	Pano Panagia - Moni Chryso. & Agia
6133	Pegeia Mun. & Ag. Georg. Pegeias
6360	Pelathousa - Mirmigkof & Limni
6222	Pentalia
6321	Peristerona
6126	Pitargou (Incl. Kato Panagia)
6123	Polemi
6343	Polis Municipality
6367	Pomos (Incl. Paliampela)
6215	Praitori
6207	Prastio
6300	Psathi
6211	Salamiou
6312	Sarama
6310	Simou
6337	Skoulli

APPENDIX 1.: LIST OF MUNICIPALITIES AND COMMUNITIES BY DISTRICT

1.1: LIST OF MUNICIPALITIES AND COMMUNITIES BY DISTRICT IN ASCENDING ORDER OF CODING

Code	District Municipality / Community
6350	Kato Arodes
6351	Pano Arodes
6352	Ineia
6353	Drouseia (Incl. Pittokopos)
6355	Androlikou
6360	Pelathousa - Mirmigkof & Limni
6361	Kynousa
6362	Makounta
6363	Argaka
6364	Gialia
6365	Agia Marina (Chrysochous)
6366	Nea Dimmata
6367	Pomos (Incl. Paliampela)
6368	Steni
6369	Agios Isidoros
6370	Livadi

1.2: LIST OF MUNICIPALITIES AND COMMUNITIES BY DISTRICT IN ALPHABETICAL ORDER

Code	District Municipality / Community
6103	Souskiou
6227	Statos - Agios Fotios & Ampelitis
6206	Stavrokonnou
6368	Steni
6122	Stroumpi
6026	Tala (Inc. Moni Agiou Neofytou)
6335	Tera
6330	Theletra
6303	Thrinia (Drinia)
6104	Timi
6208	Trachypedoula
6023	Tremithousa
6314	Trimithousa
6120	Tsada
6226	Vretsia
6317	Zacharia



ΚΥΠΡΙΑΚΗ ΔΗΜΟΚΡΑΤΙΑ
ΣΤΑΤΙΣΤΙΚΗ ΥΠΗΡΕΣΙΑ

ΚΛΑΔΟΣ ΓΕΩΡΓΙΚΩΝ ΣΤΑΤΙΣΤΙΚΩΝ
ΤΗΛΕΦΩΝΑ: 22602213, 22605124
ΦΑΞ: 22602770

Το περιεχόμενο του ερωτηματολογίου
είναι **ΕΜΠΙΣΤΕΥΤΙΚΟ** και η παροχή
στοιχείων **ΥΠΟΧΡΕΩΤΙΚΗ**
(Νόμος 15(1)2000)

ΕΡΕΥΝΑ ΑΜΠΕΛΙΩΝ ΓΙΑ ΤΟ ΕΤΟΣ 2007

ΕΡΩΤΗΜΑΤΟΛΟΓΙΟ

Δήμος/Κοινότητα:

--	--	--	--	--	--	--	--	--	--

Αύξων Αρ. Ερωτηματολογίου στο Δήμο/Κοινότητα:

--	--	--	--

Αρ.ερωτηματολογίου Απογραφής

--	--	--	--	--	--	--	--	--	--

Αλλαγή Δήμου / Κοινότητας

Ναι

1

Όχι

2



Γενικές πληροφορίες για την έρευνα

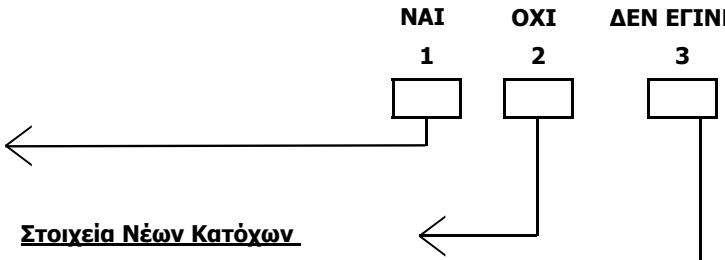
1. Η έρευνα διεξάγεται με βάση τον περί Στατιστικής Νόμο καθώς και σχετικό κανονισμό της Ε.Ε. και καλύπτει τα αμπέλια.
2. Σκοπός της έρευνας είναι η εξακρίβωση στοιχείων: α) για τα χαρακτηριστικά της εκμετάλλευσης, β) για τις καλλιεργηθείσες εκτάσεις με βάση τις ηλικίες των αμπελιών, γ) τις νέες φυτείες και τις εκριζώσεις, δ) την ολική παραγωγή των καλλιεργειών και πώς διανέμεται αυτή και τις τιμές που εξασφαλίζει ο καλλιεργητής.
3. Περίοδος αναφοράς της έρευνας είναι 1η Οκτωβρίου 2006 - 30 Σεπτεμβρίου 2007.
4. Οι εκτάσεις γράφονται σε δεκάρια με ένα δεκαδικό ψηφίο.

ΚΑΤΑΣΤΑΣΗ ΛΕΙΤΟΥΡΓΙΑΣ ΤΗΣ ΕΚΜΕΤΑΛΛΕΥΣΗΣ

Ο κάτοχος της εκμετάλλευσης παραμένει ο ίδιος;

ΝΑΙ **ΟΧΙ** **ΔΕΝ ΕΓΙΝΕ**
1 **2** **3**

(Πήγαινε στην επόμενη σελίδα)



Στοιχεία Νέων Κατόχων

	<u>1</u>	<u>2</u>	<u>3</u>
Επίθετο			
Όνομα			
ΑΤ			
Διεύθυνση			
ΤΤ			
Δήμος/Κοινότητα			
Τηλ			
Κινητό			
Εταιρεία			
Σχέση με προηγούμενο κάτοχο			

- 1. Σύζυγος
- 2. Παιδί
- 3. Εγγόνι
- 4. Γονέας/Πεθερός
- 5. Άλλος συγγενής
- 6. Αγοραστής
- 7. Ενοικιαστής
- 8. Δεν καθορίστηκε

ΛΟΓΟΙ ΠΟΥ ΔΕΝ ΚΑΤΑΓΡΑΦΗΚΕ Ο ΚΑΤΟΧΟΣ ΤΗΣ ΕΚΜΕΤΑΛΛΕΥΣΗΣ:

- 1. Είναι πολυάσχολος
- 2. Αρνείται να δώσει στοιχεία
- 3. Δεν μπορεί να δώσει στοιχεία (Άρρωστος)
- 4. Δεν ασχολείται προσωρινά
- 5. Εγκατέλειψε την εκμετάλλευση
- 6. Άλλαξε την χρήση της εκμετάλλευσης
- 7. Είναι άγνωστος
- 8. ΧΓΤ < 1 δεκάριο
- 9. Απεβίωσε (Προσωρινά δεν ασχολείται κανένας άλλος)
- 10. Λείπει στο Εξωτερικό
- 11. Εγκατελειμμένο σπίτι
- 12. Άγνωστος λόγος

ΓΙΑ ΕΠΙΣΗΜΗ ΧΡΗΣΗ

Μετά από διερεύνηση να διαγραφεί ο δεκαψήφιος του ερωτηματολογίου λόγω διπλογραφίας με τον πιο κάτω δεκαψήφιο:

Ελέγχθηκε από: _____

Υπογραφή

ΣΤΟΙΧΕΙΑ ΚΑΤΟΧΟΥ ΚΑΙ ΧΑΡΑΚΤΗΡΙΣΤΙΚΑ ΕΚΜΕΤΑΛΛΕΥΣΗΣ

Αριθμός κάρτας

1

Υπάρχουν αλλαγές στα στοιχεία του κατόχου;

Ναι 1

Όχι 2

A ΣΤΟΙΧΕΙΑ ΚΑΤΟΧΟΥ ΤΗΣ ΕΚΜΕΤΑΛΛΕΥΣΗΣ

Επώνυμο

Όνομα

Πατρώνυμο

Έτος γέννησης Αρ. πολιτικής ταυτότητας

Επωνυμία
(αν η εκμετάλλευση δεν είναι ατομική)

Διεύθυνση κατοικίας του κατόχου

Οδός Αριθμός

Ταχ. Κώδικας Τηλέφωνο

B ΧΑΡΑΚΤΗΡΙΣΤΙΚΑ ΕΚΜΕΤΑΛΛΕΥΣΗΣ

Η εκμετάλλευση είναι: Ατομική 1 Εταιρική 2 Δημόσιο ή ΝΠΔΔ 3 Άλλης μορφής 4

Αριθμός δήλωσης στον Οργανισμό Αγροτικών Πληρωμών

Είναι η εκμετάλλευση εγγεγραμμένη στο Φ.Π.Α. ; Ναι 1 Όχι 2

Αν είναι εγγεγραμμένη
Αρ. Μητρώου Φ.Π.Α.

Έχετε άλλη επιχείρηση που είναι εγγεγραμμένη στο Φ.Π.Α.; Ναι 1 Όχι 2

ΕΚΤΑΣΕΙΣ ΑΜΠΕΛΙΩΝ 2007														
Είδος	Κώδικας	Καλλιέργηθείσα έκταση 2007 (δεκάρια)		Έκταση κατά ηλικία (δεκάρια)					Ανασπυρτώσεις	Νέες φυτεύσεις	Εκρίζωσεις	Χρήση σταφυλιών (κιλά)		
		Αρδευθείσα	Μη Αρδευθείσα	Μικρότερη των 5 χρόνων	6 - 9 χρόνων	10 - 19 χρόνων	20 - 29 χρόνων	30 χρόνων και άνω				για λευκά κρασιά	για κόκκινα ή ροζέ κρασιά	για κρασιά με ένδεξη γεωγραφικής προέλευσης
1	2	3	4	5	6	7	8	9	10	11	12	13	14	15
Αιπέλια Οινοπ. (Σύνολο)	101	'	'	'	'	'	'	'	'	'	'	'	'	'
Μαύρο (εκτός κουμανδαρίας)	102	'	'	'	'	'	'	'	'	'	'	'	'	'
Μαύρο (για κουμανδαρία)	103	'	'	'	'	'	'	'	'	'	'	'	'	'
Ξυνιστέρι (εκτός κουμανδαρίας)	104	'	'	'	'	'	'	'	'	'	'	'	'	'
Ξυνιστέρι (για κουμανδαρία)	105	'	'	'	'	'	'	'	'	'	'	'	'	'
Μαλάχα	106	'	'	'	'	'	'	'	'	'	'	'	'	'
Carignan noir	107	'	'	'	'	'	'	'	'	'	'	'	'	'
Cabernet franc	108	'	'	'	'	'	'	'	'	'	'	'	'	'
Cabernet sauvignon	109	'	'	'	'	'	'	'	'	'	'	'	'	'
Palomino	110	'	'	'	'	'	'	'	'	'	'	'	'	'
Mattaro	111	'	'	'	'	'	'	'	'	'	'	'	'	'
Όφθαλμο	112	'	'	'	'	'	'	'	'	'	'	'	'	'
Κρενάς Νουάρ	113	'	'	'	'	'	'	'	'	'	'	'	'	'
Σιηράζ	114	'	'	'	'	'	'	'	'	'	'	'	'	'
Αλικάντε Μπουσιέ	115	'	'	'	'	'	'	'	'	'	'	'	'	'
Εγιστ	116	'	'	'	'	'	'	'	'	'	'	'	'	'
Άλλες ποικιλίες οινοποίησης	117	'	'	'	'	'	'	'	'	'	'	'	'	'
Επιτραπέζια (Σύνολο)	118	'	'	'	'	'	'	'	'	'	'	'	'	'
Σουλτανίνα	119	'	'	'	'	'	'	'	'	'	'	'	'	'
Perlet	120	'	'	'	'	'	'	'	'	'	'	'	'	'
Cardinal	121	'	'	'	'	'	'	'	'	'	'	'	'	'
Άλλες ποικιλίες επιτραπέζια	122	'	'	'	'	'	'	'	'	'	'	'	'	'

Το άθροισμα των στηλών 3+4 πρέπει να είναι ίσο με το άθροισμα των στηλών 5+6+7+8+9.

ΠΑΡΑΓΩΓΗ ΑΜΠΕΛΙΩΝ 2007

Είδος	Κώδικας	Ολική παραγωγή 2007 (κιλά)	Πωλήσεις στις ονοβιομηχανίες			Πωλήσεις μέσω εμπόρων και υπεραγορών		
			Ποσότητα (κιλά)	Τιμή πώλησης ανά κιλό (σεντ)	Συνολική αξία πωλήσεων (λίρες)	Ποσότητα (κιλά)	Τιμή πώλησης ανά κιλό (σεντ)	Συνολική αξία πωλήσεων (λίρες)
1	2	16	17	18	19	20	21	22
Αμπέλια Οينوπ. (Σύνολο)	101							
Μαύρο (εκτός κουμανδαρίας)	102							
Μαύρο (για κουμανδαρία)	103							
Ξυνοστέρι (εκτός κουμανδαρίας)	104							
Ξυνοστέρι (για κουμανδαρία)	105							
Μαλάγα	106							
Carignan noir	107							
Cabernet franc	108							
Cabernet sauvignon	109							
Palomino	110							
Mattaro	111							
Όφθαλμο	112							
Κρενάς Νουάρ	113							
Σιηράζ	114							
Αλικάντε Μπουσιέ	115							
Έγριατ	116							
Άλλες ποικιλίες οινοποίησης	117							
Επιτραπέζια (Σύνολο)	118							
Ζουλτανίνα	119							
Perlet	120							
Cardinal	121							
Άλλες ποικιλίες επιτραπέζια	122							

Αριθμός Κάρτας 3

Η στήλη 16 πρέπει να είναι ίση με το άθροισμα των στήλων 17+20+23+24+25+26. Σε περίπτωση που δεν είναι ίση, να διευκρινίζονται οι λόγοι.

ΠΑΡΑΓΩΓΗ ΑΜΠΕΛΙΩΝ 2007

Αριθμός Κάρτας **3**

Είδος	Κώδικας	Κρατήσεις από παραγωγό για		Απόλειψ (κιλά)	Συνολική ποσότητα που δεν τρυγήθηκε (κιλά)	Πυκνότητα γλεύκους (μούστου) σε βαθμούς Baume (γράδα)
		Κατανάλωση (κιλά)	Μεταποίηση (κιλά)			
1	2	23	24	25	26	27
Αμπέλια Οινολ. (Σύνολο)	101					
Μαύρο (εκτός κουμανδαρίας)	102					
Μαύρο (για κουμανδαρία)	103					
Ξυνοστέρι (εκτός κουμανδαρίας)	104					
Ξυνοστέρι (για κουμανδαρία)	105					
Μαλάγα	106					
Carignan noir	107					
Cabernet franc	108					
Cabernet sauvignon	109					
Palomino	110					
Mattaro	111					
Όφθαλμο	112					
Κρενάς Νουάρ	113					
Σιηράζ	114					
Αλικάντε Μπουσιέ	115					
Έγιστ	116					
Άλλες ποικιλίες οينوποίησης	117					
Επιτραπέζια (Σύνολο)	118					
Σουλτανίνα	119					
Perlet	120					
Cardinal	121					
Άλλες ποικιλίες επιτραπέζια	122					

Η στήλη 16 πρέπει να είναι ίση με το άθροισμα των στηλών 17+20+23+24+25+26.
Σε περίπτωση που δεν είναι ίση, να διευκρινίζονται οι λόγοι.

ΠΑΡΑΤΗΡΗΣΕΙΣ

(Να καταχωρηθούν οποιεσδήποτε πληροφορίες, διευκρινίσεις και σχόλια που αφορούν τα στοιχεία ή τη συμπλήρωση του ερωτηματολογίου)

.....

.....

.....

.....

.....

.....

.....

.....

.....

.....

.....

.....

.....

.....

.....

.....

.....

.....

.....

.....

.....

.....

.....

Όνομα προσώπου που έδωσε τα στοιχεία

Ημερομηνία Υπογραφή Απογραφέα

ΓΙΑ ΕΠΙΣΗΜΗ ΧΡΗΣΗ

Ελέγχθηκε από Ημερομηνία

Εξετάστηκε από Ημερομηνία

Μηχανογραφήθηκε από Ημερομηνία

Στατιστικά Δεδομένα Ευρωπαϊκής Ένωσης

- Στατιστικά δεδομένα για την Ευρωπαϊκή Ένωση είναι διαθέσιμα δωρεάν στην ιστοσελίδα της EUROSTAT (Στατιστική Υπηρεσία της Ευρωπαϊκής Ένωσης) στη διεύθυνση: <http://epp.eurostat.ec.europa.eu>. Οι πληροφορίες περιλαμβάνουν μεταξύ άλλων, τα στοιχεία που περιέχονται στις βάσεις δεδομένων της EUROSTAT καθώς επίσης τις εκδόσεις σε ηλεκτρονική μορφή (pdf).
- Η EUROSTAT δημιούργησε με όλα σχεδόν τα κράτη μέλη ένα δίκτυο κέντρων παροχής υποστήριξης. Αποστολή τους είναι να παρέχουν βοήθεια και καθοδήγηση σε διαδικτυακούς χρήστες ευρωπαϊκών στατιστικών δεδομένων δηλαδή σε χρήστες της ιστοσελίδας της EUROSTAT.
- Η Στατιστική Υπηρεσία της Κύπρου έχει δημιουργήσει το Κέντρο Υποστήριξης Ευρωπαϊκών Στατιστικών Δεδομένων του οποίου ο ρόλος είναι να παρέχει υποστήριξη στους χρήστες για τα ακόλουθα:
 - Ενημέρωση για τη διαθεσιμότητα δεδομένων/ εκδόσεων
 - Επιβεβαίωση δεδομένων
 - Μεθοδολογικές πληροφορίες
 - Τεχνική υποστήριξη
- Οι ενδιαφερόμενοι χρήστες μπορούν να επικοινωνήσουν με το Κέντρο Υποστήριξης Ευρωπαϊκών Στατιστικών Δεδομένων μέσω:
 - της ιστοσελίδας της Στατιστικής Υπηρεσίας (<http://www.mof.gov.cy/cystat>) στο μέρος Υπηρεσίες / Κέντρο Υποστήριξης Δεδομένων Ε.Ε. όπου μπορούν να συμπληρώσουν την προτυποποιημένη φόρμα
 - Email: eustatistics@cystat.mof.gov.cy
 - Τηλεφώνου: +357-22304584
 - Φαξ: +357-22661313
- Η εξυπηρέτηση γίνεται καθημερινά στις ώρες λειτουργίας της δημόσιας υπηρεσίας.

European Statistical Data

- European statistical data are available on the website of Eurostat (<http://epp.eurostat.ec.europa.eu>) free of charge to all users. Amongst other, the website offers access to statistical data contained in Eurostat's databases as well as to the publications of Eurostat in electronic format (pdf).
- Eurostat set up with all Member States a network of support centers. Their mission is to provide help and guidance to Internet users of European statistical data, thus to all users of Eurostat's website.
- The Statistical Service of Cyprus (CYSTAT) has set up the Centre of European Statistical Data Support (ESDS) which provides support for the following:
 - Information on availability of data/ publications
 - Verification of data
 - Methodological information
 - Technical support
- Users may contact the ESDS Centre via:
 - CYSTAT's website (<http://www.mof.gov.cy/cystat>) under the section Services / ESDS where they can fill out the predefined form
 - Email: eustatistics@cystat.mof.gov.cy
 - Telephone: +357-22304584
 - Fax: +357-22661313
- The service is available daily during the working hours of the Cyprus civil service.