



ΚΥΠΡΙΑΚΗ ΔΗΜΟΚΡΑΤΙΑ
REPUBLIC OF CYPRUS

ΣΤΑΤΙΣΤΙΚΕΣ ΑΜΠΕΛΙΩΝ
VINES STATISTICS
2008



ΣΤΑΤΙΣΤΙΚΗ ΥΠΗΡΕΣΙΑ
STATISTICAL SERVICE

Γεωργικές Στατιστικές
Agricultural Statistics

• Σειρά II
• Series II

• Αρ. Έκθεσης 5
• Report No. 5

Διατίθεται από το Τυπογραφείο της Κυπριακής Δημοκρατίας
Obtainable from the Printing Office of the Republic of Cyprus

Τιμή/Price: €6,50

ΠΡΟΛΟΓΟΣ

Η έκθεση αυτή παρουσιάζει τα αποτελέσματα της Έρευνας Αμπελιών 2008. Τα στοιχεία αναφέρονται στις εκτάσεις, τις φυτεύσεις, εκριζώσεις και την παραγωγή οινοποιήσιμων και επιτραπέζιων σταφυλιών.

Η Έρευνα κάλυψε κατόχους γεωργικής έκτασης με αμπέλια στις ελεύθερες περιοχές της Κύπρου, δηλαδή, εξαιρούμενης της κατεχόμενης από τα τουρκικά στρατεύματα περιοχής από το 1974.

Η Έρευνα στοχεύει στην εξακρίβωση λεπτομερών στοιχείων για τις γεωργικές εκμεταλλεύσεις με αμπέλια στην Κύπρο σε σχέση με τη διακατοχή της γης, τις εκτάσεις, την παραγωγή και τις τιμές σταφυλιών.

Τα αποτελέσματα της Έρευνας ταξινομήθηκαν και παρουσιάζονται στο σύνολο της ελεύθερης Κύπρου, καθώς επίσης και κατά επαρχία, δήμο και κοινότητα.

Εκφράζω τις ευχαριστίες και την εκτίμηση μου προς όλους όσους συνέβαλαν στην ομαλή διεξαγωγή της Έρευνας και ιδιαίτερα προς τους αμπελουργούς για τη συνεργασία τους στην παροχή των αναγκαίων στοιχείων. Εκφράζω επίσης, την εκτίμηση μου σε όλο το μόνιμο και έκτακτο προσωπικό που έλαβε μέρος στην Έρευνα, ιδιαίτερα δε, στον κ. Π. Σιάλο που είχε τη γενική ευθύνη της συλλογής των στοιχείων, στην κα Ι.Κούλλουρου, υπεύθυνη και συντονίστρια της έρευνας, στην κα. Α. Αλεξάνδρου για την ενδελεχή ανάλυση των στοιχείων και την ετοιμασία της έκθεσης αυτής και στον κ. Δ. Πιτυρή για τη γενική επίβλεψη και καθοδήγηση του έργου. Ευχαριστίες απευθύνω επίσης στην κα. Ε. Χατζημάμα για τη συμβολή της στην επεξεργασία του κειμένου και στην κα. Ν. Νεοφύτου για την ηλεκτρονική επεξεργασία της έκθεσης.

Γ. Χρ. Γεωργίου
Διευθυντής
Στατιστικής Υπηρεσίας

Σεπτέμβριος 2009

PREFACE

This report presents the results of the Vines Survey 2008. It covers areas under vines, plantations and extirpations of vines and production of wine and table grapes.

The Survey covered all the holders of agricultural area under vines in the Government controlled area of Cyprus, i.e. excluding the part of the country occupied by Turkish military forces since 1974.

The Survey aims to provide detailed data on agricultural holdings with grape plantations in Cyprus in relation to land tenure, cultivated areas, production and prices of grapes.

The results of the Survey are classified and presented at the level of the whole government controlled area of the country, as well as at the level of administrative districts, municipalities and communities.

I wish to express my sincere thanks and appreciation, to all those who contributed to the smooth conduct of the Survey, and particularly, to the farmers for their cooperation in supplying the necessary data. My appreciation is also extended to all the permanent and casual personnel taking part in the Vines Survey, especially to Mr. P. Shalos who had the overall responsibility of data collection, to Ms. I. Koullourou, responsible and general coordinator of the Survey, to Ms. L. Alexandrou, for the detailed analysis of the Survey data and the preparation of this report and to Mr. D. Pitiris for the general supervision and guidance of the project. Thanks are also extended to Ms. E. Hadjimama for her contribution to the text of this report and to Ms. N. Neophytou for the electronic processing of the publication.

G. Chr. Georgiou
Director
Statistical Service

September 2009

<u>ΠΕΡΙΕΧΟΜΕΝΑ</u>	<u>Σελίδα</u> <u>Page</u>	<u>CONTENTS</u>
Πρόλογος	3	Preface
Περιεχόμενα	5	Contents
<u>ΜΕΡΟΣ Α</u> <u>ΕΙΣΑΓΩΓΗ ΚΑΙ ΚΥΡΙΑ ΣΤΟΙΧΕΙΑ</u>		
1. ΕΙΣΑΓΩΓΗ	9	1. INTRODUCTION
1.1 Σκοπός της Έρευνας	9	1.1 Objective of the Survey
1.2 Κάλυψη της Έρευνας	9	1.2 Survey Coverage
1.3 Χρόνος αναφοράς των στοιχείων	9	1.3 Reference period
1.4 Συλλογή στοιχείων	9	1.4 Collection of data
1.5 Ταξινόμηση αποτελεσμάτων της Έρευνας	10	1.5 Classification of survey results
1.6 Εμπιστευτικότητα στοιχείων	10	1.6 Confidentiality of data
2. ΑΝΑΛΥΣΗ ΤΩΝ ΚΥΡΙΟΤΕΡΩΝ ΑΠΟΤΕΛΕΣΜΑΤΩΝ	11	2. ANALYSIS OF MAIN RESULTS
2.1 Εκμεταλλεύσεις και γεωργική έκταση	11	2.1 Holdings and agricultural area
2.2 Κάτοχοι	11	2.2 Holders
2.3 Εκτάσεις Αμπελιών	11	2.3 Areas under Vines
2.4 Άρδευση	13	2.4 Irrigation
2.5 Παραγωγή Αμπελιών	13	2.5 Production of Vines
2.6 Αξία Πωλήσεων Σταφυλιών	14	2.6 Sales Value of Grapes
3. ΟΡΙΣΜΟΙ ΟΡΩΝ ΤΗΣ ΕΡΕΥΝΑΣ	15	3. DEFINITIONS OF SURVEY TERMS
<u>ΜΕΡΟΣ Β</u> <u>ΠΙΝΑΚΕΣ ΣΤΟΙΧΕΙΩΝ</u>		
<u>Συνοπτικός Πίνακας</u>		
1. Έκταση και παραγωγή αμπελιών κατά είδος και ποικιλία, 2006 - 2008	19	1. Area and production of vines by type and variety, 2006-2008
<u>Εκτάσεις Αμπελιών</u>		
2. Εκτάσεις αμπελιών κατά είδος και κατά επαρχία και κοινότητα, 2008	20	2. Areas under vines by type and by district and community, 2008
3. Εκτάσεις οινοποιήσιμων σταφυλιών κατά ηλικία και κατά επαρχία και κοινότητα, 2008	26	3. Areas of wine grapes by age and by district and community, 2008
4.1 Εκτάσεις οινοποιήσιμων σταφυλιών κατά ποικιλία και κατά επαρχία και κοινότητα, 2008 (Μέρος Α')	32	4.1 Areas of wine grapes by variety and by district and community, 2008 (Part A')
4.2 Εκτάσεις οινοποιήσιμων σταφυλιών κατά ποικιλία και κατά επαρχία και κοινότητα, 2008 (Μέρος Β')	42	4.2 Areas of wine grapes by variety and by district and community, 2008 (Part B')
5. Εκτάσεις επιτραπέζιων σταφυλιών κατά ηλικία και κατά επαρχία και κοινότητα, 2008	47	5. Areas of table grapes by age and by district and community, 2008

	<u>Σελίδα</u> <u>Page</u>		
6. Εκτάσεις επιτραπέζιων σταφυλιών κατά ποικιλία και κατά επαρχία και κοινότητα, 2008	50	6. Areas of table grapes by variety and by district and community, 2008	
7. Αρδευθείσες και μη αρδευθείσες εκτάσεις αμπελιών κατά είδος και κατά επαρχία και κοινότητα, 2008	53	7. Irrigated and not irrigated areas under vines by type and by district and community, 2008	
8. Εκτάσεις αμπελιών με αναφυτεύσεις κατά επαρχία και κατά είδος, 2008	60	8. Areas under vines which have been replanted by district and by type, 2008	
9. Εκτάσεις αμπελιών με νέες φυτεύσεις κατά επαρχία και κατά είδος, 2008	61	9. Areas under vines which have been newly planted by district and by type, 2008	
10. Εκτάσεις αμπελιών με εκριζώσεις κατά επαρχία και κατά είδος, 2008	62	10. Areas under vines which have been grubbed-up by district and by type, 2008	
<u>Παραγωγή Αμπελιών</u>		<u>Production of Vines</u>	
11. Χρήση της συνολικής παραγωγής οινοποιήσιμων και επιτραπέζιων σταφυλιών κατά επαρχία, 2008	63	11. Use of the total production of wine grapes and table grapes by district, 2008	
12.1 Παραγωγή οινοποιήσιμων σταφυλιών κατά ποικιλία και κατά επαρχία και κοινότητα, 2008 (Μέρος Α')	64	12.1 Production of wine grapes by variety and by district and community, 2008 (Part A')	
12.2 Παραγωγή οινοποιήσιμων σταφυλιών κατά ποικιλία και κατά επαρχία και κοινότητα, 2008 (Μέρος Β')	74	12.2 Production of wine grapes by variety and by district and community, 2008 (Part B')	
13. Παραγωγή επιτραπέζιων σταφυλιών κατά ποικιλία και κατά επαρχία και κοινότητα, 2008	79	13. Production of table grapes by variety and by district and community, 2008	
14. Ποσότητες σταφυλιών που δεν τρυγήθηκαν κατά είδος και κατά επαρχία και κοινότητα, 2008	81	14. Grape quantities not gathered by type and by district and community, 2008	
<u>Αξία Πωλήσεων Σταφυλιών</u>		<u>Sales Value of Grapes</u>	
15. Ποσότητα και αξία πωλήσεων σταφυλιών σε οινοβιομηχανίες κατά ποικιλία, 2008	86	15. Quantity and value of sales of grapes to the wine industries by variety, 2008	
16. Ποσότητα και αξία πωλήσεων σε εμπόρους ή υπεραγορές κατά ποικιλία, 2008	87	16. Quantity and value of sales of grapes to traders or supermarkets by variety, 2008	
<u>ΜΕΡΟΣ Γ</u> <u>ΠΑΡΑΡΤΗΜΑΤΑ</u>		<u>PART C</u> <u>APPENDICES</u>	
1. Κατάλογος δήμων και κοινοτήτων κατά επαρχία στην Αγγλική γλώσσα	91	1. List of municipalities and communities by district in English	
2. Ερωτηματολόγιο Έρευνας Αμπελιών, 2008	101	2. Questionnaire of Vines Survey 2008 (in Greek)	

ΜΕΡΟΣ Α: ΕΙΣΑΓΩΓΗ ΚΑΙ ΚΥΡΙΑ ΣΤΟΙΧΕΙΑ

PART A: INTRODUCTION AND MAIN RESULTS

1. ΕΙΣΑΓΩΓΗ

1.1 Σκοπός της Έρευνας

Η Έρευνα Αμπελιών 2008 είχε σκοπό την εξακρίβωση στοιχείων για τις εκτάσεις, την παραγωγή και τις τιμές των σταφυλιών που παράγονται από γεωργικές εκμεταλλεύσεις με αμπέλια στην Κύπρο, τα οποία στοιχεία θεωρούνται απαραίτητα για σκοπούς αξιολόγησης των εξελίξεων και των τάσεων στον τομέα αυτό.

1.2 Κάλυψη της Έρευνας

Η Έρευνα κάλυψε άνω του 90% των κατόχων γεωργικής έκτασης με αμπέλια στις ελεύθερες περιοχές της Κύπρου, δηλαδή στις περιοχές που ελέγχονται από την Κυβέρνηση της Κυπριακής Δημοκρατίας. Το πλαίσιο δειγματοληψίας προέρχεται από το μητρώο της Απογραφής Γεωργίας 2003. Το δείγμα είναι στρωματοποιημένο κατά γεωγραφική περιοχή και κατηγορία προϊόντων και επιλέγεται με πιθανότητες σε αναλογία με το μέγεθος κάθε μονάδας (το μέγεθος αντιστοιχεί στην έκταση κάθε μονάδας όπως υπολογίστηκε κατά την Απογραφή 2003).

Η απογραφόμενη μονάδα ήταν η γεωργική εκμετάλλευση που καλλιεργά αμπέλια, η οποία καθορίστηκε ως η υπό ενιαία διαχείριση τεχνικο-οικονομική μονάδα, που παράγει σταφύλια. Για τις ανάγκες της έρευνας, μια τέτοια μονάδα θεωρείται ως εκμετάλλευση και απογράφεται μόνο αν χρησιμοποιεί έκταση γης ίση ή μεγαλύτερη από ένα (1) δεκάριο.

1.3 Χρόνος αναφοράς των στοιχείων

Η περίοδος αναφοράς της Έρευνας ήταν η 1^η Οκτωβρίου 2007 μέχρι 30 Σεπτεμβρίου 2008.

1.4 Συλλογή στοιχείων

Η Έρευνα Αμπελιών 2008 πραγματοποιήθηκε την περίοδο από τις 13 Οκτωβρίου 2008 μέχρι τις αρχές Μαρτίου 2009. Η συλλογή των στοιχείων έγινε από απογραφείς με προσωπικές συνεντεύξεις με τους κατόχους των εκμεταλλεύσεων.

Τα στοιχεία που συλλέγηκαν στην Έρευνα αφορούσαν τα χαρακτηριστικά των κατόχων εκμεταλλεύσεων (διεύθυνση, ηλικία, νομική

1. INTRODUCTION

1.1 Objective of the Survey

The Survey of Vines 2008 aimed at deriving data on the areas, production and prices of grapes produced by agricultural holdings with vines in Cyprus, which are considered necessary for the evaluation of the developments and trends in this sector over time.

1.2 Survey Coverage

The Survey covered more than 90% of the holders of agricultural land under vines in the Government controlled area of Cyprus (i.e. the area not occupied by the Turkish forces). The sampling frame was provided by the Census of Agriculture 2003. The sample is stratified by agricultural region and product group and holdings are selected with PPS (Probability Proportional to Size), the size being the area of every unit as it was estimated for each holding in the frame, in the Agricultural Census of 2003.

The unit of enumeration was the agricultural holding under vines, which was defined as the technical-economical unit under single management that produces grapes. For the purpose of the Survey, a unit of this type is considered a holding and is enumerated only if it has agricultural area equal or greater than one (1) decare.

1.3 Reference period

The reference period of the Survey was the period from 1st of October 2007 up to 30th of September 2008.

1.4 Collection of data

The Survey of Vines 2008 was conducted during the period from 13th of October 2008 up to the beginning of March 2009. The data were collected by enumerators through personal interviews with the holders.

The information collected during the Survey related to the characteristics of the holders (address, age, legal status, etc.), land tenure, the

υπόσταση, κ.α.), τη μορφή διακατοχής, τις εκτάσεις των αμπελιών (αρδευθείσες και μη), αναφυτεύσεις, νέες φυτεύσεις, εκριζώσεις, την παραγωγή σταφυλιών, όπως και τις τιμές πώλησης στις οινοβιομηχανίες και στους εμπόρους ή υπεραγορές.

1.5 Ταξινόμηση αποτελεσμάτων της Έρευνας

Τα στοιχεία από την Έρευνα έχουν πινακοποιηθεί με βάση τη διαμονή των κατόχων των εκμεταλλεύσεων.

Τα αποτελέσματα της Έρευνας ταξινομούνται και παρουσιάζονται στην Έκθεση αυτή για τα ακόλουθα γεωγραφικά επίπεδα:

- ολόκληρη η χώρα (εξαιρουμένων των κατεχόμενων περιοχών)
- διοικητικές επαρχίες
- δήμοι/κοινότητες

Όλα τα στοιχεία της Έρευνας είναι διαθέσιμα σε όλα τα πιο πάνω επίπεδα.

1.6 Εμπιστευτικότητα στοιχείων

Σύμφωνα με τον περί Στατιστικής Νόμο 15 (1) 2000 όλα τα στοιχεία που συγκεντρώνει η Στατιστική Υπηρεσία τηρούνται ως άκρως εμπιστευτικά και μόνο για σκοπούς στατιστικής.

areas under vines (irrigated or not), replantations, new plantations, extirpations, production of grapes, as well as the sale price to wine industries and to traders or supermarkets.

1.5 Classification of Survey results

The Survey data have been tabulated by the place of residence of the holder.

The geographical levels by which the Survey results are classified and presented in this Report are as follows:

- whole country (excluding the occupied areas of the country)
- administrative districts
- municipalities/communities

All Survey data are available at all the above levels.

1.6 Confidentiality of data

In compliance with the Statistics Law 15 (1) 2000 all data collected are treated by the Statistical Services as confidential and are only for statistical purposes.

2. ΑΝΑΛΥΣΗ ΤΩΝ ΚΥΡΙΟΤΕΡΩΝ ΑΠΟΤΕΛΕΣΜΑΤΩΝ

Τα κυριότερα στοιχεία της Έρευνας Αμπελιών 2008 συνοπτικά έχουν ως ακολούθως:

2.1 Εκμεταλλεύσεις και γεωργική έκταση

Ο συνολικός αριθμός των εκμεταλλεύσεων που καταγράφηκε κατά την Έρευνα ήταν 6.635 και η συνολική έκταση που δηλώθηκε από τις γεωργικές εκμεταλλεύσεις ήταν 84.479 δεκάρια, σημειώνοντας αύξηση της τάξης του 3,1% σε σχέση με το 2007 που ήταν 81.939 δεκάρια.

Ο πιο κάτω πίνακας παρουσιάζει την κατανομή των εκμεταλλεύσεων με αμπέλια και της έκτασης τους κατά επαρχία.

Επαρχία District	Αριθμός Εκμεταλλεύσεων Number of Holdings			Έκταση (δεκάρια) Area (decares)		
	2006	2007	2008	2006	2007	2008
ΣΥΝΟΛΟ - TOTAL	7.303	6.501	6.635	90.515	81.939	84.479
ΛΕΥΚΩΣΙΑ - LEFKOSIA	1.439	1.198	1.078	10.914	8.505	8.325
ΑΜΜΟΧΩΣΤΟΣ - AMMOCHOSTOS	7	9	7	51	52	44
ΛΑΡΝΑΚΑ - LARNACA	164	152	128	1.376	1.197	1.187
ΛΕΜΕΣΟΣ - LEMESOS	3.197	2.760	3.067	36.817	33.268	35.738
ΠΑΦΟΣ - PAFOS	2.496	2.382	2.355	41.357	38.918	39.185

2.2 Κάτοχοι

Τα κυριότερα χαρακτηριστικά των κατόχων γεωργικών εκμεταλλεύσεων με αμπέλια όπως προέκυψαν από την Έρευνα ήταν:

Νομική υπόσταση: Η μεγάλη πλειοψηφία των εκμεταλλεύσεων, 6.614 από τις 6.635 ή 99,7% ανήκαν σε ιδιώτες κατόχους, 17 σε εταιρείες, και 4 στο Δημόσιο ή άλλης μορφής.

2.3 Εκτάσεις Αμπελιών

Από τη συνολική έκταση που καταγράφηκε κατά την έρευνα 80.874 δεκάρια, δηλαδή το 95,7%, ήταν εκτάσεις που καλλιεργούν οινοποιήσιμα σταφύλια και τα υπόλοιπα 3.605 δεκάρια ήταν εκτάσεις με επιτραπέζια σταφύλια.

2. ANALYSIS OF MAIN RESULTS

The main findings of the Vines Survey 2008 can be summarized as follows:

2.1 Holdings and agricultural area

The total number of holdings enumerated during the Survey was 6.635 and the total area reported by agricultural holdings under vines amounted to 84.479 decares recording an increase of 3,1% in comparison to 81.939 decares reported in 2007.

The following table shows the distribution of holdings under vines and their area by district.

2.2 Holders

The main characteristics of agricultural holders with vines as derived from the Survey were:

Legal status: The great majority of holdings, 6.614 out of 6.635 or 99,7%, were operated by individuals, 17 by companies, and 4 by Government or others.

2.3 Areas under Vines

Of the total land enumerated, during the survey was 95,7% (80.874 decares) referred to areas with wine grapes and the remaining 3.605 decares referred to areas with table grapes.

Η συνολική έκταση των **οινοποιήσιμων** σταφυλιών σημείωσε αύξηση κατά 7,6% σε σχέση με τον προηγούμενο χρόνο του οποίου η αντίστοιχη έκταση ήταν 75.151. Οι ποικιλίες οινοποιήσιμων σταφυλιών με τις μεγαλύτερες εκτάσεις που καταγράφηκαν ήταν το Μαύρο (εκτός κουμανδαρίας) με 37,9% της συνολικής οινοποιήσιμης έκτασης (30.673 δεκάρια), το Ξυνιστέρι (εκτός κουμανδαρίας) με 16,3% (13.213 δεκάρια), το Carignan Noir με 7,8% (6.326 δεκάρια) και το Ξυνιστέρι (για κουμανδαρία) με 5,5% (4.449 δεκάρια).

Η συνολική έκταση **επιτραπέζιων** σταφυλιών σημείωσε μείωση κατά 46,9% το 2008 φτάνοντας τα 3.605 δεκάρια σε σύγκριση με τα 6.789 δεκάρια που καταγράφηκαν το 2007. Από τις εκτάσεις επιτραπέζιων σταφυλιών το μεγαλύτερο ποσοστό (62,2%), δηλαδή 2.241 δεκάρια ήταν καλλιέργειες με Σουλτανίνα.

Η συνολική έκταση **αναφυτεύσεων** αμπελώνων ήταν 1.547 δεκάρια με τις πλείστες περιπτώσεις να αφορούν την επαρχία Λεμεσού (48,1%). Η συνολική αναφυτευμένη έκταση που καταγράφηκε το 2008 παρουσίασε αύξηση 1,1%, σε σχέση με το 2007.

Η συνολική έκταση με **νέες φυτεύσεις** φτάνει τα 356 δεκάρια σε σχέση με τα 285 δεκάρια που καταγράφηκαν το 2007.

Το σύνολο των **εκριζώσεων** ήταν 2.058 δεκάρια σημειώνοντας σημαντική αύξηση (54,6%) σε σχέση με το 2007. Η επαρχία Πάφου παρουσιάζεται να έχει το 48,4% της έκτασης των εκριζώσεων και ακολουθεί η Λεμεσός με 44,8%.

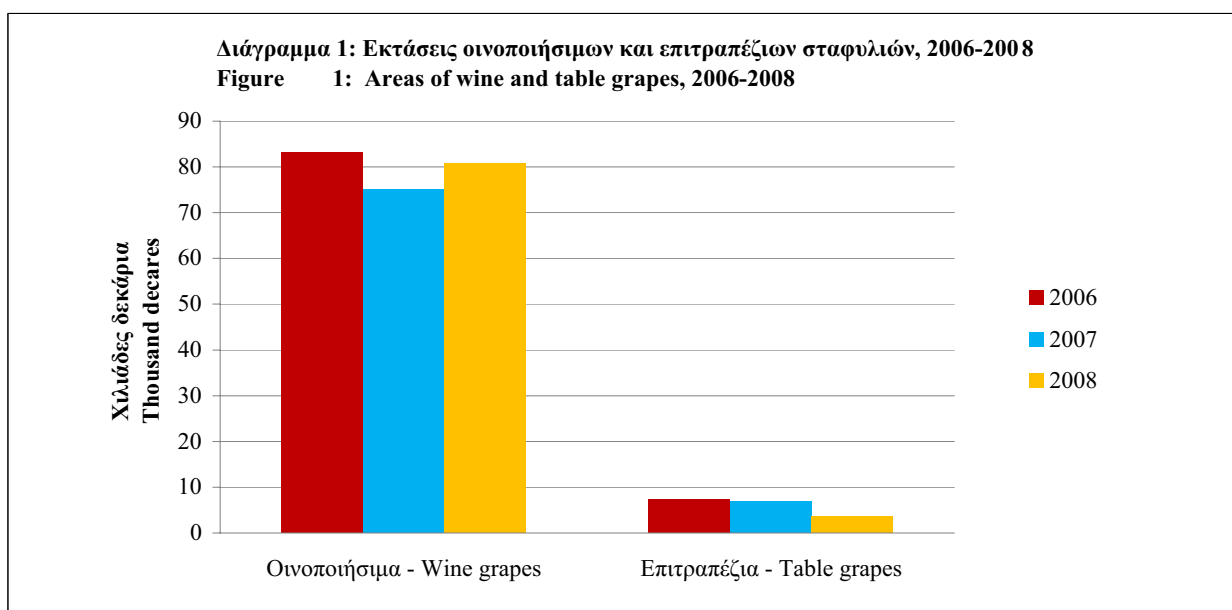
The total area of **wine grapes** was increased by 7,6% compared to the previous year, where the corresponding area was 75.151 decares. The varieties of wine grapes with the greatest areas as recorded in the Survey, were Black (not used for coumandaria) with 37,9% of the total wine grape area (30.673 decares), Xinisteri (not used for coumandaria) with 16,3% (13.213 decares), Carignan Noir with 7,8% (6.326 decares) and Xinisteri (used for coumandaria) with 5,5% (4.449 decares).

The total area of **table grapes** recorded in 2008 was decreased by 46,9% reaching 3.605 decares compared to 6.789 decares in 2007. From the total area of table grapes the greatest percentage (62,2%) was areas cultivating Sultana with 2.241 decares .

The total area under vines **replanted** amounted to 1.547 decares with the majority of the cases in the Lemesos district (48,1%). The total replanted area in 2008 recorded an increase of 1,1% compared to 2007.

The total area with **new plantations** was 356 decares compared to 285 decares recorded in 2007.

The total **extirpations** amounted to 2.058 decares recording a significant increase (54,6%) compared to 2007. The district of Paphos is presented to have the 48,4% of the total extirpations area, followed by Limassol with 44,8%.



2.4 Αρδευση

Η συνολική έκταση που καταγράφηκε ως αρδευθείσα (ποτίστηκε μια ή περισσότερες φορές) ήταν 9.614 δεκάρια, δηλαδή το 11,4% της συνολικής έκτασης με αμπέλια που καταγράφηκε. Η αρδευθείσα έκταση κατά το 2008 παρουσίασε μείωση της τάξης του 7,2% σε σχέση με το 2007.

Από τη συνολική αρδευθείσα έκταση, τα 6.348 δεκάρια ήταν τα οινοποιήσιμα σταφύλια, δηλαδή το 66,0% και τα υπόλοιπα 3.266 δεκάρια, δηλαδή το 34,0% ήταν τα επιτραπέζια.

2.5 Παραγωγή Αμπελιών

Η συνολική παραγωγή σταφυλιών το 2008 μειώθηκε κατά 4,2% φτάνοντας τα 32.462.178 κιλά, σε σχέση με τα 33.892.258 κιλά που καταγράφηκαν το 2007. Η συνολική παραγωγή χωρίζεται σε πωλήσεις, ιδιοκατανάλωση, απώλειες και στη ποσότητα που δεν τρυγήθηκε.

Οι πωλήσεις σε οινοβιομηχανίες ήταν το 63,0% της συνολικής παραγωγής (20.454.339 κιλά), ενώ οι πωλήσεις στους εμπόρους και στις υπεραγορές το 7,2% (2.337.826 κιλά). Οι κρατήσεις από τους παραγωγούς για μεταποίηση αντιστοιχούν στο 9,1% (2.945.753 κιλά), ενώ οι κρατήσεις για κατανάλωση στο 0,9% (290.944 κιλά) της συνολικής παραγωγής σταφυλιών. Σχετικά μεγάλο είναι το ποσοστό της ποσότητας των αμπελιών που δεν τρυγήθηκαν το οποίο φτάνει το 19,8% (6.411.568 κιλά), ενώ οι απώλειες ήταν μηδαμινές.

Ο όγκος παραγωγής των οινοποιήσιμων σταφυλιών παρουσίασε μικρή μείωση κατά 0,2% και έφτασε τα 29.368.802 κιλά σε σχέση με τα 29.432.856 κιλά του προηγούμενου χρόνου. Κυριότερη οινοποιήσιμη ποικιλία ήταν το Μαύρο εκτός κουμανδαρίας (33,7%), μετά το Ξυνιστέρι εκτός κουμανδαρίας (20,0%) και το Carignan Noir (13,0%).

Η παραγωγή των επιτραπέζιων σταφυλιών ήταν 3.093.376 κιλά με βασικότερη ποικιλία την Σουλτανίνα, η οποία έχει το 64,8% της παραγωγής. Σημαντική ήταν η μείωση της συνολικής παραγωγής των επιτραπέζιων σταφυλιών (30,6%) σε σχέση με τα 4.459.402 κιλά που καταγράφηκαν το 2007.

2.4 Irrigation

The total land enumerated as irrigated (irrigated one or more times) was 9.614 decares, amounting to 11,4% of the total land under vines enumerated. The total irrigated area under vines in 2008 presented reduction of the order of 7,2% in comparison with 2007.

Of the total irrigated area, 6.348 decares, amounting to 66,0%, were areas with wine grapes and the remaining 3.266 decares, amounting to 34,0% referred to areas with table grapes.

2.5 Production of Vines

The total vine production in 2008 decreased by 4,2%, reaching 32.462.178 kilos compared to 33.892.258 kilos in 2007. The total vine production is broken down to sales, own consumption, losses and quantities of grapes not gathered.

Sales to wine industries accounted for 63,0% (20.454.339 kilos) of the total production, while sales to traders and supermarkets were 7,2% (2.337.826 kilos) of the total production. Withholdings from producers for processing purposes were 9,1% (2.945.753 kilos), while withholdings for consumption were 0,9% (290.944 kilos) of the total production of grapes. A significant quantity of the total production of grapes, 19,8% corresponding to 6.411.568 kilos, was not gathered, while losses were marginal.

The volume of the total production of wine grapes recorded a small decrease of 0,2% and reached to 29.368.802 kilos compared to 29.432.856 kilos of the previous year. The main wine grape variety was the Black grapes not used for coumandaria (33,7%), followed by Xinisteri not used for coumandaria (20,0%) and Carignan Noir (13,0%).

Production of table grapes was 3.093.376 kilos with Sultana being the basic variety, corresponding to 64,8% of the total production of table grapes. However, there was a significant decrease (30,6%) in the total production of table grapes compared with the 4.459.402 kilos recorded in 2007.

2.6 Αξία Πωλήσεων Σταφυλιών

Βάση της Έρευνας, η συνολική αξία των πωλήσεων σταφυλιών στις οινοβιομηχανίες φτάνει τα €5.720.325 το 2008 σε σχέση με τα €5.378.512 του 2007.

Η μέση τιμή των οινοποιήσιμων σταφυλιών από τις οινοβιομηχανίες το 2008 ήταν ελάχιστα αυξημένη και έφτασε στα €280 τον τόνο σε σχέση με τα €253 τον τόνο του προηγούμενου χρόνου.

Η συνολική αξία των πωλήσεων σταφυλιών σε εμπόρους και υπεραγορές φτάνει τα €1.976.423 παρουσιάζοντας αύξηση σε σχέση με το 2007 που έφταναν τα €1.663.626.

2.6 Sales Value of Grapes

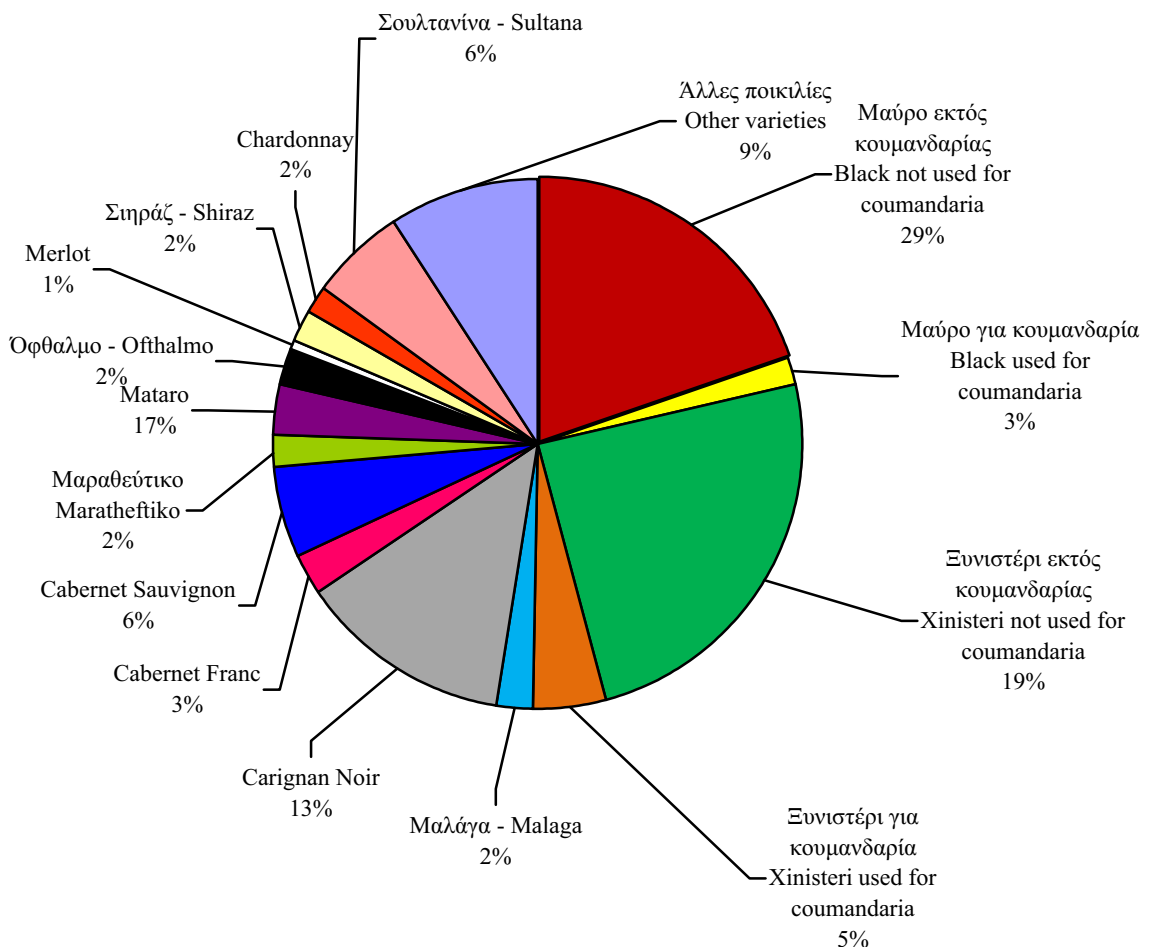
According to the Survey, the total value of sales to wine industries, reached €5.720.325 in 2008 compared to €5.378.512 in 2007.

The average price of wine grapes given by the wine industries in 2008 was slightly increased and reached to €280 per ton compared to €253 per ton of the previous year.

The total value of sales to traders and supermarkets reached €1.976.423 recording an increase in comparison to 2007, which were €1.663.626.

Διάγραμμα 2: Αξία πωλήσεων οινοποιήσιμων σταφυλιών στις οινοβιομηχανίες κατά ποικιλία, 2008

Figure 2: Sales Value of wine grapes to wine industries by variety, 2008



3. ΟΡΙΣΜΟΙ ΟΡΩΝ ΤΗΣ ΕΡΕΥΝΑΣ

Οι έννοιες και οι ορισμοί που χρησιμοποιήθηκαν στην Έρευνα Αμπελιών 2008 βασίστηκαν στις συστάσεις του Διεθνούς Οργανισμού Τροφίμων και Γεωργίας του ΟΗΕ (FAO) και στους σχετικούς κανονισμούς και οδηγίες της Ευρωπαϊκής Ένωσης.

Οι ορισμοί και περισσότερες επεξηγήσεις των κυριότερων όρων της Έρευνας δίδονται πιο κάτω:

3.1 Γεωργική Εκμετάλλευση

Ως γεωργική εκμετάλλευση ορίζεται μια ενιαία μονάδα, τόσο από τεχνική, όσο και από οικονομική άποψη, που έχει ενιαία διαχείριση και παράγει γεωργικά προϊόντα.

Στην Έρευνα Αμπελιών 2008 περιλήφθηκε κάθε εκμετάλλευση, της οποίας ο κάτοχος (φυσικό ή νομικό πρόσωπο) εκμεταλλευόταν ένα (1) ή περισσότερα δεκάρια χρησιμοποιούμενης γεωργικής γης.

3.2 Γεωγραφική θέση της εκμετάλλευσης

Η εκμετάλλευση, και όλες οι πληροφορίες σχετικά με αυτήν, θεωρούνται ότι βρίσκονται στην περιοχή συλλογής των στοιχείων, δηλαδή στον Δήμο ή την Κοινότητα όπου είναι η μόνιμη κατοικία του κατόχου της (ατομική εκμετάλλευση) ή η έδρα της εκμετάλλευσης, αν αυτή ανήκει σε νομικό πρόσωπο.

3.3 Κάτοχος

Κάτοχος γεωργικής εκμετάλλευσης είναι το φυσικό ή νομικό πρόσωπο που έχει τη νομική και οικονομική ευθύνη της εκμετάλλευσης.

3.4 Νομική υπόσταση του κατόχου

Ο όρος “νομική υπόσταση” δεν περιορίζεται κατά ανάγκη αυστηρά στα νομικά χαρακτηριστικά της διαχείρισης της εκμετάλλευσης, αλλά ουσιαστικά αφορά τα ευρύτερα γνωρίσματα ορισμένων κατηγοριών διαχείρισης.

Φυσικό πρόσωπο (ατομική εκμετάλλευση) μπορεί να είναι είτε ένα μόνο άτομο, είτε μια ομάδα ατόμων, εφόσον αυτά δεν συνιστούν νομικό πρόσωπο. Στην ατομική εκμετάλλευση, ο κάτοχος διαχειρίζεται γεωργική γη για το συμφέρον του ιδίου και της οικογένειάς του, χωρίς καμία νομική ή άλλη συμφωνία με άλλα άτομα ή νοικοκυριά.

3. DEFINITIONS OF SURVEY TERMS

The concepts and definitions used in the Vines Survey 2008 are based on the recommendations of the International Food and Agriculture Organization of the UN (FAO) and the respective Program of the European Union.

The definitions and further explanations of the main terms used in the Survey are given below:

3.1 Agricultural Holding

An agricultural holding is a single unit, as of a technical and as of an economical aspect, under single management that produces agricultural products.

The Vines Survey 2008 included every holding, of which the holder (natural or legal person) used one (1) or more decares of utilized agricultural area.

3.2 Geographical location of the holding

The holding, and all relevant information, is considered to be located in the area where data were collected, i.e. in the Municipality or the Community, in which the holder is permanently resident (private holding), or in the location of the head of the holding, if it belongs to a legal person.

3.3 Holder

Holder of an agricultural holding is the natural or legal person who is legally and economically responsible for the holding.

3.4 Legal status of holder

The term “legal status” is not necessarily confined strictly to the legal characteristics of operating the holding, as it essentially concerns the broader aspects of identifying certain categories of operation.

A **natural person** (private holding) may be either a single individual or group individuals, who are not a legal person. In a private holding, the holder operates agricultural land in his/her own interests and without any legal or other agreement with other individuals or households.

Νομικό πρόσωπο μπορεί να είναι Δημόσιο ή εταιρεία. Στα νομικά πρόσωπα περιλαμβάνονται: το Κράτος, οι οργανισμοί τοπικής αυτοδιοίκησης, η εκκλησία, τα μοναστήρια, άλλοι οργανισμοί με δημόσιο ή ημιδημόσιο χαρακτήρα, τα ιδρύματα και όλες οι εμπορικές επιχειρήσεις - ατομικές, εταιρείες περιορισμένης ευθύνης (ΛΤΔ) και Δημόσιες Εταιρείες.

3.5 Αρδευση

Η **αρδευθείσα** έκταση είναι το σύνολο των εκτάσεων που πραγματικά ποτίστηκαν, τουλάχιστον μία φορά, κατά την περίοδο αναφοράς της Έρευνας.

3.6 Φυτεύσεις

Αναφύτευση είναι η περίπτωση όπου εκριζώνεται ένα αμπέλι και μετά από δύο χρόνια αγρανάπαυση, ξαναφυτεύεται το ίδιο αμπέλι με την ίδια ή με άλλη ποικιλία.

Νέα φύτευση θεωρείται η περίπτωση όπου το αμπέλι φυτεύεται είτε για πρώτη φορά ή το αμπέλι αυτό έχει εγκαταληφθεί πριν από χρόνια (περισσότερα από δύο) και τώρα δίνεται άδεια για επαναφύτευση.

3.7 Μονάδα μέτρησης της έκτασης

1 δεκάριο = 1.000 τετραγωνικά μέτρα
1 δεκάριο = 0,75 σκάλες
1 σκάλα = 1,34 δεκάρια
1 εκτάριο = 10 δεκάρια

3.8 Νομισματική μονάδα και Συναλλαγματικές Ισοτιμίες

1 Ευρώ (€) = 100 σεντ

A **legal person** can be public or company. Legal persons include: the State, regions, the church and its institutions, other institutions of public or semi-public government, foundations and all commercial enterprises – private, companies with limited liabilities (Ltd) and Public Companies.

3.5 Irrigation

Irrigated area is the area of crops which have actually been irrigated at least once during the reference period of the Survey.

3.6 Plantations

Replantation is considered the case where a vine is extirpated and after two years of being under fallow land, the same area is replanted with the same or another variety of grapes.

New plantation is the case where a vine is planted either for the first time or after being abandoned for more than two years and has now permission for a replantation.

3.7 Units of area measurement

1 decare = 1.000 square meters
1 decare = 0,75 donums
1 donum = 1,34 decares
1 hectare = 10 decares

3.8 Currency unit used and Exchange rates

1 Euro (€) = 100 cents

Ισοτιμία προς €	2002	2003	2004	2005	2006	2007	2008	Exchange rate €
Στερλίνα	0,63	0,69	0,68	0,68	0,68	0,68	0,80	Sterling pound
Δολλάριο ΗΠΑ	0,95	1,13	1,24	1,24	1,26	1,37	1,47	U.S. Dollar

3.9 Χρήση συμβόλων

... Δεν εφαρμόζεται
Μηδέν ή λιγότερο από το μισό της μονάδας
τόνος Μετρικός τόνος
€ Ευρώ

3.10 Symbols used

... Not applicable
0 Nil or less than half of the unit of measurement
ton Metric ton
€ Euro

ΜΕΡΟΣ Β: ΠΙΝΑΚΕΣ ΣΤΟΙΧΕΙΩΝ

PART B: DATA TABLES

ΠΙΝΑΚΑΣ 1. ΕΚΤΑΣΗ ΚΑΙ ΠΑΡΑΓΩΓΗ ΑΜΠΕΛΙΩΝ ΚΑΤΑ ΕΙΔΟΣ ΚΑΙ ΠΟΙΚΙΛΙΑ, 2006 - 2008
TABLE 1. AREA AND PRODUCTION OF VINES BY TYPE AND VARIETY, 2006 - 2008

Είδος/Ποικιλία Type/Variety	Σύνολο Παραγωγής/Total Production (κιλά)/(kilos)			Σύνολο Έκτασης/Total Area (δεκάρια)/(decares)		
	2006	2007	2008	2006	2007	2008
ΣΥΝΟΛΟ - TOTAL	39.979.557	33.892.258	32.462.178	90.515	81.939	84.479
Οινοποιήσιμα - Wine grapes	33.412.696	29.432.856	29.368.802	83.211	75.151	80.874
Μαύρο - Black:						
εκτός κουμανδαρίας- not used for coumandaria	13.973.997	12.352.737	9.901.879	35.301	30.936	30.673
για κουμανδαρία - used for coumandaria	385.831	300.733	310.009	2.420	2.210	2.292
Ξυνιστέρι - Xinisteri:						
εκτός κουμανδαρίας- not used for coumandaria	5.890.461	5.744.353	5.875.186	12.562	11.759	13.213
για κουμανδαρία - used for coumandaria	432.500	732.572	595.711	4.400	4.568	4.449
Μαλάγα - Malaga	1.028.449	707.345	768.356	1.743	1.535	1.679
Carignan Noir	4.788.653	3.732.752	3.810.516	7.315	6.081	6.326
Cabernet Franc	737.920	524.834	528.274	2.576	2.008	1.978
Cabernet Sauvignon	1.026.188	896.852	1.045.927	3.563	3.257	3.735
Μαραθεύτικο - Maratheftiko	171.861	1.291
Mataro	..	784.174	766.417	..	1.856	1.830
Όφθαλμο - Ophthalmos	..	704.783	714.179	..	1.390	1.333
Merlot	81.960	545
Σηράζ - Shiraz	..	284.652	329.666	..	1.751	1.971
Chardonnay	148.441	934
Σουλτανίνα - Sultana	2.067.471	3.167
Άλλες ποικιλίες - Other varieties	5.148.696	2.667.172	2.252.949	13.332	7.799	5.457
Επιτραπέζια - Table grapes	6.566.862	4.459.402	3.093.376	7.304	6.789	3.605
Σουλτανίνα - Sultana	5.113.819	3.450.357	2.005.526	5.786	5.422	2.241
Περλέτ - Perlet	245.910	176.632	128.242	204	179	138
Κάρντιναλ - Cardinal	474.574	258.847	290.247	374	276	328
Superior	287.205	361
Άλλες ποικιλίες - Other varieties	732.559	573.566	382.155	940	912	538

ΠΙΝΑΚΑΣ 2. ΕΚΤΑΣΕΙΣ ΑΜΠΕΛΙΩΝ ΚΑΤΑ ΕΙΔΟΣ ΚΑΙ ΚΑΤΑ ΕΠΑΡΧΙΑ ΚΑΙ ΚΟΙΝΟΤΗΤΑ, 2008
TABLE 2. AREAS UNDER VINES BY TYPE AND BY DISTRICT AND COMMUNITY, 2008

(δεκάρια-decares)

Κωδ. Code	Επαρχία Δήμος/Κοινότητα District Municipality/Community	Σ Υ Ν Ο Λ Ο T O T A L	Οινοποιήσιμα Wine Grapes	Επιτραπέζια Table Grapes
	Σ Υ Ν Ο Λ Ο - T O T A L	84.479	80.874	3.605
1	ΛΕΥΚΩΣΙΑ - LEFKOSIA	8.325	8.235	89
3	ΑΜΜΟΧΩΣΤΟΣ - AMMOCHOSTOS	44	39	5
4	ΛΑΡΝΑΚΑ - LARNACA	1.187	1.027	160
5	ΛΕΜΕΣΟΣ - LEMESOS	35.738	33.062	2.675
6	ΠΑΦΟΣ - PAFOS	39.185	38.511	675
1	ΛΕΥΚΩΣΙΑ - LEFKOSIA	8.325	8.235	89
1000	Δήμος Λευκωσίας	453	447	6
1010	Δήμος Αγίου Δομετίου	357	351	6
1011	Δήμος Έγκωμης	260	255	5
1012	Δήμος Στροβόλου	1.314	1.286	28
1013	Δήμος Αγλαντζιάς (Αγλαγγιά)	177	177	0
1021	Δήμος Λακατάμειας	585	572	13
1023	Δήμος Λατσιών (Λακκιά)	237	237	0
1024	Γέρι	26	21	5
1101	Μαθιάτης	*	*	0
1102	Αλάμπρα	*	*	0
1103	Αγία Βαρβάρα	6	6	0
1105	Νήσου	21	21	0
1106	Πέρα Χωριό	*	*	0
1107	Δήμος Ιδαλίου	48	48	0
1109	Λυθροδόντας & Μονή Προφήτη Ηλία	15	15	0
1200	Καμπί	319	317	*
1201	Φαρμακάς	1.001	999	*
1202	Απλίκι	12	12	0
1204	Γούρρη	83	83	0
1206	Άγιος Επιφάνιος (Ορεινής)	23	23	0
1208	Μαλούντα	14	14	0
1209	Κλήρου	28	28	0
1210	Αρεδιού	19	19	0
1212	Αγροκηπιά	13	13	0
1213	Μιτσερό (Περ. Μονή Αγ. Παντελ.)	15	13	*
1220	Καπέδες	5	4	*
1222	Αναλιόντας (Περ. Μονή Αρχ.Μιχ.)	7	7	0
1223	Καμπιά	23	23	0
1225	Τσέρι	107	107	0
1226	Πολιτικό -Μονή Αγ.Ηρακλ.&Φιλάνι	27	25	*
1227	Πέρα	57	57	0
1229	Ψιμολόφου	6	6	0
1230	Εργάτες	8	8	0
1231	Ανάγεια	8	8	0
1232	Πάνω Δευτερά	13	12	0
1233	Κάτω Δευτερά	29	29	0
1241	Παλαιομέτοχο	*	*	0
1243	Κοκκινοτριμιθιά	55	55	0
1244	Μάμμαρη	*	*	0
1300	Παλαιχώρι Μόρφου	184	184	0
1301	Ασκάς	326	323	*
1302	Άλωνα	229	226	*
1303	Φτεरिकούδι	45	45	0
1304	Πολύστυπος	323	323	0

(συν.-cont'd)

ΠΙΝΑΚΑΣ 2 (συν.). ΕΚΤΑΣΕΙΣ ΑΜΠΕΛΙΩΝ ΚΑΤΑ ΕΙΔΟΣ ΚΑΙ ΚΑΤΑ ΕΠΑΡΧΙΑ ΚΑΙ ΚΟΙΝΟΤΗΤΑ, 2008

TABLE 2 (cont'd). AREAS UNDER VINES BY TYPE AND BY DISTRICT AND COMMUNITY, 2008

(δεκάρια-decares)

Κωδ. Code	Επαρχία Δήμος/Κοινότητα District Municipality/Community	ΣΥΝΟΛΟ TOTAL	Οινοποιήσιμα Wine Grapes	Επιτραπέζια Table Grapes
1305	Λαγουδερά	103	103	0
1307	Λιβάδια	7	7	0
1308	Αληθινού	21	21	0
1309	Πλατανιστάσα	101	101	0
1310	Παλαιχώρι Ορεινής	83	83	0
1320	Ξυλιάτος	15	15	0
1322	Νικητάρι (Περιλ. Ασίνου)	*	*	0
1323	Βυζακιά	6	5	*
1324	Αγία Μαρίνα (Ξυλιάτος)	45	45	0
1327	Ορούντα	21	21	0
1329	Κάτω Κουτραφάς (Περιλ. Μάνδρες)	*	*	0
1360	Ακάκι	25	25	0
1361	Περιστερώνα	29	29	0
1362	Αστρομερίτης	19	19	0
1368	Μένικο	10	10	0
1400	Σπήλια	45	45	0
1402	Αγία Ειρήνη	14	14	0
1403	Καννάβια (Περιλ. Καπουρά)	38	38	0
1404	Κακοπετριά -Πλατάνια,Αγ.Νικ.Στ.	*	*	0
1406	Γαλάτα	6	6	0
1407	Σινάορος	12	12	0
1409	Τεμβριά	10	10	0
1410	Κοράκου (Περιλ. Αγρολάδου)	24	24	0
1411	Ευρύχου	11	11	0
1422	Μουτουλλάς	92	91	*
1423	Οίκος	134	134	0
1424	Καλοπαναγιώτης-Ορκόντας,Ι.Λαμπ.	51	43	8
1425	Γερακιές	586	583	*
1426	Τσακίστρα (Περιλ. Μονή Κύκκου)	86	86	0
1427	Κάμπος	228	228	0
1457	Κάτω Πύργος	6	6	0
3	ΑΜΜΟΧΩΣΤΟΣ - ΑΜΜΟCHOSTOS	44	39	5
3100	Δήμος Αγίας Νάπας -& Αγία Θέκλα	4	4	0
3101	Δήμος Παραλμνίου	11	9	*
3102	Δήμος Δερύνειας-Στροβίλ.&Α.Νικ.	*	*	0
3103	Σωτήρα	15	15	0
3105	Φρέναρος	5	5	0
3110	Αυγόρου (& Μονή 'Αγιος Κενδέας)	*	*	0
3111	'Αχνα (Περιλ. Δασάκι)	*	0	*
4	ΛΑΡΝΑΚΑ - LARNACA	1.187	1.027	160
4000	Δήμος Λάρνακας	157	139	17
4010	Δήμος Αραδίππου	91	91	0
4012	Δρομολαζιά	13	13	0
4102	Βορόκληνη(Ορόκληνη)	20	20	0
4105	Ξυλοτύμβου (Περιλ.Δεκέλεια)	11	11	0
4107	Ξυλοφάγου	*	*	*
4110	Κίτι	4	0	4
4120	Μαζωτός	114	103	11
4122	Αναφωτίδα	480	365	115
4125	Αλεθρικό	*	*	0

(συν.-cont'd)

ΠΙΝΑΚΑΣ 2 (συν.). ΕΚΤΑΣΕΙΣ ΑΜΠΕΛΙΩΝ ΚΑΤΑ ΕΙΔΟΣ ΚΑΙ ΚΑΤΑ ΕΠΑΡΧΙΑ ΚΑΙ ΚΟΙΝΟΤΗΤΑ, 2008

TABLE 2 (cont'd). AREAS UNDER VINES BY TYPE AND BY DISTRICT AND COMMUNITY, 2008

(δεκάρια-decares)

Κωδ. Code	Επαρχία Δήμος/Κοινότητα District Municipality/Community	ΣΥΝΟΛΟ TOTAL	Οινοποιήσιμα Wine Grapes	Επιτραπέζια Table Grapes
4127	Αγγλισίδες	*	*	0
4202	Δήμος Αθιένου	28	28	0
4215	Κόρνος(Περιλ.Μονή Αγίας Θέκλας)	20	20	0
4302	Καλαβασός	22	17	4
4304	Χοιροκοιτία	4	4	0
4308	Σκαρίνου	*	0	*
4309	Κοφίνου	*	*	*
4311	Δήμος Πάνω Λευκάρων	*	*	0
4313	Βάβλα (Περιλ. Μονή Αγίου Μηνά)	7	5	*
4315	Ορά (Περιλ. Δράπια και Παρσάτα)	11	11	0
4317	Οδού	78	78	0
4318	'Αγιοι Βαβατσινιάς	116	113	4
5	ΛΕΜΕΣΟΣ - LEMESOS	35.738	33.062	2.675
5000	Δήμος Λεμεσού	8.572	8.055	517
5011	Δήμος Μέσα Γειτονιάς	634	622	12
5012	Δήμος Αγίου Αθανασίου	258	254	5
5013	Δήμος Γερμασόγειας	256	241	15
5020	Πάνω Πολεμίδα	137	131	6
5021	'Υψωνας	1.586	788	798
5022	Δήμος Κάτω Πολεμιδιών	2.320	2.207	113
5100	Παλόδεα	60	60	0
5101	Παραμύθα-& Μονή Παναγίας Ευαγγ.	6	*	*
5103	Φασούλα	24	21	*
5104	Μαθικολώνη	7	7	0
5105	Γεράσα	176	176	0
5106	Αψιού	10	10	0
5107	Απεσιά	20	20	0
5108	Κορφή	45	45	0
5109	Λιμνάτης	198	198	0
5110	Καπηλειό	118	118	0
5123	Ακρούντα	23	23	0
5125	Παρεκκλησιά	22	22	0
5128	Μονή	14	14	0
5132	Σανίδα	4	4	0
5136	Κελλάκι -& Μονή Ζωοδόχου Πηγής	17	*	16
5142	'Αγιος Παύλος	470	470	0
5143	'Αγιος Κωνσταντίνος	543	543	0
5144	Συκόπετρα	11	11	0
5145	Λουβαράς	503	502	*
5146	Καλό Χωριό (Περιλ. 'Αθρακος)	462	462	0
5147	Ζωοπηγή	466	466	0
5200	Ακρωτήρι -& Μονή Αγίου Νικολάου	70	12	57
5201	Ασώματος (Περιλ. Φασούρι)	67	0	67
5203	Τραχόνι	55	27	28
5210	Κολόσσι	234	138	97
5211	Ερήμη	42	30	12
5212	Επισκοπή	283	49	234
5213	Καντού	91	32	59
5220	Πραστιό (Αυδήμου)	39	28	11
5221	Παραμάλι	160	160	0

(συν.-cont'd)

ΠΙΝΑΚΑΣ 2 (συν.). ΕΚΤΑΣΕΙΣ ΑΜΠΕΛΙΩΝ ΚΑΤΑ ΕΙΔΟΣ ΚΑΙ ΚΑΤΑ ΕΠΑΡΧΙΑ ΚΑΙ ΚΟΙΝΟΤΗΤΑ, 2008

TABLE 2 (cont'd). AREAS UNDER VINES BY TYPE AND BY DISTRICT AND COMMUNITY, 2008

(δεκάρια-decares)

Κωδ. Code	Επαρχία Δήμος/Κοινότητα District Municipality/Community	ΣΥΝΟΛΟ TOTAL	Οινοποιήσιμα Wine Grapes	Επιτραπέζια Table Grapes
5222	Αυδήμου	1.784	1.619	165
5223	Πλατανίστεια	48	48	0
5224	'Αγιος Θωμάς	17	17	0
5225	Αλέκτορα	658	571	87
5226	Ανώγυρα	168	149	19
5227	Πισσούρι	418	213	205
5300	Σούνι-Ζανακιά	115	115	0
5302	'Αλασσα	*	0	*
5303	Κάτω Κιβίδες	227	216	11
5305	'Αγιος Αμβρόσιος	164	164	0
5306	'Αγιος Θεράπων	214	212	*
5307	Λόφου	44	44	0
5308	Πάχνα	2.233	2.171	61
5310	'Αγιος Γεώργιος	121	105	16
5311	Δωρός	286	285	*
5312	Λάνεια	113	111	*
5313	Σιλίκου	183	182	*
5314	Μονάγρι-& Μονή Παναγίας Αμασγού	188	188	0
5315	Τριμήκληνη	101	97	*
5316	'Αγιος Μάμας	427	425	*
5317	Κουκά	8	8	0
5320	Δωρά	317	317	0
5322	'Αρσος	769	769	0
5324	Μαλιά	563	563	0
5325	Βάσα (Κοιλανίου)	628	628	0
5326	Βουνί	360	360	0
5327	Πέρα Πεδί	135	132	*
5328	Μανδριά	390	390	0
5329	Ποταμιού	412	412	0
5330	'Ομοδος	1.788	1.787	*
5331	Κοιλάνι	766	757	8
5340	'Αγιος Δημήτριος	89	73	16
5341	Παλαιόμυλος	*	*	0
5342	Πρόδρομος (Περίλ. Τρικουκκιά)	9	9	0
5343	Καμινάρια	170	170	0
5344	Τρεις Ελιές	89	89	0
5345	Λεμίθου	61	61	0
5350	Κάτω Πλάτρες (Τορναρίδες)	163	163	*
5351	Πάνω Πλάτρες (Περίλ. Τροόδος)	31	31	0
5352	Φοινί (Περ. Μονή Τροοδίτισσας)	350	350	0
5354	Κάτω Αμίαντος	45	45	0
5360	'Αγιος Θεόδωρος	168	168	0
5361	'Αγιος Ιωάννης	473	473	0
5362	Κάτω Μύλος	22	22	0
5363	Ποταμίτισσα	99	99	0
5364	Δύμες	126	125	*
5365	Πελένδρι (Περίλ. Κάρδαμα)	162	161	*
5366	Αγρός	773	763	11
5367	Αγρίδια	178	178	0
5368	Χανδριά	160	159	*
5369	Κυπερούντα	916	913	*

(συν.-cont'd)

ΠΙΝΑΚΑΣ 2 (συν.). ΕΚΤΑΣΕΙΣ ΑΜΠΕΛΙΩΝ ΚΑΤΑ ΕΙΔΟΣ ΚΑΙ ΚΑΤΑ ΕΠΑΡΧΙΑ ΚΑΙ ΚΟΙΝΟΤΗΤΑ, 2008

TABLE 2 (cont'd). AREAS UNDER VINES BY TYPE AND BY DISTRICT AND COMMUNITY, 2008

(δεκάρια-decares)

Κωδ. Code	Επαρχία Δήμος/Κοινότητα District Municipality/Community	Σ Υ Ν Ο Λ Ο T O T A L	Οινοποιήσιμα Wine Grapes	Επιτραπέζια Table Grapes
6	ΠΑΦΟΣ - PAFOS	39.185	38.511	675
6000	Δήμος Πάφου	9.957	9.756	201
6010	Δήμος Γεροσκήπου	1.556	1.411	145
6011	Κονιά	129	126	*
6013	Κολώνη (Περιλ. Μονή Ανατολικό)	52	52	0
6014	Αχέλεια	116	98	18
6020	Χλώρακας	326	303	23
6021	Λέμπα	13	*	10
6022	Έμπα	472	465	7
6023	Τρεμιθούσα	55	55	0
6024	Μέσα Χωριό	71	71	0
6025	Μεσόγη	181	172	9
6026	Τάλα (Περ. Μονή Αγίου Νεοφύτου)	15	15	0
6027	Κισσόνεργα	136	128	8
6100	Κούκλια	45	24	22
6101	Μανδριά	11	0	11
6102	Νικόκλεια	5	5	0
6104	Τίμη	41	41	0
6107	Αναρίτα	99	99	0
6110	Μαραθούντα	8	8	0
6111	Άρμου	14	13	*
6112	Επισκοπή	40	40	0
6113	Νατά	15	15	0
6114	Χολέτρια	33	33	0
6115	Αξύλου	351	351	0
6116	Ελεδιό	80	80	0
6120	Τσάδα	1.003	1.003	0
6121	Κοΐλη	975	975	0
6122	Στρουμπί	2.697	2.695	*
6123	Πολέμι	2.286	2.285	*
6124	Καλλέπεια (Περιλ. Μορόνερο)	436	436	0
6125	Λετύμβου	866	866	0
6128	Λεμόνα	279	279	0
6129	Χούλου	410	410	0
6130	Ακουρσός	21	21	0
6132	Κάθικας	1.706	1.702	5
6133	Δήμος Πέγειας-&Αγ.Γεώργ.Πέγειας	387	230	157
6200	Πάνω Αρχιμανδρίτα-& Κάτω Αρχιμ.	81	81	0
6201	Φασούλα	105	105	0
6204	Μαμόνια	42	42	0
6205	Άγιος Γεώργιος	35	35	0
6206	Σταυροκόννου	417	417	0
6208	Τραχυπέδουλα	393	393	0
6210	Κελοκέδαρα	473	473	0
6211	Σαλαμιού	1.121	1.121	0
6213	Κέδαρες	100	100	0
6214	Μέσανα	166	163	*
6215	Πραιτώρι	190	190	0
6216	Φιλούσα (Κελοκεδάρων)	107	105	*
6217	Αρμίνου	52	52	0

(συν.-cont'd)

ΠΙΝΑΚΑΣ 2 (συν.). ΕΚΤΑΣΕΙΣ ΑΜΠΕΛΙΩΝ ΚΑΤΑ ΕΙΔΟΣ ΚΑΙ ΚΑΤΑ ΕΠΑΡΧΙΑ ΚΑΙ ΚΟΙΝΟΤΗΤΑ, 2008

TABLE 2 (cont'd). AREAS UNDER VINES BY TYPE AND BY DISTRICT AND COMMUNITY, 2008

(δεκάρια-decares)

Κωδ. Code	Επαρχία Δήμος/Κοινότητα District Municipality/Community	Σ Υ Ν Ο Λ Ο TOTAL	Οινοποιήσιμα Wine Grapes	Επιτραπέζια Table Grapes
6218	'Αγιος Νικόλαος (Περ. Περάβασα)	645	645	0
6219	'Αγιος Ιωάννης (Περ. Μαλούντα)	453	453	0
6220	Αμαργέτη	524	524	0
6221	Αγία Μαρίνα (Κελοκεδάρων)	38	38	0
6222	Πενταλιά	205	205	0
6224	Γαλαταριά	410	410	0
6225	Κοιλίνεια	351	351	0
6227	Στατός-'Αγιος Φώτιος-&Αμπελίτης	1.206	1.205	*
6230	Πάνω Παναγιά-&Μονή Χρυσορ.&Αγιά	2.197	2.196	*
6231	Ασπρογιά	130	130	0
6300	Ψάθι	143	143	0
6301	'Αγιος Δημητριανός	119	119	0
6302	Καναβιού (Περιλ. Μελαμιού)	337	337	0
6303	Θρίνια (Δρίνια)	95	95	0
6305	Κρίτου Μαρόττου	63	63	0
6306	Φύτη	305	305	0
6307	Λάσα	74	74	0
6308	Δρύμου	72	72	0
6310	Σίμου	90	90	0
6315	Φιλούσα (Χρυσοχούς)	*	*	0
6320	Λυσός-&Αγ.Μερκούρ.&Σταυρός Ψάκ.	*	*	0
6321	Περιστερώνα	22	22	0
6330	Θελέτρα	783	783	0
6331	Γιόλου	797	797	0
6332	Πάνω Ακουρδάλεια	39	39	0
6333	Μηλιού -& Μονή Αγίων Αναργύρων	25	25	0
6335	Τέρα	7	7	0
6336	Κρίτου Τέρα	128	128	0
6338	Χόλη	10	10	0
6340	Καραμουλλήδες	8	8	0
6343	Δήμος Πόλις	63	36	27
6344	Νέο Χωριό(Περ.Λουτρά Αφροδίτης)	7	7	0
6345	Γουδί	8	8	0
6350	Κάτω Αρόδες	230	230	0
6351	Πάνω Αρόδες	324	324	0
6352	'Ινεια	555	549	6
6353	Δρούσεια (Περιλ. Πιττόκοπος)	439	439	0
6361	Κυνούσα	15	15	0
6363	Αργάκα	60	52	7
6365	Αγία Μαρίνα (Χρυσοχούς)	33	30	*
6367	Πομός (Περιλ. Παλιάμπελα)	*	*	0
6368	Στενή	*	*	0

* Εκτάσεις μικρότερες ή ίσες με 3 δεκάρια δεν παρουσιάζονται κατά κοινότητα για σκοπούς προστασίας των προσωπικών δεδομένων των κατόχων. Οι εκτάσεις αυτές περιλαμβάνονται, όμως, στο σύνολο της κάθε επαρχίας.

* Areas less than or equal to 3 decares are not shown by community for the protection of personal data of the holders. However, those areas are included in the total area by district.

ΠΙΝΑΚΑΣ 3. ΕΚΤΑΣΕΙΣ ΟΙΝΟΠΟΙΗΣΙΜΩΝ ΣΤΑΦΥΛΙΩΝ ΚΑΤΑ ΗΛΙΚΙΑ ΚΑΙ ΚΑΤΑ ΕΠΑΡΧΙΑ ΚΑΙ ΚΟΙΝΟΤΗΤΑ, 2008

TABLE 3. AREAS OF WINE GRAPES BY AGE AND BY DISTRICT AND COMMUNITY, 2008

(δεκάρια-decares)

Κωδ. Code	Επαρχία Δήμος/Κοινότητα District Municipality/Community	ΣΥΝΟΛΟ TOTAL	Τάξεις ηλικιών των αμπελιών (χρόνια) Grouping of vines' ages (years)				
			Μικρότερη των 5 Less than 5	6 - 9	10 - 19	20 - 29	30 και άνω 30 and over
	ΣΥΝΟΛΟ - TOTAL	80.874	9.448	7.227	10.817	8.710	44.671
1	ΛΕΥΚΩΣΙΑ - LEFKOSIA	8.235	243	239	248	382	7.124
3	ΑΜΜΟΧΩΣΤΟΣ - AMMOCHOSTOS	39	12	0	*	8	16
4	ΛΑΡΝΑΚΑ - LARNACA	1.027	13	18	63	189	744
5	ΛΕΜΕΣΟΣ - LEMESOS	33.062	3.589	1.659	3.207	3.169	21.439
6	ΠΑΦΟΣ - PAFOS	38.511	5.591	5.311	7.298	4.962	15.349
1	ΛΕΥΚΩΣΙΑ - LEFKOSIA	8.235	243	239	248	382	7.124
1000	Δήμος Λευκωσίας	447	17	42	51	94	243
1010	Δήμος Αγίου Δομετίου	351	13	11	38	11	278
1011	Δήμος Έγκωμης	255	62	0	0	31	163
1012	Δήμος Στροβόλου	1.286	22	41	35	104	1.084
1013	Δήμος Αγλαντζιάς (Αγλαγγιά)	177	8	0	6	20	142
1021	Δήμος Λακατάμειας	572	7	19	11	24	512
1023	Δήμος Λατσιών (Λακκιά)	237	*	0	31	16	188
1024	Γέρι	21	0	0	0	*	19
1101	Μαθιάτης	*	0	0	0	0	*
1102	Αλάμπρα	*	0	0	0	0	*
1103	Αγία Βαρβάρα	6	0	0	*	0	4
1105	Νήσου	21	0	15	0	6	0
1106	Πέρα Χωριό	*	0	0	0	0	*
1107	Δήμος Ιδαλίου	48	7	*	0	15	22
1109	Λυθροδόνας & Μονή Προφήτη Ηλία	15	*	0	*	0	12
1200	Καμπί	317	11	0	0	0	307
1201	Φαρμακάς	999	34	23	8	18	915
1202	Απλίκι	12	0	0	0	0	12
1204	Γούρρη	83	6	*	*	*	73
1206	Άγιος Επιφάνιος (Ορεινής)	23	0	5	*	0	15
1208	Μαλούντα	14	0	0	0	0	14
1209	Κλήρου	28	0	0	0	0	28
1210	Αρεδιού	19	0	0	0	0	19
1212	Αγροκηπιά	13	0	*	0	0	12
1213	Μιτσερό (Περ. Μονή Αγ. Παντελ.)	13	0	0	*	4	7
1220	Καπέδες	4	0	0	4	*	0
1222	Αναλιόντας (Περ. Μονή Αρχ.Μιχ.)	7	0	0	0	0	7
1223	Καμπιά	23	0	0	0	0	23
1225	Τσέρι	107	0	7	28	0	72
1226	Πολιτικό -Μονή Αγ.Ηρακλ.&Φιλάνι	25	0	0	*	0	23
1227	Πέρα	57	*	54	0	0	*
1229	Ψιμολόφου	6	0	0	0	0	6
1230	Εργάτες	8	0	0	*	0	7
1231	Ανάγεια	8	0	0	0	0	8
1232	Πάνω Δευτερά	12	0	0	0	*	9
1233	Κάτω Δευτερά	29	0	0	0	0	29
1241	Παλαιομέτοχο	*	0	*	0	0	0
1243	Κοκκινοτριμιθιά	55	0	0	*	7	47
1244	Μάμμαρη	*	0	0	0	0	*
1300	Παλαιχώρι Μόρφου	184	0	0	0	0	184
1301	Ασκάς	323	18	4	*	*	298

(συν.-cont'd)

ΠΙΝΑΚΑΣ 3 (συν.). ΕΚΤΑΣΕΙΣ ΟΙΝΟΠΟΙΗΣΙΜΩΝ ΣΤΑΦΥΛΙΩΝ ΚΑΤΑ ΗΛΙΚΙΑ ΚΑΙ ΚΑΤΑ ΕΠΑΡΧΙΑ ΚΑΙ ΚΟΙΝΟΤΗΤΑ, 2008

TABLE 3 (cont'd). AREAS OF WINE GRAPES BY AGE AND BY DISTRICT AND COMMUNITY, 2008

(δεκάρια-decares)

Κωδ. Code	Επαρχία Δήμος/Κοινότητα District Municipality/Community	ΣΥΝΟΛΟ TOTAL	Τάξεις ηλικιών των αμπελιών (χρόνια) Grouping of vines' ages (years)				
			Μικρότερη των 5 Less than 5	6 - 9	10 - 19	20 - 29	30 και άνω 30 and over
			1302	'Αλωνα	226	0	0
1303	Φτερικούδι	45	6	0	0	0	39
1304	Πολύστυπος	323	0	0	0	5	319
1305	Λαγουδερά	103	0	0	0	*	101
1307	Λιβάδια	7	0	0	0	0	7
1308	Αληθινού	21	0	0	0	0	21
1309	Πλατανιστάσα	101	0	0	0	0	101
1310	Παλαιχώρι Ορεινής	83	0	0	*	0	82
1320	Ξυλιάτος	15	0	0	*	0	13
1322	Νικητάρι (Περιλ. Ασίνου)	*	0	0	0	0	*
1323	Βυζακιά	5	0	0	*	*	*
1324	Αγία Μαρίνα (Ξυλιάτου)	45	*	0	0	0	43
1327	Ορούντα	21	12	0	0	0	9
1329	Κάτω Κουτραφάς (Περιλ. Μάνδρες)	*	0	0	0	0	*
1360	Ακάκι	25	7	0	0	0	18
1361	Περιστερόνα	29	0	0	0	0	29
1362	Αστρομερίτης	19	0	11	0	*	6
1368	Μένικο	10	0	0	0	0	10
1400	Σπήλια	45	0	0	0	0	45
1402	Αγία Ειρήνη	14	0	0	0	0	14
1403	Καννάβια (Περιλ. Καπουρά)	38	0	0	*	0	37
1404	Κακοπετριά -Πλατάνια,Αγ.Νικ.Στ.	*	0	0	0	0	*
1406	Γαλάτα	6	0	0	0	0	6
1407	Σινάορος	12	5	0	7	0	0
1409	Τεμβριά	10	0	0	0	0	10
1410	Κοράκου (Περιλ. Αγρολάδου)	24	0	0	7	0	17
1411	Ευρύχου	11	0	0	0	0	11
1422	Μουτουλλάς	91	0	0	0	0	91
1423	Οίκος	134	0	0	0	0	134
1424	Καλοπαναγιώτης-Ορκόντας,Ι.Λαμπ.	43	0	0	*	0	42
1425	Γερακιές	583	0	0	0	4	579
1426	Τσακίστρα (Περιλ. Μονή Κύκκου)	86	0	*	0	*	82
1427	Κάμπος	228	*	0	0	7	219
1457	Κάτω Πύργος	6	0	0	0	0	6
3	ΑΜΜΟΧΩΣΤΟΣ - AMMOCHOSTOS	39	12	0	*	8	16
3100	Δήμος Αγίας Νάπας -& Αγία Θέκλα	4	0	0	0	0	4
3101	Δήμος Παραλιμνίου	9	0	0	0	0	9
3102	Δήμος Δερύνειας-Στροβίλ.&Α.Νικ.	*	0	0	0	*	0
3103	Σωτήρα	15	12	0	*	0	0
3105	Φρέναρος	5	0	0	0	5	0
3110	Αυγόρου (& Μονή 'Αγιος Κενδέας)	*	0	0	0	0	*
4	ΛΑΡΝΑΚΑ - LARNACA	1.027	13	18	63	189	744
4000	Δήμος Λάρνακας	139	0	*	18	*	117
4010	Δήμος Αραδίππου	91	0	0	9	59	23
4012	Δρομολαξιά	13	0	0	0	0	13
4102	Βορόκληνη(Ορόκληνη)	20	0	0	0	20	0
4105	Ξυλοτύμβου (Περιλ.Δεκέλεια)	11	0	0	0	0	11
4107	Ξυλοφάγου	*	*	0	0	0	0

(συν.-cont'd)

ΠΙΝΑΚΑΣ 3 (συν.). ΕΚΤΑΣΕΙΣ ΟΙΝΟΠΟΙΗΣΙΜΩΝ ΣΤΑΦΥΛΙΩΝ ΚΑΤΑ ΗΛΙΚΙΑ ΚΑΙ ΚΑΤΑ ΕΠΑΡΧΙΑ ΚΑΙ ΚΟΙΝΟΤΗΤΑ, 2008

TABLE 3 (cont'd). AREAS OF WINE GRAPES BY AGE AND BY DISTRICT AND COMMUNITY, 2008

(δεκάρια-decares)

Κοδ. Code	Επαρχία Δήμος/Κοινότητα District Municipality/Community	ΣΥΝΟΛΟ TOTAL	Τάξεις ηλικιών των αμπελιών (χρόνια) Grouping of vines' ages (years)				
			Μικρότερη των 5 Less than 5	6 - 9	10 - 19	20 - 29	30 και άνω 30 and over
			4120	Μαζωτός	103	0	0
4122	Αναφωτίδα	365	*	4	25	61	273
4125	Αλεθρικό	*	0	*	0	0	0
4127	Αγγλισίδες	*	0	0	0	0	*
4202	Δήμος Αθίνου	28	0	7	0	9	11
4215	Κόρνος(Περιλ.Μονή Αγίας Θέκλας)	20	6	0	0	0	14
4302	Καλαβασός	17	0	0	0	17	0
4304	Χοιροκοιτία	4	*	0	*	0	0
4309	Κοφίνου	*	0	0	*	0	0
4311	Δήμος Πάνω Λευκάρων	*	0	0	0	*	*
4313	Βάβλα (Περιλ. Μονή Αγίου Μηνά)	5	0	0	0	0	5
4315	Ορά (Περιλ. Δράπια και Παρσάτα)	11	0	4	0	*	*
4317	Οδού	78	0	0	0	0	78
4318	'Αγιοι Βαβατσινιάς	113	0	0	*	7	102
5	ΛΕΜΕΣΟΣ - LEMESOS	33.062	3.589	1.659	3.207	3.169	21.439
5000	Δήμος Λεμεσού	8.055	969	450	1.166	1.049	4.420
5011	Δήμος Μέσα Γειτονιάς	622	108	17	32	66	400
5012	Δήμος Αγίου Αθανασίου	254	37	40	15	60	101
5013	Δήμος Γερμασόγειας	241	47	22	15	15	143
5020	Πάνω Πολεμίδα	131	55	8	5	0	62
5021	'Υψωνας	788	111	34	54	196	393
5022	Δήμος Κάτω Πολεμιδιών	2.207	280	151	403	281	1.092
5100	Παλόδεια	60	0	0	0	7	53
5101	Παραμύθα-& Μονή Παναγίας Ευαγγ.	*	0	0	0	0	*
5103	Φασούλα	21	0	0	0	0	21
5104	Μαθικολώνη	7	0	0	0	0	7
5105	Γεράσα	176	46	4	4	36	86
5106	Αψιού	10	9	0	0	*	0
5107	Απεσιά	20	11	0	0	0	10
5108	Κορφή	45	17	0	5	0	23
5109	Λιμνάτης	198	41	32	5	20	99
5110	Καπηλειό	118	19	0	28	72	0
5123	Ακρούντα	23	*	0	0	0	20
5125	Παρεκκλησιά	22	11	11	0	0	0
5128	Μονή	14	0	0	0	14	0
5132	Σανίδα	4	0	0	0	0	4
5136	Κελλάκι -& Μονή Ζωοδόχου Πηγής	*	0	0	0	*	0
5142	'Αγιος Παύλος	470	10	*	8	6	444
5143	'Αγιος Κωνσταντίνος	543	0	0	0	47	496
5144	Συκόπετρα	11	0	0	0	0	11
5145	Λουβαράς	502	43	0	*	13	444
5146	Καλό Χωριό (Περιλ. 'Αθρακος)	462	88	*	0	15	359
5147	Ζωοπηγή	466	*	0	5	23	437
5200	Ακρωτήρι -& Μονή Αγίου Νικολάου	12	0	0	0	0	12
5203	Τραχώνι	27	0	0	0	0	27
5210	Κολόσσι	138	0	21	20	8	88
5211	Ερήμη	30	0	0	8	4	18
5212	Επισκοπή	49	0	0	0	12	37
5213	Καντού	32	0	0	0	0	32

(συν.-cont'd)

ΠΙΝΑΚΑΣ 3 (συν.). ΕΚΤΑΣΕΙΣ ΟΙΝΟΠΟΙΗΣΙΜΩΝ ΣΤΑΦΥΛΙΩΝ ΚΑΤΑ ΗΛΙΚΙΑ ΚΑΙ ΚΑΤΑ ΕΠΑΡΧΙΑ ΚΑΙ ΚΟΙΝΟΤΗΤΑ, 2008

TABLE 3 (cont'd). AREAS OF WINE GRAPES BY AGE AND BY DISTRICT AND COMMUNITY, 2008

(δεκάρια-decares)

Κωδ. Code	Επαρχία Δήμος/Κοινότητα District Municipality/Community	ΣΥΝΟΛΟ TOTAL	Τάξεις ηλικιών των αμπελιών (χρόνια) Grouping of vines' ages (years)				
			Μικρότερη των 5 Less than 5	6 - 9	10 - 19	20 - 29	30 και άνω 30 and over
			5220	Πρασιτιό (Αυδήμου)	28	0	*
5221	Παραμάλι	160	0	0	0	6	154
5222	Αυδήμου	1.619	0	0	*	53	1.565
5223	Πλατανίστεια	48	0	0	0	0	48
5224	'Αγιος Θωμάς	17	0	0	0	0	17
5225	Αλέκτορα	571	72	0	9	0	490
5226	Ανώγυρα	149	0	0	23	23	102
5227	Πισσούρι	213	0	12	48	6	147
5300	Σούνι-Ζανακιά	115	*	12	19	27	54
5303	Κάτω Κιβίδες	216	12	13	18	52	121
5305	'Αγιος Αμβρόσιος	164	9	0	72	27	56
5306	'Αγιος Θεράπων	212	49	26	20	28	89
5307	Λόφου	44	0	0	0	0	44
5308	Πάχνα	2.171	474	267	255	111	1.064
5310	'Αγιος Γεώργιος	105	0	0	0	10	95
5311	Δωρός	285	83	17	17	35	132
5312	Λάνεια	111	65	*	4	*	39
5313	Σιλίκου	182	41	*	0	12	126
5314	Μονάγρι-& Μονή Παναγίας Αμασγού	188	50	11	22	12	93
5315	Τριμήκληνη	97	0	6	20	8	62
5316	'Αγιος Μάμας	425	135	67	61	29	133
5317	Κουκά	8	*	0	0	0	6
5320	Δωρά	317	7	38	41	15	216
5322	'Αρσος	769	49	90	144	75	411
5324	Μαλιά	563	38	26	5	0	494
5325	Βάσα (Κοιλανίου)	628	37	29	172	21	369
5326	Βουνί	360	7	31	57	32	233
5327	Πέρα Πεδί	132	26	0	*	16	89
5328	Μανδριά	390	28	4	8	10	340
5329	Ποταμιού	412	26	26	27	5	329
5330	'Ομοδος	1.787	175	100	241	223	1.048
5331	Κοιλάνι	757	123	39	63	128	404
5340	'Αγιος Δημήτριος	73	0	0	*	0	72
5341	Παλαϊόμυλος	*	0	0	0	0	*
5342	Πρόδρομος (Περίλ. Τρικουκκιά)	9	7	0	0	0	*
5343	Καμινάρια	170	0	0	*	0	169
5344	Τρεις Ελιές	89	0	0	0	6	83
5345	Λεμίθου	61	0	0	0	0	61
5350	Κάτω Πλάτρες (Τορναρίδες)	163	0	4	23	15	121
5351	Πάνω Πλάτρες (Περίλ. Τροόδος)	31	0	0	5	0	26
5352	Φοινί (Περ. Μονή Τροοδίτισσας)	350	9	0	7	7	326
5354	Κάτω Αμίαντος	45	0	0	0	8	37
5360	'Αγιος Θεόδωρος	168	*	*	0	20	145
5361	'Αγιος Ιωάννης	473	*	0	*	11	458
5362	Κάτω Μύλος	22	0	0	*	15	6
5363	Ποταμίτισσα	99	6	0	*	*	91
5364	Δύμες	125	0	0	4	6	115
5365	Πελένδρι (Περίλ. Κάρδαμα)	161	29	0	17	21	94
5366	Αγρός	763	10	39	5	69	639

(συν.-cont'd)

ΠΙΝΑΚΑΣ 3 (συν.). ΕΚΤΑΣΕΙΣ ΟΙΝΟΠΟΙΗΣΙΜΩΝ ΣΤΑΦΥΛΙΩΝ ΚΑΤΑ ΗΛΙΚΙΑ ΚΑΙ ΚΑΤΑ ΕΠΑΡΧΙΑ ΚΑΙ ΚΟΙΝΟΤΗΤΑ, 2008

TABLE 3 (cont'd). AREAS OF WINE GRAPES BY AGE AND BY DISTRICT AND COMMUNITY, 2008

(δεκάρια-decares)

Κωδ. Code	Επαρχία Δήμος/Κοινότητα District Municipality/Community	ΣΥΝΟΛΟ TOTAL	Τάξεις ηλικιών των αμπελιών (χρόνια) Grouping of vines' ages (years)				
			Μικρότερη των 5 Less than 5	6 - 9	10 - 19	20 - 29	30 και άνω 30 and over
			5367	Αγρίδια	178	0	0
5368	Χανδριά	159	0	0	0	8	151
5369	Κυπερούντα	913	109	*	12	60	732
6	ΠΑΦΟΣ - PAFOS	38.511	5.591	5.311	7.298	4.962	15.349
6000	Δήμος Πάφου	9.756	1.462	1.798	2.021	1.533	2.941
6010	Δήμος Γεροσκήπου	1.411	381	136	215	213	467
6011	Κονιά	126	21	29	14	44	18
6013	Κολώνη (Περλ. Μονή Ανατολικό)	52	9	0	4	0	39
6014	Αχέλεια	98	0	0	0	84	14
6020	Χλώρακας	303	107	24	57	13	103
6021	Λέμπα	*	0	0	0	0	*
6022	Έμπα	465	137	49	88	76	115
6023	Τρεμιθούσα	55	6	*	0	10	38
6024	Μέσα Χωριό	71	0	24	0	14	33
6025	Μεσόγη	172	34	28	17	41	52
6026	Τάλα (Περ. Μονή Αγίου Νεοφύτου)	15	*	0	0	0	13
6027	Κισσόνεργα	128	14	7	37	24	45
6100	Κούκλια	24	10	14	0	0	0
6102	Νικόκλεια	5	*	0	0	0	*
6104	Τίμη	41	21	17	0	*	*
6107	Αναρίτα	99	15	13	17	22	33
6110	Μαραθούντα	8	0	0	0	6	*
6111	Άρμου	13	0	0	0	0	13
6112	Επισκοπή	40	0	32	0	4	4
6113	Νατά	15	0	0	6	0	8
6114	Χολέτρια	33	0	0	0	0	33
6115	Αξύλου	351	0	0	0	0	351
6116	Ελεδιό	80	0	28	13	13	27
6120	Τσάδα	1.003	84	173	258	275	213
6121	Κοίλη	975	174	117	343	87	254
6122	Στρουμπί	2.695	384	483	817	251	760
6123	Πολέμι	2.285	360	383	710	532	299
6124	Καλλέπεια (Περλ. Μορόνερο)	436	16	45	187	137	50
6125	Λετύμβου	866	149	163	357	114	82
6128	Λεμόνα	279	38	84	142	8	7
6129	Χούλου	410	62	49	145	100	54
6130	Ακουρσός	21	0	0	0	0	21
6132	Κάθικας	1.702	164	217	259	75	987
6133	Δήμος Πέγειας-&Αγ.Γεώργ.Πέγειας	230	67	14	21	21	107
6200	Πάνω Αρχιμανδρίτα-& Κάτω Αρχιμ.	81	18	29	0	4	29
6201	Φασούλα	105	0	0	0	0	105
6204	Μαμώνια	42	0	4	0	0	37
6205	Άγιος Γεώργιος	35	0	0	0	0	35
6206	Σταυροκόνονο	417	0	0	0	0	417
6208	Τραχυπέδουλα	393	29	50	96	61	159
6210	Κελοκέδαρα	473	41	185	84	24	139
6211	Σαλαμιού	1.121	104	67	126	72	751
6213	Κέδαρες	100	0	0	18	18	64

(συν.-cont'd)

ΠΙΝΑΚΑΣ 3 (συν.). ΕΚΤΑΣΕΙΣ ΟΙΝΟΠΟΙΗΣΙΜΩΝ ΣΤΑΦΥΛΙΩΝ ΚΑΤΑ ΗΛΙΚΙΑ ΚΑΙ ΚΑΤΑ ΕΠΑΡΧΙΑ ΚΑΙ ΚΟΙΝΟΤΗΤΑ, 2008

TABLE 3 (cont'd). AREAS OF WINE GRAPES BY AGE AND BY DISTRICT AND COMMUNITY, 2008

(δεκάρια-decares)

Κωδ. Code	Επαρχία Δήμος/Κοινότητα District Municipality/Community	ΣΥΝΟΛΟ TOTAL	Τάξεις ηλικιών των αμπελιών (χρόνια) Grouping of vines' ages (years)				
			Μικρότερη των 5 Less than 5	6 - 9	10 - 19	20 - 29	30 και άνω 30 and over
6214	Μέσανα	163	22	13	29	15	84
6215	Πραιτώρι	190	58	35	51	15	31
6216	Φιλούσα (Κελοκεδάρων)	105	23	33	13	13	22
6217	Αρμίνου	52	*	11	*	0	35
6218	'Αγιος Νικόλαος (Περ. Περάβασα)	645	9	0	0	0	636
6219	'Αγιος Ιωάννης (Περ. Μαλούντα)	453	61	14	5	0	372
6220	Αμαργέτη	524	29	109	126	173	87
6221	Αγία Μαρίνα (Κελοκεδάρων)	38	0	0	0	4	33
6222	Πενταλιά	205	0	0	0	0	205
6224	Γαλαταριά	410	74	17	5	19	295
6225	Κοιλίνεια	351	44	0	5	22	280
6227	Στατός-'Αγιος Φώτιος-&Αμπελίτης	1.205	343	67	75	263	457
6230	Πάνω Παναγιά-&Μονή Χρυσορ.&Αγιά	2.196	203	50	101	97	1.745
6231	Ασπρογιά	130	0	0	0	0	130
6300	Ψάθι	143	31	24	60	23	4
6301	'Αγιος Δημητριανός	119	12	6	36	33	31
6302	Κανναβιού (Περιλ. Μελαμιού)	337	64	74	31	24	144
6303	Θρίνια (Δρίνια)	95	0	4	25	37	29
6305	Κρίτου Μαρόττου	63	0	20	18	0	26
6306	Φύτη	305	28	68	114	43	52
6307	Λάσα	74	0	0	45	12	17
6308	Δρύμου	72	0	0	7	21	43
6310	Σίμου	90	0	27	22	28	13
6315	Φιλούσα (Χρυσοχούς)	*	0	0	0	0	*
6320	Λυσός-&Αγ.Μερκούρ.&Σταυρός Ψώκ.	*	0	0	0	0	*
6321	Περιστερώνα	22	0	*	0	0	20
6330	Θελέτρα	783	197	140	143	67	236
6331	Γιόλου	797	202	210	159	39	188
6332	Πάνω Ακουρδάλεια	39	7	0	11	0	21
6333	Μηλιού -& Μονή Αγίων Αναργύρων	25	0	*	0	13	9
6335	Τέρα	7	0	0	0	0	7
6336	Κρίτου Τέρα	128	0	6	0	4	118
6338	Χόλη	10	0	0	10	0	0
6340	Καραμουλλήδες	8	0	0	0	0	8
6343	Δήμος Πόλις	36	*	4	7	0	21
6344	Νέο Χωριό(Περ.Λουτρά Αφροδίτης)	7	0	0	0	0	7
6345	Γουδί	8	0	0	0	0	8
6350	Κάτω Αρόδες	230	19	0	0	0	211
6351	Πάνω Αρόδες	324	27	34	46	34	183
6352	'Ινεια	549	114	31	47	20	338
6353	Δρούσεια (Περιλ. Πιττόκοπος)	439	90	30	13	70	236
6361	Κνουόσα	15	*	0	0	0	14
6363	Αργάκα	52	11	9	24	0	8
6365	Αγία Μαρίνα (Χρυσοχούς)	30	0	6	16	0	8
6367	Πομός (Περιλ. Παλιάμπελα)	*	*	0	0	0	0
6368	Στενή	*	0	0	0	*	0

* Εκτάσεις μικρότερες ή ίσες με 3 δεκάρια δεν παρουσιάζονται κατά κοινότητα για σκοπούς προστασίας των προσωπικών δεδομένων των κατόχων. Οι εκτάσεις αυτές παριλαμβάνονται, όμως, στο σύνολο της κάθε επαρχίας.

* Areas less than or equal to 3 decarees are not shown by community for the protection of personal data of the holders. However, those areas are included in the total area by district.

ΠΙΝΑΚΑΣ 4.1. ΕΚΤΑΣΕΙΣ ΟΙΝΟΠΟΙΗΣΙΜΩΝ ΣΤΑΦΥΛΙΩΝ ΚΑΤΑ ΕΠΑΡΧΙΑ ΚΑΙ ΚΑΤΑ ΠΟΙΚΙΛΙΑ ΚΑΙ ΚΟΙΝΟΤΗΤΑ, 2008 (ΜΕΡΟΣ Α΄)
TABLE 4.1. AREAS OF WINE GRAPES BY VARIETY AND BY DISTRICT AND COMMUNITY, 2008 (PART A΄)

Κωδ. Code	Επαρχία Δήμος/Κοινότητα Municipality/Community	Μάγρο Black		Ξυνιστέρι Xinisteri		Μαλόγα Malaga	Carignan Noir	Cabernet Franc	Cabernet Sauvignon
		εκτός κοιμανδαρίας not used for coumandaria	για κοιμανδαρία used for coumandaria	εκτός κοιμανδαρίας not used for coumandaria	για κοιμανδαρία used for coumandaria				
	ΣΥΝΟΛΟ - TOTAL	30.673	2.292	13.213	4.449	1.679	6.326	1.978	3.735
1	ΛΕΥΚΩΣΙΑ - LEFKOSIA	6.165	40	1.271	61	53	173	85	63
3	ΑΜΜΟΧΩΣΤΟΣ - AMMOCHOSTOS	16	0	23	0	0	0	0	0
4	ΛΑΡΝΑΚΑ - LARNACA	174	141	559	82	*	23	10	0
5	ΛΕΜΕΣΟΣ - LEMESOS	13.196	2.052	3.536	4.213	441	895	616	1.483
6	ΠΑΦΟΣ - PAFOS	11.122	60	7.825	93	1.182	5.234	1.267	2.189
1	ΛΕΥΚΩΣΙΑ - LEFKOSIA	6.165	40	1.271	61	53	173	85	63
1000	Δήμος Λευκωσίας	198	22	77	8	15	45	23	28
1010	Δήμος Αγίου Δομετίου	205	0	72	0	10	18	8	8
1011	Δήμος Ήγκομης	169	*	35	0	4	20	6	*
1012	Δήμος Στροβόλου	849	12	226	42	9	55	19	7
1013	Δήμος Αγλαντζιάς (Αγλαργιά)	124	0	31	*	*	*	0	5
1021	Δήμος Λακατάμειας	406	0	131	0	6	0	6	0
1023	Δήμος Λατσιών (Λακκιά)	147	0	47	0	5	16	0	7
1024	Γέρι	11	0	9	0	0	0	0	0
1101	Μαθαίτης	*	0	0	0	0	0	0	0
1102	Αλάμπρα	*	0	0	0	0	0	0	0
1103	Αγία Βαρθάρα	4	0	0	0	0	0	0	0
1105	Νήσου	0	0	0	0	0	6	6	0
1106	Πέρα Χωριό	*	0	0	0	0	0	0	0
1107	Δήμος Ίδαλιου	14	0	15	0	0	0	7	0
1109	Λυθροδόντας & Μονή Προφήτη Ηλία	11	0	5	0	0	0	0	0
1200	Καμπί	299	0	18	0	0	0	0	0
1201	Φαρμακός	888	0	76	0	0	0	*	0
1202	Απλίτσι	11	0	*	0	0	0	0	0
1204	Γούρρη	70	0	6	0	0	0	0	0
1206	'Αγιος Επφάνιος (Ορεινής)	17	0	6	0	0	0	0	0
1208	Μαλούντα	13	0	*	0	0	0	0	0
1209	Κλήρου	9	0	19	0	0	0	0	0
1210	Αρεδιού	11	0	8	0	0	0	0	0

(συν.-cont'd)

ΠΙΝΑΚΑΣ 4.1 (συν.). ΕΚΤΑΣΕΙΣ ΟΙΝΟΠΟΙΗΣΙΜΩΝ ΣΤΑΦΥΛΙΩΝ ΚΑΤΑ ΠΟΙΚΙΛΙΑ ΚΑΙ ΚΑΤΑ ΕΠΑΡΧΙΑ ΚΑΙ ΚΟΙΝΟΤΗΤΑ, 2008 (ΜΕΡΟΣ Α')
 TABLE 4.1 (cont'd). AREAS OF WINE GRAPES BY VARIETY AND BY DISTRICT AND COMMUNITY, 2008 (PART A')

Κωδ. Code	Επαρχία Δήμος/Κοινότητα Municipality/Community	Μαύρο Black		Ευνιστέρι Xinisteri		Μαλάγα Malaga	Cairignan Noir	Cabernet Franc	Cabernet Sauvignon
		εκτός κομμανδάριας not used for coumandaria	για κομμανδάρια used for coumandaria	εκτός κομμανδάριας not used for coumandaria	για κομμανδάρια used for coumandaria				
		8	0	5	0				
1212	Αγροκησιά					0	0	0	0
1213	Μιτσερό (Περ. Μονή Αγ. Παντελ.)	6	0	5	0	*	0	0	0
1220	Καπέδες	*	0	*	0	0	0	0	0
1222	Αναλιόντας (Περ. Μονή Αρχ.Μιχ.)	7	0	*	0	0	0	0	0
1223	Καμπιά	13	0	11	0	0	0	0	0
1225	Τσέρι	50	0	29	8	0	12	7	0
1226	Πολιτικό -Μονή Αγ.Ηρακλ.&Φιλάνι	13	0	12	0	0	0	0	0
1227	Πέρα	*	0	*	0	0	0	0	4
1229	Ψιμολόφου	4	0	*	0	0	0	0	0
1230	Εργάτες	5	0	*	0	0	0	0	0
1231	Ανάγια	5	0	*	0	0	0	0	0
1232	Πάνω Δευτερά	6	0	*	0	0	0	0	0
1233	Κάτω Δευτερά	20	0	8	0	0	0	0	0
1241	Παλαιομέτοχο	*	0	*	0	0	0	0	0
1243	Κοκκινοτριμιθιά	43	0	5	0	0	0	0	0
1244	Μάμμαρη	*	0	*	0	0	0	0	0
1300	Παλαιχώρι Μόρφου	176	0	7	0	0	0	0	0
1301	Ασκάς	304	0	19	0	0	0	0	0
1302	'Άλωνα	220	0	6	*	0	0	0	0
1303	Φτερικούδι	34	4	6	0	*	0	0	0
1304	Πολύστυπος	309	0	15	0	0	0	0	0
1305	Λαγουδερά	75	0	27	0	0	0	0	0
1307	Λιβάδια	7	0	0	0	0	0	0	0
1308	Αληθινού	9	0	12	0	0	0	0	0
1309	Πλατανιστάσα	90	0	11	0	0	0	0	0
1310	Παλαιχώρι Ορεινής	72	0	12	0	0	0	0	0
1320	Ευλιάτος	10	0	4	0	0	0	0	*
1322	Νικητάρι (Περλ. Ασίνου)	*	0	0	0	0	0	0	0
1323	Βυζακιά	*	0	*	0	0	0	0	0
1324	Αγία Μαρίνα (Ευλιάτου)	31	0	13	0	0	0	0	0

(συν.-cont'd)

ΠΙΝΑΚΑΣ 4.1 (συν.). ΕΚΤΑΣΕΙΣ ΟΙΝΟΠΟΙΗΣΙΜΩΝ ΣΤΑΦΥΛΙΩΝ ΚΑΤΑ ΠΟΙΚΙΛΙΑ ΚΑΙ ΚΑΤΑ ΕΠΑΡΧΙΑ ΚΑΙ ΚΟΙΝΟΤΗΤΑ, 2008 (ΜΕΡΟΣ Α')
 TABLE 4.1 (cont'd). AREAS OF WINE GRAPES BY VARIETY AND BY DISTRICT AND COMMUNITY, 2008 (PART A')

Κοδ. Code	Επαρχία Δήμος/Κοινότητα Municipality/Community	Μαύρο Black		Ξυνιστέρι Xinisteri		Μαλάγα Malaga	Carignan Noir	Cabernet Franc	Cabernet Sauvignon
		εκτός κουμανδαρίας not used for coumandaria	για κουμανδαρία used for coumandaria	εκτός κουμανδαρίας not used for coumandaria	για κουμανδαρία used for coumandaria				
1327	Ορούστα	9	0	12	0	0	0	0	0
1329	Κάτω Κουτραφάς (Περλ. Μάνδρες)	*	0	*	0	0	0	0	0
1360	Ακάκι	15	0	10	0	0	0	0	0
1361	Περιστερόνα	23	0	6	0	0	0	0	0
1362	Αστρομερίτης	15	0	4	*	0	0	0	0
1368	Μένικο	7	0	*	0	0	0	0	0
1400	Σπήλια	37	0	7	0	0	0	0	0
1402	Αγία Ειρήνη	9	0	5	0	0	0	0	0
1403	Καννάβια (Περλ. Καπουρά)	26	0	12	0	0	0	0	0
1404	Κακοπετριά -Πλατάνια,Αγ.Νικ.Στ.	*	0	*	0	0	0	0	0
1406	Γαλάτα	5	0	*	0	0	0	0	0
1407	Σινάρος	4	0	8	0	0	0	0	0
1409	Τεμβριά	6	0	*	0	0	0	0	0
1410	Κοράκου (Περλ. Αγρολάδου)	17	0	7	0	0	0	0	0
1411	Ευρύχου	10	0	*	0	0	0	0	0
1422	Μουτουλλάς	65	0	26	0	0	0	0	0
1423	Οίκος	110	0	25	0	0	0	0	0
1424	Κολοπαναγιώτης-Ορκόντας,Ι.Λαμπ.	30	0	13	0	0	0	0	0
1425	Γερακιές	519	0	64	0	0	0	0	0
1426	Τσακίστρα (Περλ. Μονή Κύκκου)	69	0	17	0	0	0	0	0
1427	Κάμπος	187	0	41	0	0	0	0	0
1457	Κάτω Πύργος	6	0	0	0	0	0	0	0
3	ΑΜΜΟΧΩΣΤΟΣ - ΑΜΜΟΧΟΣΤΟΣ	16	0	23	0	0	0	0	0
3100	Δήμος Αγίας Νάπας -& Αγία Θέκλα	4	0	0	0	0	0	0	0
3101	Δήμος Παραλιμνίου	0	0	9	0	0	0	0	0
3102	Δήμος Δερύνειας-Στροβίλ.&Α.Νικ.	*	0	0	0	0	0	0	0
3103	Σωτήρα	*	0	13	0	0	0	0	0
3105	Φρέναρος	5	0	0	0	0	0	0	0
3110	Αυγόρου (& Μονή 'Αγιος Κενδέας)	*	0	*	0	0	0	0	0

(συν. -cont'd)

ΠΙΝΑΚΑΣ 4.1 (συν.). ΕΚΤΑΣΕΙΣ ΟΙΝΟΠΟΙΗΣΙΜΩΝ ΣΤΑΦΥΛΙΩΝ ΚΑΤΑ ΠΟΙΚΙΛΙΑ ΚΑΙ ΚΑΤΑ ΕΠΑΡΧΙΑ ΚΑΙ ΚΟΙΝΟΤΗΤΑ, 2008 (ΜΕΡΟΣ Α΄)
TABLE 4.1 (cont'd). AREAS OF WINE GRAPES BY VARIETY AND BY DISTRICT AND COMMUNITY, 2008 (PART A΄)

Κωδ. Code	Επαρχία Δήμος/Κοινότητα District Municipality/Community	Μαύρο Black		Ξυνιστέρι Xinisteri		Μαλάγα Malaga	Carignan Noir	Cabernet Franc	Cabernet Sauvignon
		εκτός κοιμандαρίας not used for coundaria	για κοιμандαρία used for coundaria	εκτός κοιμандαρίας not used for coundaria	για κοιμандαρία used for coundaria				
4	ΛΑΡΝΑΚΑ - LARNACA	174	141	559	82	*	23	10	0
4000	Δήμος Λάρνακας	43	15	42	11	0	15	0	0
4010	Δήμος Αραδίππου	9	30	14	29	0	0	4	0
4012	Δρομολαξιά	5	0	*	0	*	0	0	0
4102	Βορδέκλινη(Ορόκληνη)	0	0	20	0	0	0	0	0
4105	Ξυλοστόμβου (Περλ.Δεκέλεια)	11	0	0	0	0	0	0	0
4107	Ξυλοράγου	*	0	*	0	0	0	0	0
4120	Μαζοτός	0	0	91	5	0	0	0	0
4122	Αναφοτίδα	0	0	365	0	0	0	0	0
4125	Αλεθρικό	*	0	0	*	0	0	0	0
4127	Αγγλισίδες	0	0	*	0	0	0	0	0
4202	Δήμος Αθιένου	*	*	19	0	0	0	6	0
4215	Κόρνος(Περλ.Μονή Αγίας Θέκλας)	14	0	0	0	0	6	0	0
4302	Καλαβασός	6	0	0	0	0	*	0	0
4304	Χοροκοιτία	0	*	0	*	0	0	0	0
4309	Κοφίνου	0	*	0	0	0	0	0	0
4311	Δήμος Πάνου Λευκάρων	0	*	0	*	0	0	0	0
4313	Βάβλα (Περλ. Μονή Αγίου Μηνά)	*	0	*	0	0	0	0	0
4315	Ορά (Περλ. Δράπια και Παρσάτα)	0	7	0	4	0	0	0	0
4317	Οδού	76	*	0	0	0	0	0	0
4318	'Αγιοι Βαβασιανιάς	4	81	0	28	0	0	0	0
5	ΛΕΜΕΣΟΣ - LEMESOS	13.196	2.052	3.536	4.213	441	895	616	1.483
5000	Δήμος Λεμεσού	3.047	537	897	880	131	483	217	548
5011	Δήμος Μέσα Γειτονιάς	225	29	95	203	8	18	5	*
5012	Δήμος Αγίου Αθανασίου	57	33	32	81	*	0	6	11
5013	Δήμος Γερμασόγειας	91	41	11	52	0	6	0	5
5020	Πάνο Πολεμίδα	53	19	20	18	0	5	0	8
5021	'Υφονας	398	28	94	12	30	62	9	35
5022	Δήμος Κάτω Πολεμιδίων	971	62	268	58	60	93	82	191
5100	Παλόδετα	20	0	*	37	0	0	0	0

(συν.-cont'd)

ΠΙΝΑΚΑΣ 4.1 (συν.). ΕΚΤΑΣΕΙΣ ΟΙΝΟΠΟΙΗΣΙΜΩΝ ΣΤΑΦΥΛΙΩΝ ΚΑΤΑ ΠΟΙΚΙΛΙΑ ΚΑΙ ΚΑΤΑ ΕΠΑΡΧΙΑ ΚΑΙ ΚΟΙΝΟΤΗΤΑ, 2008 (ΜΕΡΟΣ Α')
 TABLE 4.1 (cont'd). AREAS OF WINE GRAPES BY VARIETY AND BY DISTRICT AND COMMUNITY, 2008 (PART A')

Κωδ. Code	Επαρχία Δήμος/Κοινότητα Municipality/Community	Μαύρο Black		Ξυνιστέρι Xinisteri		Μαλάγα Malaga	Carignan Noir	Cabernet Franc	Cabernet Sauvignon
		εκτός κοιμандарίας not used for coumandaria	για κοιμандарία used for coumandaria	εκτός κοιμандарίας not used for coumandaria	για κοιμандарία used for coumandaria				
5101	Παραμύθα-& Μονή Παναγίας Ευαγγ.	*	0	*	0	0	0	0	0
5103	Φασούλα	*	0	11	8	0	0	0	0
5104	Μαθικολώνη	0	4	0	4	0	0	0	0
5105	Γεράσα	0	62	0	112	0	0	0	*
5106	Αψιού	5	0	0	4	0	0	0	0
5107	Απεσιά	0	9	10	*	0	0	0	0
5108	Κορφή	15	5	0	25	0	0	0	0
5109	Λιμνάτης	34	86	19	52	*	0	0	0
5110	Καπρλειό	19	72	0	28	0	0	0	0
5123	Ακρούντα	6	0	*	14	0	0	0	0
5128	Μονή	5	0	8	0	0	0	0	0
5132	Σανίδα	0	0	4	0	0	0	0	0
5136	Κελλάκι-& Μονή Ζωοδόχου Πηγής	*	0	*	0	0	0	0	0
5142	'Αγιος Παύλος	0	4	0	456	0	0	0	0
5143	'Αγιος Κωνσταντίνος	0	5	0	534	0	0	0	0
5144	Συκόπετρα	10	0	*	0	0	0	0	0
5145	Λουβαράς	8	*	4	484	0	0	0	0
5146	Καλό Χωριό (Περίλ. 'Αθρακος)	4	12	0	437	0	0	0	0
5147	Ζωοπηγή	*	120	*	317	0	0	0	0
5200	Ακρωτήρι-& Μονή Αγίου Νικολάου	0	12	0	0	0	0	0	0
5203	Τραχώνι	27	0	0	0	0	0	0	0
5210	Κολότσι	75	0	39	6	0	0	0	5
5211	Ερήμη	18	0	0	0	0	0	0	12
5213	Καντού	0	0	23	0	0	0	0	0
5220	Πρασιτό (Αυδήμου)	12	0	8	0	8	0	0	0
5221	Παραμάλι	10	0	0	0	11	0	0	0
5222	Αυδήμου	*	0	0	0	16	0	0	0
5224	'Αγιος Θωμάς	0	0	0	0	9	0	0	0
5225	Αλέκτορα	0	0	0	0	*	0	0	0
5226	Ανάγυρα	20	0	23	0	12	0	11	0

(συν.-cont'd)

ΠΙΝΑΚΑΣ 4.1 (συν.). ΕΚΤΑΣΕΙΣ ΟΙΝΟΠΟΙΗΣΙΜΩΝ ΣΤΑΦΥΛΙΩΝ ΚΑΤΑ ΠΟΙΚΙΛΙΑ ΚΑΙ ΚΑΤΑ ΕΠΑΡΧΙΑ ΚΑΙ ΚΟΙΝΟΤΗΤΑ, 2008 (ΜΕΡΟΣ Α')
 TABLE 4.1 (cont'd). AREAS OF WINE GRAPES BY VARIETY AND BY DISTRICT AND COMMUNITY, 2008 (PART A')

Κωδ. Code	Επαρχία Δήμος/Κοινότητα Municipality/Community	Μαύρο Black		Ξυνιστέρι Xinisteri		Μαλάγα Malaga	Carignan Noir	Cabernet Franc	Cabernet Sauvignon
		εκτός κοιμандарίας not used for coumandaria	για κοιμандарία used for coumandaria	εκτός κοιμандарίας not used for coumandaria	για κοιμандарία used for coumandaria				
		*							
5227	Πισσούρι		0	0	0	48	0	0	0
5300	Σούνι-Ζανακά	50	0	0	0	0	*	6	8
5303	Κάτο Κιβίδες	89	0	16	11	10	46	5	22
5305	'Αγιος Αμβρόσιος	66	0	18	0	0	*	41	11
5306	'Αγιος Θεράππων	80	0	5	0	11	25	0	26
5307	Λόφου	36	0	8	0	0	0	0	0
5308	Πάγνα	1.033	0	200	0	23	58	110	123
5310	'Αγιος Γεώργιος	0	75	0	15	0	0	0	0
5311	Δωρός	4	191	7	70	5	0	0	0
5312	Λάνεια	5	54	0	35	0	0	0	0
5313	Σιλικού	0	132	0	17	0	0	0	0
5314	Μονάγρι-& Μονή Παναγίας Αμασγού	6	131	0	47	0	0	0	0
5315	Τριμήλινη	41	19	18	8	0	0	0	0
5316	'Αγιος Μάμας	12	262	0	152	0	0	0	0
5317	Κουκά	7	0	0	0	0	0	0	0
5320	Δωρά	178	0	53	0	0	5	53	11
5322	'Αρσος	613	0	28	0	0	38	4	15
5324	Μαλιά	468	0	34	0	0	0	0	27
5325	Βάσα (Κοιλανίου)	367	0	84	*	43	0	*	75
5326	Βουτί	274	0	6	0	0	22	0	31
5327	Πέρα Πεδι	104	0	17	0	0	0	0	0
5328	Μανδριά	209	0	144	0	*	0	0	0
5329	Ποταμιού	331	0	29	0	5	4	0	5
5330	'Ομοδος	863	0	465	0	*	8	10	141
5331	Κοιλάνι	476	5	77	0	0	9	18	44
5340	'Αγιος Δημήτριος	60	0	10	0	0	0	0	0
5341	Παλαιόμυλος	0	0	*	0	0	0	0	0
5342	Πρόδρομος (Περλ. Τρικουκτιά)	*	7	0	0	0	0	0	0
5343	Καμινάρα	159	0	8	*	0	0	0	0
5344	Τρεις Ελιές	81	0	*	0	0	0	0	0

(συν.-cont'd)

ΠΙΝΑΚΑΣ 4.1 (συν.). ΕΚΤΑΣΕΙΣ ΟΙΝΟΠΟΙΗΣΙΜΩΝ ΣΤΑΦΥΛΙΩΝ ΚΑΤΑ ΠΟΙΚΙΛΙΑ ΚΑΙ ΚΑΤΑ ΕΠΑΡΧΙΑ ΚΑΙ ΚΟΙΝΟΤΗΤΑ, 2008 (ΜΕΡΟΣ Α')
 TABLE 4.1 (cont'd). AREAS OF WINE GRAPES BY VARIETY AND BY DISTRICT AND COMMUNITY, 2008 (PART A')

Κωδ. Code	Επαρχία Δήμος/Κοινότητα Municipality/Community	Μαύρο Black		Ξυνιστέρι Xinisteri		Μαλάγα Malaga	Carignan Noir	Cabernet Franc	Cabernet Sauvignon
		εκτός κουμανδαρίας not used for coumandaria	για κουμανδαρία used for coumandaria	εκτός κουμανδαρίας not used for coumandaria	για κουμανδαρία used for coumandaria				
		56	0	5	0				
5345	Λεμίθου					0	0	0	0
5350	Κάτω Πλάτρες (Τορναρίδες)	116	0	16	0	*	0	6	5
5351	Πάνο Πλάτρες (Περίλ. Τροόδος)	31	0	0	0	0	0	0	0
5352	Φοινί (Περ. Μονή Τροοδίτισσας)	319	0	8	0	0	0	6	*
5354	Κάτω Αμιάντος	36	0	0	0	0	0	0	0
5360	'Αγιος Θεόδωρος	130	0	12	0	0	0	0	6
5361	'Αγιος Ιωάννης	299	*	110	24	0	0	0	8
5362	Κάτω Μύλος	9	0	6	0	0	0	0	0
5363	Ποταμίτισσα	46	0	41	0	0	0	*	0
5364	Δύμεις	96	0	29	0	0	0	0	0
5365	Πελένδρι (Περίλ. Κάρδαμα)	81	0	27	0	0	0	15	*
5366	Αγρός	495	19	134	7	0	0	0	56
5367	Αγρίδια	85	0	74	0	0	0	0	*
5368	Χανδριά	94	0	64	0	0	0	0	0
5369	Κυπερούνα	552	13	198	*	0	6	7	42
6	ΠΑΦΟΣ - PAFOS	11.122	60	7.825	93	1.182	5.234	1.267	2.189
6000	Δήμος Πάφου	2.133	6	1.589	21	292	1.684	436	668
6010	Δήμος Γεροσικτηπου	407	4	219	0	34	172	26	23
6011	Κονιά	15	0	42	0	0	37	0	11
6013	Κολώνη (Περίλ. Μονή Ανατολικό)	37	0	*	0	0	4	0	0
6014	Αγέλεα	14	0	0	0	0	0	0	0
6020	Χλόρακας	48	0	88	0	0	46	18	9
6021	Λέμπα	*	0	0	0	0	0	0	0
6022	Έμπα	95	0	45	0	14	40	25	31
6023	Τρεμιθούσα	38	0	6	0	0	0	6	*
6024	Μέσα Χοριό	47	0	16	0	0	0	0	8
6025	Μεσόγη	28	0	6	0	36	29	9	13
6026	Τάλα (Περ. Μονή Αγίου Νεοφύτου)	13	0	0	0	0	0	*	0
6027	Κισσόνεργα	26	0	25	0	22	25	0	4
6100	Κούκλια	5	0	0	0	0	4	0	9

(συν.-cont'd)

ΠΙΝΑΚΑΣ 4.1 (συν.). ΕΚΤΑΣΕΙΣ ΟΙΝΟΠΟΙΗΣΙΜΩΝ ΣΤΑΦΥΛΙΩΝ ΚΑΤΑ ΠΟΙΚΙΛΙΑ ΚΑΙ ΚΑΤΑ ΕΠΑΡΧΙΑ ΚΑΙ ΚΟΙΝΟΤΗΤΑ, 2008 (ΜΕΡΟΣ Α΄)
TABLE 4.1 (cont'd). AREAS OF WINE GRAPES BY VARIETY AND BY DISTRICT AND COMMUNITY, 2008 (PART A΄)

Κ.οδ. Code	Επαρχία Δήμος/Κοινότητα Municipality/Community	Μαύρο Black		Ξυνιστέρι Xinisteri		Μαλάγα Malaga	Carignan Noir	Cabernet Franc	Cabernet Sauvignon
		εκτός κοιμандαριάς not used for coumandaria	για κοιμандαριά used for coumandaria	εκτός κοιμандαριάς not used for coumandaria	για κοιμандαριά used for coumandaria				
		*							
6102	Νικόκλεια		0	0	0	0	0	0	0
6104	Τίμη	*	5	0	0	0	*	0	29
6107	Αναρίτα	33	0	23	0	0	14	0	15
6110	Μαραθούνα	*	0	6	0	0	0	0	0
6111	Άρμου	*	0	11	0	0	0	0	0
6112	Επισκοπή	4	0	4	0	0	0	25	0
6113	Νατά	5	0	0	0	4	6	0	0
6114	Χολέτρια	27	0	0	0	7	0	0	0
6115	Αξύλου	329	0	10	0	0	0	13	0
6116	Ελεδιό	21	0	18	0	0	13	6	*
6120	Τσάδα	187	0	358	0	27	180	85	31
6121	Κούλη	96	6	327	12	21	128	48	50
6122	Στρουμί	239	0	420	0	221	642	26	343
6123	Πολέμι	185	0	253	7	51	702	214	230
6124	Καλλέπεια (Περλ. Μορόνερο)	33	0	9	0	7	195	6	9
6125	Λετούμβου	89	0	11	0	18	187	84	45
6128	Λεμόνα	7	0	13	0	0	106	25	0
6129	Χούλου	65	0	63	0	4	102	47	27
6130	Ακουρσός	4	0	17	0	0	0	0	0
6132	Κάθικας	187	0	1.306	0	39	0	5	35
6133	Δήμος Πέγαιας-&Αγ.Γεώργ.Πέγαιας	46	0	122	0	12	23	0	*
6200	Πάνω Αρχιμανδρίτα- & Κάτω Αρχιμ.	17	0	0	0	17	*	0	14
6201	Φασούλα	60	0	0	0	41	0	0	0
6204	Μαμόνια	37	0	0	0	0	0	0	0
6205	Άγιος Γεώργιος	21	0	0	0	14	0	0	0
6206	Σταυροκόνου	411	0	0	0	*	0	0	0
6208	Τραχηπέδουλα	172	0	13	0	13	34	0	0
6210	Κελοκέδαρα	144	0	24	0	9	47	22	64
6211	Σαλαμιού	714	0	22	0	4	0	15	123
6213	Κέδαρες	60	0	*	0	0	17	0	0

(συν.-cont'd)

ΠΙΝΑΚΑΣ 4.1 (συν.). ΕΚΤΑΣΕΙΣ ΟΙΝΟΠΟΙΗΣΙΜΩΝ ΣΤΑΦΥΛΙΩΝ ΚΑΤΑ ΠΟΙΚΙΛΙΑ ΚΑΙ ΚΑΤΑ ΕΠΑΡΧΙΑ ΚΑΙ ΚΟΙΝΟΤΗΤΑ, 2008 (ΜΕΡΟΣ Α΄)
TABLE 4.1 (cont'd). AREAS OF WINE GRAPES BY VARIETY AND BY DISTRICT AND COMMUNITY, 2008 (PART A΄)

Κωδ. Code	Επαρχία Δήμος/Κοινότητα Municipality/Community	Μαύρο Black		Ξυνιστέρι Xinisteri		Μαλάγα Malaga	Carignan Noir	Cabernet Franc	Cabernet Sauvignon
		εκτός κοιμανδαρίας not used for coumandaria	για κοιμανδαρία used for coumandaria	εκτός κοιμανδαρίας not used for coumandaria	για κοιμανδαρία used for coumandaria				
6214	Μέσανα	89	0	5	0	0	5	0	29
6215	Πρατόρι	33	0	28	0	0	0	33	31
6216	Φιλούσα (Κελοκεδάρων)	48	0	8	0	0	5	5	11
6217	Αρμίνου	35	0	*	0	0	11	0	*
6218	Άγιος Νικόλαος (Περ. Περάβιασα)	613	0	27	0	0	5	0	0
6219	Άγιος Ιωάννης (Περ. Μαλούντα)	372	0	9	0	0	0	0	5
6220	Αμαργέτη	28	0	45	0	0	138	12	7
6221	Άγια Μαρίνα (Κελοκεδάρων)	30	0	*	0	0	4	0	0
6222	Πενταλιά	144	0	*	0	59	0	0	0
6224	Γαλαταριά	302	0	70	4	12	4	0	12
6225	Κοιλίνεια	281	0	46	0	0	22	0	0
6227	Στατός-Άγιος Φώτιος-&Αμπελίτης	596	0	275	*	15	31	8	6
6230	Πάνω Παναγιά-&Μονή Χρυσορ.&Αγία	1.595	0	332	16	6	21	*	14
6231	Ασπρογιά	119	0	11	0	0	0	0	0
6300	Ψάθι	17	0	4	0	*	40	16	27
6301	Άγιος Δημητριάδος	32	0	7	0	0	19	0	0
6302	Κανναβιού (Περλ. Μελαμιού)	126	33	18	0	*	8	0	44
6303	Θρίνια (Δρίνια)	29	0	0	0	0	32	0	0
6305	Κρίτου Μαρόττου	26	0	6	0	0	0	4	4
6306	Φύτη	52	0	8	0	0	87	6	0
6307	Λάσα	15	0	*	0	0	33	0	8
6308	Δρύμου	32	0	7	0	0	32	0	0
6310	Σίμου	15	0	32	0	0	7	0	27
6315	Φιλούσα (Χρυσοχούς)	*	0	0	0	0	0	0	0
6320	Λυτός-&Αγ.Μερκούρ.&Σταυρός Ψώκ.	*	0	0	0	0	0	0	0
6321	Περιστέρωνα	20	0	0	0	0	0	0	*
6330	Θελέτρα	89	0	234	*	54	110	6	81
6331	Γόλου	73	4	128	0	64	120	25	58
6332	Πάνω Ακουρδάλεια	15	0	*	0	*	11	0	7
6333	Μηλιού -& Μονή Αγίων Αναργύρων	*	0	21	0	0	*	0	0

(συν.-cont'd)

ΠΙΝΑΚΑΣ 4.1 (συν.). ΕΚΤΑΣΕΙΣ ΟΙΝΟΠΟΙΗΣΙΜΩΝ ΣΤΑΦΥΛΙΩΝ ΚΑΤΑ ΠΟΙΚΙΛΙΑ ΚΑΙ ΚΑΤΑ ΕΠΑΡΧΙΑ ΚΑΙ ΚΟΙΝΟΤΗΤΑ, 2008 (ΜΕΡΟΣ Α΄)
TABLE 4.1 (cont'd). AREAS OF WINE GRAPES BY VARIETY AND BY DISTRICT AND COMMUNITY, 2008 (PART A΄)

Κωδ. Code	Επαρχία Δήμος/Κοινότητα Municipality/Community	Μαύρο Black		Ξυνιστέρι Xinisteri		Μαλάγα Malaga	Carignan Noir	Cabernet Franc	Cabernet Sauvignon
		εκτός κουμανδαρίας not used for coumandaria	για κουμανδαρία used for coumandaria	εκτός κουμανδαρίας not used for coumandaria	για κουμανδαρία used for coumandaria				
6335	Τέρα	0	0	0	0	0	0	0	0
6336	Κρίτου Τέρα	18	0	103	0	0	0	0	6
6338	Χόλη	0	0	*	0	0	0	0	0
6343	Δήμος Πόλις	9	0	*	0	13	12	0	0
6344	Νέο Χωριό(Περ.Λουτρά Αφροδίτης)	4	0	*	0	0	0	0	0
6345	Γουδί	8	0	0	0	0	0	0	0
6350	Κάτω Αρόδες	23	0	194	0	13	0	0	0
6351	Πάνω Αρόδες	28	0	264	0	6	11	0	0
6352	Ίνεια	27	0	490	*	9	0	0	10
6353	Δρούσεια (Περλ. Πιττόκοπος)	44	*	329	28	7	0	0	0
6361	Κυνούσα	8	0	*	0	6	0	0	0
6363	Αργάκα	8	0	13	0	0	17	0	0
6365	Αγία Μαρίνα (Χρυσογούς)	0	0	8	0	0	0	6	0
6367	Πομός (Περλ. Παλιάμπελα)	0	0	0	0	0	*	0	0
6368	Στενή	*	0	0	0	0	0	0	0

* Εκτάσεις μικρότερες ή ίσες με 3 δεκάρια δεν παρουσιάζονται κατά κοινότητα για σκοπούς προστασίας των προσωπικών δεδομένων των κατόχων. Οι εκτάσεις αυτές περιλαμβάνονται, όμως, στο σύνολο της κάθε επαρχίας.

* Areas less than or equal to 3 decares are not shown by community for the protection of personal data of the holders. However, those areas are included in the total area by district.

ΠΙΝΑΚΑΣ 4.2. ΕΚΤΑΣΕΙΣ ΟΙΝΟΠΟΙΗΣΙΜΩΝ ΣΤΑΦΥΛΙΩΝ ΚΑΤΑ ΠΟΙΚΙΛΙΑ ΚΑΙ ΚΑΤΑ ΕΠΑΡΧΙΑ ΚΑΙ ΚΟΙΝΟΤΗΤΑ, 2008 (ΜΕΡΟΣ Β΄)
 TABLE 4.2. AREAS OF WINE GRAPES BY VARIETY AND BY DISTRICT AND COMMUNITY, 2008 (PART B΄)

Κωδ. Code	Επαρχία Δήμος/Κοινότητα Municipality/Community	Μαραθεύτικο Maratheftiko	Ματάρο Mataro	Όφθαλμο Ofthalmo	Merlot	Σιπράς Shiraz	Chardonnay	Σουλτανίνα Sultana	Άλλες Other
	ΣΥΝΟΛΟ - T O T A L	1.291	1.829	1.332	545	1.971	934	3.167	5.457
1	ΛΕΥΚΩΣΙΑ - LEFKOSIA	47	47	28	8	76	27	4	87
3	ΑΜΜΟΧΩΣΤΟΣ - AMMOCHOSTOS	*	0	0	0	0	0	0	0
4	ΛΑΡΝΑΚΑ - LARNACA	0	4	0	0	4	0	8	18
5	ΛΕΜΕΣΟΣ - LEMESOS	265	484	294	171	654	215	3.049	1.496
6	ΠΑΦΟΣ - PAFOS	978	1.295	1.011	366	1.237	692	105	3.855
1	ΛΕΥΚΩΣΙΑ - LEFKOSIA	47	47	28	8	76	27	4	87
1000	Δήμος Λευκωσίας	0	16	5	0	*	9	0	0
1010	Δήμος Αγίου Δομετίου	0	0	7	0	0	10	0	13
1011	Δήμος Έγκομης	0	0	0	0	0	0	0	17
1012	Δήμος Στροβόλου	18	0	5	*	*	7	*	30
1013	Δήμος Αγλαντζιάς (Αγλαργιά)	*	0	0	0	0	0	0	9
1021	Δήμος Λακατάμειας	0	*	4	0	14	*	0	0
1023	Δήμος Λατσιών (Λακκιά)	0	11	0	0	0	0	0	0
1101	Μαθαίτης	0	0	0	0	0	0	*	0
1103	Αγία Βαρθάρα	0	0	0	0	0	0	0	*
1105	Νήσου	0	0	*	5	0	0	0	0
1107	Δήμος Ιδαλίου	0	0	0	0	0	0	0	12
1201	Φαριμακάς	25	6	*	0	0	0	0	0
1204	Γούρρη	0	*	0	0	6	0	0	0
1213	Μιτσερό (Περ. Μονή Αγ. Παντελ.)	*	0	0	0	0	0	0	0
1227	Πέρα	0	0	0	0	52	0	0	0
1230	Εργάτες	0	0	0	0	0	0	0	*
1232	Πάνο Λευτερά	0	*	0	0	0	0	0	0
1243	Κοκκινοτριμιθιά	0	7	0	0	0	0	0	0
1300	Παλαγόρι Μόρφου	0	0	*	0	0	0	0	0
1426	Τσακίστρα (Περλ., Μονή Κόικκου)	0	*	0	0	0	0	0	0
3	ΑΜΜΟΧΩΣΤΟΣ - AMMOCHOSTOS	*	0	0	0	0	0	0	0
3102	Δήμος Δερύνειας-Στροβιλ.&Α.Νικ.	*	0	0	0	0	0	0	0
4	ΛΑΡΝΑΚΑ - LARNACA	0	4	0	0	4	0	8	18
4000	Δήμος Λάρνακας	0	0	0	0	0	0	*	13
4010	Δήμος Αραδίπτου	0	0	0	0	0	0	0	4

(συν.-cont'd)

ΠΙΝΑΚΑΣ 4.2 (συν.). ΕΚΤΑΣΕΙΣ ΟΙΝΟΠΟΙΗΣΙΜΩΝ ΣΤΑΦΥΛΙΩΝ ΚΑΤΑ ΠΟΙΚΙΛΙΑ ΚΑΙ ΚΑΤΑ ΕΠΑΡΧΙΑ ΚΑΙ ΚΟΙΝΟΤΗΤΑ, 2008 (ΜΕΡΟΣ Β')
 TABLE 4.2 (cont'd). AREAS OF WINE GRAPES BY VARIETY AND BY DISTRICT AND COMMUNITY, 2008 (PART B')

Κωδ. Code	Επαρχία Δήμος/Κοινότητα Municipality/Community	Μαραθεύτικο Maratheftiko	Ματaro	Όφθαλμο Ofthalmo	Merlot	Σηηράς Shiraz	Chardonnay	Σουλτανίνα Sultana	(δεκάτριο-decares)	
									Άλλες Other	
4012	Δρομολαζιά	0	0	0	0	0	0	0		*
4120	Μαζωτός	0	0	0	0	0	0	6		0
4302	Καλαφασός	0	4	0	0	4	0	0		0
4315	Ορά (Περλ. Δράπια και Παρατάα)	0	0	0	0	0	0	*		0
5	ΛΕΜΕΣΟΣ - LEMESOS	265	484	294	171	654	215	3.049		1.496
5000	Δήμος Λεμεσού	107	93	90	37	136	57	212		582
5011	Δήμος Μέσα Γετονιάς	0	6	*	7	14	6	0		4
5012	Δήμος Αγίου Αθανασίου	0	0	0	*	10	0	5		12
5013	Δήμος Γερμασόγειας	0	0	*	0	30	5	0		0
5020	Πάνο Πολεμίδα	0	0	*	0	0	0	0		6
5021	Ύψωνας	7	37	0	15	*	0	18		42
5022	Δήμος Κάτο Πολεμιδιών	17	35	47	5	58	15	24		220
5106	Αψιού	0	0	0	0	0	0	0		*
5109	Λιμνάτης	0	0	0	0	0	0	*		0
5125	Παρεκκλησιά	0	0	0	0	11	0	0		11
5142	'Αγιος Παύλος	0	0	10	0	0	0	0		0
5143	'Αγιος Κωνσταντίνος	0	0	4	0	0	0	0		*
5145	Λουβαράς	0	0	5	0	0	0	0		0
5146	Καλό Χωριό (Περλ. 'Αθρακος)	0	0	9	0	0	0	0		0
5147	Ζωσπηγή	0	0	25	0	0	0	0		0
5210	Κολότσι	5	5	*	0	0	0	0		0
5212	Επισκοπή	0	12	0	0	0	0	37		0
5213	Καντού	0	0	0	0	0	0	10		0
5221	Παραμάλι	0	0	0	0	0	0	140		0
5222	Αυδήμιου	0	0	0	0	0	0	1.600		0
5223	Πλατανίστεια	0	0	0	0	0	0	48		0
5224	'Αγιος Θωμάς	0	0	0	0	0	0	8		0
5225	Αλέκτορα	0	0	0	0	0	0	569		0
5226	Ανώγυρα	0	0	0	8	0	5	52		18
5227	Πισσούρι	0	0	0	0	0	0	163		0
5300	Σούνι-Ζανακιά	0	0	5	0	*	0	0		41
5303	Κάτω Κιβίδες	0	0	0	0	*	0	0		13

(συν.-cont'd)

ΠΙΝΑΚΑΣ 4.2 (συν.). ΕΚΤΑΣΕΙΣ ΟΙΝΟΠΟΙΗΣΙΜΩΝ ΣΤΑΦΥΛΙΩΝ ΚΑΤΑ ΠΟΙΚΙΛΙΑ ΚΑΙ ΚΑΤΑ ΕΠΑΡΧΙΑ ΚΑΙ ΚΟΙΝΟΤΗΤΑ, 2008 (ΜΕΡΟΣ Β΄)
TABLE 4.2 (cont'd). AREAS OF WINE GRAPES BY VARIETY AND BY DISTRICT AND COMMUNITY, 2008 (PART B΄)

Κοδ. Code	Επαρχία Δήμος/Κοινότητα Municipality/Community	Μαραθεύτικο Maratheftiko	Ματάρο	Όφθαλμο Ofthalmo	Merlot	Σιτηράς Shiraz	Chardonnay	Σουλτανίνα Sultana	Άλλες Other
5305	'Αγιος Αμβρόσιος	0	0	0	0	25	0	0	0
5306	'Αγιος Θεράπειον	16	7	0	0	11	13	0	17
5308	Πάχνα	6	74	0	32	192	35	86	198
5310	'Αγιος Γεώργιος	0	0	0	0	0	0	4	10
5311	Δωρός	0	0	0	0	0	0	8	0
5312	Λάνεια	0	0	0	0	0	0	18	0
5313	Συλίκου	0	0	0	0	0	0	21	12
5314	Μονάκρι-& Μονή Παναγίας Αμασίου	0	0	0	0	0	0	5	0
5315	Τριμήληνη	0	0	0	0	0	0	11	0
5317	Κουκά	0	0	0	0	0	0	0	0
5320	Δωρά	0	0	0	0	0	0	0	18
5322	'Αρσος	0	18	*	0	7	16	4	24
5324	Μαλιά	0	0	0	0	35	0	0	0
5325	Βάσσα (Κουλιάνιου)	5	31	0	7	0	9	0	*
5326	Βουβί	0	0	0	0	0	0	0	27
5327	Πέρα Πεδί	0	0	0	0	0	0	0	12
5328	Μανδριά	0	31	0	0	0	0	0	0
5329	Ποταμιού	0	0	5	0	0	0	0	21
5330	'Ομοδος	76	32	7	31	16	0	0	105
5331	Κουλιάνι	*	25	4	9	45	0	0	42
5340	'Αγιος Δημήτριος	0	0	*	0	0	0	*	0
5344	Τρεις Ελιές	0	6	0	0	0	0	0	0
5350	Κάτω Πλάτρες (Τορναρίδες)	0	5	0	0	0	0	0	14
5352	Φονί (Περ. Μονή Προοδίσσας)	0	0	0	0	9	0	0	6
5354	Κάτω Αμιάντος	0	0	0	0	0	0	0	8
5360	'Αγιος Θεοδοιος	0	14	6	0	0	0	0	0
5361	'Αγιος Ιωάννης	0	6	23	0	0	0	0	0
5362	Κάτω Μύλος	0	0	7	0	0	0	0	0
5363	Ποταμίτσα	0	0	4	0	0	0	0	7
5364	Δύμες	0	0	*	0	0	0	0	0
5365	Πελενδρι (Περλ. Κάρδαμα)	0	*	6	15	0	0	0	14
5366	Αγρός	*	14	7	0	0	28	0	0

(συν.-cont'd)

ΠΙΝΑΚΑΣ 4.2 (συν.), ΕΚΤΑΣΕΙΣ ΟΙΝΟΠΟΙΗΣΙΜΩΝ ΣΤΑΦΥΛΙΩΝ ΚΑΤΑ ΕΠΑΡΧΙΑ ΚΑΙ ΚΟΙΝΟΤΗΤΑ, 2008 (ΜΕΡΟΣ Β΄)
 TABLE 4.2 (cont'd). AREAS OF WINE GRAPES BY VARIETY AND BY DISTRICT AND COMMUNITY, 2008 (PART B΄)

Κωδ. Code	Επαρχία Δήμος/Κοινότητα Municipality/Community	Μαροθεύτικο Maratheftiko	Ματσαρο Matsarou	Όφθαλμο Ophthalmio	Merlot	Σιπράς Shiraz	Chardonnay	Σουλτανάνα Sultana	Άλλος Other
5367	Αγρίδια	0	*	14	0	0	0	0	0
5368	Χανδριά	0	0	*	0	0	0	0	0
5369	Κυπερούνα	22	30	7	*	5	22	0	6
6	ΠΑΦΟΣ - PAFOS	978	1.295	1.011	366	1.237	692	105	3.855
6000	Δήμος Πάφου	199	484	306	144	309	260	27	1.197
6010	Δήμος Γεροσκήπου	51	73	51	23	108	43	0	177
6011	Κονιά	0	0	0	0	0	15	0	7
6013	Κολώνη (Περλ. Μονή Ανατολικό)	0	0	0	0	9	0	0	0
6014	Αχέλεια	0	0	0	0	0	0	0	84
6020	Χλόρακας	18	9	11	0	11	5	0	39
6022	Έμιτα	42	5	21	24	34	15	0	72
6023	Τρεμβούσα	0	0	0	0	0	0	0	4
6025	Μεσόγη	5	0	0	6	5	0	0	34
6027	Κισσόνεργα	*	*	0	0	4	0	0	16
6100	Κούκλια	0	0	0	0	4	0	*	0
6102	Νικόκλεια	0	0	0	*	0	0	0	0
6104	Τίμη	0	0	0	0	0	0	0	*
6107	Αναρίτα	0	0	0	0	15	0	0	0
6112	Επισκοπή	0	0	0	0	0	0	0	7
6116	Ελεδιό	0	0	8	0	0	0	0	10
6120	Τσάδα	15	24	0	0	22	11	7	57
6121	Κοίλη	24	10	15	27	32	17	8	154
6122	Στρουμπί	45	90	72	8	130	98	0	360
6123	Πολέμι	48	153	20	47	27	132	0	215
6124	Καλλέπεια (Περλ. Μορόνερο)	12	101	0	0	12	0	0	51
6125	Λετούμβου	32	7	64	23	58	8	0	240
6128	Λεμόνα	13	0	0	0	22	33	0	60
6129	Χούλου	8	0	22	8	4	0	0	60
6132	Κάθικας	19	19	0	0	43	0	18	29
6133	Δήμος Πέγειας- & Αγ. Γεώργ. Πέγειας	0	4	14	0	7	0	0	0
6200	Πάνο Αργιμανδρίτα- & Κάτω Αργιμ.	0	0	11	0	11	0	5	5
6201	Φασούλα	0	0	0	0	0	0	4	0

(συν.-cont'd)

ΠΙΝΑΚΑΣ 4.2 (συν.). ΕΚΤΑΣΕΙΣ ΟΙΝΟΠΟΙΗΣΙΜΩΝ ΣΤΑΦΥΛΙΩΝ ΚΑΤΑ ΠΟΙΚΙΛΙΑ ΚΑΙ ΚΑΤΑ ΕΠΑΡΧΙΑ ΚΑΙ ΚΟΙΝΟΤΗΤΑ, 2008 (ΜΕΡΟΣ Β΄)
TABLE 4.2 (cont'd). AREAS OF WINE GRAPES BY VARIETY AND BY DISTRICT AND COMMUNITY, 2008 (PART B΄)

Κωδ. Code	Επαρχία Δήμιος/Κοινότητα Municipality/Community	Μαραθεύτικο Maratheftiko	Ματάρο Mataro	Όφθαλμο Ofthalmo	Merlot	Σιπράς Shiraz	Chardonnay	Σουλτανίνα Sultana	Άλλες Other
6204	Μαμάνια	0	0	4	0	0	0	0	0
6206	Σταυροκόκνου	0	0	0	0	0	0	*	0
6208	Τραχυπέδουλα	0	*	100	0	28	0	0	31
6210	Κελοκέδαφα	*	*	72	0	8	0	0	76
6211	Σαλαμιού	58	0	19	0	28	5	0	132
6213	Κέδαρες	0	0	0	0	0	0	0	21
6214	Μέσανα	6	*	12	0	0	0	0	15
6215	Πραιτώρι	*	0	7	0	4	5	13	33
6216	Φυλούσα (Κελοκεδάρον)	0	0	8	0	16	0	0	*
6219	Άγιος Ιωάννης (Περ. Μαλουντα)	36	0	0	0	30	0	0	0
6220	Αμαργέτη	7	184	13	0	0	0	0	91
6224	Γαλαταριά	0	0	0	0	0	0	0	7
6225	Κολίνεα	0	0	0	0	0	0	0	*
6227	Στατός-Άγιος Φώτιος-&Αμπελίτης	123	35	0	0	20	24	0	73
6230	Πάνω Παναριά-&Μονή Χρυσορ.&Αγιά Ψάθη	131	12	0	7	15	7	0	37
6300		0	0	32	0	0	0	0	6
6301	Άγιος Δημητριανός	0	0	5	0	0	0	6	50
6302	Καναβιού (Περλ. Μελαμιού)	57	0	30	0	17	0	0	0
6303	Θρίνια (Δρίνια)	0	0	0	0	0	0	0	34
6305	Κρίτου Μαρόττου	0	0	0	0	0	0	0	24
6306	Φύτη	0	*	57	0	27	0	0	64
6307	Λάσα	0	15	0	0	0	0	0	0
6310	Σίμου	0	0	0	0	0	0	0	8
6330	Θελέτρα	9	37	11	16	38	11	0	86
6331	Γιόλου	8	21	17	21	106	5	0	148
6338	Χόλη	0	0	0	0	0	0	0	7
6340	Καραμουλλήδες	0	0	0	0	0	0	8	0
6351	Πάνω Αρόδες	0	0	0	9	5	0	0	0
6352	Ίνεα	0	0	10	0	0	0	0	0
6353	Δρούσεια (Περλ. Πιττόκοπος)	0	0	0	0	17	0	5	10
6363	Αργάκα	*	0	0	0	11	0	0	0
6365	Αγία Μαρίνα (Χρυσοχούς)	0	0	0	0	0	0	0	16

* Εκτάσεις μικρότερες ή ίσες με 3 δεκάρια δεν παρουσιάζονται κατά κοινότητα για σκοπούς προστασίας των προσωπικών δεδομένων των κατόχων. Οι εκτάσεις αυτές περιλαμβάνονται, όμως, στο σύνολο της κάθε επαρχίας.

* Areas less than or equal to 3 decarees are not shown by community for the protection of personal data of the holders. However, those areas are included in the total area by district.

ΠΙΝΑΚΑΣ 5. ΕΚΤΑΣΕΙΣ ΕΠΙΤΡΑΠΕΖΙΩΝ ΣΤΑΦΥΛΙΩΝ ΚΑΤΑ ΗΛΙΚΙΑ ΚΑΙ ΚΑΤΑ ΕΠΑΡΧΙΑ ΚΑΙ ΚΟΙΝΟΤΗΤΑ, 2008

TABLE 5. AREAS OF TABLE GRAPES BY AGE AND BY DISTRICT AND COMMUNITY, 2008

(δεκάρια-decares)

Κωδ. Code	Επαρχία Δήμος/Κοινότητα District Municipality/Community	ΣΥΝΟΛΟ TOTAL	Τάξεις ηλικιών των αμπελιών (χρόνια) Grouping of vines' ages (years)				
			Μικρότερη των 5 Less than 5	6 - 9	10 - 19	20 - 29	30 και άνω 30 and over
	ΣΥΝΟΛΟ - TOTAL	3.604	333	178	511	700	1.883
1	ΛΕΥΚΩΣΙΑ - LEFKOSIA	89	17	17	11	13	31
3	ΑΜΜΟΧΩΣΤΟΣ - AMMOCHOSTOS	5	4	0	*	0	0
4	ΛΑΡΝΑΚΑ - LARNACA	160	36	17	25	9	73
5	ΛΕΜΕΣΟΣ - LEMESOS	2.675	225	90	299	464	1.596
6	ΠΑΦΟΣ - PAFOS	675	52	54	174	214	182
1	ΛΕΥΚΩΣΙΑ - LEFKOSIA	89	17	17	11	13	31
1000	Δήμος Λευκωσίας	6	*	*	0	0	*
1010	Δήμος Αγίου Δομετίου	6	*	0	0	*	*
1011	Δήμος Έγκωμης	5	0	5	0	0	0
1012	Δήμος Στροβόλου	28	*	5	0	0	21
1021	Δήμος Λακατάμειας	13	10	0	*	0	*
1024	Γέρι	5	0	0	0	5	0
1200	Καμπί	*	0	0	*	0	0
1201	Φαρμακάς	*	*	*	0	0	0
1213	Μιτσερό (Περ. Μονή Αγ. Παντελ.)	*	0	0	*	*	0
1220	Καπέδες	*	0	0	0	*	0
1226	Πολιτικό -Μονή Αγ.Ηρακλ.&Φιλάνι	*	*	0	0	0	0
1301	Ασκάς	*	*	0	0	0	0
1302	'Αλωνα	*	0	0	*	0	*
1323	Βυζακιά	*	0	0	*	0	0
1422	Μουτουλλάς	*	0	0	0	0	*
1424	Καλοπαναγιώτης-Ορκόντας,Ι.Λαμπ.	8	0	0	5	*	0
1425	Γερακιές	*	*	*	0	0	0
3	ΑΜΜΟΧΩΣΤΟΣ - AMMOCHOSTOS	5	4	0	*	0	0
3101	Δήμος Παραλιμνίου	*	*	0	*	0	0
3111	'Αχνα (Περιλ. Δασάκι)	*	*	0	0	0	0
4	ΛΑΡΝΑΚΑ - LARNACA	160	36	17	25	9	73
4000	Δήμος Λάρνακας	17	0	0	6	0	12
4107	Ξυλοφάγου	*	*	0	0	0	0
4110	Κίτι	4	0	4	0	0	0
4120	Μαζωτός	11	0	*	0	*	7
4122	Αναφωτίδα	115	36	11	14	8	46
4302	Καλαβασός	4	0	0	0	0	4
4308	Σκαρίνου	*	0	0	*	0	0
4309	Κοφίνου	*	0	0	0	0	*
4313	Βάβλα (Περιλ. Μονή Αγίου Μηνά)	*	0	0	0	0	*
4318	'Αγιοι Βαβατσινιάς	4	0	0	4	0	0
5	ΛΕΜΕΣΟΣ - LEMESOS	2.675	225	90	299	464	1.596
5000	Δήμος Λεμεσού	517	38	25	70	81	303
5011	Δήμος Μέσα Γειτονιάς	12	*	4	0	0	6
5012	Δήμος Αγίου Αθανασίου	5	0	0	0	*	*
5013	Δήμος Γερμασόγειας	15	0	0	0	0	15
5020	Πάνω Πολεμίδα	6	0	0	0	0	6
5021	'Υψωνας	798	61	6	92	322	316
5022	Δήμος Κάτω Πολεμιδιών	113	21	0	21	9	61
5101	Παραμύθα-& Μονή Παναγίας Ευαγγ.	*	0	0	0	0	*

(συν.-cont'd)

ΠΙΝΑΚΑΣ 5 (συν.). ΕΚΤΑΣΕΙΣ ΕΠΙΤΡΑΠΕΖΙΩΝ ΣΤΑΦΥΛΙΩΝ ΚΑΤΑ ΗΛΙΚΙΑ ΚΑΙ ΚΑΤΑ ΕΠΑΡΧΙΑ ΚΑΙ ΚΟΙΝΟΤΗΤΑ, 2008

TABLE 5(cont'd). AREAS OF TABLE GRAPES BY AGE AND BY DISTRICT AND COMMUNITY, 2008

(δεκάρια-decares)

Κωδ. Code	Επαρχία Δήμος/Κοινότητα District Municipality/Community	ΣΥΝΟΛΟ TOTAL	Τάξεις ηλικιών των αμπελιών (χρόνια) Grouping of vines' ages (years)				
			Μικρότερη των 5 Less than 5	6 - 9	10 - 19	20 - 29	30 και άνω 30 and over
5103	Φασούλα	*	0	0	0	0	*
5136	Κελλάκι -& Μονή Ζωοδόχου Πηγής	16	12	0	4	0	0
5145	Λουβαράς	*	0	*	0	0	0
5200	Ακρωτήρι -& Μονή Αγίου Νικολάου	57	5	0	8	7	37
5201	Ασώματος (Περιλ. Φασούρι)	67	6	14	28	19	0
5203	Τραχώνι	28	*	0	0	0	25
5210	Κολόσσι	97	0	6	4	0	86
5211	Ερήμη	12	0	12	0	0	0
5212	Επισκοπή	234	20	0	11	0	203
5213	Καντού	59	4	0	0	0	55
5220	Πρασιό (Αυδήμου)	11	0	0	0	0	11
5222	Αυδήμου	165	0	0	0	0	165
5225	Αλέκτορα	87	40	0	0	0	46
5226	Ανώγυρα	19	*	0	0	0	18
5227	Πισσούρι	205	0	15	35	0	155
5302	'Αλασσα	*	0	0	*	0	0
5303	Κάτω Κιβίδες	11	*	0	5	4	*
5306	'Αγιος Θεράπων	*	*	0	0	0	0
5308	Πάχνα	61	*	*	6	10	41
5310	'Αγιος Γεώργιος	16	0	0	0	0	16
5311	Δωρός	*	*	0	0	0	0
5312	Λάνεια	*	0	0	0	0	*
5313	Σιλίκου	*	0	0	0	0	*
5315	Τριμήκληνη	*	*	0	0	0	*
5316	'Αγιος Μάμας	*	0	0	*	*	0
5327	Πέρα Πεδί	*	0	0	0	0	*
5330	'Ομοδος	*	0	0	0	0	*
5331	Κοιλάνι	8	0	0	0	8	0
5340	'Αγιος Δημήτριος	16	0	*	7	0	8
5350	Κάτω Πλάτρες (Τορναρίδες)	*	*	0	0	0	0
5364	Δύμες	*	0	0	0	0	0
5365	Πελένδρι (Περιλ. Κάρδαμα)	*	0	0	*	0	0
5366	Αγρός	11	4	*	*	0	*
5368	Χανδριά	*	0	0	0	0	0
5369	Κυπερούντα	*	*	*	*	*	*
6	ΠΑΦΟΣ - PAFOS	675	52	54	174	214	182
6000	Δήμος Πάφου	201	29	11	42	35	84
6010	Δήμος Γεροσκήπου	145	4	9	64	57	9
6011	Κονιά	*	0	0	*	0	0
6014	Αχέλεια	18	0	0	18	0	0
6020	Χλώρακας	23	0	0	0	17	7
6021	Λέμπα	10	0	0	0	10	0
6022	'Εμπα	7	*	*	6	0	0
6025	Μεσόγη	9	0	6	0	*	0
6027	Κισσόνεργα	8	*	*	*	0	0
6100	Κούκλια	22	*	0	0	0	21
6101	Μανδριά	11	0	0	0	0	11
6111	'Αρμου	*	*	0	0	0	0

(συν.-cont'd)

ΠΙΝΑΚΑΣ 5 (συν.). ΕΚΤΑΣΕΙΣ ΕΠΙΤΡΑΠΕΖΙΩΝ ΣΤΑΦΥΛΙΩΝ ΚΑΤΑ ΗΛΙΚΙΑ ΚΑΙ ΚΑΤΑ ΕΠΑΡΧΙΑ ΚΑΙ ΚΟΙΝΟΤΗΤΑ, 2008

TABLE 5 (cont'd). AREAS OF TABLE GRAPES BY AGE AND BY DISTRICT AND COMMUNITY, 2008

(δεκάρια-decares)

Κωδ. Code	Επαρχία Δήμος/Κοινότητα District Municipality/Community	ΣΥΝΟΛΟ TOTAL	Τάξεις ηλικιών των αμπελιών (χρόνια) Grouping of vines' ages (years)				
			Μικρότερη των 5 Less than 5	6 - 9	10 - 19	20 - 29	30 και άνω 30 and over
6122	Στρουμπί	*	0	0	0	0	*
6123	Πολέμι	*	0	0	0	0	*
6132	Κάθικας	5	0	0	*	0	4
6133	Δήμος Πέγειας-&Αγ.Γεώργ.Πέγειας	157	*	22	34	78	19
6214	Μέσανα	*	*	0	*	0	0
6216	Φιλούσα (Κελοκεδάρων)	*	*	0	0	0	0
6227	Στατός-'Αγιος Φώτιος-&Αμπελίτης	*	0	0	*	0	0
6230	Πάνω Παναγιά-&Μονή Χρυσορ.&Αγιά	*	0	0	0	0	*
6343	Δήμος Πόλις	27	0	0	0	12	15
6352	'Ινεια	6	6	0	0	0	0
6363	Αργάκα	7	*	0	0	*	5
6365	Αγία Μαρίνα (Χρυσοχούς)	*	0	0	0	0	*

* Εκτάσεις μικρότερες ή ίσες με 3 δεκάρια δεν παρουσιάζονται κατά κοινότητα για σκοπούς προστασίας των προσωπικών δεδομένων των κατόχων. Οι εκτάσεις αυτές περιλαμβάνονται, όμως, στο σύνολο της κάθε επαρχίας.

* Areas less than or equal to 3 decares are not shown by community for the protection of personal data of the holders. However, those areas are included in the total area by district.

ΠΙΝΑΚΑΣ 6. ΕΚΤΑΣΕΙΣ ΕΠΙΤΡΑΠΕΖΙΩΝ ΣΤΑΦΥΛΙΩΝ ΚΑΤΑ ΠΟΙΚΙΛΙΑ ΚΑΙ ΚΑΤΑ ΕΠΑΡΧΙΑ ΚΑΙ ΚΟΙΝΟΤΗΤΑ, 2008

TABLE 6. AREAS OF TABLE GRAPES BY VARIETY AND BY DISTRICT AND COMMUNITY, 2008

(δεκάρια-decares)

Κωδ. Code	Επαρχία Δήμος/Κοινότητα District Municipality/Community	Σ Υ Ν Ο Λ Ο T O T A L	Σουλτανίνα Sultana	Περλέτ Perlet	Κάρντιναλ Cardinal	Superior	Άλλες Other
	Σ Υ Ν Ο Λ Ο - T O T A L	3.604	2.241	138	328	361	538
1	ΛΕΥΚΩΣΙΑ - LEFKOSIA	89	18	0	*	14	55
3	ΑΜΜΟΧΩΣΤΟΣ - AMMOCHOSTOS	5	0	0	0	*	5
4	ΛΑΡΝΑΚΑ - LARNACA	160	75	*	4	13	66
5	ΛΕΜΕΣΟΣ - LEMESOS	2.675	1.953	28	245	123	326
6	ΠΑΦΟΣ - PAFOS	675	195	107	78	211	84
1	ΛΕΥΚΩΣΙΑ - LEFKOSIA	89	18	0	*	14	55
1000	Δήμος Λευκωσίας	6	*	0	0	0	5
1010	Δήμος Αγίου Δομετίου	6	0	0	0	*	5
1011	Δήμος Έγκωμης	5	*	0	0	0	*
1012	Δήμος Στροβόλου	28	9	0	0	4	15
1021	Δήμος Λακατάμειας	13	0	0	0	10	*
1024	Γέρι	5	5	0	0	0	0
1200	Καμπί	*	0	0	0	0	*
1201	Φαρμακάς	*	0	0	0	0	*
1213	Μιτσερό (Περ. Μονή Αγ. Παντελ.)	*	0	0	0	0	*
1220	Καπέδες	*	0	0	0	0	*
1226	Πολιτικό -Μονή Αγ.Ηρακλ.&Φιλάνι	*	*	0	0	0	*
1301	Ασκάς	*	0	0	*	0	*
1302	Άλωνα	*	0	0	0	0	*
1323	Βυζακιά	*	0	0	0	0	*
1422	Μουτουλλάς	*	0	0	0	0	*
1424	Καλοπαναγιώτης-Ορκόντας,Ι.Λαμπ.	8	0	0	0	0	8
1425	Γερακιές	*	0	0	0	0	*
3	ΑΜΜΟΧΩΣΤΟΣ - AMMOCHOSTOS	5	0	0	0	*	5
3101	Δήμος Παραλιμνίου	*	0	0	0	*	*
3111	Άχνα (Περιλ. Δασάκι)	*	0	0	0	0	*
4	ΛΑΡΝΑΚΑ - LARNACA	160	75	*	4	13	66
4000	Δήμος Λάρνακας	17	13	*	0	0	*
4107	Ξυλοφάγου	*	0	0	0	0	*
4110	Κίτι	4	0	0	0	0	4
4120	Μαζωτός	11	7	0	0	*	*
4122	Αναφωτίδα	115	50	0	0	10	55
4302	Καλαβασός	4	0	0	4	0	0
4308	Σκαρίνου	*	*	0	0	0	0
4309	Κοφίνου	*	*	0	0	0	0
4313	Βάβλα (Περιλ. Μονή Αγίου Μηνά)	*	*	0	0	0	*
4318	Άγιοι Βαβατσινιάς	4	0	0	0	0	4
5	ΛΕΜΕΣΟΣ - LEMESOS	2.675	1.953	28	245	123	326
5000	Δήμος Λεμεσού	517	393	26	47	20	31
5011	Δήμος Μέσα Γειτονιάς	12	9	0	0	0	*
5012	Δήμος Αγίου Αθανασίου	5	*	0	0	0	*
5013	Δήμος Γερμασόγειας	15	7	0	7	0	0
5020	Πάνω Πολεμίδια	6	6	0	0	0	0

(συν.-cont'd)

ΠΙΝΑΚΑΣ 6 (συν.). ΕΚΤΑΣΕΙΣ ΕΠΙΤΡΑΠΕΖΙΩΝ ΣΤΑΦΥΛΙΩΝ ΚΑΤΑ ΠΟΙΚΙΛΙΑ ΚΑΙ ΚΑΤΑ ΕΠΑΡΧΙΑ ΚΑΙ ΚΟΙΝΟΤΗΤΑ, 2008
TABLE 6 (cont'd). AREAS OF TABLE GRAPES BY VARIETY AND BY DISTRICT AND COMMUNITY, 2008

(δεκάρια-decares)

Κωδ. Code	Επαρχία Δήμος/Κοινότητα District Municipality/Community	ΣΥΝΟΛΟ TOTAL	Σουλτανίνα Sultana	Περλέτ Perlet	Κάρντιναλ Cardinal	Superior	Άλλες Other
5021	Ύψωνας	798	519	*	137	50	91
5022	Δήμος Κάτω Πολεμιδιών	113	76	0	*	8	28
5101	Παραμύθα-& Μονή Παναγίας Ευαγγ.	*	*	0	0	0	0
5103	Φασούλα	*	*	0	0	0	0
5136	Κελλάκι -& Μονή Ζωοδόχου Πηγής	16	0	0	0	0	16
5145	Λουβαράς	*	0	0	0	0	*
5200	Ακρωτήρι -& Μονή Αγίου Νικολάου	57	24	0	11	6	16
5201	Ασώματος (Περιλ. Φασούρι)	67	43	0	4	0	20
5203	Τραχώνι	28	21	0	0	4	*
5210	Κολόσσι	97	86	0	0	6	4
5211	Ερήμη	12	0	0	0	6	6
5212	Επισκοπή	234	175	0	28	0	31
5213	Καντού	59	55	0	0	0	4
5220	Πρασιό (Αυδήμου)	11	11	0	0	0	0
5222	Αυδήμου	165	165	0	0	0	0
5225	Αλέκτορα	87	60	0	0	7	19
5226	Ανώγυρα	19	18	0	0	0	*
5227	Πισσούρι	205	187	0	0	15	*
5302	'Αλασσα	*	0	0	0	0	*
5303	Κάτω Κιβίδες	11	0	0	8	0	*
5306	'Αγιος Θεράπων	*	0	0	0	0	*
5308	Πάχνα	61	57	0	0	*	*
5310	'Αγιος Γεώργιος	16	16	0	0	0	0
5311	Δωρός	*	0	0	0	0	*
5312	Λάνεια	*	*	0	0	0	0
5313	Σιλίκου	*	*	0	0	0	0
5315	Τριμήκληνη	*	0	0	0	0	*
5316	'Αγιος Μάμας	*	0	0	0	0	*
5327	Πέρα Πεδί	*	*	0	0	0	0
5330	'Ομοδος	*	0	0	0	0	*
5331	Κοιλάνι	8	8	0	0	0	0
5340	'Αγιος Δημήτριος	16	0	0	0	0	16
5350	Κάτω Πλάτρες (Τορναρίδες)	*	0	0	0	0	*
5364	Δύμες	*	0	0	0	0	*
5365	Πελένδρι (Περιλ. Κάρδαμα)	*	0	0	0	0	*
5366	Αγρός	11	0	0	0	0	11
5368	Χανδριά	*	0	0	0	0	*
5369	Κυπερούντα	*	0	0	0	0	*
6	ΠΑΦΟΣ - PAFOS	675	195	107	78	211	84
6000	Δήμος Πάφου	201	80	13	18	69	20
6010	Δήμος Γεροσκήπου	145	12	45	5	78	6
6011	Κονιά	*	0	0	0	0	*
6014	Αχέλεια	18	0	0	0	8	10
6020	Χλώρακας	23	6	*	0	14	*
6021	Λέμπα	10	0	0	0	10	0

(συν.-cont'd)

ΠΙΝΑΚΑΣ 6 (συν.). ΕΚΤΑΣΕΙΣ ΕΠΙΤΡΑΠΕΖΙΩΝ ΣΤΑΦΥΛΙΩΝ ΚΑΤΑ ΠΟΙΚΙΛΙΑ ΚΑΙ ΚΑΤΑ ΕΠΑΡΧΙΑ ΚΑΙ ΚΟΙΝΟΤΗΤΑ, 2008
TABLE 6 (cont'd). AREAS OF TABLE GRAPES BY VARIETY AND BY DISTRICT AND COMMUNITY, 2008

(δεκάρια-decares)

Κωδ. Code	Επαρχία Δήμος/Κοινότητα District Municipality/Community	ΣΥΝΟΛΟ TOTAL	Σουλτανίνα Sultana	Περλέτ Perlet	Κάρντιναλ Cardinal	Superior	Άλλες Other
6022	Έμπα	7	0	0	6	0	*
6025	Μεσόγη	9	0	0	*	0	6
6027	Κισσόνεργα	8	0	0	0	6	*
6100	Κούκλια	22	*	0	18	0	*
6101	Μανδριά	11	11	0	0	0	0
6111	Άρμου	*	0	0	0	0	*
6122	Στρουμπί	*	0	0	0	0	*
6123	Πολέμι	*	0	0	0	0	*
6132	Κάθικας	5	4	0	0	0	*
6133	Δήμος Πέγειας-&Αγ.Γεώργ.Πέγειας	157	53	46	20	21	17
6214	Μέσανα	*	0	0	0	0	*
6216	Φιλούσα (Κελοκεδάρων)	*	0	0	0	0	*
6227	Στατός-Άγιος Φώτιος-&Αμπελίτης	*	0	0	0	0	*
6230	Πάνω Παναγιά-&Μονή Χρυσορ.&Αγιά	*	0	0	0	0	*
6343	Δήμος Πόλις	27	27	0	0	0	0
6352	Ίνεια	6	0	0	0	*	*
6363	Αργάκα	7	0	0	6	*	0
6365	Αγία Μαρίνα (Χρυσοχούς)	*	0	0	*	0	0

* Εκτάσεις μικρότερες ή ίσες με 3 δεκάρια δεν παρουσιάζονται κατά κοινότητα για σκοπούς προστασίας των προσωπικών δεδομένων των κατόχων. Οι εκτάσεις αυτές περιλαμβάνονται, όμως, στο σύνολο της κάθε επαρχίας.

* Areas less than or equal to 3 decares are not shown by community for the protection of personal data of the holders. However, those areas are included in the total area by district.

ΠΙΝΑΚΑΣ 7. ΑΡΔΕΥΘΕΙΣΣΕΣ ΚΑΙ ΜΗ ΑΡΔΕΥΘΕΙΣΣΕΣ ΕΚΤΑΣΕΙΣ ΑΜΠΕΛΙΩΝ ΚΑΤΑ ΕΙΔΟΣ ΚΑΙ ΚΑΤΑ ΕΠΑΡΧΙΑ ΚΑΙ ΚΟΙΝΟΤΗΤΑ, 2008

TABLE 7. IRRIGATED AND NOT IRRIGATED AREAS UNDER VINES BY TYPE AND BY DISTRICT AND COMMUNITY, 2008

(δεκάρια-decares)

Κωδ. Code	Επαρχία Δήμος/Κοινότητα District Municipality/Community	ΣΥΝΟΛΟ TOTAL		Οινοποιήσιμα Wine Grapes		Επιτραπέζια Table Grapes	
		Αρδευ- θείσα Irrigated	Μη Αρδευθείσα Not Irrigated	Αρδευ- θείσα Irrigated	Μη Αρδευθείσα Not Irrigated	Αρδευ- θείσα Irrigated	Μη Αρδευθείσα Not Irrigated
	ΣΥΝΟΛΟ - TOTAL	9.614	74.865	6.348	74.526	3.266	339
1	ΛΕΥΚΩΣΙΑ - LEFKOSIA	181	8.143	103	8.132	78	11
3	ΑΜΜΟΧΩΣΤΟΣ - AMMOCHOSTOS	8	36	*	36	5	0
4	ΛΑΡΝΑΚΑ - LARNACA	510	677	391	636	120	41
5	ΛΕΜΕΣΟΣ - LEMESOS	5.566	30.171	3.083	29.980	2.484	192
6	ΠΑΦΟΣ - PAFOS	3.348	35.837	2.769	35.742	579	96
1	ΛΕΥΚΩΣΙΑ - LEFKOSIA	181	8.143	103	8.132	78	11
1000	Δήμος Λευκωσίας	33	420	29	419	5	*
1010	Δήμος Αγίου Δομετίου	4	353	*	350	*	*
1011	Δήμος Έγκωμης	5	255	0	255	5	0
1012	Δήμος Στροβόλου	35	1.279	10	1.276	25	*
1013	Δήμος Αγλαντζιάς (Αγλαγγιά)	0	177	0	177	0	0
1021	Δήμος Λακατάμειας	13	572	0	572	13	0
1023	Δήμος Λατσιών (Λακκιά)	0	237	0	237	0	0
1024	Γέρι	5	21	0	21	5	0
1101	Μαθιάτης	*	0	*	0	0	0
1102	Αλάμπρα	0	*	0	*	0	0
1103	Αγία Βαρβάρα	0	6	0	6	0	0
1105	Νήσου	0	21	0	21	0	0
1106	Πέρα Χωριό	0	*	0	*	0	0
1107	Δήμος Ιδαλίου	0	48	0	48	0	0
1109	Λυθροδόνας & Μονή Προφήτη Ηλία	0	15	0	15	0	0
1200	Καμπί	*	317	0	317	*	0
1201	Φαρμακάς	17	984	15	984	*	0
1202	Απλίκι	0	12	0	12	0	0
1204	Γούρρη	*	82	*	82	0	0
1206	Άγιος Επιφάνιος (Ορεινής)	0	23	0	23	0	0
1208	Μαλούντα	0	14	0	14	0	0
1209	Κλήρου	0	28	0	28	0	0
1210	Αρεδιού	0	19	0	19	0	0
1212	Αγροκηπιά	*	12	*	12	0	0
1213	Μιτσερό (Περ. Μονή Αγ. Παντελ.)	9	6	7	6	*	0
1220	Καπέδες	*	4	*	4	*	0
1222	Αναλιόντας (Περ. Μονή Αρχ.Μιχ.)	0	7	0	7	0	0
1223	Καμπιά	11	12	11	12	0	0
1225	Τσέρι	0	107	0	107	0	0
1226	Πολιτικό -Μονή Αγ.Ηρακλ.&Φιλάνι	9	17	9	16	0	*
1227	Πέρα	0	57	0	57	0	0
1229	Ψιμολόφου	0	6	0	6	0	0
1230	Εργάτες	0	8	0	8	0	0
1231	Ανάγεια	0	8	0	8	0	0
1232	Πάνω Δευτερά	0	12	0	12	0	0
1233	Κάτω Δευτερά	0	29	0	29	0	0
1241	Παλαιομέτοχο	*	0	*	0	0	0
1243	Κοκκινοτριμιθιά	0	55	0	55	0	0
1244	Μάμμαρη	0	*	0	*	0	0
1300	Παλαιχώρι Μόρφου	0	184	0	184	0	0

(συν.-cont'd)

ΠΙΝΑΚΑΣ 7 (συν.). ΑΡΔΕΥΘΕΙΣΣΕΣ ΚΑΙ ΜΗ ΑΡΔΕΥΘΕΙΣΣΕΣ ΕΚΤΑΣΕΙΣ ΑΜΠΕΛΙΩΝ ΚΑΤΑ ΕΙΔΟΣ ΚΑΙ ΚΑΤΑ ΕΠΑΡΧΙΑ ΚΑΙ ΚΟΙΝΟΤΗΤΑ, 2008

TABLE 7 (cont'd). IRRIGATED AND NOT IRRIGATED AREAS UNDER VINES BY TYPE AND BY DISTRICT AND COMMUNITY, 2008

(δεκάρια-decares)

Κωδ. Code	Επαρχία Δήμος/Κοινότητα District Municipality/Community	ΣΥΝΟΛΟ TOTAL		Οινοποιήσιμα Wine Grapes		Επιτραπέζια Table Grapes	
		Αρδευ- θείσα Irrigated	Μη Αρδευθείσα Not Irrigated	Αρδευ- θείσα Irrigated	Μη Αρδευθείσα Not Irrigated	Αρδευ- θείσα Irrigated	Μη Αρδευθείσα Not Irrigated
1301	Ασκός	5	321	*	321	*	0
1302	'Αλωνα	*	226	*	223	0	*
1303	Φτερικουδί	0	45	0	45	0	0
1304	Πολύστυπος	0	323	0	323	0	0
1305	Λαγουδερά	0	103	0	103	0	0
1307	Λιβάδια	0	7	0	7	0	0
1308	Αληθινού	0	21	0	21	0	0
1309	Πλατανιστάσα	0	101	0	101	0	0
1310	Παλαιχώρι Ορεινής	0	83	0	83	0	0
1320	Ξυλιάτος	0	15	0	15	0	0
1322	Νικητάρι (Περιλ. Ασίνου)	0	*	0	*	0	0
1323	Βυζακιά	*	5	*	5	*	0
1324	Αγία Μαρίνα (Ξυλιάτου)	0	45	0	45	0	0
1327	Ορούντα	0	21	0	21	0	0
1329	Κάτω Κουτραφάς (Περιλ. Μάνδρες)	0	*	0	*	0	0
1360	Ακάκι	0	25	0	25	0	0
1361	Περιστερώνα	*	28	*	28	0	0
1362	Αστρομερίτης	0	19	0	19	0	0
1368	Μένικο	0	10	0	10	0	0
1400	Σπήλια	*	43	*	43	0	0
1402	Αγία Ειρήνη	0	14	0	14	0	0
1403	Καννάβια (Περιλ. Καπουρά)	0	38	0	38	0	0
1404	Κακοπετριά -Πλατάνια,Αγ.Νικ.Στ.	0	*	0	*	0	0
1406	Γαλάτα	0	6	0	6	0	0
1407	Σινάορος	5	7	5	7	0	0
1409	Τεμβριά	0	10	0	10	0	0
1410	Κοράκου (Περιλ. Αγρολάδου)	0	24	0	24	0	0
1411	Ευρύχου	0	11	0	11	0	0
1422	Μουτουλλάς	*	91	0	91	*	0
1423	Οίκος	0	134	0	134	0	0
1424	Καλοπαναγιώτης-Ορκόντας,Ι.Λαμπ.	8	43	0	43	8	0
1425	Γερακιές	*	583	0	583	*	0
1426	Τσακίστρα (Περιλ. Μονή Κύκκου)	0	86	0	86	0	0
1427	Κάμπος	0	228	0	228	0	0
1457	Κάτω Πύργος	0	6	0	6	0	0
3	ΑΜΜΟΧΩΣΤΟΣ - AMMOCHOSTOS	8	36	*	36	5	0
3100	Δήμος Αγίας Νάπας -& Αγία Θέκλα	0	4	0	4	0	0
3101	Δήμος Παραλμνίου	*	9	0	9	*	0
3102	Δήμος Δερύνειας-Στροβίλ.&Α.Νικ.	0	*	0	*	0	0
3103	Σωτήρα	*	12	*	12	0	0
3105	Φρέναρος	0	5	0	5	0	0
3110	Αυγόρου (& Μονή 'Αγιος Κενδέας)	0	*	0	*	0	0
3111	'Αχνα (Περιλ. Δασάκι)	*	0	0	0	*	0
4	ΛΑΡΝΑΚΑ - LARNACA	510	677	391	636	120	41
4000	Δήμος Λάρνακας	21	135	20	119	*	16
4010	Δήμος Αραδίππου	0	91	0	91	0	0
4012	Δρομολαξιά	0	13	0	13	0	0

(συν.-cont'd)

ΠΙΝΑΚΑΣ 7 (συν.). ΑΡΔΕΥΘΕΙΣΣΕΣ ΚΑΙ ΜΗ ΑΡΔΕΥΘΕΙΣΣΕΣ ΕΚΤΑΣΕΙΣ ΑΜΠΕΛΙΩΝ ΚΑΤΑ ΕΙΔΟΣ ΚΑΙ ΚΑΤΑ ΕΠΑΡΧΙΑ ΚΑΙ ΚΟΙΝΟΤΗΤΑ, 2008

TABLE 7 (cont'd). IRRIGATED AND NOT IRRIGATED AREAS UNDER VINES BY TYPE AND BY DISTRICT AND COMMUNITY, 2008

(δεκάρια-decares)

Κωδ. Code	Επαρχία Δήμος/Κοινότητα District Municipality/Community	Σ Υ Ν Ο Λ Ο T O T A L		Οινοποιήσιμα Wine Grapes		Επιτραπέζια Table Grapes	
		Αρδευ- θείσα Irrigated	Μη Αρδευθείσα Not Irrigated	Αρδευ- θείσα Irrigated	Μη Αρδευθείσα Not Irrigated	Αρδευ- θείσα Irrigated	Μη Αρδευθείσα Not Irrigated
4102	Βορόκληνη(Ορόκληνη)	20	0	20	0	0	0
4105	Ξυλοτύμβου (Περίλ.Δεκέλεια)	0	11	0	11	0	0
4107	Ξυλοφάγου	*	0	*	0	*	0
4110	Κίτι	0	4	0	0	0	4
4120	Μαζωτός	73	40	69	33	4	7
4122	Αναρωτίδα	353	127	252	113	101	14
4125	Αλεθρικό	*	0	*	0	0	0
4127	Αγγλισίδες	0	*	0	*	0	0
4202	Δήμος Αθένου	0	28	0	28	0	0
4215	Κόρνος(Περίλ.Μονή Αγίας Θέκλας)	0	20	0	20	0	0
4302	Καλαβασός	4	17	0	17	4	0
4304	Χοιροκοτία	4	0	4	0	0	0
4308	Σκαρίνου	*	0	0	0	*	0
4309	Κοφίνου	*	0	*	0	*	0
4311	Δήμος Πάνω Λευκάρων	*	*	*	*	0	0
4313	Βάβλα (Περίλ. Μονή Αγίου Μηνά)	5	*	*	*	*	0
4315	Ορά (Περίλ. Δράπια και Παρσάτα)	4	7	4	7	0	0
4317	Οδού	9	69	9	69	0	0
4318	'Αγιοι Βαβατσινιάς	8	109	4	109	4	0
5	ΛΕΜΕΣΟΣ - LEMESOS	5.566	30.171	3.083	29.980	2.484	192
5000	Δήμος Λεμεσού	681	7.891	259	7.795	421	96
5011	Δήμος Μέσα Γειτονιάς	30	604	18	604	12	0
5012	Δήμος Αγίου Αθανασίου	18	240	14	240	5	0
5013	Δήμος Γερμασόγειας	15	241	0	241	15	0
5020	Πάνω Πολεμίδα	*	136	*	129	0	6
5021	'Υψωνας	816	770	18	770	798	0
5022	Δήμος Κάτω Πολεμιδιών	147	2.172	62	2.145	85	27
5100	Παλόδεια	0	60	0	60	0	0
5101	Παραμύθα-& Μονή Παναγίας Ευαγγ.	0	6	0	*	0	*
5103	Φασούλα	*	21	0	21	*	0
5104	Μαθικολώνη	0	7	0	7	0	0
5105	Γεράσα	0	176	0	176	0	0
5106	Αψιού	*	9	*	9	0	0
5107	Απεσιά	0	20	0	20	0	0
5108	Κορφή	0	45	0	45	0	0
5109	Λιμνάτης	0	198	0	198	0	0
5110	Καπηλειό	0	118	0	118	0	0
5123	Ακρούντα	0	23	0	23	0	0
5125	Παρεκκλησιά	9	13	9	13	0	0
5128	Μονή	0	14	0	14	0	0
5132	Σανίδα	0	4	0	4	0	0
5136	Κελλάκι -& Μονή Ζωοδόχου Πηγής	16	*	0	*	16	0
5142	'Αγιος Παύλος	10	460	10	460	0	0
5143	'Αγιος Κωνσταντίνος	4	539	4	539	0	0
5144	Συκόπετρα	0	11	0	11	0	0
5145	Λουβαράς	7	497	5	497	*	0
5146	Καλό Χωριό (Περίλ. 'Αθρακος)	9	454	9	454	0	0

(συν.-cont'd)

ΠΙΝΑΚΑΣ 7 (συν.). ΑΡΔΕΥΘΕΙΣΕΣ ΚΑΙ ΜΗ ΑΡΔΕΥΘΕΙΣΕΣ ΕΚΤΑΣΕΙΣ ΑΜΠΕΛΙΩΝ ΚΑΤΑ ΕΙΔΟΣ ΚΑΙ ΚΑΤΑ ΕΠΑΡΧΙΑ ΚΑΙ ΚΟΙΝΟΤΗΤΑ, 2008

TABLE 7 (cont'd). IRRIGATED AND NOT IRRIGATED AREAS UNDER VINES BY TYPE AND BY DISTRICT AND COMMUNITY, 2008

(δεκάρια-decares)

Κωδ. Code	Επαρχία Δήμος/Κοινότητα District Municipality/Community	Σ Υ Ν Ο Λ Ο T O T A L		Οινοποιήσιμα Wine Grapes		Επιτραπέζια Table Grapes	
		Αρδευ- θείσα Irrigated	Μη Αρδευθείσα Not Irrigated	Αρδευ- θείσα Irrigated	Μη Αρδευθείσα Not Irrigated	Αρδευ- θείσα Irrigated	Μη Αρδευθείσα Not Irrigated
5147	Ζωοπηγή	25	441	25	441	0	0
5200	Ακρωτήρι -& Μονή Αγίου Νικολάου	57	12	0	12	57	0
5201	Ασώματος (Περιλ. Φασούρι)	67	0	0	0	67	0
5203	Τραχώνι	28	27	0	27	28	0
5210	Κολόσσι	97	138	0	138	97	0
5211	Ερήμη	12	30	0	30	12	0
5212	Επισκοπή	251	32	37	12	214	20
5213	Καντού	59	32	0	32	59	0
5220	Πρασιό (Αυδήμου)	11	28	0	28	11	0
5221	Παραμάλι	128	32	128	32	0	0
5222	Αυδήμου	1.609	176	1.443	176	165	0
5223	Πλατανίστεια	0	48	0	48	0	0
5224	'Αγιος Θωμάς	0	17	0	17	0	0
5225	Αλέκτορα	594	63	508	63	87	0
5226	Ανώγυρα	43	125	23	125	19	0
5227	Πισσούρι	409	8	205	8	205	0
5300	Σούνι-Ζανακιά	0	115	0	115	0	0
5302	'Αλασσα	*	0	0	0	*	0
5303	Κάτω Κιβίδες	11	216	0	216	11	0
5305	'Αγιος Αμβρόσιος	0	164	0	164	0	0
5306	'Αγιος Θεράπων	*	212	0	212	*	0
5307	Λόφου	0	44	0	44	0	0
5308	Πάχνα	146	2.087	102	2.070	44	17
5310	'Αγιος Γεώργιος	*	120	*	103	0	16
5311	Δωρός	9	277	8	277	*	0
5312	Λάνεια	12	100	11	100	*	0
5313	Σιλίκου	7	176	7	175	0	*
5314	Μονάγρι-& Μονή Παναγίας Αμασγού	22	166	22	166	0	0
5315	Τριμήκληνη	6	95	*	95	*	0
5316	'Αγιος Μάμας	*	425	0	425	*	0
5317	Κουκά	0	8	0	8	0	0
5320	Δωρά	0	317	0	317	0	0
5322	'Αρσος	31	738	31	738	0	0
5324	Μαλιά	0	563	0	563	0	0
5325	Βάσα (Κοιλανίου)	0	628	0	628	0	0
5326	Βουνί	0	360	0	360	0	0
5327	Πέρα Πεδί	0	135	0	132	0	*
5328	Μανδριά	0	390	0	390	0	0
5329	Ποταμιού	0	412	0	412	0	0
5330	'Ομοδος	0	1.788	0	1.787	0	*
5331	Κοιλάνι	8	757	0	757	8	0
5340	'Αγιος Δημήτριος	17	72	*	72	16	0
5341	Παλαιόμυλος	0	*	0	*	0	0
5342	Πρόδρομος (Περιλ. Τρικουκκιά)	0	9	0	9	0	0
5343	Καμινάρια	0	170	0	170	0	0
5344	Τρεις Ελιές	0	89	0	89	0	0
5345	Λεμίθου	0	61	0	61	0	0

(συν.-cont'd)

ΠΙΝΑΚΑΣ 7 (συν.). ΑΡΔΕΥΘΕΙΣΕΣ ΚΑΙ ΜΗ ΑΡΔΕΥΘΕΙΣΕΣ ΕΚΤΑΣΕΙΣ ΑΜΠΕΛΙΩΝ ΚΑΤΑ ΕΙΔΟΣ ΚΑΙ ΚΑΤΑ ΕΠΑΡΧΙΑ ΚΑΙ ΚΟΙΝΟΤΗΤΑ, 2008

TABLE 7 (cont'd). IRRIGATED AND NOT IRRIGATED AREAS UNDER VINES BY TYPE AND BY DISTRICT AND COMMUNITY, 2008

(δεκάρια-decares)

Κωδ. Code	Επαρχία Δήμος/Κοινότητα District Municipality/Community	Σ Υ Ν Ο Λ Ο T O T A L		Οινοποιήσιμα Wine Grapes		Επιτραπέζια Table Grapes	
		Αρδευ- θείσα Irrigated	Μη Αρδευθείσα Not Irrigated	Αρδευ- θείσα Irrigated	Μη Αρδευθείσα Not Irrigated	Αρδευ- θείσα Irrigated	Μη Αρδευθείσα Not Irrigated
5350	Κάτω Πλάτρες (Τορναρίδες)	*	163	0	163	*	0
5351	Πάνω Πλάτρες (Περιλ. Τροόδος)	0	31	0	31	0	0
5352	Φοινί (Περ. Μονή Τροοδίτισσας)	0	350	0	350	0	0
5354	Κάτω Αμιάντος	0	45	0	45	0	0
5360	Άγιος Θεόδωρος	6	162	6	162	0	0
5361	Άγιος Ιωάννης	23	450	23	450	0	0
5362	Κάτω Μύλος	7	15	7	15	0	0
5363	Ποταμίτισσα	4	95	4	95	0	0
5364	Δύμες	*	125	*	125	*	0
5365	Πελένδρι (Περιλ. Κάρδαμα)	36	126	35	126	*	0
5366	Αγρός	19	755	8	755	11	0
5367	Αγρίδια	14	164	14	164	0	0
5368	Χανδριά	*	158	*	158	*	0
5369	Κυπερούντα	20	896	18	895	*	*
6	ΠΑΦΟΣ - PAFOS	3.348	35.837	2.769	35.742	579	96
6000	Δήμος Πάφου	1.273	8.685	1.124	8.632	148	52
6010	Δήμος Γερσοκίπου	224	1.332	83	1.328	141	4
6011	Κονιά	9	121	6	121	*	0
6013	Κολώνη (Περιλ. Μονή Ανατολικό)	9	43	9	43	0	0
6014	Αχέλεια	103	14	84	14	18	0
6020	Χλώρακας	64	262	41	262	23	0
6021	Λέμπα	10	*	0	*	10	0
6022	Έμπα	56	416	50	415	7	*
6023	Τρεμιθούσα	0	55	0	55	0	0
6024	Μέσα Χωριό	0	71	0	71	0	0
6025	Μεσόγη	28	153	19	153	9	0
6026	Τάλα (Περ. Μονή Αγίου Νεοφύτου)	0	15	0	15	0	0
6027	Κισσόνεργα	21	115	13	115	8	0
6100	Κούκλια	23	23	*	23	22	0
6101	Μανδριά	11	0	0	0	11	0
6102	Νικόκλεια	0	5	0	5	0	0
6104	Τίμη	0	41	0	41	0	0
6107	Αναρίτα	*	97	*	97	0	0
6110	Μαραθούντα	0	8	0	8	0	0
6111	Άρμου	*	13	0	13	*	0
6112	Επισκοπή	0	40	0	40	0	0
6113	Νατά	0	15	0	15	0	0
6114	Χολέτρια	7	27	7	27	0	0
6115	Αξύλου	37	314	37	314	0	0
6116	Ελεδιό	12	68	12	68	0	0
6120	Τσάδα	76	927	76	927	0	0
6121	Κοίλη	83	892	83	892	0	0
6122	Στρουμπί	24	2.673	24	2.671	0	*
6123	Πολέμι	176	2.111	176	2.109	0	*
6124	Καλλέπεια (Περιλ. Μορόνερο)	61	375	61	375	0	0
6125	Λετύμβου	201	665	201	665	0	0
6128	Λεμώνα	138	142	138	142	0	0

(συν.-cont'd)

ΠΙΝΑΚΑΣ 7 (συν.). ΑΡΔΕΥΘΕΙΣΣΕΣ ΚΑΙ ΜΗ ΑΡΔΕΥΘΕΙΣΣΕΣ ΕΚΤΑΣΕΙΣ ΑΜΠΕΛΙΩΝ ΚΑΤΑ ΕΙΔΟΣ ΚΑΙ ΚΑΤΑ ΕΠΑΡΧΙΑ ΚΑΙ ΚΟΙΝΟΤΗΤΑ, 2008

TABLE 7 (cont'd). IRRIGATED AND NOT IRRIGATED AREAS UNDER VINES BY TYPE AND BY DISTRICT AND COMMUNITY, 2008

(δεκάρια-decares)

Κωδ. Code	Επαρχία Δήμος/Κοινότητα District Municipality/Community	ΣΥΝΟΛΟ TOTAL		Οινοποιήσιμα Wine Grapes		Επιτραπέζια Table Grapes	
		Αρδευ- θείσα Irrigated	Μη Αρδευθείσα Not Irrigated	Αρδευ- θείσα Irrigated	Μη Αρδευθείσα Not Irrigated	Αρδευ- θείσα Irrigated	Μη Αρδευθείσα Not Irrigated
6129	Χούλου	105	305	105	305	0	0
6130	Ακουρσός	0	21	0	21	0	0
6132	Κάθικας	*	1.705	0	1.702	*	*
6133	Δήμος Πέγειας-&Αγ.Γεώργ.Πέγειας	140	247	14	216	126	31
6200	Πάνω Αρχιμανδρίτα-& Κάτω Αρχιμ.	0	81	0	81	0	0
6201	Φασούλα	0	105	0	105	0	0
6204	Μαμώνια	0	42	0	42	0	0
6205	'Αγιος Γεώργιος	0	35	0	35	0	0
6206	Σταυροκόννου	0	417	0	417	0	0
6208	Τραχυπέδουλα	11	382	11	382	0	0
6210	Κελοκέδαρα	16	457	16	457	0	0
6211	Σαλαμιού	0	1.121	0	1.121	0	0
6213	Κέδαρες	0	100	0	100	0	0
6214	Μέσανα	*	163	0	163	*	0
6215	Πραιτώρι	6	184	6	184	0	0
6216	Φιλούσα (Κελοκεδάρων)	*	105	0	105	*	0
6217	Αρμίνου	0	52	0	52	0	0
6218	'Αγιος Νικόλαος (Περ. Περάβασα)	0	645	0	645	0	0
6219	'Αγιος Ιωάννης (Περ. Μαλούντα)	0	453	0	453	0	0
6220	Αμαργέτη	31	493	31	493	0	0
6221	Αγία Μαρίνα (Κελοκεδάρων)	0	38	0	38	0	0
6222	Πενταλιά	0	205	0	205	0	0
6224	Γαλαταριά	0	410	0	410	0	0
6225	Κοιλίνεια	0	351	0	351	0	0
6227	Στατός-'Αγιος Φώτιος-&Αμπελίτης	44	1.162	43	1.162	*	0
6230	Πάνω Παναγιά-&Μονή Χρυσορ.&Αγιά	*	2.196	0	2.196	*	0
6231	Ασπρογιά	0	130	0	130	0	0
6300	Ψάθι	0	143	0	143	0	0
6301	'Αγιος Δημητριανός	23	97	23	97	0	0
6302	Καναβιού (Περιλ. Μελαμιού)	16	321	16	321	0	0
6303	Θρίνια (Δρίνια)	0	95	0	95	0	0
6305	Κρίτου Μαρόττου	0	63	0	63	0	0
6306	Φύτη	0	305	0	305	0	0
6307	Λάσα	0	74	0	74	0	0
6308	Δρύμου	0	72	0	72	0	0
6310	Σίμου	21	69	21	69	0	0
6315	Φιλούσα (Χρυσοχούς)	0	*	0	*	0	0
6320	Λυσός-&Αγ.Μερκούρ.&Σταυρός Ψάκ.	0	*	0	*	0	0
6321	Περιστερώνα	9	12	9	12	0	0
6330	Θελέτρα	84	700	84	700	0	0
6331	Γιόλου	121	676	121	676	0	0
6332	Πάνω Ακουρδάλεια	0	39	0	39	0	0
6333	Μηλιού -& Μονή Αγίων Αναργύρων	13	13	13	13	0	0
6335	Τέρα	0	7	0	7	0	0
6336	Κρίτου Τέρα	0	128	0	128	0	0
6338	Χόλη	0	10	0	10	0	0
6340	Καραμουλλήδες	0	8	0	8	0	0

(συν.-cont'd)

ΠΙΝΑΚΑΣ 7 (συν.). ΑΡΔΕΥΘΕΙΣΣΕΣ ΚΑΙ ΜΗ ΑΡΔΕΥΘΕΙΣΣΕΣ ΕΚΤΑΣΕΙΣ ΑΜΠΕΛΙΩΝ ΚΑΤΑ ΕΙΔΟΣ ΚΑΙ ΚΑΤΑ ΕΠΑΡΧΙΑ ΚΑΙ ΚΟΙΝΟΤΗΤΑ, 2008

TABLE 7 (cont'd). IRRIGATED AND NOT IRRIGATED AREAS UNDER VINES BY TYPE AND BY DISTRICT AND COMMUNITY, 2008

(δεκάρια-decares)

Κωδ. Code	Επαρχία Δήμος/Κοινότητα District Municipality/Community	ΣΥΝΟΛΟ TOTAL		Οινοποιήσιμα Wine Grapes		Επιτραπέζια Table Grapes	
		Αρδευ- θείσα Irrigated	Μη Αρδευθείσα Not Irrigated	Αρδευ- θείσα Irrigated	Μη Αρδευθείσα Not Irrigated	Αρδευ- θείσα Irrigated	Μη Αρδευθείσα Not Irrigated
6343	Δήμος Πόλις	27	36	0	36	27	0
6344	Νέο Χωριό(Περ.Λουτρά Αφροδίτης)	0	7	0	7	0	0
6345	Γουδί	0	8	0	8	0	0
6350	Κάτω Αρόδες	0	230	0	230	0	0
6351	Πάνω Αρόδες	0	324	0	324	0	0
6352	Ίνεια	6	549	0	549	6	0
6353	Δρούσεια (Περιλ. Πιττόκοπος)	7	433	7	433	0	0
6361	Κυνούσα	0	15	0	15	0	0
6363	Αργάκα	6	53	0	52	6	*
6365	Αγία Μαρίνα (Χρυσοχούς)	9	24	6	24	*	0
6367	Πομός (Περιλ. Παλιάμπελα)	0	*	0	*	0	0
6368	Στενή	0	*	0	*	0	0

* Εκτάσεις μικρότερες ή ίσες με 3 δεκάρια δεν παρουσιάζονται κατά κοινότητα για σκοπούς προστασίας των προσωπικών δεδομένων των κατόχων. Οι εκτάσεις αυτές περιλαμβάνονται, όμως, στο σύνολο της κάθε επαρχίας.

* Areas less than or equal to 3 decares are not shown by community for the protection of personal data of the holders. However, those areas are included in the total area by district.

ΠΙΝΑΚΑΣ 8. ΕΚΤΑΣΕΙΣ ΑΜΠΕΛΙΩΝ ΜΕ ΑΝΑΦΥΤΕΥΣΕΙΣ ΚΑΤΑ ΕΠΑΡΧΙΑ ΚΑΙ ΚΑΤΑ ΕΙΔΟΣ, 2008
TABLE 8. AREAS UNDER VINES WHICH HAVE BEEN REPLANTED BY DISTRICT AND BY TYPE, 2008

(δεκάρια-decares)

Είδος/Ποικιλία Type/Variety	ΑΝΑΦΥΤΕΥΣΕΙΣ REPLANTATIONS					
	Σ Υ Ν Ο Λ Ο T O T A L	Λευκωσία Lefkosia	Αμμόχωστος Ammochostos	Λάρνακα Larnaca	Λεμεσός Lemesos	Πάφος Pafos
Σ Υ Ν Ο Λ Ο - T O T A L	1.547	70	0	0	744	732
Οινοποιήσιμα - Wine grapes	1.503	70	0	0	711	722
Μαύρο - Black:						
εκτός κουμανδαρίας- not used for coumandaria	270	42	0	0	152	75
για κουμανδαρία - used for coumandaria	14	0	0	0	11	3
Ξυνιστέρι - Xinisteri:						
εκτός κουμανδαρίας- not used for coumandaria	781	16	0	0	220	545
για κουμανδαρία - used for coumandaria	42	0	0	0	38	4
Μαλάγα - Malaga	9	0	0	0	9	0
Carignan Noir	1	0	0	0	1	0
Cabernet Franc	6	6	0	0	0	0
Cabernet Sauvignon	19	0	0	0	13	5
Μαραθεύτικο - Maratheftiko	63	0	0	0	32	30
Mataro	34	0	0	0	34	0
Όφθαλμο - Othhalmo	4	0	0	0	0	4
Merlot	30	0	0	0	30	0
Σιηράζ - Shiraz	122	1	0	0	83	38
Chardonnay	24	5	0	0	19	0
Σουλτανίνα - Sultana	44	0	0	0	44	0
Άλλες ποικιλίες - Other varieties	39	0	0	0	22	16
Επιτραπέζια - Table grapes	44	0	0	0	33	11
Σουλτανίνα - Sultana	16	0	0	0	16	0
Περλέτ - Perlet	0	0	0	0	0	0
Κάρντιναλ - Cardinal	0	0	0	0	0	0
Superior	18	0	0	0	7	11
Άλλες ποικιλίες - Other varieties	11	0	0	0	11	0

ΠΙΝΑΚΑΣ 9. ΕΚΤΑΣΕΙΣ ΑΜΠΕΛΙΩΝ ΜΕ ΝΕΕΣ ΦΥΤΕΥΣΕΙΣ ΚΑΤΑ ΕΠΑΡΧΙΑ ΚΑΙ ΚΑΤΑ ΕΙΔΟΣ, 2008
TABLE 9. AREAS UNDER VINES WHICH HAVE BEEN NEWLY PLANTED BY DISTRICT AND BY TYPE, 2008

(δεκάρια-decares)

Είδος/Ποικιλία Type/Variety	ΝΕΕΣ ΦΥΤΕΥΣΕΙΣ NEW PLANTATIONS					
	Σ Υ Ν Ο Λ Ο T O T A L	Λευκωσία Lefkosia	Αμμόχωστος Ammochostos	Λάρνακα Larnaca	Λεμεσός Lemesos	Πάφος Pafos
Σ Υ Ν Ο Λ Ο - T O T A L	356	142	0	0	46	169
Οινοποιήσιμα - Wine grapes	336	135	0	0	33	169
Μαύρο - Black:						
εκτός κουμανδαρίας- not used for coumandaria	73	54	0	0	5	14
για κουμανδαρία - used for coumandaria	0	0	0	0	0	0
Ξυνιστέρι - Xinisteri:						
εκτός κουμανδαρίας- not used for coumandaria	127	30	0	0	13	83
για κουμανδαρία - used for coumandaria	8	0	0	0	8	0
Μαλάγα - Malaga	0	0	0	0	0	0
Carignan Noir	0	0	0	0	0	0
Cabernet Franc	0	0	0	0	0	0
Cabernet Sauvignon	0	0	0	0	0	0
Μαραθεύτικο - Maratheftiko	38	22	0	0	2	14
Mataro	6	0	0	0	0	6
Όφθαλμο - Othhalmo	2	0	0	0	0	2
Merlot	0	0	0	0	0	0
Σηράζ - Shiraz	53	6	0	0	4	43
Chardonnay	0	0	0	0	0	0
Σουλτανίνα - Sultana	0	0	0	0	0	0
Άλλες ποικιλίες - Other varieties	29	23	0	0	0	6
Επιτραπέζια - Table grapes	20	7	0	0	13	0
Σουλτανίνα - Sultana	1	1	0	0	0	0
Περλέτ - Perlet	0	0	0	0	0	0
Κάρντιναλ - Cardinal	1	1	0	0	0	0
Superior	1	1	0	0	0	0
Άλλες ποικιλίες - Other varieties	18	5	0	0	13	0

ΠΙΝΑΚΑΣ 10. ΕΚΤΑΣΕΙΣ ΑΜΠΕΛΙΩΝ ΜΕ ΕΚΡΙΖΩΣΕΙΣ ΚΑΤΑ ΕΠΑΡΧΙΑ ΚΑΙ ΚΑΤΑ ΕΙΔΟΣ, 2008
TABLE 10. AREAS UNDER VINES WHICH HAVE BEEN GRUBBED-UP BY DISTRICT AND BY TYPE, 2008

(δεκάρια-decares)

Είδος/Ποικιλία Type/Variety	ΕΚΡΙΖΩΣΕΙΣ EXTIRPATIONS					
	ΣΥΝΟΛΟ TOTAL	Λευκωσία Lefkosia	Αμμόχωστος Ammochostos	Λάρνακα Larnaca	Λεμεσός Lemesos	Πάφος Pafos
ΣΥΝΟΛΟ - TOTAL	2.058	104	0	36	921	997
Οινοποιήσιμα - Wine grapes	2.005	104	0	23	905	973
Μαύρο - Black:						
εκτός κουμανδαρίας- not used for coumandaria	790	17	0	11	264	498
για κουμανδαρία - used for coumandaria	15	0	0	0	15	0
Ξυνιστέρι - Xinisteri:						
εκτός κουμανδαρίας- not used for coumandaria	229	34	0	7	23	165
για κουμανδαρία - used for coumandaria	24	1	0	5	19	0
Μαλάγα - Malaga	46	0	0	0	24	22
Carignan Noir	152	12	0	0	31	109
Cabernet Franc	35	0	0	0	8	27
Cabernet Sauvignon	66	0	0	0	32	35
Μαραθεύτικο - Maratheftiko	23	0	0	0	0	23
Mataro	53	0	0	0	0	53
Όφθαλμο - Othhalmo	0	0	0	0	0	0
Merlot	0	0	0	0	0	0
Σιηράζ - Shiraz	12	0	0	0	0	12
Chardonnay	2	0	0	0	0	2
Σουλτανίνα - Sultana	26	0	0	0	26	0
Άλλες ποικιλίες - Other varieties	532	40	0	0	464	28
Επιτραπέζια - Table grapes	53	0	0	13	16	24
Σουλτανίνα - Sultana	33	0	0	10	10	13
Περλέτ - Perlet	6	0	0	0	2	4
Κάρντιναλ - Cardinal	0	0	0	0	0	0
Superior	6	0	0	0	3	3
Άλλες ποικιλίες - Other varieties	8	0	0	3	1	4

ΠΙΝΑΚΑΣ 11. ΧΡΗΣΗ ΤΗΣ ΣΥΝΟΛΙΚΗΣ ΠΑΡΑΓΩΓΗΣ ΟΙΝΟΠΟΙΗΣΙΜΩΝ ΚΑΙ ΕΠΙΤΡΑΠΕΖΙΩΝ ΣΤΑ ΦΥΛΙΩΝ ΚΑΤΑ ΕΠΑΡΧΙΑ, 2008

TABLE 11. USE OF TOTAL PRODUCTION OF WINE GRAPES AND TABLE GRAPES BY DISTRICT, 2008

Επαρχία District	ΣΥΝΟΛΟ TOTAL	Πωλήσεις σε: Sales to:		Κρατήσεις από παραγωγό για: Withholdings from producers for:		Απώλειες Losses	Ποσότητα που δεν τρυγήθηκε Grapes not gathered
		Οινοβιομηχανίες Wine Industries	Εμπόρους/Υπερμαρketές Traders/Supermarkets	Κατανάλωση Consumption	Μεταποίηση Manufacture		
ΣΥΝΟΛΟ - TOTAL	32.462.178	20.454.339	2.337.826	290.944	2.945.753	21.747	6.411.568
ΛΕΥΚΩΣΙΑ - LEFKOSIA	2.198.348	242.719	122.771	73.288	584.732	3.221	1.171.618
ΑΜΜΟΧΩΣΤΟΣ - AMMOCHOSTOS	10.368	5.000	1.474	600	2.979	0	316
ΛΑΡΝΑΚΑ - LARNACA	250.868	20.263	84.911	12.821	101.338	0	31.536
ΛΕΜΕΣΟΣ - LEMESOS	12.009.741	6.635.789	1.648.561	152.529	1.519.078	12.316	2.041.467
ΠΑΦΟΣ - PAFOS	17.992.852	13.550.567	480.111	51.705	737.626	6.211	3.166.632

(κιλά-kilos)

ΠΙΝΑΚΑΣ 12.1. ΠΑΡΑΓΩΓΗ ΟΙΝΟΠΟΙΗΣΙΜΩΝ ΣΤΑΦΥΛΙΩΝ ΚΑΤΑ ΠΟΙΚΙΛΙΑ ΚΑΙ ΚΑΤΑ ΕΠΑΡΧΙΑ ΚΑΙ ΚΟΙΝΟΤΗΤΑ, 2008 (ΜΕΡΟΣ Α')
TABLE 12.1. PRODUCTION OF WINE GRAPES BY VARIETY AND BY DISTRICT AND COMMUNITY, 2008 (PART A')

Κωδ. Code	Επαρχία Δήμος/Κοινότητα Municipality/Community	Μαύρο Black		Ξυνιστέρι Xinisteri		Μαλάγα Malaga	Carignan Noir	Cabernet Franc	Cabernet Sauvignon
		εκτός κοιμандαρίας not used for coumandaria	για κοιμандαρία used for coumandaria	εκτός κοιμандαρίας not used for coumandaria	για κοιμандαρία used for coumandaria				
	ΣΥΝΟΛΟ - TOTAL	9.901.879	310.009	5.875.186	595.711	768.356	3.810.516	528.274	1.045.927
1	ΛΕΥΚΩΣΙΑ - LEFKOSIA	1.423.832	10.508	428.193	17.868	16.647	103.816	21.768	23.095
3	ΑΜΜΟΧΩΣΤΟΣ - AMMOCHOSTOS	4.716	0	3.842	0	0	0	0	0
4	ΛΑΡΝΑΚΑ - LARNACA	31.565	18.038	134.555	9.905	368	9.611	1.684	0
5	ΛΕΜΕΣΟΣ - LEMESOS	3.866.234	267.095	1.146.618	515.842	163.009	300.037	95.803	269.542
6	ΠΑΦΟΣ - PAFOS	4.575.533	14.368	4.161.979	52.095	588.331	3.397.053	409.018	753.291
1	ΛΕΥΚΩΣΙΑ - LEFKOSIA	1.423.832	10.508	428.193	17.868	16.647	103.816	21.768	23.095
1000	Δήμος Λευκωσίας	62.611	6.782	43.274	2.880	4.042	29.011	7.316	8.632
1010	Δήμος Αγίου Δομετίου	37.642	0	22.568	0	3.789	14.737	3.632	5.421
1011	Δήμος Έγκωμης	38.579	316	14.079	0	947	7.979	63	1.053
1012	Δήμος Στροβόλου	228.878	2.253	99.609	13.242	3.053	35.368	6.442	2.547
1013	Δήμος Αγλαντζιάς (Αγλαργιά)	36.947	0	17.589	632	121	1.774	0	1.579
1021	Δήμος Λακατάμειας	74.636	0	37.615	0	263	0	1.368	0
1023	Δήμος Λατσιών (Λακκιά)	36.924	0	23.423	0	3.853	10.947	0	2.842
1024	Γέρι	3.805	0	5.805	0	0	0	0	0
1101	Μαθιάτης	158	0	0	0	0	0	0	0
1102	Αλάμπρα	695	0	0	0	0	0	0	0
1103	Αγία Βαρβάρα	1.263	0	0	0	0	0	0	0
1105	Νήσου	0	0	0	0	0	1.579	1.263	0
1106	Πέρα Χωριό	2.105	0	0	0	0	0	0	0
1107	Δήμος Ιδαίου	4.853	0	4.653	0	0	0	632	0
1109	Λυθροδέντας & Μονή Προφήτη Ηλία	3.074	0	2.516	0	0	0	0	0
1200	Καπιτί	64.558	0	5.421	0	0	0	0	0
1201	Φαρμακιάς	203.200	0	25.074	0	0	0	316	0
1202	Απλίτσι	2.074	0	274	0	0	0	0	0
1204	Γούρρη	18.053	0	1.774	0	0	0	0	0
1206	'Αγιος Επιφάνιος (Ορεινής)	5.247	0	3.742	0	0	0	0	0
1208	Μαλούντα	1.221	0	105	0	0	0	0	0
1209	Κλήρου	2.232	0	5.937	0	0	0	0	0
1210	Αρεδιού	3.749	0	5.414	0	0	0	0	0

(συν.-cont'd)

ΠΙΝΑΚΑΣ 12.1 (συν.). ΠΑΡΑΓΩΓΗ ΟΙΝΟΠΟΙΗΣΙΜΩΝ ΣΤΑΦΥΛΙΩΝ ΚΑΤΑ ΠΟΙΚΙΛΙΑ ΚΑΙ ΚΑΤΑ ΕΠΑΡΧΙΑ ΚΑΙ ΚΟΙΝΟΤΗΤΑ, 2008 (ΜΕΡΟΣ Α΄)
TABLE 12.1 (cont'd). PRODUCTION OF WINE GRAPES BY VARIETY AND BY DISTRICT AND COMMUNITY, 2008 (PART A΄)

Κωδ. Code	Επαρχία Δήμος/Κοινότητα Municipality/Community	Μαύρο Black		Ξυνιστέρι Xinisteri		Μαλόγα Malaga	Carignan Noir	Cabernet Franc	Cabernet Sauvignon
		εκτός κουμανδαρίας not used for coumandaria	για κουμανδαρία used for coumandaria	εκτός κουμανδαρίας not used for coumandaria	για κουμανδαρία used for coumandaria				
1212	Αγροκησιά	2.011	0	1.789	0	0	0	0	0
1213	Μιτσερό (Περ. Μονή Αγ. Παντελ.)	1.984	0	2.847	0	158	0	0	0
1220	Καπέδες	1.232	0	947	0	0	0	0	0
1222	Αναλιόντας (Περ. Μονή Αρχ.Μιχ.)	1.305	0	232	0	0	0	0	0
1223	Καμπιά	2.116	0	6.084	0	0	0	0	0
1225	Τσέρι	8.149	0	6.321	957	0	2.421	737	0
1226	Πολιτικό -Μονή Αγ.Ηρακλ.&Φιλάνι	2.900	0	6.521	0	0	0	0	0
1227	Πέρα	189	0	147	0	0	0	0	842
1229	Ψιμολόφου	1.274	0	621	0	0	0	0	0
1230	Εργάτες	4.000	0	63	0	0	0	0	0
1231	Ανάγεια	1.421	0	705	0	0	0	0	0
1232	Πάνω Δευτερά	1.389	0	1.011	0	0	0	0	0
1233	Κάτω Δευτερά	4.158	0	2.484	0	0	0	0	0
1241	Παλαιομέτοχο	153	0	153	0	0	0	0	0
1243	Κοκκινοτριμιθιά	15.221	0	2.900	0	0	0	0	0
1244	Μάμιαρη	568	0	211	0	0	0	0	0
1300	Παλαχώρι Μόρφου	35.453	0	1.516	0	0	0	0	0
1301	Ασκάς	70.153	0	3.063	0	0	0	0	0
1302	'Αλιονα	73.158	0	2.526	105	0	0	0	0
1303	Φτερικούδι	13.026	1.158	2.237	0	421	0	0	0
1304	Πολύστυπος	104.574	0	4.505	0	0	0	0	0
1305	Λαγουδερά	22.874	0	9.168	0	0	0	0	0
1307	Λιβάδια	3.000	0	0	0	0	0	0	0
1308	Αληθινού	874	0	1.211	0	0	0	0	0
1309	Πλατανιστάσα	15.000	0	2.347	0	0	0	0	0
1310	Παλαχώρι Ορεινής	18.011	0	2.916	0	0	0	0	0
1320	Ξυλιότος	1.274	0	247	0	0	0	0	179
1322	Νικητάρι (Περιλ., Ασίνου)	105	0	0	0	0	0	0	0
1323	Βυζακιά	89	0	279	0	0	0	0	0
1324	Αγία Μαρίνα (Ξυλιότου)	4.700	0	1.158	0	0	0	0	0

(συν.-cont'd)

(κιλό-kiilos)

ΠΙΝΑΚΑΣ 12.1 (συν.). ΠΑΡΑΓΩΓΗ ΟΙΝΟΠΟΙΗΣΙΜΩΝ ΣΤΑΦΥΛΙΩΝ ΚΑΤΑ ΠΟΙΚΙΛΙΑ ΚΑΙ ΚΑΤΑ ΕΠΑΡΧΙΑ ΚΑΙ ΚΟΙΝΟΤΗΤΑ, 2008 (ΜΕΡΟΣ Α')
 TABLE 12.1 (cont'd). PRODUCTION OF WINE GRAPES BY VARIETY AND BY DISTRICT AND COMMUNITY, 2008 (PART A')

Κωδ. Code	Επαρχία Δήμος/Κοινότητα Municipality/Community	Μαύρο Black		Ξηνοστέρι Xinisteri		Μαλάγα Malaga	Carignan Noir	Cabernet Franc	Cabernet Sauvignon
		εκτός κοιμανδαρίας not used for coumandaria	για κοιμανδαρία used for coumandaria	εκτός κοιμανδαρίας not used for coumandaria	για κοιμανδαρία used for coumandaria				
1327	Ορούντα	6.105	0	0	0	0	0	0	0
1329	Κάτω Κουτραφός (Περλ. Μάνδρες)	16	0	11	0	0	0	0	0
1360	Ακάκι	4.926	0	2.168	0	0	0	0	0
1361	Περιστερόνα	7.684	0	1.253	0	0	0	0	0
1362	Αστρομερίτης	3.811	0	495	53	0	0	0	0
1368	Μένικο	2.137	0	2.253	0	0	0	0	0
1400	Σπήλια	6.937	0	1.632	0	0	0	0	0
1402	Αγία Εφίγη	1.200	0	326	0	0	0	0	0
1403	Καννάβια (Περλ. Καπουρά)	2.179	0	842	0	0	0	0	0
1404	Κακοπεριά -Πλατάνια,Α.γ.Νικ.Στ.	716	0	147	0	0	0	0	0
1406	Γαλάτα	1.568	0	116	0	0	0	0	0
1407	Σινάρος	1.842	0	1.737	0	0	0	0	0
1409	Τεμβριά	1.905	0	1.316	0	0	0	0	0
1410	Κοράκου (Περλ. Αγρολάδου)	3.263	0	3.211	0	0	0	0	0
1411	Ευρύχου	2.074	0	263	0	0	0	0	0
1422	Μουτουλλάς	21.126	0	8.663	0	0	0	0	0
1423	Οίκος	18.826	0	3.300	0	0	0	0	0
1424	Καλοπαναγιώτης-Ορκόντας,Ι.Λαμπ.	6.795	0	1.495	0	0	0	0	0
1425	Γερακιές	50.642	0	9.121	0	0	0	0	0
1426	Τσακίστρα (Περλ. Μονή Κύκκου)	16.200	0	3.337	0	0	0	0	0
1427	Κάμπος	18.911	0	3.426	0	0	0	0	0
1457	Κάτω Πύργος	2.105	0	0	0	0	0	0	0
3	ΑΜΜΟΧΩΣΤΟΣ - ΑΜΜΟΧΩΣΤΟΣ	4.716	0	3.842	0	0	0	0	0
3100	Δήμος Αγίας Νάπας -& Αγία Θέκλα	295	0	0	0	0	0	0	0
3101	Δήμος Παραλιμνίου	0	0	211	0	0	0	0	0
3102	Δήμος Δερύνειας-Στροβιλ.&Α.Νικ.	2.105	0	211	0	0	0	0	0
3103	Σωτήρα	53	0	3.211	0	0	0	0	0
3105	Φρέναρος	1.421	0	0	0	0	0	0	0
3110	Αυγόρου (& Μονή 'Αγιος Κενδέας)	842	0	211	0	0	0	0	0

(συν.-cont'd)

(κιλά-kilos)

ΠΙΝΑΚΑΣ 12.1 (συν.). ΠΑΡΑΓΩΓΗ ΟΙΝΟΠΟΙΗΣΙΜΩΝ ΣΤΑΦΥΛΙΩΝ ΚΑΤΑ ΠΟΙΚΙΛΙΑ ΚΑΙ ΚΑΤΑ ΕΠΑΡΧΙΑ ΚΑΙ ΚΟΙΝΟΤΗΤΑ, 2008 (ΜΕΡΟΣ Α')
TABLE 12.1 (cont'd). PRODUCTION OF WINE GRAPES BY VARIETY AND BY DISTRICT AND COMMUNITY, 2008 (PART A')

Κωδ. Code	Επαρχία Δήμος/Κοινότητα Municipality/Community	Μαύρο Black		Ξηνοστέρι Xinisteri		Μαλάγα Malaga	Cairnigan Noir	Cabernet Franc	Cabernet Sauvignon
		εκτός κομμανδάριας not used for coumandaria	για κομμανδάρια used for coumandaria	εκτός κομμανδάριας not used for coumandaria	για κομμανδάρια used for coumandaria				
4	ΛΑΡΝΑΚΑ - LARNACA	31.565	18.038	134.555	9.905	368	9.611	1.684	0
4000	Δήμος Λάρνακας	12.844	105	4.581	1.842	0	7.368	0	0
4010	Δήμος Αραδίππου	0	368	0	105	0	0	632	0
4012	Δρομολαξιά	842	0	316	0	368	0	0	0
4102	Βορόκληνη(Ορόκληνη)	0	0	579	0	0	0	0	0
4105	Ξυλοστόμφο (Περίλ.Δεκέλεια)	1.053	0	0	0	0	0	0	0
4107	Ξυλοφάγου	316	0	316	0	0	0	0	0
4120	Μαζωτός	0	0	37.000	3.158	0	0	0	0
4122	Αναφωτίδα	0	0	87.379	0	0	0	0	0
4125	Αλεθρικό	263	0	0	263	0	0	0	0
4127	Αγγλισίδες	0	0	526	0	0	0	0	0
4202	Δήμος Αθιένου	32	126	3.568	0	0	0	0	0
4215	Κόρνος(Περίλ.Μονή Αγίας Θέκλας)	1.421	0	0	0	0	2.158	1.053	0
4302	Καλαβασός	200	0	0	0	0	84	0	0
4304	Χορκοκίττα	0	366	0	371	0	0	0	0
4309	Κοφίνου	0	158	0	0	0	0	0	0
4311	Δήμος Πάνο Λευκάρων	0	158	0	158	0	0	0	0
4313	Βάβλα (Περίλ. Μονή Αγίου Μηνά)	289	0	289	0	0	0	0	0
4315	Ορά (Περίλ. Δράπια και Παρσάτα)	0	526	0	526	0	0	0	0
4317	Οδού	12.200	379	0	0	0	0	0	0
4318	'Αγιοι Βαβαρτανιάς	2.105	15.851	0	3.482	0	0	0	0
5	ΛΕΜΕΣΟΣ - LEMESOS	3.866.234	267.095	1.146.618	515.842	163.009	300.037	95.803	269.542
5000	Δήμος Λεμεσού	831.600	76.983	241.713	104.506	35.484	178.558	33.045	121.315
5011	Δήμος Μέσα Γετονιάς	63.053	2.863	19.726	26.963	2.947	8.211	1.895	105
5012	Δήμος Αγίου Αθανασίου	20.573	4.621	6.743	9.632	211	0	421	2.781
5013	Δήμος Γερμασόγειας	15.421	2.396	3.689	2.355	0	3.158	0	842
5020	Πάνο Πολεμίδα	11.895	1.053	1.453	0	0	3.158	0	1.158
5021	'Υψωνας	83.305	2.382	26.474	1.905	6.000	9.695	1.000	5.705
5022	Δήμος Κάτο Πολεμιδιών	259.464	6.497	95.216	9.795	26.095	31.916	12.558	33.625
5100	Παλόδια	5.079	0	1.474	5.378	0	0	0	0

(συν.-cont'd)

(κιλώ- kilos)

ΠΙΝΑΚΑΣ 12.1 (συν.). ΠΑΡΑΓΩΓΗ ΟΙΝΟΠΟΙΗΣΙΜΩΝ ΣΤΑΦΥΛΙΩΝ ΚΑΤΑ ΠΟΙΚΙΛΙΑ ΚΑΙ ΚΑΤΑ ΕΠΑΡΧΙΑ ΚΑΙ ΚΟΙΝΟΤΗΤΑ, 2008 (ΜΕΡΟΣ Α')
TABLE 12.1 (cont'd). PRODUCTION OF WINE GRAPES BY VARIETY AND BY DISTRICT AND COMMUNITY, 2008 (PART A)

Κοδ. Code	Επαρχία Δήμος/Κοινότητα Municipality/Community	Μαύρο Black		Εθνιστέρι Xinisteri		Μαλάγα Malaga	Carignan Noir	Cabernet Franc	Cabernet Sauvignon
		εκτός κοιμандαρίας not used for coumandaria	για κοιμандαρία used for coumandaria	εκτός κοιμандαρίας not used for coumandaria	για κοιμандαρία used for coumandaria				
5101	Παροιμία-& Μονή Παναγίας Ευαγγ.	368	0	211	0	0	0	0	0
5103	Φασούλα	211	0	3.579	568	0	0	0	0
5104	Μαθικολώνη	0	368	0	474	0	0	0	0
5105	Γεράσα	0	7.584	0	14.384	0	0	0	263
5107	Απεσιά	0	0	368	0	0	0	0	0
5108	Κορφή	3.274	316	0	9.053	0	0	0	0
5109	Λιμνάτης	7.716	11.263	2.947	6.453	84	0	0	0
5110	Κατηλιό	4.211	11.221	0	5.411	0	0	0	0
5123	Ακρούντα	2.395	0	1.147	2.526	0	0	0	47
5128	Μονή	3.158	0	13.895	0	0	0	0	0
5132	Σανίδα	0	0	32	0	0	0	0	0
5136	Κελλάκι -& Μονή Ζωοδόχου Πηγής	211	0	211	0	0	0	0	0
5142	'Αγιος Παύλος	0	2.053	0	53.121	0	0	0	0
5143	'Αγιος Κωνσταντίνος	0	263	0	50.537	0	0	0	0
5144	Συκόπετρα	1.632	0	211	0	0	0	0	0
5145	Λουβαράς	211	105	358	52.068	0	0	0	0
5146	Καλό Χωριό (Περίλ. 'Αθρακός)	547	1.168	211	54.837	0	0	0	0
5147	Ζωοπηγή	663	16.474	242	49.666	0	0	0	0
5200	Ακροτήρι -& Μονή Αγίου Νικολάου	0	1.811	0	0	0	0	0	0
5203	Τραχώνη	6.905	0	0	0	0	0	0	0
5210	Κολόσσι	11.900	0	11.258	895	0	0	0	1.211
5211	Ερήμη	3.526	0	0	0	0	0	0	1.342
5213	Καντού	0	0	1.421	0	0	0	0	0
5220	Πρασιό (Αυδήμου)	3.789	0	3.158	0	4.211	0	0	0
5221	Παροιμία	5.263	0	0	0	5.000	0	0	0
5222	Αυδήμου	526	0	0	0	5.789	0	0	0
5224	'Αγιος Θωμάς	0	0	0	0	3.263	0	0	0
5225	Αλέκτορα	0	0	0	0	2.695	0	0	0
5226	Ανώγυρα	1.211	0	4.737	0	3.684	0	1.053	0
5227	Πισσούρι	105	0	0	0	42.337	0	0	0

(συν.-cont'd)

(κλά-κίλος)

ΠΙΝΑΚΑΣ 12.1 (συν.). ΠΑΡΑΓΩΓΗ ΟΙΝΟΠΟΙΗΣΙΜΩΝ ΣΤΑΦΥΛΙΩΝ ΚΑΤΑ ΠΟΙΚΙΛΙΑ ΚΑΙ ΚΑΤΑ ΕΠΑΡΧΙΑ ΚΑΙ ΚΟΙΝΟΤΗΤΑ, 2008 (ΜΕΡΟΣ Α')
 TABLE 12.1 (cont'd). PRODUCTION OF WINE GRAPES BY VARIETY AND BY DISTRICT AND COMMUNITY, 2008 (PART A')

Κωδ. Code	Επαρχία Δήμος/Κοινότητα Municipality/Community	Μαύρο Black		Ενιστέρι Xinisteri		Μαλάγα Malaga	Carignan Noir	Cabernet Franc	Cabernet Sauvignon
		εκτός κοιμανδαρίας not used for coumandaria	για κοιμανδαρία used for coumandaria	εκτός κοιμανδαρίας not used for coumandaria	για κοιμανδαρία used for coumandaria				
5300	Σούνι-Ζανακιά	7.368	0	0	0	0	632	368	663
5303	Κάτο Κιβίδες	22.758	0	6.526	537	2.189	11.895	1.053	2.147
5305	Άγιος Αμβρόσιος	22.368	0	13.558	0	0	632	4.737	579
5306	Άγιος Θεράπων	18.737	0	1.053	0	3.316	6.105	0	4.842
5307	Λόφου	5.263	0	737	0	0	0	0	0
5308	Πάχνα	341.271	0	24.327	0	9.526	19.053	15.937	25.579
5310	Άγιος Γεώργιος	0	4.337	0	895	0	0	0	0
5311	Δωρός	1.842	25.811	2.211	7.895	526	0	0	0
5312	Λάνεια	474	5.211	0	1.579	0	0	0	0
5313	Σιλίκου	0	15.789	0	842	0	0	0	0
5314	Μονάρι- & Μονή Παναγίας Αμιασού	421	7.274	0	6.316	0	0	0	0
5315	Τριμήλενη	7.600	3.421	3.895	2.737	0	0	0	0
5316	Άγιος Μάμας	1.053	52.242	0	31.789	0	0	0	0
5317	Κουκά	1.084	0	32	0	21	0	0	0
5320	Δωρά	71.263	0	18.947	0	0	3.158	11.684	2.105
5322	Άρσος	171.632	0	6.263	0	0	8.632	316	1.895
5324	Μαλιά	204.842	0	28.421	0	0	0	0	5.263
5325	Βάσα (Κοιλανίου)	151.305	0	42.389	0	8.863	0	316	17.474
5326	Βουνί	48.651	0	2.821	0	0	3.842	0	3.263
5327	Πέρα Πεδί	12.163	0	2.837	0	0	0	0	0
5328	Μανδριά	54.042	0	46.421	0	211	0	0	0
5329	Ποταμιού	93.700	0	22.558	0	304	763	0	421
5330	Όμοδος	390.663	0	251.967	0	42	5.263	589	22.411
5331	Κοιλάνι	157.474	1.368	27.684	0	0	2.211	4.526	4.421
5340	Άγιος Δημήτριος	13.263	0	2.211	0	0	0	0	0
5341	Παλαιόμυλος	0	0	211	0	0	0	0	0
5342	Πρόδρομος (Περίλ. Τρικουκιά)	1.263	0	0	0	0	0	0	0
5343	Καμινάρια	15.895	0	842	211	0	0	0	0
5344	Τρεις Ελιές	14.947	0	421	0	0	0	0	0
5345	Λεμίθου	4.684	0	474	0	0	0	0	0

(συν.-cont'd)

ΠΙΝΑΚΑΣ 12.1 (συν.). ΠΑΡΑΓΩΓΗ ΟΙΝΟΠΟΙΗΣΙΜΩΝ ΣΤΑΦΥΛΙΩΝ ΚΑΤΑ ΠΟΙΚΙΛΙΑ ΚΑΙ ΚΑΤΑ ΕΠΑΡΧΙΑ ΚΑΙ ΚΟΙΝΟΤΗΤΑ, 2008 (ΜΕΡΟΣ Α΄)
TABLE 12.1 (cont'd). PRODUCTION OF WINE GRAPES BY VARIETY AND BY DISTRICT AND COMMUNITY, 2008 (PART A΄)

Κωδ. Code	Επαρχία Δήμος/Κοινότητα Municipality/Community	Μαύρο Black		Ξυνοστέρι Ximisteri		Μολάγα Malaga	Carignan Noir	Cabernet Franc	Cabernet Sauvignon
		εκτός κοιμандαριάς not used for coumandaria	για κοιμандαριά used for coumandaria	εκτός κοιμандαριάς not used for coumandaria	για κοιμандαριά used for coumandaria				
5350	Κάτω Πλάτρες (Τορναριδες)	45.789	0	8.905	0	211	0	1.158	1.137
5351	Πάνω Πλάτρες (Περλ. Τροόδος)	14.105	0	0	0	0	0	0	0
5352	Φοινί (Περ. Μονή Τροοδίτισσας)	87.421	0	4.021	0	0	0	842	526
5354	Κάτω Αμίαντος	3.305	0	0	0	0	0	0	0
5360	'Αγιος Θεοδωρος	9.026	0	1.211	0	0	0	0	395
5361	'Αγιος Ιωάννης	32.532	579	12.368	2.126	0	0	0	305
5362	Κάτω Μύλος	728	0	1.084	0	0	0	0	0
5363	Ποταμίτισσα	13.365	0	7.526	0	0	0	316	0
5364	Δύμες	30.374	0	11.126	0	0	0	0	0
5365	Πελένδρι (Περλ. Κάρδαμα)	18.468	0	4.358	0	0	0	2.632	158
5366	Αγρός	134.529	1.053	31.656	389	0	0	0	4.237
5367	Αγρίδια	26.158	0	22.467	0	0	0	0	137
5368	Χανδριά	25.853	0	11.626	0	0	0	0	0
5369	Κοπερούνα	240.342	589	82.992	0	0	3.158	1.358	3.189
6	ΠΑΦΟΣ - PAFOS	4.575.533	14.368	4.161.979	52.095	588.331	3.397.053	409.018	753.291
6000	Δήμος Πάφου	1.001.363	263	713.806	19.368	137.432	1.104.126	132.800	214.783
6010	Δήμος Γεροσκήπου	153.579	211	88.211	0	14.211	103.789	3.842	6.632
6011	Κονιά	10.263	0	20.632	0	0	23.684	0	2.105
6013	Κολώνη (Περλ. Μονή Ανατολικό)	21.263	0	1.263	0	0	4.737	0	0
6014	Αχέλαια	3.158	0	0	0	0	0	0	0
6020	Χλώρακας	15.179	0	35.053	0	0	20.579	5.116	526
6021	Λέμπα	1.579	0	0	0	0	0	0	0
6022	'Εμπα	36.926	0	27.474	0	4.105	33.474	11.263	6.947
6023	Τρεμιθούσα	8.526	0	0	0	0	0	3.158	526
6024	Μέσα Χοριό	11.053	0	11.579	0	0	0	0	1.947
6025	Μεσόγη	9.474	0	4.421	0	12.632	7.895	1.579	5.053
6026	Τάλα (Περ. Μονή Αγίου Νεοφύτου)	4.737	0	0	0	0	0	1.053	0
6027	Κισσόνεργα	11.789	0	13.263	0	11.579	21.053	0	726
6100	Κούβλια	1.053	0	0	0	0	105	0	1.053
6102	Νικόκλεια	158	0	0	0	0	0	0	0

(συν.-cont'd)

ΠΙΝΑΚΑΣ 12.1 (συν.). ΠΑΡΑΓΩΓΗ ΟΙΝΟΠΟΙΗΣΙΜΩΝ ΣΤΑΦΥΛΙΩΝ ΚΑΤΑ ΠΟΙΚΙΛΙΑ ΚΑΙ ΚΑΤΑ ΕΠΑΡΧΙΑ ΚΑΙ ΚΟΙΝΟΤΗΤΑ, 2008 (ΜΕΡΟΣ Α')
 TABLE 12.1 (cont'd). PRODUCTION OF WINE GRAPES BY VARIETY AND BY DISTRICT AND COMMUNITY, 2008 (PART A)

Κωδ. Code	Επαρχία Δήμος/Κοινότητα Municipality/Community	Μαύρο Black		Ξυνοστέρι Ximisteri		Μαλάγα Malaga	Carignan Noir	Cabernet Franc	Cabernet Sauvignon
		εκτός κοιμανδάριας not used for coumandaria	για κοιμανδάρια used for coumandaria	εκτός κοιμανδάριας not used for coumandaria	για κοιμανδάρια used for coumandaria				
6104	Τίμη	211	1.368	0	0	0	2.105	0	1.579
6107	Αναρίτα	7.211	0	3.832	0	0	6.842	0	3.158
6110	Μαραθούνα	211	0	1.053	0	0	0	0	0
6111	'Αριου	526	0	4.211	0	0	0	0	0
6112	Επισκοπή	737	0	2.105	0	0	0	8.421	0
6113	Νατά	1.579	0	0	0	1.579	632	0	0
6114	Χολέτρια	7.442	0	0	0	10.632	0	0	0
6115	Αξύλου	78.789	0	6.842	0	0	0	1.053	0
6116	Ελεδιό	12.158	0	5.947	0	0	4.526	1.263	1.263
6120	Τσάδα	82.737	0	159.389	0	12.421	98.179	28.105	8.358
6121	Κούλη	52.474	4.211	208.368	5.263	21.053	120.105	16.632	15.789
6122	Στρουμπί	157.053	0	470.621	0	159.211	544.368	11.263	202.260
6123	Πολέμι	97.379	0	171.263	0	32.632	357.663	75.368	90.737
6124	Καλλέπεια (Περλ. Μορόνερο)	11.253	0	4.421	0	5.789	167.684	8.421	4.458
6125	Λετύμβου	58.000	0	10.842	0	7.368	117.558	20.211	9.474
6128	Λεμόνα	6.158	0	3.474	0	0	101.579	6.211	0
6129	Χούλου	20.414	0	11.053	0	1.053	67.368	15.207	10.947
6130	Ακουρσός	1.053	0	4.105	0	0	0	0	0
6132	Κάθικας	95.895	0	854.421	0	20.632	0	4.211	16.421
6133	Δήμος Πέγεις-&Αγ.Γεώργ.Πέγεις	15.368	0	39.263	0	3.158	12.105	0	211
6200	Πάνο Αρχιμανδρίτα-& Κάτω Αρχιμ.	10.000	0	0	0	6.842	1.579	0	8.232
6201	Φασούλα	17.895	0	0	0	12.632	0	0	0
6204	Μαμώνια	6.842	0	0	0	0	0	0	0
6205	'Αγιος Γεώργιος	3.158	0	0	0	842	0	0	0
6206	Σταυροκόνου	100.579	0	0	0	337	0	0	0
6208	Τραχηπέδουλα	79.579	0	5.432	0	4.488	10.789	0	0
6210	Κελοκέδαρα	60.232	0	8.863	0	842	27.158	11.053	5.789
6211	Σαλαμιού	215.703	0	6.211	0	1.074	0	3.158	13.895
6213	Κέδαρες	22.842	0	895	0	0	4.579	0	0
6214	Μέσανα	17.368	0	0	0	0	2.105	0	5.684

(συν.-cont'd)

ΠΙΝΑΚΑΣ 12.1 (συν.). ΠΑΡΑΓΩΓΗ ΟΙΝΟΠΟΙΗΣΙΜΩΝ ΣΤΑΦΥΛΙΩΝ ΚΑΤΑ ΠΟΙΚΙΛΙΑ ΚΑΙ ΚΑΤΑ ΕΠΑΡΧΙΑ ΚΑΙ ΚΟΙΝΟΤΗΤΑ, 2008 (ΜΕΡΟΣ Α΄)
TABLE 12.1 (cont'd). PRODUCTION OF WINE GRAPES BY VARIETY AND BY DISTRICT AND COMMUNITY, 2008 (PART A)

Κωδ. Code	Επαρχία Δήμος/Κοινότητα District Municipality/Community	Μάυρο Black		Ξηνοστέρι Xinisteri		Μολάγα Malaga	Carignan Noir	Cabernet Franc	Cabernet Sauvignon
		εκτός κοιμανδαριάς not used for coumandaria	για κοιμανδαριά used for coumandaria	εκτός κοιμανδαριάς not used for coumandaria	για κοιμανδαριά used for coumandaria				
6215	Πρατόρι	7.895	0	4.742	0	0	0	3.368	2.456
6216	Φιλούσα (Κελοκεδάρων)	14.105	0	1.579	0	0	3.158	1.632	2.158
6217	Αρίμου	6.905	0	358	0	0	526	0	63
6218	'Αγιος Νικόλαος (Περ. Περάβασα)	206.053	0	7.579	0	0	1.947	0	0
6219	'Αγιος Ιωάννης (Περ. Μαλούντα)	126.579	0	0	0	0	0	0	1.053
6220	Αμαργέτη	13.842	0	18.105	0	0	35.684	3.684	0
6221	Αγία Μαρίνα (Κελοκεδάρων)	6.211	0	1.053	0	0	1.579	0	0
6222	Πενταλιά	38.368	0	526	0	6.316	0	0	0
6224	Γαλαταριά	52.684	0	4.316	1.053	3.474	1.053	0	316
6225	Κοιλίνα	58.758	0	12.821	0	0	3.158	0	0
6227	Στατός-'Αγιος Φώτιος-&Αιμελίτης	191.905	0	41.474	526	5.895	8.947	526	1.368
6230	Πάνω Παναγιά-&Μονή Χρυσορ.&Αγιά	884.211	0	163.515	8.421	5.263	10.211	842	3.039
6231	Ασπρογιά	84.211	0	3.158	0	0	0	0	0
6300	Ψάθι	5.263	0	2.632	0	0	9.474	3.789	5.368
6301	'Αγιος Δημητριάδος	10.421	0	8.632	0	0	19.474	0	0
6302	Κανναβιού (Περλ. Μελαμιού)	43.032	4.211	0	0	2.105	8.421	0	8.232
6303	Θρίνια (Δρίνια)	10.895	0	0	0	0	22.526	0	0
6305	Κρίτου Μαρόττου	14.737	0	6.316	0	0	0	421	421
6306	Φύτη	24.789	0	21.579	0	0	44.211	1.053	0
6307	Λάσα	7.389	0	1.158	0	0	19.474	0	4.737
6308	Δρύμου	17.242	0	4.211	0	0	20.526	0	0
6310	Σίμου	9.474	0	12.211	0	0	2.105	0	26.421
6315	Φιλούσα (Χρυσογούς)	526	0	0	0	0	0	0	0
6320	Λυσός-&Αγ.Μερκούρ.&Σταυρός Ψώκ.	632	0	0	0	0	0	0	0
6321	Περιστερόνα	8.632	0	0	0	0	0	0	474
6330	Θελέτρα	53.211	0	224.368	1.263	27.579	81.421	3.158	19.053
6331	Γιόλου	55.105	3.158	81.326	0	35.263	100.789	17.158	29.684
6332	Πάνω Ακουδάεια	8.632	0	1.053	0	1.053	8.947	0	2.737
6333	Μηλιού -& Μονή Αγίων Αναργύρων	842	0	9.474	0	0	4.737	0	0
6335	Τέρα	0	0	2.000	0	0	0	0	0

(συν.-cont'd)

ΠΙΝΑΚΑΣ 12.1 (συν.). ΠΑΡΑΓΩΓΗ ΟΙΝΟΠΟΙΗΣΙΜΩΝ ΣΤΑΦΥΛΙΩΝ ΚΑΤΑ ΠΟΙΚΙΛΙΑ ΚΑΙ ΚΑΤΑ ΕΠΑΡΧΙΑ ΚΑΙ ΚΟΙΝΟΤΗΤΑ, 2008 (ΜΕΡΟΣ Α')
 TABLE 12.1 (cont'd). PRODUCTION OF WINE GRAPES BY VARIETY AND BY DISTRICT AND COMMUNITY, 2008 (PART A')

Κωδ. Code	Επαρχία Δήμος/Κοινότητα Municipality/Community	Μαύρο Black		Ξυνιστέρι Xinisteri		Μαλάγα Malaga	Carignan Noir	Cabernet Franc	Cabernet Sauvignon
		εκτός κοιμανδαρίας not used for coumandaria	για κοιμανδαρία used for coumandaria	εκτός κοιμανδαρίας not used for coumandaria	για κοιμανδαρία used for coumandaria				
6336	Κρίτου Τέρα	5.684	0	25.474	0	0	0	0	1.579
6338	Χόλη	0	0	526	0	0	0	0	0
6343	Δήμος Πόλις	5.368	0	211	0	2.105	12.632	0	0
6345	Γουδί	3.200	0	0	0	0	0	0	0
6350	Κάτω Αρόδες	12.105	0	97.368	0	2.316	0	0	0
6351	Πάνω Αρόδες	8.316	0	113.158	0	1.789	2.105	0	0
6352	Ίνεια	7.421	0	183.263	1.305	1.053	0	0	5.579
6353	Αρούσεια (Περλ. Πιττόκοπος)	31.526	947	198.905	14.895	9.789	0	0	0
6361	Κυνούσα	4.737	0	0	0	1.789	0	0	0
6363	Αργάκα	3.158	0	10.579	0	0	6.947	0	0
6365	Αγία Μαρίνα (Χρυσοχούς)	0	0	0	0	0	0	4.000	0
6367	Πομός (Περλ. Παλιάμπεια)	0	0	0	0	0	632	0	0
6368	Στενή	526	0	0	0	0	0	0	0

(κιλό-kilos)

ΠΙΝΑΚΑΣ 12.2. ΠΑΡΑΓΩΓΗ ΟΙΝΟΠΟΙΗΣΙΜΩΝ ΣΤΑΦΥΛΙΩΝ ΚΑΤΑ ΠΟΙΚΙΛΙΑ ΚΑΙ ΚΑΤΑ ΕΠΑΡΧΙΑ ΚΑΙ ΚΑΤΑ ΚΟΙΝΟΤΗΤΑ, 2008 (ΜΕΡΟΣ Β')
TABLE 12.2. PRODUCTION OF WINE GRAPES BY VARIETY AND BY DISTRICT AND COMMUNITY, 2008 (PART B')

Κωδ. Code	Επαρχία Δήμος/Κοινότητα Municipality/Community	Μαραθεύτικο Maratheftiko	Ματάρο Mataro	Όφθαλμο Ophthalmo	Merlot	Σιπράς Shiraz	Chardonnay	Σουλτανίνα Sultana	Άλλες Other
1	ΣΥΝΟΛΟ - TOTAL	171.861	766.417	714.179	81.960	329.666	148.441	2.067.471	2.252.949
3	ΛΕΥΚΩΣΙΑ - LEFKOSIA	6.626	20.042	8.541	1.305	33.394	6.021	1.763	19.642
4	ΑΜΜΟΧΩΣΤΟΣ - AMMOCHOSTOS	211	0	0	0	0	0	0	0
5	ΛΑΡΝΑΚΑ - LARNACA	0	84	0	0	158	0	3.316	2.000
6	ΛΕΜΕΣΟΣ - LEMESOS	22.154	110.111	226.575	9.222	89.614	20.715	2.029.171	438.327
	ΠΑΦΟΣ - PAFOS	142.871	636.180	479.063	71.433	206.501	121.705	33.221	1.792.980
1	ΛΕΥΚΩΣΙΑ - LEFKOSIA	6.626	20.042	8.541	1.305	33.394	6.021	1.763	19.642
1000	Δήμος Λευκωσίας	0	11.053	3.663	0	231	2.505	0	0
1010	Δήμος Αγίου Δομετίου	0	0	737	0	0	3.158	105	7.600
1012	Δήμος Στροβόλου	5.221	0	1.316	547	321	326	1.289	5.768
1013	Δήμος Αγλαντζιάς (Αγλαργιά)	1.042	0	0	0	0	0	0	2.747
1021	Δήμος Λοκατάμειας	0	947	632	0	1.684	32	0	0
1023	Δήμος Λατσιών (Λακκιά)	0	1.358	0	0	0	0	0	1.053
1101	Μαθιάτης	0	0	0	0	0	0	368	0
1103	Αγία Βαρβάρα	0	0	0	0	0	0	0	632
1105	Νήσου	0	0	147	758	0	0	0	0
1107	Δήμος Ιδαίου	0	0	0	0	0	0	0	1.579
1201	Φαρμακάς	226	632	842	0	0	0	0	0
1204	Γούρρη	0	158	0	0	0	0	0	0
1213	Μτσερό (Περ. Μονή Αγ. Παντελ.)	137	0	0	0	0	0	0	0
1225	Τσέρι	0	0	267	0	0	0	0	0
1227	Πέρα	0	0	0	0	31.158	0	0	0
1230	Εργάτες	0	0	0	0	0	0	0	263
1232	Πάνο Λευτερά	0	3.158	316	0	0	0	0	0
1243	Κοκκινότριμιθιά	0	2.632	0	0	0	0	0	0
1300	Παλαχώρι Μόρφου	0	0	568	0	0	0	0	0
1303	Φτερικουδι	0	0	53	0	0	0	0	0
1426	Τσακίστρα (Περιλ. Μονή Κύκκου)	0	105	0	0	0	0	0	0
3	ΑΜΜΟΧΩΣΤΟΣ - AMMOCHOSTOS	211	0	0	0	0	0	0	0
3102	Δήμος Δερύνειας-Στροβιλ.&Α.Νικ.	211	0	0	0	0	0	0	0

(συν.-cont'd)

(κιλώ-kg)

ΠΙΝΑΚΑΣ 12.2 (συν.). ΠΑΡΑΓΩΓΗ ΟΙΝΟΠΟΙΗΣΙΜΩΝ ΣΤΑΦΥΛΙΩΝ ΚΑΤΑ ΠΟΙΚΙΛΙΑ ΚΑΙ ΚΑΤΑ ΕΠΑΡΧΙΑ ΚΑΙ ΚΟΙΝΟΤΗΤΑ, 2008 (ΜΕΡΟΣ Β΄)
TABLE 12.2 (cont'd). PRODUCTION OF WINE GRAPES BY VARIETY AND BY DISTRICT AND COMMUNITY, 2008 (PART B΄)

Κωδ. Code	Επαρχία Δήμος/Κοινότητα Municipality/Community	Μαραθεύτικο Maratheftiko	Ματάρο Mataro	Όφθαλμο Ofthalmo	Μερλότ Merlot	Σηράς Shiraz	Chardonnay	Σουλτανίνα Sultana	Άλλες Other
4	ΛΑΡΝΑΚΑ - LARNACA	0	84	0	0	158	0	3.316	2.000
4000	Δήμος Λάρνακας	0	0	0	0	0	0	105	1.579
4010	Δήμος Αραδίππου	0	0	0	0	0	0	0	211
4012	Δρομολαξιά	0	0	0	0	0	0	0	211
4120	Μαζωτός	0	0	0	0	0	0	3.211	0
4302	Καλαβασός	0	84	0	0	158	0	0	0
5	ΛΕΜΕΣΟΣ - LEMESOS	22.154	110.111	226.575	9.222	89.614	20.715	2.029.171	438.327
5000	Δήμος Λεμεσού	8.379	22.937	25.305	732	22.316	4.784	174.492	186.644
5011	Δήμος Μέσα Γετονιάς	0	3.158	158	0	444	0	0	2.947
5012	Δήμος Αγίου Αθανασίου	0	0	0	0	295	0	3.737	3.684
5013	Δήμος Γερμασόγειας	0	0	0	0	3.158	211	0	0
5020	Πάνο Πολεμίδα	0	0	211	0	0	0	0	474
5021	Υψωνας	0	12.000	158	0	53	0	9.474	3.863
5022	Δήμος Κάτω Πολεμιδιών	526	8.737	18.263	0	7.806	4.899	46.737	60.874
5101	Παραμύθα- & Μονή Παναγίας Ευαγγ.	0	0	526	0	0	0	0	0
5106	Αψιού	0	0	0	0	0	0	0	562
5125	Παρεκκλησιά	0	0	0	0	5.263	0	0	1.579
5142	Άγιος Παύλος	0	0	4.158	0	0	0	0	0
5143	Άγιος Κωνσταντίνος	0	0	3.458	0	0	0	0	105
5145	Λουβαράς	0	0	3.968	0	0	0	0	0
5146	Καλό Χωριό (Περίλ. Άθρακος)	0	0	5.884	0	0	0	0	0
5147	Ζωοπηγή	0	0	18.874	211	0	0	0	0
5210	Κολόσσι	339	737	320	0	0	0	0	0
5212	Επισκοπή	0	3.274	0	0	0	0	25.989	0
5213	Καντού	0	0	0	0	0	0	1.347	0
5221	Παραμάλι	0	0	0	0	0	0	44.316	0
5222	Αυδήμου	0	0	0	0	0	0	850.232	0
5223	Πλατανίστεια	0	0	0	0	0	0	1.132	0
5224	Άγιος Θωμάς	0	0	0	0	0	0	1.326	0
5225	Αλέκτορα	0	0	0	0	0	0	623.411	0
5226	Ανώγυρα	0	0	0	211	0	105	11.411	2.105
5227	Πισσούρι	0	0	0	0	0	0	124.726	0

(συν.-cont'd)

(κιλώ-kilos)

ΠΙΝΑΚΑΣ 12.2 (συν.). ΠΑΡΑΓΩΓΗ ΟΙΝΟΠΟΙΗΣΙΜΩΝ ΣΤΑΦΥΛΙΩΝ ΚΑΤΑ ΠΟΙΚΙΛΙΑ ΚΑΙ ΚΑΤΑ ΕΠΑΡΧΙΑ ΚΑΙ ΚΟΙΝΟΤΗΤΑ, 2008 (ΜΕΡΟΣ Β΄)
TABLE 12.2 (cont'd). PRODUCTION OF WINE GRAPES BY VARIETY AND BY DISTRICT AND COMMUNITY, 2008 (PART B΄)

Κοδ. Code	Επαρχία Δήμος/Κοινότητα Municipality/Community	Μαραθεύτικο Maratheftiko	Mataro	Όφθαλμο Ofthalmo	Merlot	Σιηρός Shiraz	Chardonnay	Σουλτανίνα Sultana	Άλλες Other
5300	Σούνι-Ζανακιά	0	0	158	0	1.579	0	0	16.684
5303	Κάτω Κιβίδες	0	0	0	0	1.053	0	0	3.368
5305	'Αγιος Αμβρόσιος	0	0	0	0	11.158	0	0	0
5306	'Αγιος Θεράπων	421	1.158	0	0	526	2.105	0	7.579
5308	Πάγχα	0	21.368	0	4.438	21.016	2.526	93.263	61.553
5310	'Αγιος Γεώργιος	0	0	0	0	0	0	1.116	1.632
5311	Δωρός	0	0	0	0	0	0	3.368	0
5312	Λάνεια	0	0	0	0	0	0	3.453	0
5313	Σιλίκου	0	0	0	0	0	0	1.516	579
5314	Μονάγρι-& Μονή Παναγίας Αμιασγού	0	0	0	0	0	0	842	0
5315	Τριμήκληνη	0	0	0	0	0	0	5.474	0
5317	Κουκά	0	0	21	0	0	0	21	0
5320	Δωρά	0	0	0	0	0	0	0	5.263
5322	'Αρσος	0	2.105	316	0	0	2.368	1.579	6.211
5324	Μαλιά	0	0	0	0	3.263	0	0	0
5325	Βάσα (Κοιλανίου)	0	13.158	0	0	0	1.895	0	211
5326	Βουνί	0	0	0	0	0	0	0	9.579
5327	Πέρα Πεδι	0	0	0	0	0	0	0	6.316
5328	Μανδριά	0	3.368	632	0	0	0	0	0
5329	Ποταμιού	0	0	0	0	0	0	0	3.758
5330	'Ομοδος	12.421	6.526	2.632	0	4.842	126	0	39.005
5331	Κοιλάνι	0	105	2.105	2.842	6.842	0	0	4.368
5340	'Αγιος Δημήτριος	0	0	421	0	0	0	211	0
5343	Καμινάρια	0	0	263	0	0	0	0	0
5344	Τρεις Ελιές	0	737	0	0	0	0	0	0
5350	Κάτω Πλάτρες (Τορναριδες)	0	2.632	0	0	0	0	0	2.105
5352	Φονί (Περ. Μονή Τροοδίτισσας)	0	0	0	0	0	0	0	4.211
5354	Κάτω Αμιάντος	0	0	789	0	0	0	0	2.632
5360	'Αγιος Θεόδωρος	0	211	5.921	0	0	0	0	0
5361	'Αγιος Ιωάννης	0	1.053	47.299	789	0	0	0	0
5362	Κάτω Μύλος	0	0	6.882	0	0	0	0	0
5363	Ποταμίτσα	0	0	5.200	0	0	0	0	211

(συν.-cont'd)

(κιλά-kilos)

ΠΙΝΑΚΑΣ 12.2 (συν.). ΠΑΡΑΓΩΓΗ ΟΙΝΟΠΟΙΗΣΙΜΩΝ ΣΤΑΦΥΛΙΩΝ ΚΑΤΑ ΠΟΙΚΙΛΙΑ ΚΑΙ ΚΑΤΑ ΕΠΙΔΡΑΙΑ ΚΑΙ ΚΟΙΝΟΤΗΤΑ, 2008 (ΜΕΡΟΣ Β')
TABLE 12.2 (cont'd). PRODUCTION OF WINE GRAPES BY VARIETY AND BY DISTRICT AND COMMUNITY, 2008 (PART B')

Κοδ. Code	Επαρχία Δήμος/Κοινότητα Municipality/Community	Μαραθεύτικο Maratheftiko	Ματαρό	Όφθαλμο Othhalmo	Merlot	Σιπράζ Shiraz	Chardonnay	Σουλτανίνα Sultana	Άλλες Other
5364	Δύμεις	0	0	947	0	0	0	0	226
5365	Πελένδρι (Περλ. Κάρδαμα)	0	105	9.421	0	0	0	0	0
5366	Αγρός	67	1.684	12.653	0	0	432	0	0
5367	Αγρίδια	0	316	29.979	0	0	0	0	0
5368	Χανδριά	0	58	1.179	0	0	0	0	0
5369	Κυπερούνα	0	4.684	18.474	0	0	1.263	0	0
6	ΠΑΦΟΣ - PAFOS	142.871	636.180	479.063	71.433	206.501	121.705	33.221	1.792.980
6000	Δήμος Πάφου	24.279	223.780	194.763	33.756	63.168	47.042	8.947	654.546
6010	Δήμος Γεροσκήπου	7.684	40.842	19.842	3.895	6.579	2.926	0	51.474
6011	Κονιά	0	0	0	0	0	684	0	1.263
6020	Χλόρακας	684	4.737	3.158	0	0	842	0	12.000
6022	Έμπα	2.211	4.211	16.842	11.579	6.105	2.105	0	30.526
6023	Τρεμβούσα	0	0	0	0	0	0	0	1.053
6025	Μισόγη	0	0	0	526	0	0	0	28.947
6027	Κισσόνεργα	0	1.368	0	0	211	0	0	6.632
6100	Κούκλια	0	0	0	0	2.947	0	526	0
6102	Νικόκλεια	0	0	0	158	0	0	0	0
6104	Τίμη	0	0	0	0	0	0	0	1.053
6112	Επισκοπή	0	0	0	0	0	0	0	4.211
6116	Ελεδιό	0	0	2.105	0	0	0	0	4.211
6120	Τσάδα	5.579	13.158	0	0	1.789	684	842	35.895
6121	Κοΐλη	10.368	3.895	3.579	4.947	4.800	3.158	2.632	76.579
6122	Στρουμιπί	11.105	63.684	41.579	3.684	28.684	16.200	0	142.253
6123	Πολέμι	11.895	84.105	6.316	5.789	5.474	29.347	0	71.474
6124	Καλλέπεια (Περλ. Μορόνερο)	4.211	75.032	0	0	2.105	0	0	30.737
6125	Λετύμβου	5.642	8.947	29.895	3.158	2.632	1.579	0	178.105
6128	Λεμόνα	3.684	0	0	0	4.737	13.684	0	62.892
6129	Χούλου	84	0	5.474	632	158	0	0	46.263
6132	Κάθικας	1.389	8.105	0	0	4.326	0	6.684	6.316
6133	Δήμος Πέγειας- & Αγ. Γεώργ. Πέγειας	0	2.526	5.263	0	4.211	0	0	0
6200	Πάνο Αρχιμανδρίτα- & Κάτω Αρχιμ.	0	0	7.368	0	4.737	0	2.632	7.368
6204	Μαμώνια	0	0	505	0	0	0	0	0

(συν.-cont'd)

ΠΙΝΑΚΑΣ 12.2 (συν.). ΠΑΡΑΓΩΓΗ ΟΙΝΟΠΟΙΗΣΙΜΩΝ ΣΤΑΦΥΛΙΩΝ ΚΑΤΑ ΠΟΙΚΙΛΙΑ ΚΑΙ ΚΑΤΑ ΕΠΑΡΧΙΑ ΚΑΙ ΚΟΙΝΟΤΗΤΑ, 2008 (ΜΕΡΟΣ Β΄)
TABLE 12.2 (cont'd). PRODUCTION OF WINE GRAPES BY VARIETY AND BY DISTRICT AND COMMUNITY, 2008 (PART B΄)

Κοδ. Code	Επαρχία Δήμος/Κοινότητα Municipality/Community	Μαραθεύτικο Maratheftiko	Mataro	Όφθαλμο Ofthalmo	Merlot	Σιηρός Shiraz	Chardonnay	Σουλτανίνα Sultana	Άλλες Other
6206	Σταυροκόκνου	0	0	0	0	0	0	905	0
6208	Τραχηπέδουλα	0	316	33.126	0	4.211	0	0	9.316
6210	Κελοκέδαρα	211	1.368	26.453	0	1.579	0	0	31.232
6211	Σαλαμιού	4.263	0	3.832	0	421	0	0	37.358
6213	Κέδαρες	0	0	0	0	0	0	0	11.684
6214	Μέσσανα	105	368	805	0	0	0	0	10.526
6215	Πρατήρι	0	0	211	0	621	411	2.316	6.283
6216	Φιλούσα (Κελοκεδάρων)	0	0	211	0	5.263	0	0	316
6219	'Αγιος Ιωάννης (Περ. Μαλόντα)	1.632	0	0	0	0	0	0	0
6220	Αμαργέτη	1.053	56.105	5.263	0	0	0	0	35.947
6224	Γαλαταριά	0	0	0	0	0	0	0	105
6225	Κοιλίεια	0	0	0	0	0	0	0	1.053
6227	Στατός-Άγιος Φώτιος-&Αμπελίτης	14.211	7.895	0	0	2.526	0	0	11.000
6230	Πάνω Παναριά-&Μονή Χρυσορ.&Αγιά	17.371	5.000	0	1.308	1.659	937	0	12.964
6300	Ψάθι	0	0	10.632	0	0	0	0	0
6301	'Αγιος Δημητριανός	0	0	316	0	0	0	2.105	13.053
6302	Κανναβιού (Περλ. Μελαμιού)	13.947	0	16.000	0	526	0	0	0
6303	Θρίνια (Δρίνια)	0	0	0	0	0	0	0	6.842
6305	Κρίτου Μαρτίτου	0	0	0	0	0	0	0	11.368
6306	Φύτη	0	1.579	31.737	0	5.263	0	0	18.105
6307	Λάσα	0	6.526	0	0	0	0	0	0
6310	Σίμου	0	0	0	0	0	0	0	4.211
6330	Θελέτρα	737	22.316	3.158	0	1.053	1.053	0	30.579
6331	Γιόλου	105	211	6.842	1.263	38.611	1.053	0	73.032
6338	Χόλη	0	0	0	0	0	0	0	1.579
6340	Καραμουλλήδες	0	0	0	0	0	0	2.632	0
6351	Πάνω Αρόδες	0	0	0	737	2.105	0	0	0
6352	'Ινεα	0	0	3.789	0	0	0	0	0
6353	Δρούσεια (Περλ. Πιττόκοπος)	0	0	0	0	0	0	3.000	8.421
6363	Αργάκα	421	0	0	0	0	0	0	0
6365	Αγία Μαρίνα (Χρυσοχούς)	0	0	0	0	0	0	0	4.211
6367	Πομός (Περλ. Παλιάμπελα)	0	105	0	0	0	0	0	0

(κιλά-kilos)

ΠΙΝΑΚΑΣ 13. ΠΑΡΑΓΩΓΗ ΕΠΙΤΡΑΠΕΖΙΩΝ ΣΤΑΦΥΛΙΩΝ ΚΑΤΑ ΠΟΙΚΙΛΙΑ ΚΑΙ ΚΑΤΑ ΕΠΑΡΧΙΑ ΚΑΙ ΚΟΙΝΟΤΗΤΑ, 2008
TABLE 13. PRODUCTION OF TABLE GRAPES BY VARIETY AND BY DISTRICT AND COMMUNITY, 2008

(κιλά-kilos)							
Κωδ. Code	Επαρχία Δήμος/Κοινότητα District Municipality/Community	Σ Υ Ν Ο Λ Ο TOTAL	Σουλτανίνα Sultana	Περλέτ Perlet	Κάρντιναλ Cardinal	Superior	Άλλες Other
	Σ Υ Ν Ο Λ Ο - T O T A L	3.093.376	2.005.526	128.242	290.247	287.205	382.155
1	ΛΕΥΚΩΣΙΑ - LEFKOSIA	55.286	12.916	0	789	6.021	35.560
3	ΑΜΜΟΧΩΣΤΟΣ - AMMOCHOSTOS	1.600	0	0	0	221	1.379
4	ΛΑΡΝΑΚΑ - LARNACA	39.584	10.463	316	3.158	1.516	24.132
5	ΛΕΜΕΣΟΣ - LEMESOS	2.439.674	1.865.358	1.821	223.700	89.605	259.189
6	ΠΑΦΟΣ - PAFOS	557.232	116.789	126.105	62.600	189.842	61.895
1	ΛΕΥΚΩΣΙΑ - LEFKOSIA	55.286	12.916	0	789	6.021	35.560
1000	Δήμος Λευκωσίας	5.116	1.284	0	0	0	3.832
1010	Δήμος Αγίου Δομετίου	1.221	105	0	0	0	1.116
1011	Δήμος Έγκωμης	3.316	1.105	0	0	0	2.211
1012	Δήμος Στροβόλου	14.158	5.158	0	0	1.811	7.189
1021	Δήμος Λακατάμειας	5.368	0	0	0	4.211	1.158
1024	Γέρι	5.263	5.263	0	0	0	0
1200	Καμπί	558	0	0	0	0	558
1201	Φαρμακάς	2.737	0	0	0	0	2.737
1213	Μιτσερό (Περ. Μονή Αγ. Παντελ.)	1.200	0	0	0	0	1.200
1220	Καπέδες	1.181	0	0	0	0	1.181
1233	Κάτω Δευτερά	526	0	0	0	0	526
1301	Ασκάς	1.505	0	0	789	0	716
1302	Άλωνα	632	0	0	0	0	632
1323	Βυζακιά	579	0	0	0	0	579
1422	Μουτουλλάς	295	0	0	0	0	295
1424	Καλοπαναγιώτης-Ορκόντας,Ι.Λαμπ.	11.211	0	0	0	0	11.211
1425	Γερακιές	421	0	0	0	0	421
3	ΑΜΜΟΧΩΣΤΟΣ - AMMOCHOSTOS	1.600	0	0	0	221	1.379
3101	Δήμος Παραλιμνίου	1.326	0	0	0	221	1.105
3111	Άχνα (Περιλ. Δασάκι)	274	0	0	0	0	274
4	ΛΑΡΝΑΚΑ - LARNACA	39.584	10.463	316	3.158	1.516	24.132
4000	Δήμος Λάρνακας	5.642	4.484	316	0	0	842
4107	Ξυλοφάγου	126	0	0	0	0	126
4110	Κίτι	526	0	0	0	0	526
4120	Μαζωτός	2.568	526	0	0	1.411	632
4122	Αναφωτίδα	24.405	4.737	0	0	105	19.563
4302	Καλαβασός	3.158	0	0	3.158	0	0
4308	Σκαρίνου	526	526	0	0	0	0
4309	Κοφίνου	263	0	0	0	0	263
4313	Βάβλα (Περιλ. Μονή Αγίου Μηνά)	263	189	0	0	0	74
4318	Άγιοι Βαβατσηνιάς	2.105	0	0	0	0	2.105
5	ΛΕΜΕΣΟΣ - LEMESOS	2.439.674	1.865.358	1.821	223.700	89.605	259.189
5000	Δήμος Λεμεσού	323.842	260.826	242	35.542	6.737	20.495
5011	Δήμος Μέσα Γειτονιάς	5.642	5.400	0	0	0	242
5012	Δήμος Αγίου Αθανασίου	3.000	2.316	0	0	0	684
5013	Δήμος Γερμασόγειας	5.389	3.747	0	1.642	0	0
5020	Πάνω Πολεμίδα	2.105	2.105	0	0	0	0
5021	Ύψωνας	1.013.947	745.684	1.579	137.368	36.263	93.053
5022	Δήμος Κάτω Πολεμιδιών	85.568	54.305	0	421	18.947	11.895
5101	Παραμύθα-& Μονή Παναγίας Ευαγγ.	105	105	0	0	0	0
5103	Φασούλα	1.684	1.684	0	0	0	0
5136	Κελλάκι -& Μονή Ζωοδόχου Πηγής	7.895	0	0	0	0	7.895
5145	Λουβαράς	863	0	0	0	0	863
5200	Ακρωτήρι -& Μονή Αγίου Νικολάου	40.637	8.947	0	13.000	3.847	14.842
5201	Ασώματος (Περιλ. Φασούρι)	59.421	39.842	0	4.842	0	14.737

(Συν.-Cont'd)

ΠΙΝΑΚΑΣ 13 (συν.). ΠΑΡΑΓΩΓΗ ΕΠΙΤΡΑΠΕΖΙΩΝ ΣΤΑΦΥΛΙΩΝ ΚΑΤΑ ΠΟΙΚΙΛΙΑ ΚΑΙ ΚΑΤΑ ΕΠΑΡΧΙΑ ΚΑΙ ΚΟΙΝΟΤΗΤΑ, 2008
TABLE 13 (cont'd). PRODUCTION OF TABLE GRAPES BY VARIETY AND BY DISTRICT AND COMMUNITY, 2008

(κιλά-kilos)

Κωδ. Code	Επαρχία Δήμος/Κοινότητα District Municipality/Community	Σ Υ Ν Ο Λ Ο TOTAL	Σουλτανίνα Sultana	Περλέτ Perlet	Κάρντιναλ Cardinal	Superior	Άλλες Other
5203	Τραχώνι	12.811	8.263	0	0	3.495	1.053
5210	Κολόσσι	140.526	129.474	0	0	6.842	4.211
5211	Ερήμη	2.316	0	0	0	632	1.684
5212	Επισκοπή	182.895	126.558	0	26.653	0	29.684
5213	Καντού	100.474	86.263	0	0	0	14.211
5220	Πρασιτό (Αυδήμου)	13.895	13.895	0	0	0	0
5222	Αυδήμου	101.474	101.474	0	0	0	0
5225	Αλέκτορα	35.263	31.053	0	0	0	4.211
5226	Ανώγυρα	31.789	31.789	0	0	0	0
5227	Πισσούρι	167.253	154.621	0	0	11.789	842
5302	Άλασσα	1.158	0	0	0	0	1.158
5303	Κάτω Κιβίδες	4.674	0	0	4.232	0	442
5306	Άγιος Θεράπων	105	0	0	0	0	105
5308	Πάχνα	58.000	55.789	0	0	1.053	1.158
5310	Άγιος Γεώργιος	211	211	0	0	0	0
5311	Δωρός	263	0	0	0	0	263
5312	Λάνεια	421	421	0	0	0	0
5313	Σιλίκου	26	26	0	0	0	0
5315	Τριμήκληνη	2.168	0	0	0	0	2.168
5316	Άγιος Μάμας	3.474	0	0	0	0	3.474
5327	Πέρα Πεδί	53	53	0	0	0	0
5330	Όμοδος	468	0	0	0	0	468
5331	Κοιλάνι	316	316	0	0	0	0
5340	Άγιος Δημήτριος	12.611	0	0	0	0	12.611
5350	Κάτω Πλάτρες (Τορναρίδες)	526	0	0	0	0	526
5361	Άγιος Ιωάννης	105	0	0	0	0	105
5364	Δύμες	1.821	0	0	0	0	1.821
5365	Πελένδρι (Περιλ. Κάρδαμα)	963	0	0	0	0	963
5366	Αγρός	6.526	0	0	0	0	6.526
5367	Αγρίδια	737	0	0	0	0	737
5368	Χανδριά	358	0	0	0	0	358
5369	Κυπερούντα	5.895	189	0	0	0	5.705
6	ΠΑΦΟΣ - PAFOS	557.232	116.789	126.105	62.600	189.842	61.895
6000	Δήμος Πάφου	87.674	39.789	8.105	9.495	15.895	14.389
6010	Δήμος Γερσικήπου	177.474	7.000	73.263	1.684	93.737	1.789
6011	Κονιά	526	0	0	0	0	526
6014	Αχέλεια	27.368	0	0	0	10.526	16.842
6020	Χλώρακας	43.474	3.263	8.421	0	31.579	211
6021	Λέμπα	16.842	0	0	0	16.842	0
6022	Έμπα	11.158	0	0	8.947	0	2.211
6025	Μεσόγη	6.842	0	0	1.579	0	5.263
6027	Κισσόνεργα	3.684	0	0	0	2.632	1.053
6100	Κούκλια	30.611	1.053	0	29.474	0	84
6101	Μανδριά	4.211	4.211	0	0	0	0
6111	Άρμου	1.053	0	0	0	0	1.053
6122	Στρουμπί	1.053	0	0	0	0	1.053
6123	Πολέμι	368	0	0	0	0	368
6132	Κάθικας	1.368	842	0	0	0	526
6133	Δήμος Πέγειας-&Αγ.Γεώργ.Πέγειας	101.737	27.421	36.316	7.684	16.316	14.000
6214	Μέσανα	842	0	0	0	0	842
6227	Στατός-Άγιος Φώτιος-&Αμπελίτης	1.684	0	0	0	0	1.684
6343	Δήμος Πόλις	33.211	33.211	0	0	0	0
6363	Αργάκα	5.526	0	0	3.211	2.316	0
6365	Αγία Μαρίνα (Χρυσοχούς)	526	0	0	526	0	0

ΠΙΝΑΚΑΣ 14. ΠΟΣΟΤΗΤΕΣ ΣΤΑΦΥΛΙΩΝ ΠΟΥ ΔΕΝ ΤΡΥΓΗΘΗΚΑΝ ΚΑΤΑ ΕΙΔΟΣ ΚΑΙ ΚΑΤΑ ΕΠΑΡΧΙΑ ΚΑΙ ΚΟΙΝΟΤΗΤΑ, 2008

TABLE 14. GRAPE QUANTITIES NOT GATHERED BY TYPE AND BY DISTRICT AND COMMUNITY, 2008

(κλά-kilos)

Κωδ. Code	Επαρχία Δήμος/Κοινότητα District Municipality/Community	Σ Υ Ν Ο Λ Ο T O T A L	Οινοποιήσιμα Wine grapes	Επιτραπέζια Table Grapes
	Σ Υ Ν Ο Λ Ο - T O T A L	6.411.568	5.568.468	843.100
1	ΛΕΥΚΩΣΙΑ - LEFKOSIA	1.171.618	1.155.933	15.685
3	ΑΜΜΟΧΩΣΤΟΣ - AMMOCHOSTOS	316	316	0
4	ΛΑΡΝΑΚΑ - LARNACA	31.536	24.641	6.895
5	ΛΕΜΕΣΟΣ - LEMESOS	2.041.467	1.327.263	714.204
6	ΠΑΦΟΣ - PAFOS	3.166.632	3.060.316	106.316
1	ΛΕΥΚΩΣΙΑ - LEFKOSIA	1.171.618	1.155.933	15.685
1000	Δήμος Λευκωσίας	109.209	107.704	1.505
1010	Δήμος Αγίου Δομετίου	33.551	33.551	0
1011	Δήμος Έγκωμης	46.668	45.089	1.579
1012	Δήμος Στροβόλου	278.779	269.200	9.579
1013	Δήμος Αγλαντζιάς (Αγλαγγιά)	39.663	39.663	0
1021	Δήμος Λακατάμειας	72.383	72.383	0
1023	Δήμος Λατσιών (Λακκιά)	61.889	61.889	0
1024	Γέρι	8.458	8.458	0
1102	Αλάμπρα	168	168	0
1103	Αγία Βαρβάρα	632	632	0
1106	Πέρα Χωριό	1.474	1.474	0
1107	Δήμος Ιδαλίου	5.368	5.368	0
1109	Λυθροδόνας & Μονή Προφήτη Ηλία	3.642	3.642	0
1200	Καμπί	37.663	37.316	347
1201	Φαρμακάς	109.111	108.900	211
1202	Απλίκι	2.105	2.105	0
1204	Γούρρη	14.105	14.105	0
1206	'Αγιος Επιφάνιος (Ορεινής)	7.516	7.516	0
1208	Μαλούντα	737	737	0
1209	Κλήρου	7.789	7.789	0
1210	Αρεδιού	5.611	5.611	0
1212	Αγροκηπιά	3.474	3.474	0
1213	Μιτσερό (Περ. Μονή Αγ. Παντελ.)	4.674	3.568	1.105
1220	Καπέδες	1.875	1.284	591
1222	Αναλιόντας (Περ. Μονή Αρχ.Μιχ.)	421	421	0
1223	Καμπιά	6.926	6.926	0
1225	Τσέρι	7.900	7.900	0
1226	Πολιτικό -Μονή Αγ.Ηρακλ.&Φιλάνι	8.663	8.663	0
1227	Πέρα	30.526	30.526	0
1230	Εργάτες	4.105	4.105	0
1231	Ανάγεια	526	526	0
1232	Πάνω Δευτερά	1.474	1.474	0
1233	Κάτω Δευτερά	4.947	4.947	0
1241	Παλαιομέτοχο	53	53	0
1243	Κοκκινотριμιθιά	9.984	9.984	0
1244	Μάμμαρη	632	632	0
1300	Παλαιχώρι Μόρφου	31.895	31.895	0
1301	Ασκάς	38.589	38.400	189
1302	'Αλωνα	5.158	4.947	211
1303	Φτερικούδι	8.000	8.000	0
1304	Πολύστυπος	28.158	28.158	0
1305	Λαγουδερά	13.000	13.000	0
1307	Λιβιάδια	1.158	1.158	0

(Συν.-Cont'd)

ΠΙΝΑΚΑΣ 14(Συν.). ΠΟΣΟΤΗΤΕΣ ΣΤΑΦΥΛΙΩΝ ΠΟΥ ΔΕΝ ΤΡΥΓΗΘΗΚΑΝ ΚΑΤΑ ΕΙΔΟΣ ΚΑΙ ΚΑΤΑ ΕΠΑΡΧΙΑ ΚΑΙ ΚΟΙΝΟΤΗΤΑ, 2008
TABLE 14(Cont'd). GRAPE QUANTITIES NOT GATHERED BY TYPE AND BY DISTRICT AND COMMUNITY, 2008

(κιά-kilos)

Κωδ. Code	Επαρχία Δήμος/Κοινότητα District Municipality/Community	ΣΥΝΟΛΟ TOTAL	Οινοποιήσιμα Wine grapes	Επιτραπέζια Table Grapes
1308	Αληθινού	1.368	1.368	0
1309	Πλατανιστάσα	6.632	6.632	0
1310	Παλαιχώρι Ορεινής	17.368	17.368	0
1322	Νικητάρι (Περιλ. Ασίνου)	105	105	0
1323	Βυζακιά	389	284	105
1324	Αγία Μαρίνα (Ξυλιάτου)	1.632	1.632	0
1327	Ορούντα	5.474	5.474	0
1360	Ακάκι	4.684	4.684	0
1361	Περιστερώνα	695	695	0
1362	Αστρομερίτης	2.632	2.632	0
1368	Μένικο	3.263	3.263	0
1400	Σπήλια	4.779	4.779	0
1402	Αγία Ειρήνη	42	42	0
1403	Καννάβια (Περιλ. Καπουρά)	684	684	0
1404	Κακοπετριά -Πλατάνια,Αγ.Νικ.Στ.	526	526	0
1406	Γαλάτα	1.095	1.095	0
1409	Τεμβριά	632	632	0
1411	Ευρύχου	1.579	1.579	0
1422	Μουτουλλάς	26.453	26.189	263
1423	Οίκος	6.179	6.179	0
1424	Καλοπαναγιώτης-Ορκόντας,Ι.Λαμπ.	3.684	3.684	0
1425	Γερακιές	15.705	15.705	0
1426	Τσακίστρα (Περιλ. Μονή Κύκκου)	1.842	1.842	0
1427	Κάμπος	5.516	5.516	0
3	ΑΜΜΟΧΩΣΤΟΣ - ΑΜΜΟΧΟΣΤΟΣ	316	316	0
3105	Φρέναρος	316	316	0
4	ΛΑΡΝΑΚΑ - LARNACA	31.536	24.641	6.895
4000	Δήμος Λάρνακας	9.509	4.773	4.737
4010	Δήμος Αραδίππου	632	632	0
4012	Δρομολαξιά	558	558	0
4102	Βορόκληνη(Ορόκληνη)	53	53	0
4107	Ξυλοφάγου	126	105	21
4120	Μαζωτός	4.842	3.158	1.684
4122	Αναφωτίδα	3.663	3.474	189
4202	Δήμος Αθιένου	4.232	4.232	0
4215	Κόρνος(Περιλ.Μονή Αγίας Θέκλας)	211	211	0
4304	Χοιροκοιτία	184	184	0
4308	Σκαρίνου	263	0	263
4309	Κοφίνου	105	105	0
4313	Βάβλα (Περιλ. Μονή Αγίου Μηνά)	526	526	0
4317	Οδού	2.947	2.947	0
4318	'Αγιοι Βαβασιινιάς	3.684	3.684	0
5	ΛΕΜΕΣΟΣ - LEMESOS	2.041.467	1.327.263	714.204
5000	Δήμος Λεμεσού	436.174	371.268	64.905
5011	Δήμος Μέσα Γειτονιάς	12.779	12.537	242
5012	Δήμος Αγίου Αθανασίου	6.816	6.816	0
5013	Δήμος Γερμασόγειας	14.000	14.000	0
5020	Πάνω Πολεμίδα	4.737	3.684	1.053
5021	'Υψωνας	399.688	41.926	357.762

(Συν.-Cont'd)

ΠΙΝΑΚΑΣ 14 (συν.). ΠΟΣΟΤΗΤΕΣ ΣΤΑΦΥΛΙΩΝ ΠΟΥ ΔΕΝ ΤΡΥΓΗΘΗΚΑΝ ΚΑΤΑ ΕΙΔΟΣ ΚΑΙ ΚΑΤΑ ΕΠΑΡΧΙΑ ΚΑΙ ΚΟΙΝΟΤΗΤΑ, 2008
TABLE 14 (cont'd). GRAPE QUANTITIES NOT GATHERED BY TYPE AND BY DISTRICT AND COMMUNITY, 2008

(κιά-kilos)

Κωδ. Code	Επαρχία Δήμος/Κοινότητα District Municipality/Community	ΣΥΝΟΛΟ TOTAL	Οινοποιήσιμα Wine grapes	Επιτραπέζια Table Grapes
5022	Δήμος Κάτω Πολεμιδιών	154.479	133.374	21.105
5100	Παλόδεια	1.053	1.053	0
5103	Φασούλα	105	105	0
5105	Γεράσα	642	642	0
5108	Κορφή	53	53	0
5109	Λιμνάτης	211	211	0
5123	Ακρούντα	2.105	2.105	0
5125	Παρεκκλησιά	5.789	5.789	0
5136	Κελλάκι -& Μονή Ζωοδόχου Πηγής	526	0	526
5142	'Αγιος Παύλος	895	895	0
5143	'Αγιος Κωνσταντίνος	184	184	0
5145	Λουβαράς	1.474	1.474	0
5146	Καλό Χωριό (Περλ. 'Αθρακος)	1.063	1.063	0
5147	Ζωοπηγή	2.947	2.947	0
5200	Ακρωτήρι -& Μονή Αγίου Νικολάου	10.842	0	10.842
5201	Ασάματος (Περλ. Φασούρι)	2.105	0	2.105
5203	Τραχώνι	3.263	1.053	2.211
5210	Κολόσσι	127.632	5.895	121.737
5211	Ερήμη	2.421	2.421	0
5212	Επισκοπή	55.895	0	55.895
5213	Καντού	12.211	632	11.579
5220	Πρασιτό (Αυδήμου)	6.316	6.316	0
5221	Παραμάλι	23.158	23.158	0
5222	Αυδήμου	358.979	306.874	52.105
5223	Πλατανίστεια	547	547	0
5224	'Αγιος Θωμάς	1.053	1.053	0
5226	Ανώγυρα	18.158	18.158	0
5227	Πισσόυρι	31.368	30.526	842
5300	Σούνι-Ζανακιά	6.842	6.842	0
5303	Κάτω Κιβίδες	12.632	12.211	421
5305	'Αγιος Αμβρόσιος	5.368	5.368	0
5306	'Αγιος Θεράπων	1.895	1.895	0
5308	Πάχνα	75.579	69.263	6.316
5310	'Αγιος Γεώργιος	421	421	0
5312	Λάνεια	295	295	0
5313	Σιλίκου	937	937	0
5314	Μονάγρι-& Μονή Παναγίας Αμασγού	326	326	0
5315	Τριμήκληνη	3.074	3.074	0
5320	Δωρά	16.947	16.947	0
5322	'Αρσος	10.842	10.842	0
5324	Μαλιά	11.158	11.158	0
5325	Βάσα (Κοιλανίου)	14.053	14.053	0
5326	Βουνί	7.884	7.884	0
5327	Πέρα Πεδί	6.789	6.737	53
5328	Μανδριά	9.579	9.579	0
5329	Ποταμιού	22.000	22.000	0
5330	'Ομοδος	16.642	16.642	0
5331	Κοιλάνι	8.947	8.947	0
5340	'Αγιος Δημήτριος	4.968	3.705	1.263
5341	Παλαιόμυλος	105	105	0

(Συν.-Cont'd)

ΠΙΝΑΚΑΣ 14 (συν.). ΠΟΣΟΤΗΤΕΣ ΣΤΑΦΥΛΙΩΝ ΠΟΥ ΔΕΝ ΤΡΥΓΗΘΗΚΑΝ ΚΑΤΑ ΕΙΔΟΣ ΚΑΙ ΚΑΤΑ ΕΠΑΡΧΙΑ ΚΑΙ ΚΟΙΝΟΤΗΤΑ, 2008
TABLE 14 (cont'd). GRAPE QUANTITIES NOT GATHERED BY TYPE AND BY DISTRICT AND COMMUNITY, 2008

(κιλά-kilos)

Κωδ. Code	Επαρχία Δήμος/Κοινότητα District Municipality/Community	ΣΥΝΟΛΟ TOTAL	Οινοποιήσιμα Wine grapes	Επιτραπέζια Table Grapes
5343	Καμινάρια	8.263	8.263	0
5344	Τρεις Ελιές	9.000	9.000	0
5345	Λεμίθου	2.474	2.474	0
5350	Κάτω Πλάτρες (Τορναρίδες)	211	211	0
5352	Φοινί (Περ. Μονή Τροοδίτισσας)	22.263	22.263	0
5360	'Αγιος Θεόδωρος	4.842	4.842	0
5361	'Αγιος Ιωάννης	14.284	14.179	105
5364	Δύμες	3.789	2.105	1.684
5365	Πελένδρι (Περιλ. Κάρδαμα)	3.789	3.789	0
5366	Αγρός	5.337	4.179	1.158
5368	Χανδριά	2.505	2.421	84
5369	Κυπερούντα	27.758	27.547	211
6	ΠΑΦΟΣ - PAFOS	3.166.632	3.060.316	106.316
6000	Δήμος Πάφου	879.779	860.411	19.368
6010	Δήμος Γεροσκήπου	130.526	110.211	20.316
6011	Κονιά	8.053	7.526	526
6013	Κολώνη (Περιλ. Μονή Ανατολικό)	4.211	4.211	0
6014	Αχέλεια	2.105	2.105	0
6020	Χλώρακας	42.316	36.211	6.105
6021	Λέμπα	4.211	0	4.211
6022	'Εμπα	60.316	60.000	316
6023	Τρεμθούσα	6.947	6.947	0
6024	Μέσα Χωριό	9.263	9.263	0
6025	Μεσόγη	24.526	23.053	1.474
6026	Τάλα (Περ. Μονή Αγίου Νεοφύτου)	1.053	1.053	0
6027	Κισσόνεργα	19.158	18.737	421
6100	Κούκλια	1.579	1.053	526
6104	Τίμη	4.737	4.737	0
6107	Αναρίτα	11.368	11.368	0
6110	Μαραθούντα	1.053	1.053	0
6111	'Αρμου	526	526	0
6113	Νατά	3.789	3.789	0
6114	Χολέτρια	3.526	3.526	0
6115	Αξύλου	36.316	36.316	0
6116	Ελεδιό	13.947	13.947	0
6120	Τσάδα	62.421	62.421	0
6121	Κοίλη	7.053	7.053	0
6122	Στρομπί	103.842	102.789	1.053
6123	Πολέμι	110.947	110.579	368
6124	Καλλέπεια (Περιλ. Μορόνερο)	14.211	14.211	0
6125	Λετύμβου	7.579	7.579	0
6128	Λεμόνα	11.579	11.579	0
6129	Χούλου	32.421	32.421	0
6130	Ακουρσός	1.579	1.579	0
6132	Κάθικας	209.316	208.579	737
6133	Δήμος Πέγειας-&Αγ.Γεώργ.Πέγειας	74.842	24.474	50.368
6201	Φασούλα	14.737	14.737	0
6204	Μαμώνια	5.263	5.263	0
6205	'Αγιος Γεώργιος	842	842	0
6206	Σταυροκόννου	46.105	46.105	0

(Συν.-Cont'd)

ΠΙΝΑΚΑΣ 14 (συν.). ΠΟΣΟΤΗΤΕΣ ΣΤΑΦΥΛΙΩΝ ΠΟΥ ΔΕΝ ΤΡΥΓΗΘΗΚΑΝ ΚΑΤΑ ΕΙΔΟΣ ΚΑΙ ΚΑΤΑ ΕΠΑΡΧΙΑ ΚΑΙ ΚΟΙΝΟΤΗΤΑ, 2008
TABLE 14 (cont'd). GRAPE QUANTITIES NOT GATHERED BY TYPE AND BY DISTRICT AND COMMUNITY, 2008

(κιά-kilos)

Κωδ. Code	Επαρχία Δήμος/Κοινότητα District Municipality/Community	ΣΥΝΟΛΟ TOTAL	Οινοποιήσιμα Wine grapes	Επιτραπέζια Table Grapes
6208	Τραχυπέδουλα	5.263	5.263	0
6210	Κελοκέδαρα	96.947	96.947	0
6211	Σαλαμιού	116.421	116.421	0
6213	Κέδαρες	2.316	2.316	0
6214	Μέσανα	15.684	15.684	0
6215	Πραιτώρι	4.737	4.737	0
6216	Φιλούσα (Κελοκεδάρων)	2.842	2.842	0
6217	Αρμίνου	6.063	6.063	0
6218	'Αγιος Νικόλαος (Περ. Περάβασα)	151.158	151.158	0
6219	'Αγιος Ιωάννης (Περ. Μαλούντα)	83.684	83.684	0
6220	Αμαργέτη	43.579	43.579	0
6221	Αγία Μαρίνα (Κελοκεδάρων)	6.737	6.737	0
6222	Πενταλιά	24.737	24.737	0
6224	Γαλαταριά	8.737	8.737	0
6225	Κοιλίνεια	8.632	8.632	0
6227	Στατός-'Αγιος Φώτιος-&Αμπελίτης	53.526	53.526	0
6230	Πάνω Παναγιά-&Μονή Χρυσορ.&Αγιά	161.684	161.684	0
6300	Ψάθι	9.895	9.895	0
6301	'Αγιος Δημητριανός	10.526	10.526	0
6302	Καναβιού (Περλ. Μελαμιού)	18.947	18.947	0
6303	Θρίνια (Δρίνια)	14.737	14.737	0
6305	Κρίτου Μαρόττου	19.579	19.579	0
6306	Φύτη	31.263	31.263	0
6307	Λάσα	13.158	13.158	0
6308	Δρύμου	25.263	25.263	0
6310	Σίμου	9.842	9.842	0
6320	Λυσός-&Αγ.Μερκούρ.&Σταυρός Ψώκ.	526	526	0
6321	Περιστερώνα	474	474	0
6330	Θελέτρα	65.474	65.474	0
6331	Γιόλου	99.895	99.895	0
6332	Πάνω Ακουρδάλεια	1.053	1.053	0
6333	Μηλιού -& Μονή Αγίων Αναργύρων	8.421	8.421	0
6336	Κρίτου Τέρα	10.526	10.526	0
6343	Δήμος Πόλις	842	842	0
6350	Κάτω Αρόδες	8.947	8.947	0
6351	Πάνω Αρόδες	4.737	4.737	0
6352	'Ινεια	8.263	8.263	0
6353	Δρούσεια (Περλ. Πιττόκοπος)	24.737	24.737	0
6363	Αργάκα	9.474	9.474	0
6365	Αγία Μαρίνα (Χρυσοχούς)	4.737	4.211	526
6368	Στενή	526	526	0

**ΠΙΝΑΚΑΣ 15. ΠΟΣΟΤΗΤΑ ΚΑΙ ΑΞΙΑ ΠΩΛΗΣΕΩΝ ΣΤΑΦΥΛΙΩΝ ΣΕ ΟΙΝΟΒΙΟΜΗΧΑΝΙΕΣ
ΚΑΤΑ ΠΟΙΚΙΛΙΑ, 2008**

**TABLE 15. QUANTITY AND VALUE OF SALES OF GRAPES TO THE WINE INDUSTRIES
BY VARIETY, 2008**

Είδος/Ποικιλία Type/Variety	Ποσότητα (κιλά)	Μέση Τιμή/κιλό Average Price/kilo	Αξία Value
	Quantity (kilos)	σεντ cent (€)	(€)
ΣΥΝΟΛΟ - TOTAL	20.454.339	...	5.720.325
Οινοποιήσιμα - Wine grapes	20.236.871	28,00	5.666.192
Μαύρο - Black:			
εκτός κουμανδαρίας- not used for coumandaria	5.241.397	21,44	1.123.708
για κουμανδαρία - used for coumandaria	229.689	38,58	88.604
Ξυνιστέρι - Xinisteri:			
εκτός κουμανδαρίας- not used for coumandaria	4.420.561	31,43	1.389.183
για κουμανδαρία - used for coumandaria	484.588	52,64	255.075
Μαλάγα - Malaga	505.845	23,84	120.600
Carignan Noir	3.119.045	23,54	734.148
Cabernet Franc	375.171	38,96	146.160
Cabernet Sauvignon	784.425	40,77	319.804
Μαραθεύτικο - Maratheftiko	132.908	80,02	106.349
Mataro	656.012	26,66	174.895
Όφθαλμο - Ophthalmo	553.478	21,88	121.113
Merlot	64.297	43,73	28.119
Σιηράζ - Shiraz	245.903	44,47	109.356
Chardonnay	129.536	80,62	104.431
Σουλτανίνα - Sultana	1.452.102	22,12	321.169
Άλλες ποικιλίες - Other varieties	1.841.913	28,42	523.477
Επιτραπέζια - Table grapes	217.468	24,89	54.134
Σουλτανίνα - Sultana	201.958	24,29	49.058
Περλέτ - Perlet	0	...	0
Κάρντιναλ - Cardinal	12.842	24,43	3.137
Superior	1.053	50,00	526
Άλλες ποικιλίες - Other varieties	1.616	87,43	1.413

ΠΙΝΑΚΑΣ 16. ΠΟΣΟΤΗΤΑ ΚΑΙ ΑΞΙΑ ΠΩΛΗΣΕΩΝ ΣΤΑΦΥΛΙΩΝ ΣΕ ΕΜΠΟΡΟΥΣ Ή ΥΠΕΡΑΓΟΡΕΣ ΚΑΤΑ ΠΟΙΚΙΛΙΑ, 2008
TABLE 16. QUANTITY AND SALES VALUE OF GRAPES TO TRADERS OR SUPERMARKETS BY VARIETY, 2008

Είδος/Ποικιλία Type/Variety	Ποσότητα (κιλά) Quantity (kilos)	Μέση Τιμή/κιλό Average Price/kilo	Αξία Value
		σεντ cent (€)	(€)
ΣΥΝΟΛΟ - TOTAL	2.337.826	...	1.976.423
Οινοποιήσιμα - Wine grapes	437.278	77,20	337.592
Μαύρο - Black:			
εκτός κουμανδαρίας- not used for coumandaria	229.842	76,33	175.441
για κουμανδαρία - used for coumandaria	505	172,71	873
Ξυνιστέρι - Xinisteri:			
εκτός κουμανδαρίας- not used for coumandaria	145.936	80,43	117.379
για κουμανδαρία - used for coumandaria	8.947	66,11	5.915
Μαλάγα - Malaga	1.842	30,74	566
Carignan Noir	1.895	16,22	307
Cabernet Franc	0	...	0
Cabernet Sauvignon	189	51,11	97
Μαραθεύτικο - Maratheftiko	0	...	0
Mataro	4.737	38,67	1.832
Όφθαλμο - Ophthalmo	3.142	51,39	1.615
Merlot	0	...	0
Σηράζ - Shiraz	621	47,97	298
Chardonnay	411	100,00	411
Σουλτανίνα - Sultana	39.211	83,80	32.859
Άλλες ποικιλίες - Other varieties	0	...	0
Επιτραπέζια - Table grapes	1.900.548	86,23	1.638.832
Σουλτανίνα - Sultana	1.109.259	73,73	817.912
Περλέτ - Perlet	95.263	79,27	75.511
Κάρντιναλ - Cardinal	198.089	88,41	175.137
Superior	229.084	96,27	220.546
Άλλες ποικιλίες - Other varieties	268.853	130,08	349.726

ΜΕΡΟΣ Γ: ΠΑΡΑΡΤΗΜΑΤΑ

PART C: APPENDICES

APPENDIX 1.: LIST OF MUNICIPALITIES AND COMMUNITIES BY DISTRICT

1.1: LIST OF MUNICIPALITIES AND COMMUNITIES BY DISTRICT IN ASCENDING ORDER OF CODING

1.2: LIST OF MUNICIPALITIES AND COMMUNITIES BY DISTRICT IN ALPHABETICAL ORDER

Code	District Municipality / Community
1	LEFKOSIA
1000	Lefkosia Municipality
1010	Agios Dometios Municipality
1011	Egkomi Municipality
1012	Strovolos Municipality
1013	Aglantzia Municipality - Aglangia
1021	Lakatameia Municipality
1022	Anthoupoli Refugee Housing Est.
1023	Latsia Municipality (Lakkia)
1024	Geri
1100	Sia
1101	Mathiatis
1102	Alampra
1103	Agia Varvara
1104	Kotsiatis
1105	Nisou
1106	Pera Chorio
1107	Dali Municipality
1108	Lympia
1109	Lythrodontas & Moni Profiti Elia
1110	Louroukina
1120	Potamia
1121	Agios Sozomenos
1122	Pyrogi
1132	Mandres
1200	Kampi
1201	Farmakas
1202	Apliki
1203	Lazanias (Incl. Moni Machaira)
1204	Gourri
1205	Fikardou (Incl.Pyrgos Settling)
1206	Agios Epifanios (Oreinis)
1207	Kalo Chorio (Oreinis)
1208	Malounta
1209	Klirou
1210	Arediou
1211	Agios Ioannis (Malountas)
1212	Agrokipia
1213	Mitsero (Incl. Moni Ag. Pantel.)
1220	Kapedes
1221	Kataliontas
1222	Analiontas - Incl. Moni Arch.Mic.
1223	Kampia
1224	Margi
1225	Tseri
1226	Politiko - Moni Ag. Irakl. & Filani
1227	Pera
1228	Episkopeio
1229	Psimolofou
1230	Ergates
1231	Anageia
1232	Pano Deftera

Code	District Municipality / Community
1	LEFKOSIA
1402	Agia Eirini
1324	Agia Marina (Xyliatou)
1103	Agia Varvara
1325	Agioi Iliofotoi
1240	Agioi Trimithias
1010	Agios Dometios Municipality
1206	Agios Epifanios (Oreinis)
1414	Agios Epifanios (Soleas)
1431	Agios Georgios (Lefkas)
1321	Agios Georgios Kafkallou
1211	Agios Ioannis (Malountas)
1430	Agios Nikolaos (Lefkas)
1121	Agios Sozomenos
1405	Agios Theodoros (Soleas)
1462	Agios Theodoros (Tillirias)
1248	Agios Vasileios
1013	Aglantzia Municipality - Aglangia
1212	Agrokipia
1360	Akaki
1102	Alampra
1308	Alithinou
1302	Alona
1455	Ammadies
1231	Anageia
1222	Analiontas - Incl. Moni Arch.Mic.
1443	Angolemi
1022	Anthoupoli Refugee Housing Est.
1202	Apliki
1210	Arediou
1301	Askas
1362	Astromeritis
1363	Avlona
1107	Dali Municipality
1242	Deneia
1011	Egkomi Municipality
1228	Episkopeio
1230	Ergates
1411	Evrychou
1201	Farmakas
1205	Fikardou (Incl.Pyrgos Settling)
1412	Flasou
1303	Fterikoudi
1406	Galata
1425	Gerakies
1024	Geri
1245	Gerolakkos
1204	Gourri
1404	Kakopetria - Platania, Ag. Nic. St.
1408	Kaliana
1207	Kalo Chorio (Oreinis)
1424	Kalopanagiotis - Orkontas, I. Lamp.

APPENDIX 1.: LIST OF MUNICIPALITIES AND COMMUNITIES BY DISTRICT

1.1: LIST OF MUNICIPALITIES AND COMMUNITIES BY DISTRICT IN ASCENDING ORDER OF CODING

1.2: LIST OF MUNICIPALITIES AND COMMUNITIES BY DISTRICT IN ALPHABETICAL ORDER

Code	District Municipality / Community	Code	District Municipality / Community
1233	Kato Deftera	1200	Kampi
1240	Agioi Trimithias	1223	Kampia
1241	Palaiometocho	1427	Kampos
1242	Deneia	1403	Kannavia (Incl. Kapoura)
1243	Kokkinotrimithia	1220	Kapedes
1244	Mammari	1221	Kataliontas
1245	Gerolakkos	1233	Kato Deftera
1248	Agios Vasileios	1329	Kato Koutrafas (Incl. Mandres)
1300	Palaichori Morfou	1326	Kato Moni
1301	Askas	1457	Kato Pyrgos
1302	Alona	1364	Katokopia
1303	Fterikoudi	1416	Katydata
1304	Polystypos	1209	Klirou
1305	Lagoudera	1464	Kokkina
1306	Saranti	1243	Kokkinotrimithia
1307	Livadia	1410	Korakou (Incl. Agroladou)
1308	Alithinou	1104	Kotsiatis
1309	Platanistasa	1305	Lagoudera
1310	Palaichori Oreinis	1021	Lakatameia Municipality
1320	Xyliatos	1023	Latsia Municipality (Lakkia)
1321	Agios Georgios Kafkallou	1203	Lazanias (Incl. Moni Machaira)
1322	Nikitari (Incl. Asinou)	1000	Lefkosia Municipality
1323	Vyzakia	1415	Linou
1324	Agia Marina (Xyliatou)	1307	Livadia
1325	Agioi Iliofotoi	1110	Louroukina
1326	Kato Moni	1108	Lympia
1327	Orounta	1109	Lythrodontas & Moni Profiti Elia
1328	Pano Koutrafas	1208	Malounta
1329	Kato Koutrafas (Incl. Mandres)	1244	Mammari
1330	Potami	1132	Mandres
1350	Pano Zodeia	1224	Margi
1360	Akaki	1366	Masari
1361	Peristerona	1101	Mathiatis
1362	Astromeritis	1368	Meniko
1363	Avlona	1213	Mitsero (Incl. Moni Ag. Pantel.)
1364	Katokopia	1422	Moutoullas
1366	Masari	1421	Mylikouri
1368	Meniko	1322	Nikitari (Incl. Asinou)
1400	Spilia	1105	Nisou
1402	Agia Eirini	1423	Oikos
1403	Kannavia (Incl. Kapoura)	1327	Orounta
1404	Kakopetria - Platania, Ag. Nic. St.	1461	Pachyamos
1405	Agios Theodoros (Soleas)	1300	Palaichori Morfou
1406	Galata	1310	Palaichori Oreinis
1407	Sinaoros	1241	Palaiometocho
1408	Kaliana	1232	Pano Deftera
1409	Temvria	1328	Pano Koutrafas
1410	Korakou (Incl. Agroladou)	1456	Pano Pyrgos
1411	Evrychou	1350	Pano Zodeia
1412	Flasou	1420	Pedoulas
1414	Agios Epifanios (Soleas)	1227	Pera
1415	Linou	1106	Pera Chorio

APPENDIX 1.: LIST OF MUNICIPALITIES AND COMMUNITIES BY DISTRICT

1.1: LIST OF MUNICIPALITIES AND COMMUNITIES BY DISTRICT IN ASCENDING ORDER OF CODING

1.2: LIST OF MUNICIPALITIES AND COMMUNITIES BY DISTRICT IN ALPHABETICAL ORDER

Code	District Municipality / Community
1416	Katydata
1417	Skouriotissa (Foukasa)
1420	Pedoulas
1421	Mylikouri
1422	Moutoullas
1423	Oikos
1424	Kalopanagiotis - Orkontas, I. Lamp.
1425	Gerakies
1426	Tsakistra (Incl. Moni Kykkou)
1427	Kampos
1430	Agios Nikolaos (Lefkas)
1431	Agios Georgios (Lefkas)
1432	Petra
1443	Angolemi
1450	Variseia
1455	Ammadies
1456	Pano Pyrgos
1457	Kato Pyrgos
1460	Pigenia (Incl. Haleri)
1461	Pachyammos
1462	Agios Theodoros (Tillirias)
1464	Kokkina
3	AMMOCHOSTOS
3100	Agia Napa Municipal. - Ag. Thekla
3101	Paralimni Municipality
3102	Deryneia Munic. - Strovil. & A. Nik.
3103	Sotira
3104	Liopetri
3105	Frenaros
3110	Avgorou (& Moni Agios Kendeas)
3111	Achna (Incl. Dasaki)
3114	Acheritou - Ag. Georgios & Vrysoul.
4	LARNAKA
4000	Larnaka Municipality
4010	Aradippou Municipality
4011	Livadia
4012	Dromolaxia
4013	Meneou
4100	Kellia
4101	Troulloi
4102	Voroklini (Oroklini)
4103	Avdellero
4104	Pyla
4105	Xylotymvou (Incl. Dekeleia)
4106	Ormideia
4107	Xylofagou
4110	Kiti
4111	Perivolia
4112	Tersefanou
4113	Softades
4120	Mazotos
4121	Alaminos

Code	District Municipality / Community
1361	Peristerona
1432	Petra
1460	Pigenia (Incl. Haleri)
1309	Platanistasa
1226	Politiko - Moni Ag. Irakl. & Filani
1304	Polystypos
1330	Potami
1120	Potamia
1229	Psimolofou
1122	Pyrogi
1306	Saranti
1100	Sia
1407	Sinaoros
1417	Skouriotissa (Foukasa)
1400	Spilia
1012	Strovolos Municipality
1409	Temvria
1426	Tsakistra (Incl. Moni Kykkou)
1225	Tseri
1450	Variseia
1323	Vyzakia
1320	Xyliatos
3	AMMOCHOSTOS
3114	Acheritou - Ag. Georgios & Vrysoul.
3111	Achna (Incl. Dasaki)
3100	Agia Napa Municipal. - Ag. Thekla
3110	Avgorou (& Moni Agios Kendeas)
3102	Deryneia Munic. - Strovil. & A. Nik.
3105	Frenaros
3104	Liopetri
3101	Paralimni Municipality
3103	Sotira
4	LARNAKA
4211	Agia Anna
4318	Agioi Vavatsinias
4307	Agios Theodoros
4121	Alaminos
4125	Alethriko
4122	Anafotida
4127	Anglisides
4123	Aplanta
4010	Aradippou Municipality
4202	Athienou Municipality
4103	Avdellero
4304	Choirokoitia
4216	Delikipos
4012	Dromolaxia
4302	Kalavasos
4210	Kalo Chorio
4312	Kato Drys
4310	Kato Lefkara
4100	Kellia

APPENDIX 1.: LIST OF MUNICIPALITIES AND COMMUNITIES BY DISTRICT

1.1: LIST OF MUNICIPALITIES AND COMMUNITIES BY DISTRICT IN ASCENDING ORDER OF CODING

Code	District Municipality / Community
4122	Anafotida
4123	Aplanta
4124	Kivisili
4125	Alethriko
4126	Klavdia
4127	Anglisides
4128	Menogeia
4201	Petrofani
4202	Athienou Municipality
4210	Kalo Chorio
4211	Agia Anna
4212	Mosfiloti
4213	Psevdas
4214	Pyrga - Moni Stavrov. & Ag. Varvaras
4215	Kornos (Incl. Moni Agias Theklas)
4216	Delikipos
4217	Kochi
4300	Zygi
4301	Mari (Incl. Vasiliko)
4302	Kalavastos
4303	Tochni
4304	Choirokoitia
4305	Psematismenos
4306	Maroni
4307	Agios Theodoros
4308	Skarinou
4309	Kofinou
4310	Kato Lefkara
4311	Pano Lefkara Municipality
4312	Kato Drys
4313	Vavla (Incl. Moni Agiou Mina)
4314	Lageia
4315	Ora (Incl. Drapia and Parsata)
4316	Melini
4317	Odou
4318	Agioi Vavatsinias
4319	Vavatsinia
5	LEMESOS
5000	Lemesos Municipality
5011	Mesa Geitonia Municipality
5012	Agios Athanasios Municipality
5013	Germasogeia Municipality
5020	Pano Polemidia
5021	Ypsonas
5022	Kato Polemidia Municipality
5100	Palodeia
5101	Paramytha & Moni Panagias Evang.
5102	Spitali
5103	Fasoula
5104	Mathikoloni
5105	Gerasa
5106	Apsiou

1.2: LIST OF MUNICIPALITIES AND COMMUNITIES BY DISTRICT IN ALPHABETICAL ORDER

Code	District Municipality / Community
4110	Kiti
4124	Kivisili
4126	Klavdia
4217	Kochi
4309	Kofinou
4215	Kornos (Incl. Moni Agias Theklas)
4314	Lageia
4000	Larnaka Municipality
4011	Livadia
4301	Mari (Incl. Vasiliko)
4306	Maroni
4120	Mazotos
4316	Melini
4013	Meneou
4128	Menogeia
4212	Mosfiloti
4317	Odou
4315	Ora (Incl. Drapia and Parsata)
4106	Ormideia
4311	Pano Lefkara Municipality
4111	Perivolia
4201	Petrofani
4305	Psematismenos
4213	Psevdas
4104	Pyla
4214	Pyrga - Moni Stavrov. & Ag. Varvaras
4308	Skarinou
4113	Softades
4112	Tersefanou
4303	Tochni
4101	Troulloi
4319	Vavatsinia
4313	Vavla (Incl. Moni Agiou Mina)
4102	Voroklini (Oroklini)
4107	Xylofagou
4105	Xylytmvou (Incl. Dekeleia)
4300	Zygi
5	LEMESOS
5305	Agios Amvrosios
5012	Agios Athanasios Municipality
5340	Agios Dimitrios
5310	Agios Georgios
5361	Agios Ioannis
5143	Agios Konstantinos
5316	Agios Mamas
5142	Agios Pavlos
5360	Agios Theodoros
5306	Agios Therapon
5224	Agios Thomas
5124	Agios Tychon
5367	Agridia
5366	Agros

APPENDIX 1.: LIST OF MUNICIPALITIES AND COMMUNITIES BY DISTRICT

1.1: LIST OF MUNICIPALITIES AND COMMUNITIES BY DISTRICT IN ASCENDING ORDER OF CODING

1.2: LIST OF MUNICIPALITIES AND COMMUNITIES BY DISTRICT IN ALPHABETICAL ORDER

Code	District Municipality / Community	Code	District Municipality / Community
5107	Apesia	5137	Akapnou
5108	Korfi	5200	Akrotiri & Moni Agiou Nikolaou
5109	Limnatis	5123	Akrounta
5110	Kapileio	5302	Alassa
5120	Mouttagiaka	5225	Alektora
5121	Armenochori	5226	Anogyra
5122	Foinikaria	5107	Apesia
5123	Akrounta	5106	Apsiou
5124	Agios Tychon	5141	Arakapas
5125	Parekklesia	5121	Armenochori
5126	Pentakomo	5322	Arsos
5127	Monagroulli	5130	Asgata (Inc. Metalleia Plateies)
5128	Moni	5201	Asomatos (Incl. Fasouri)
5129	Pyrgos	5222	Avdimou
5130	Asgata (Inc. Metalleia Plateies)	5368	Chandria
5131	Vasa (Kellakiou)	5140	Dierona
5132	Sanida	5320	Dora
5133	Prastio (Kellakiou)	5311	Doros
5134	Klonari	5364	Dymes
5135	Vikla	5212	Episkopi
5136	Kellaki & Moni Zoodochou Pigis	5138	Eptagoneia
5137	Akapnou	5211	Erimi
5138	Eptagoneia	5103	Fasoula
5140	Dierona	5352	Foini (Incl. Moni Trooditissas)
5141	Arakapas	5122	Foinikaria
5142	Agios Pavlos	5105	Gerasa
5143	Agios Konstantinos	5013	Germasogeia Municipality
5144	Sykopetra	5321	Gerovasa (Trozena)
5145	Louvaras	5146	Kalo Chorio (Incl. Athrakos)
5146	Kalo Chorio (Incl. Athrakos)	5343	Kaminaria
5147	Zoopigi	5213	Kantou
5200	Akrotiri & Moni Agiou Nikolaou	5110	Kapileio
5201	Asomatos (Incl. Fasouri)	5354	Kato Amiantos
5202	Tserkezoï	5303	Kato Kivides
5203	Trachoni	5362	Kato Mylos
5210	Kolossi	5350	Kato Platres (Tornarides)
5211	Erimi	5022	Kato Polemidia Municipality
5212	Episkopi	5136	Kellaki & Moni Zoodochou Pigis
5213	Kantou	5323	Kissousa
5214	Sotira - Symvoulos & Sterakovou	5134	Klonari
5220	Prastio (Avdimou)	5331	Koilani
5221	Paramali	5210	Kolossi
5222	Avdimou	5108	Korfi
5223	Platanisteia	5317	Kouka
5224	Agios Thomas	5369	Kyperounta
5225	Alektora	5312	Lancia
5226	Anogyra	5000	Lemesos Municipality
5227	Pissouri	5345	Lemithou
5300	Souni - Zanakia	5109	Limnatis
5302	Alassa	5307	Lofou
5303	Kato Kivides	5145	Louvaras
5304	Pano Kivides	5324	Malia

APPENDIX 1.: LIST OF MUNICIPALITIES AND COMMUNITIES BY DISTRICT

1.1: LIST OF MUNICIPALITIES AND COMMUNITIES BY DISTRICT IN ASCENDING ORDER OF CODING

Code	District Municipality / Community
5305	Agios Amvrosios
5306	Agios Therapon
5307	Lofou
5308	Pachna
5310	Agios Georgios
5311	Doros
5312	Laneia
5313	Silikou
5314	Monagri & Moni Panagias Amasgou
5315	Trimiklini
5316	Agios Mamas
5317	Kouka
5318	Moniatis - Mesa Pot., Saittas, Fyl.
5320	Dora
5321	Gerovasa (Trozena)
5322	Arsos
5323	Kissousa
5324	Malia
5325	Vasa (Koilaniou)
5326	Vouni
5327	Pera Pedi
5328	Mandria
5329	Potamiou
5330	Omodos
5331	Koilani
5340	Agios Dimitrios
5341	Palaiomylos
5342	Prodromos (Incl. Trikoukkia)
5343	Kaminaria
5344	Treis Elies
5345	Lemithou
5350	Kato Platres (Tornarides)
5351	Pano Platres (Incl. Troodos)
5352	Foini (Incl. Moni Trooditissas)
5354	Kato Amiantos
5360	Agios Theodoros
5361	Agios Ioannis
5362	Kato Mylos
5363	Potamitissa
5364	Dymes
5365	Pelendri (Incl. Kardama)
5366	Agros
5367	Agriidia
5368	Chandria
5369	Kyperounta
6	PAFOS
6000	Pafos Municipality
6010	Geroskipou Municipality
6011	Konia
6012	Agia Marinouda
6013	Koloni (Incl. Moni Anatoliko)
6014	Acheleia

1.2: LIST OF MUNICIPALITIES AND COMMUNITIES BY DISTRICT IN ALPHABETICAL ORDER

Code	District Municipality / Community
5328	Mandria
5104	Mathikoloni
5011	Mesa Geitonia Municipality
5314	Monagri & Moni Panagias Amasgou
5127	Monagroulli
5128	Moni
5318	Moniatis - Mesa Pot., Saittas, Fyl.
5120	Mouttagiaka
5330	Omodos
5308	Pachna
5341	Palaiomylos
5100	Palodeia
5304	Pano Kivides
5351	Pano Platres (Incl. Troodos)
5020	Pano Polemidia
5221	Paramali
5101	Paramytha & Moni Panagias Evang.
5125	Parekklesia
5365	Pelendri (Incl. Kardama)
5126	Pentakomo
5327	Pera Pedi
5227	Pissouri
5223	Platanisteia
5329	Potamiou
5363	Potamitissa
5220	Prastio (Avdimou)
5133	Prastio (Kellakiou)
5342	Prodromos (Incl. Trikoukkia)
5129	Pyrgos
5132	Sanida
5313	Silikou
5214	Sotira - Symvoulos & Sterakovou
5300	Souni - Zanakia
5102	Spitali
5144	Sykopetra
5203	Trachoni
5344	Treis Elies
5315	Trimiklini
5202	Tserkezoi
5131	Vasa (Kellakiou)
5325	Vasa (Koilaniou)
5135	Vikla
5326	Vouni
5021	Ypsonas
5147	Zoopigi
6	PAFOS
6014	Acheleia
6365	Agia Marina (Chrysochous)
6221	Agia Marina (Kelokedaron)
6012	Agia Marinouda
6106	Agia Varvara
6301	Agios Dimitrianos

APPENDIX 1.: LIST OF MUNICIPALITIES AND COMMUNITIES BY DISTRICT

1.1: LIST OF MUNICIPALITIES AND COMMUNITIES BY DISTRICT IN ASCENDING ORDER OF CODING

1.2: LIST OF MUNICIPALITIES AND COMMUNITIES BY DISTRICT IN ALPHABETICAL ORDER

Code	District Municipality / Community
6020	Chlorakas
6021	Lempa
6022	Empa
6023	Tremithousa
6024	Mesa Chorio
6025	Mesogi
6026	Tala (Incl. Moni Agiou Neofytou)
6027	Kissonerga
6100	Kouklia
6101	Mandria
6102	Nikokleia
6103	Souskiou
6104	Timi
6106	Agia Varvara
6107	Anarita
6108	Foinikas
6110	Marathounta
6111	Armou
6112	Episkopi
6113	Nata
6114	Choletria
6115	Axylou
6116	Eledio
6120	Tsada
6121	Koili
6122	Stroumpi
6123	Polemi
6124	Kallepeia (Incl. Moronero)
6125	Letymvou
6126	Pitargou (Incl. Kato Panagia)
6127	Kourdaka
6128	Lemona
6129	Choulou
6130	Akoursos
6132	Kathikas
6133	Pegeia Mun. & Ag. Georg. Pegeias
6200	Pano Archimandrita & Kato Arch.
6201	Fasoula
6202	Mousere
6203	Maronas
6204	Mamonia
6205	Agios Georgios
6206	Stavrokonnou
6207	Prastio
6208	Trachypedoula
6210	Kelokedara
6211	Salamiou
6212	Kidasi
6213	Kedares
6214	Mesana
6215	Praitori
6216	Filousa (Kelokedaron)

Code	District Municipality / Community
6205	Agios Georgios
6219	Agios Ioannis (Incl. Malounta)
6369	Agios Isidoros
6218	Agios Nikolaos (Incl. Peravasa)
6130	Akoursos
6220	Amargeti
6311	Anadiou
6107	Anarita
6355	Androlikou
6363	Argaka
6217	Arminou
6111	Armou
6231	Asprogia
6115	Axylou
6020	Chlorakas
6114	Choletria
6338	Choli
6129	Choulou
6341	Chrysochou
6353	Drouseia (Incl. Pittokopos)
6308	Drymou
6116	Eledio
6022	Empa
6112	Episkopi
6313	Evretou
6223	Faleia
6201	Fasoula
6315	Filousa (Chrysochous)
6216	Filousa (Kelokedaron)
6108	Foinikas
6306	Fyti
6224	Galataria
6010	Geroskipou Municipality
6364	Gialia
6331	Giolou
6345	Goudi
6352	Ineia
6124	Kallepeia (Incl. Moronero)
6302	Kannaviou (Incl. Melamiou)
6340	Karamoullides
6132	Kathikas
6334	Kato Akourdaleia
6350	Kato Arodes
6213	Kedares
6210	Kelokedara
6212	Kidasi
6316	Kios (Istinjo)
6027	Kissonerga
6121	Koili
6225	Koilinea
6013	Koloni (Incl. Moni Anatoliko)
6011	Konia

APPENDIX 1.: LIST OF MUNICIPALITIES AND COMMUNITIES BY DISTRICT

1.1: LIST OF MUNICIPALITIES AND COMMUNITIES BY DISTRICT IN ASCENDING ORDER OF CODING

1.2: LIST OF MUNICIPALITIES AND COMMUNITIES BY DISTRICT IN ALPHABETICAL ORDER

Code	District Municipality / Community	Code	District Municipality / Community
6216	Filousa (Kelokedaron)	6011	Konia
6217	Arminou	6100	Kouklia
6218	Agios Nikolaos (Incl. Peravasa)	6127	Kourdaka
6219	Agios Ioannis (Incl. Malounta)	6305	Kritou Marottou
6220	Amargeti	6336	Kritou Tera
6221	Agia Marina (Kelokedaron)	6361	Kynousa
6222	Pentalia	6228	Lapithiou
6223	Faleia	6307	Lasa
6224	Galataria	6128	Lemona
6225	Koilinea	6021	Lempa
6226	Vretsia	6125	Letymvou
6227	Statos - Agios Fotios & Ampelitis	6370	Livadi
6228	Lapithiou	6339	Loukrounou
6229	Mamountali	6320	Lysos - Ag.Merkour. & Stavros Pso.
6230	Pano Panagia - Moni Chryso. & Agia	6362	Makounta
6231	Asprogia	6204	Mamonia
6300	Psathi	6229	Mamountali
6301	Agios Dimitrianos	6101	Mandria
6302	Kannaviou (Incl. Melamiou)	6110	Marathounta
6303	Thrinia (Drinia)	6203	Maronas
6304	Milia	6318	Meladeia
6305	Kritou Marottou	6319	Melandra
6306	Fyti	6024	Mesa Chorio
6307	Lasa	6214	Mesana
6308	Drymou	6025	Mesogi
6310	Simou	6304	Milia
6311	Anadiou	6333	Miliou - Moni Agion Anargyron
6312	Sarama	6202	Mousere
6313	Evretou	6113	Nata
6314	Trimithousa	6366	Nea Dimmata
6315	Filousa (Chrysochou)	6344	Neo Chorio (In. Loutra Afroditis)
6316	Kios (Istinjo)	6102	Nikokleia
6317	Zacharia	6000	Pafos Municipality
6318	Meladeia	6332	Pano Akourdaleia
6319	Melandra	6200	Pano Archimandrita & Kato Arch.
6320	Lysos - Ag.Merkour. & Stavros Pso.	6351	Pano Arodes
6321	Peristerona	6230	Pano Panagia - Moni Chryso. & Agia
6330	Theletra	6133	Pegeia Mun. & Ag. Georg. Pegeias
6331	Giolou	6360	Pelathousa - Mirmigkof & Limni
6332	Pano Akourdaleia	6222	Pentalia
6333	Miliou - Moni Agion Anargyron	6321	Peristerona
6334	Kato Akourdaleia	6126	Pitargou (Incl. Kato Panagia)
6335	Tera	6123	Polemi
6336	Kritou Tera	6343	Polis Municipality
6337	Skoulli	6367	Pomos (Incl. Paliampela)
6338	Choli	6215	Praitori
6339	Loukrounou	6207	Prastio
6340	Karamoullides	6300	Psathi
6341	Chrysochou	6211	Salamiou
6343	Polis Municipality	6312	Sarama
6344	Neo Chorio (In. Loutra Afroditis)	6310	Simou
6345	Goudi	6337	Skoulli

APPENDIX 1.: LIST OF MUNICIPALITIES AND COMMUNITIES BY DISTRICT

1.1: LIST OF MUNICIPALITIES AND COMMUNITIES BY DISTRICT IN ASCENDING ORDER OF CODING

1.2: LIST OF MUNICIPALITIES AND COMMUNITIES BY DISTRICT IN ALPHABETICAL ORDER

Code	District Municipality / Community
6350	Kato Arodes
6351	Pano Arodes
6352	Ineia
6353	Drouseia (Incl. Pittokopos)
6355	Androlikou
6360	Pelathousa - Mirmigkof & Limni
6361	Kynousa
6362	Makounta
6363	Argaka
6364	Gialia
6365	Agia Marina (Chrysochous)
6366	Nea Dimmata
6367	Pomos (Incl. Paliampela)
6368	Steni
6369	Agios Isidoros
6370	Livadi

Code	District Municipality / Community
6103	Souskiou
6227	Statos - Agios Fotios & Ampelitis
6206	Stavrokonnou
6368	Steni
6122	Stroumpi
6026	Tala (Inc. Moni Agiou Neofytou)
6335	Tera
6330	Theletra
6303	Thrinia (Drinia)
6104	Timi
6208	Trachypedoula
6023	Tremithousa
6314	Trimithousa
6120	Tsada
6226	Vretsia
6317	Zacharia



ΚΥΠΡΙΑΚΗ ΔΗΜΟΚΡΑΤΙΑ
ΣΤΑΤΙΣΤΙΚΗ ΥΠΗΡΕΣΙΑ

ΚΛΑΔΟΣ ΓΕΩΡΓΙΚΩΝ ΣΤΑΤΙΣΤΙΚΩΝ
ΤΗΛΕΦΩΝΑ: 22602213, 22605124
ΦΑΞ: 22602770

Το περιεχόμενο του ερωτηματολογίου
είναι **ΕΜΠΙΣΤΕΥΤΙΚΟ** και η παροχή
στοιχείων **ΥΠΟΧΡΕΩΤΙΚΗ**
(Νόμος 15(1)2000)

ΕΡΕΥΝΑ ΑΜΠΕΛΙΩΝ ΓΙΑ ΤΟ ΕΤΟΣ 2008

Ε Ρ Ω Τ Η Μ Α Τ Ο Λ Ο Γ Ι Ο

Δήμος/Κοινότητα:

--	--	--	--	--	--	--	--	--	--

Αύξων Αρ. Ερωτηματολογίου στο Δήμο/Κοινότητα:

--	--	--	--

Αρ.ερωτηματολογίου Απογραφής

--	--	--	--	--	--	--	--	--	--	--	--	--	--	--	--	--	--	--	--

Αλλαγή Δήμου / Κοινότητας

Ναι

1

Όχι

2



Γενικές πληροφορίες για την έρευνα

1. Η έρευνα διεξάγεται με βάση τον περιστατιστικό Νόμο καθώς και σχετικό κανονισμό της Ε.Ε. και καλύπτει τα αμπέλια.
2. Σκοπός της έρευνας είναι η εξακρίβωση στοιχείων: α) για τα χαρακτηριστικά της εκμετάλλευσης, β) για τις καλλιεργηθείσες εκτάσεις με βάση τις ηλικίες των αμπελιών, γ) τις νέες φυτείες και τις εκριζώσεις, δ) την ολική παραγωγή των καλλιεργειών και πώς διανέμεται αυτή και τις τιμές που εξασφαλίζει ο καλλιεργητής.
3. Περίοδος αναφοράς της έρευνας είναι 1η Οκτωβρίου 2007 - 30 Σεπτεμβρίου 2008.
4. Οι εκτάσεις γράφονται σε δεκάρια με ένα δεκαδικό ψηφίο.

Σεπτέμβριος, 2008

Γ. Χρ. Γεωργίου
Διευθυντής
Στατιστικής Υπηρεσίας

ΚΑΤΑΣΤΑΣΗ ΛΕΙΤΟΥΡΓΙΑΣ ΤΗΣ ΕΚΜΕΤΑΛΛΕΥΣΗΣ

Ο κάτοχος της εκμετάλλευσης παραμένει ο ίδιος;


ΝΑΙ **ΟΧΙ** **ΔΕΝ ΕΓΙΝΕ**

1

2

3

(Πήγαινε στην επόμενη σελίδα)



	<u>1</u>	<u>2</u>	<u>3</u>
Επίθετο			
Όνομα			
ΑΤ			
Διεύθυνση			
ΤΤ			
Δήμος/Κοινότητα			
Τηλ			
Κινητό			
Εταιρεία			
Σχέση με προηγούμενο κάτοχο			

Στοιχεία Νέων Κατόχων

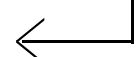
1

2

3

- | | | | |
|------------|-------------------|-------------------|--------------------|
| 1. Σύζυγος | 3. Εγγόνι | 5. Άλλος συγγενής | 7. Ενοικιαστής |
| 2. Παιδί | 4. Γονέας/Πεθερός | 6. Αγοραστής | 8. Δεν καθορίστηκε |

ΛΟΓΟΙ ΠΟΥ ΔΕΝ ΚΑΤΑΓΡΑΦΗΚΕ Ο ΚΑΤΟΧΟΣ ΤΗΣ ΕΚΜΕΤΑΛΛΕΥΣΗΣ:



- | | | |
|---|---------------------------------------|--|
| 1. Είναι πολυάσχολος | 5. Εγκατέλειψε την εκμετάλλευση | 9. Απεβίωσε (Προσωρινά δεν ασχολείται κανένας άλλος) |
| 2. Αρνείται να δώσει στοιχεία | 6. Άλλαξε την χρήση της εκμετάλλευσης | 10. Λείπει στο Εξωτερικό |
| 3. Δεν μπορεί να δώσει στοιχεία (Άρρωστος) | 7. Είναι άγνωστος | 11. Εγκατελειμμένο σπίτι |
| 4. Δεν ασχολείται προσωρινά | 8. ΧΓΤ < 1 δεκάριο | 12. Άγνωστος Λόγος |

ΓΙΑ ΕΠΙΣΗΜΗ ΧΡΗΣΗ

Μετά από διερεύνηση να διαγραφεί ο δεκαψήφιος του ερωτηματολογίου λόγω διπλογραφίας με τον πιο κάτω δεκαψήφιο:

<input type="checkbox"/>	<input type="checkbox"/>	<input type="checkbox"/>	<input type="checkbox"/>	<input type="checkbox"/>	<input type="checkbox"/>	<input type="checkbox"/>	<input type="checkbox"/>	<input type="checkbox"/>	<input type="checkbox"/>
--------------------------	--------------------------	--------------------------	--------------------------	--------------------------	--------------------------	--------------------------	--------------------------	--------------------------	--------------------------

Ελέγχθηκε από: _____

Υπογραφή

ΣΤΟΙΧΕΙΑ ΚΑΤΟΧΟΥ ΚΑΙ ΧΑΡΑΚΤΗΡΙΣΤΙΚΑ ΕΚΜΕΤΑΛΛΕΥΣΗΣ

Αριθμός κάρτας

Υπάρχουν αλλαγές στα στοιχεία του κατόχου;

Ναι

Όχι

A ΣΤΟΙΧΕΙΑ ΚΑΤΟΧΟΥ ΤΗΣ ΕΚΜΕΤΑΛΛΕΥΣΗΣ

Επώνυμο

Όνομα

Πατρώνυμο

Έτος γέννησης Αρ. πολιτικής ταυτότητας

Επωνυμία

(αν η εκμετάλλευση δεν είναι ατομική)

Διεύθυνση κατοικίας του κατόχου

Οδός Αριθμός

Ταχ. Κώδικας

Τηλέφωνο

B ΧΑΡΑΚΤΗΡΙΣΤΙΚΑ ΕΚΜΕΤΑΛΛΕΥΣΗΣ

Η εκμετάλλευση είναι:

Ατομική

Εταιρική

Δημόσιο ή ΝΠΔΔ

Άλλης μορφής

Αριθμός δήλωσης στον Οργανισμό Αγροτικών Πληρωμών

Είναι η εκμετάλλευση εγγεγραμμένη στο Φ.Π.Α. ;

Ναι

Όχι

Αν είναι εγγεγραμμένη

Αρ. Μητρώου Φ.Π.Α.

Έχετε άλλη επιχείρηση που είναι εγγεγραμμένη στο Φ.Π.Α.;

Ναι

Όχι

ΕΚΤΑΣΕΙΣ ΑΜΠΕΛΙΩΝ 2008

Αριθμός Κάρτας

2

Είδος	Κώδικας	Καλλιερηθείσα έκταση 2008 (δεκάρια)		Έκταση κατά ηλικία (δεκάρια)					Αναφυτεύσεις	Νέες φυτεύσεις	Εκριζώσεις	Χρήση σταφυλιών (κιλά)		
		Αρδευθείσα	Μη Αρδευθείσα	Μικρότερη των 5 χρόνων	6 - 9 χρόνων	10 - 19 χρόνων	20 - 29 χρόνων	30 χρόνων και άνω				για επιτραπέζιους οίνους	για οίνους προστατευόμενης γεωγραφικής ένδειξης	για οίνους προστατευόμενης ονομασίας προέλευσης
1	2	3	4	5	6	7	8	9	10	11	12	13	14	15
Αιπέλια Οινοπ. (Σύνολο)	101	'	'	'	'	'	'	'	'	'	'	'	'	'
Μαύρο (εκτός κουμανδαρίας)	102	'	'	'	'	'	'	'	'	'	'	'	'	'
Μαύρο (για κουμανδαρία)	103	'	'	'	'	'	'	'	'	'	'	'	'	'
Ξυνιστέρι (εκτός κουμανδαρίας)	104	'	'	'	'	'	'	'	'	'	'	'	'	'
Ξυνιστέρι (για κουμανδαρία)	105	'	'	'	'	'	'	'	'	'	'	'	'	'
Μαλάγα	106	'	'	'	'	'	'	'	'	'	'	'	'	'
Carignan noir	107	'	'	'	'	'	'	'	'	'	'	'	'	'
Cabernet franc	108	'	'	'	'	'	'	'	'	'	'	'	'	'
Cabernet sauvignon	109	'	'	'	'	'	'	'	'	'	'	'	'	'
Μαραθεύτικο	110	'	'	'	'	'	'	'	'	'	'	'	'	'
Mattaro	111	'	'	'	'	'	'	'	'	'	'	'	'	'
Όφθαλμο	112	'	'	'	'	'	'	'	'	'	'	'	'	'
Merlot	113	'	'	'	'	'	'	'	'	'	'	'	'	'
Σιηράζ	114	'	'	'	'	'	'	'	'	'	'	'	'	'
Chardonnay	115	'	'	'	'	'	'	'	'	'	'	'	'	'
Σουλτανίνα	116	'	'	'	'	'	'	'	'	'	'	'	'	'
Άλλες ποικιλίες οινοποίησης	117	'	'	'	'	'	'	'	'	'	'	'	'	'
Επιτραπέζια (Σύνολο)	118	'	'	'	'	'	'	'	'	'	'	'	'	'
Σουλτανίνα	119	'	'	'	'	'	'	'	'	'	'	'	'	'
Perlet	120	'	'	'	'	'	'	'	'	'	'	'	'	'
Cardinal	121	'	'	'	'	'	'	'	'	'	'	'	'	'
Superior	122	'	'	'	'	'	'	'	'	'	'	'	'	'
Άλλες ποικιλίες επιτραπέζια	123	'	'	'	'	'	'	'	'	'	'	'	'	'

Το άθροισμα των στηλών 3+4 πρέπει να είναι ίσο με το άθροισμα των στηλών 5+6+7+8+9.

ΠΑΡΑΓΩΓΗ ΑΜΠΕΛΙΩΝ 2008

Αριθμός Κάρτας 3

Είδος	Κωδικός	Ολική παραγωγή 2008 (κιλά)	Πωλήσεις στις οινοβιομηχανίες			Πωλήσεις μέσω εμπόρων και υπεραγορών		
			Ποσότητα (κιλά)	Τιμή πώλησης ανά κιλό (σεντ)	Συνολική αξία πωλήσεων (ευρώ)	Ποσότητα (κιλά)	Τιμή πώλησης ανά κιλό (σεντ)	Συνολική αξία πωλήσεων (ευρώ)
1	2	16	17	18	19	20	21	22
Αμπέλια Οινοπ. (Σύνολο)	101							
Μαύρο (εκτός κουμανδαρίας)	102							
Μαύρο (για κουμανδαρία)	103							
Ξυνοστέρι (εκτός κουμανδαρίας)	104							
Ξυνοστέρι (για κουμανδαρία)	105							
Μαλάχα	106							
Carignan noir	107							
Cabernet franc	108							
Cabernet sauvignon	109							
Μαραθεύτικο	110							
Mattaro	111							
Όφθαλμο	112							
Merlot	113							
Σιηράζ	114							
Chardonnay	115							
Σουλτανίνα	116							
Άλλες ποικιλίες οиноποιήσιμα	117							
Επιτραπέζια (Σύνολο)	118							
Σουλτανίνα	119							
Perlet	120							
Cardinal	121							
Superior	122							
Άλλες ποικιλίες επιτραπέζια	123							

Η στήλη 16 πρέπει να είναι ίση με το άθροισμα των στηλών 17+20+23+24+25+26.
Σε περίπτωση που δεν είναι ίση, να διευκρινίζονται οι λόγοι.

ΠΑΡΑΓΩΓΗ ΑΜΠΕΛΙΩΝ 2008

Αριθμός Κάρτας 3

Είδος	Κώδικας	Κρατήσεις από παραγωγό για		Απώλειες (κιλά)	Συνολική ποσότητα που δεν τρυπήθηκε (κιλά)	Πυκνότητα γλεύκους (μούστου) σε βαθμούς Baume (γράδα)
		Κατανάλωση (κιλά)	Μεταποίηση (κιλά)			
1	2	23	24	25	26	27
Αμπέλια Ονοπ. (Σύνολο)	101					
Μαύρο (εκτός κουμανδαρίας)	102					
Μαύρο (για κουμανδαρία)	103					
Ξυνιστέρι (εκτός κουμανδαρίας)	104					
Ξυνιστέρι (για κουμανδαρία)	105					
Μαλάχα	106					
Carignan noir	107					
Cabernet franc	108					
Cabernet sauvignon	109					
Μαραθεύτικο	110					
Mattaro	111					
Όφθαλμο	112					
Merlot	113					
Σιηράζ	114					
Chardonnay	115					
Σουλτανίνα	116					
Άλλες ποικιλίες οиноποίησης	117					
Επιτραπέζια (Σύνολο)	118					
Σουλτανίνα	119					
Perlet	120					
Cardinal	121					
Superior	122					
Άλλες ποικιλίες επιτραπέζια	123					

Η στήλη 16 πρέπει να είναι ίση με το άθροισμα των στηλών 17+20+23+24+25+26.
Σε περίπτωση που δεν είναι ίση, να διευκρινίζονται οι λόγοι.

ΠΑΡΑΤΗΡΗΣΕΙΣ

(Να καταχωρηθούν οποιεσδήποτε πληροφορίες, διευκρινίσεις και σχόλια που αφορούν τα στοιχεία ή τη συμπλήρωση του ερωτηματολογίου)

Όνομα και υπογραφή του ατόμου που έδωσε τα στοιχεία	Όνομα -----	Υπογραφή -----
Ημερομηνία	-----	Υπογραφή Απογραφέα -----
		Κωδικός Απογραφέα -----

ΓΙΑ ΕΠΙΣΗΜΗ ΧΡΗΣΗ

Ελέγχθηκε από	-----	Ημερομηνία	-----
Κωδικός Περιφερειακού	-----		
Εξετάστηκε από	-----	Ημερομηνία	-----
Μηχανογραφήθηκε από	-----	Ημερομηνία	-----